

$\frac{90}{8}$

RIVa

148.7

148.5

146.28

KM

9

148.62

147.96

148.70

148.51

147.58

148.51

148.3

147.12

147.77

147.7

147.4

148.35

147.3

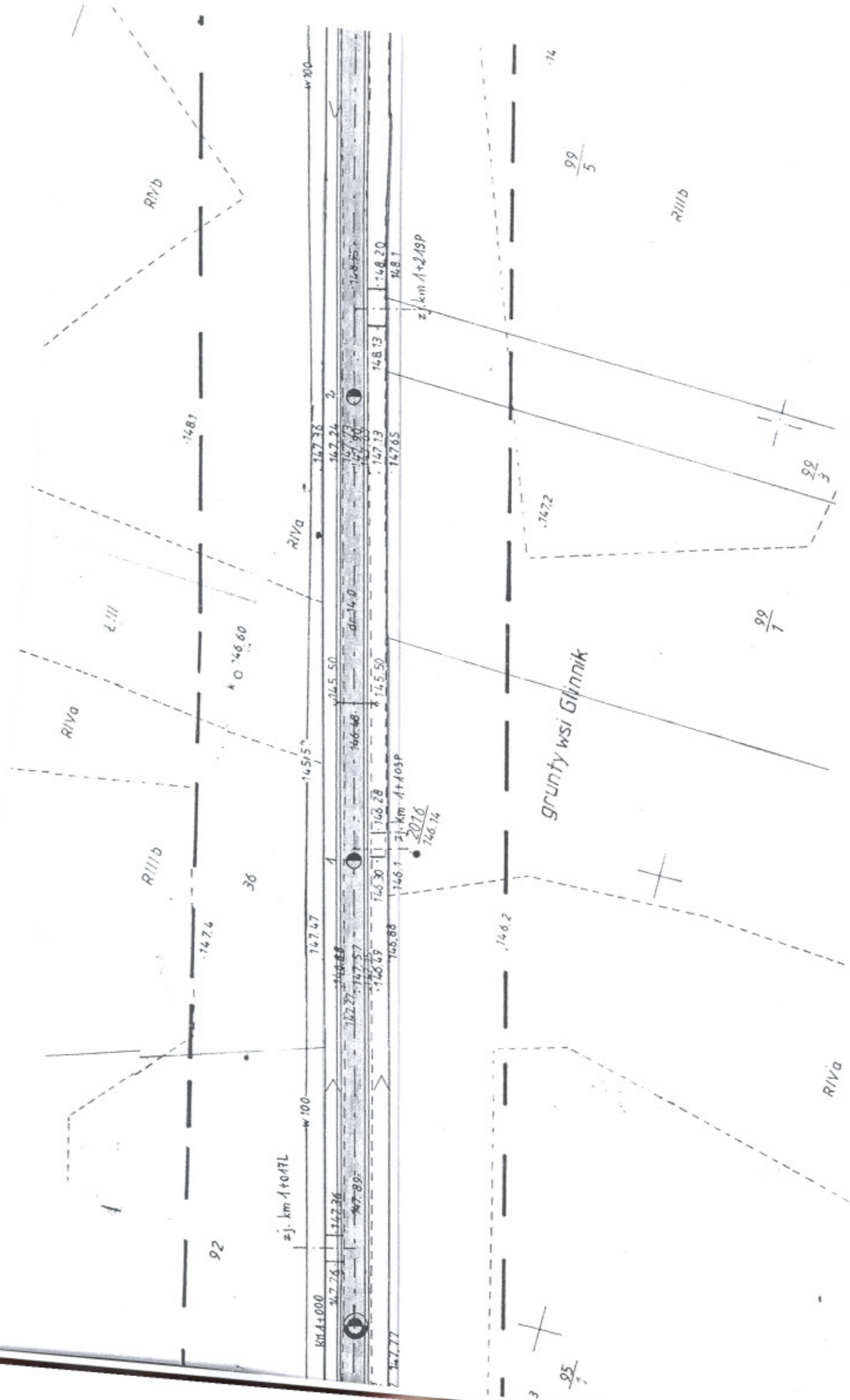
RIVa

147.9

$\frac{95}{7}$

RIVb

Łączy arkusz nr. 4



R/Va

35

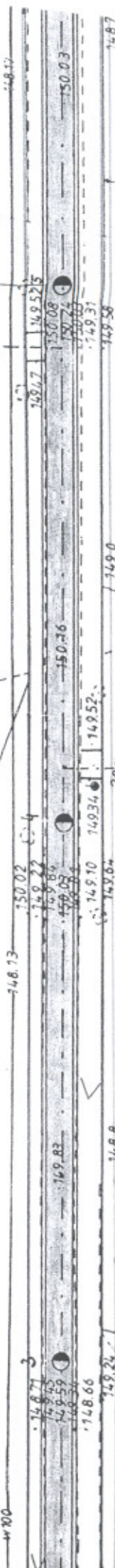
150.0

150.3

R/IIIb

149.7

zj. km 1+481



2017
149.84

zj. km 1+400

R/IIIc


100

R/Va

149.0





148.9

148.3






Obiekt	Przebudowa drogi gminnej Domanowo – Pietraszki – Glinnik (działki nr 298,321,359,92,85,143) Odcinek I (ul.Mała) w km 0+000 ÷ 0+616,8 Odcinek II (Domanowo - Pietraszki) w km 0+000 ÷ 2+662 Odcinek III (Pietraszki – Glinnik) w km 0+000 ÷ 1+877		
Stadium	Projekt techniczny		
Rysunek	Plan sytuacyjno – wysokościowy		SKALA 1:1000
Autor projektu	Romuald Dąbrowski UAN.II.7342 – 59/93 DODP – 44 – 94	Data i podpis 	

Elementy projektowane

LEGENDA :

-  - nawierzchnia
-  - pobocza ziemne
-  - chodnik z kostki
-  - nawierzchnia

Elementy istniejące

-  - napowietrzna
-  - wodociąg
-  - linia telefoniczna
-  - kanalizacja sanitarne
-  - granica posesadowa



UWAGA : Nie wyklucza się istnienia w terenie urządzeń
podziemnych dla których brak było informacji
branżowych i nie zostały odnalezione w czasie
inwentaryzacji geodezyjnej.

województwo: podlaskie
powiat : bielski

GM. :BRAŃSK

droga: w.Domanowo-Pietraszki - Glinnik

MAPA ZASADNICZA

Skala 1: 1000

Wtórnik aktualny na dzień 2003.09.15

WYKONAWCA :

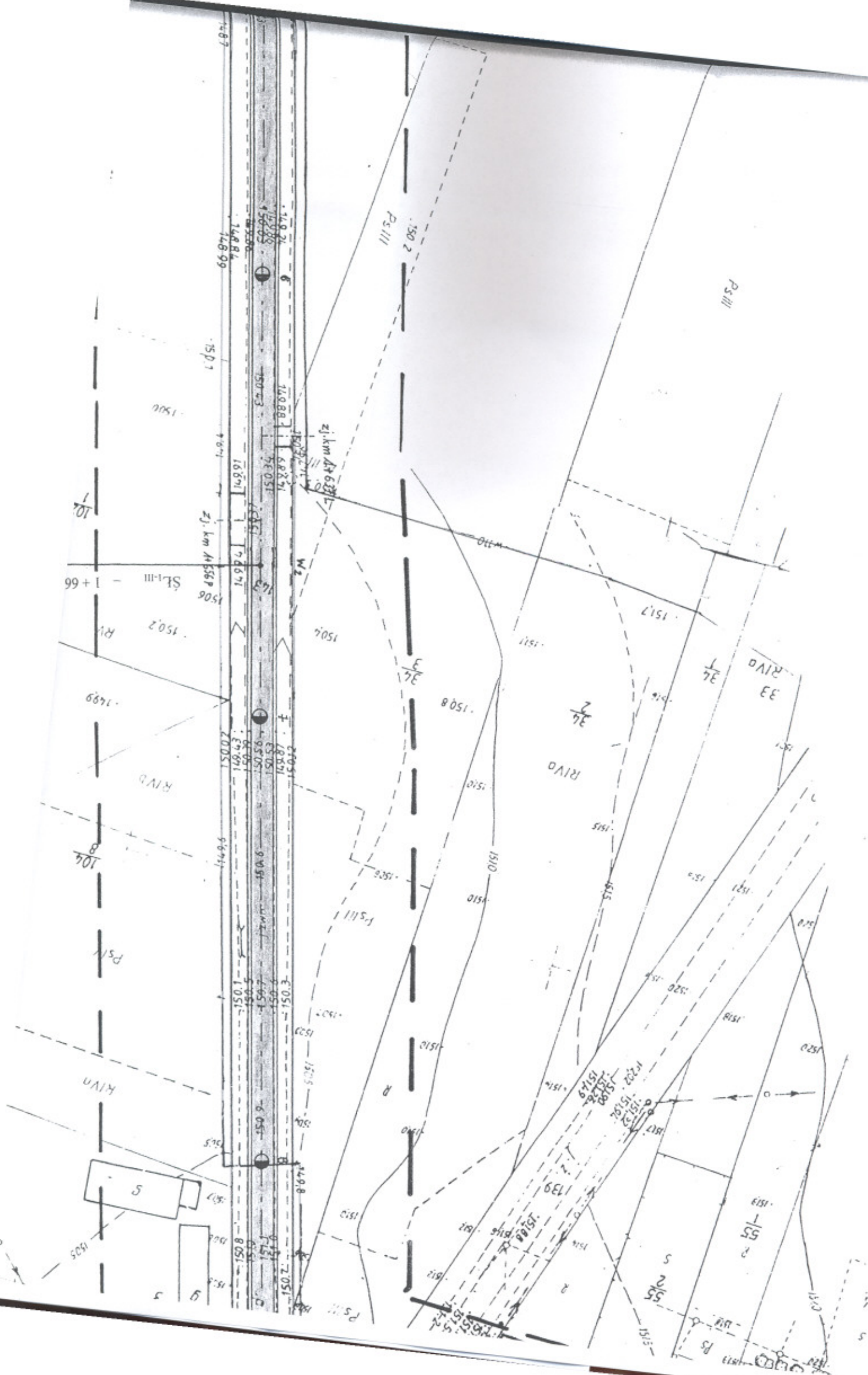
Pracownia Geodezyjno-Kartograficzna s.c.

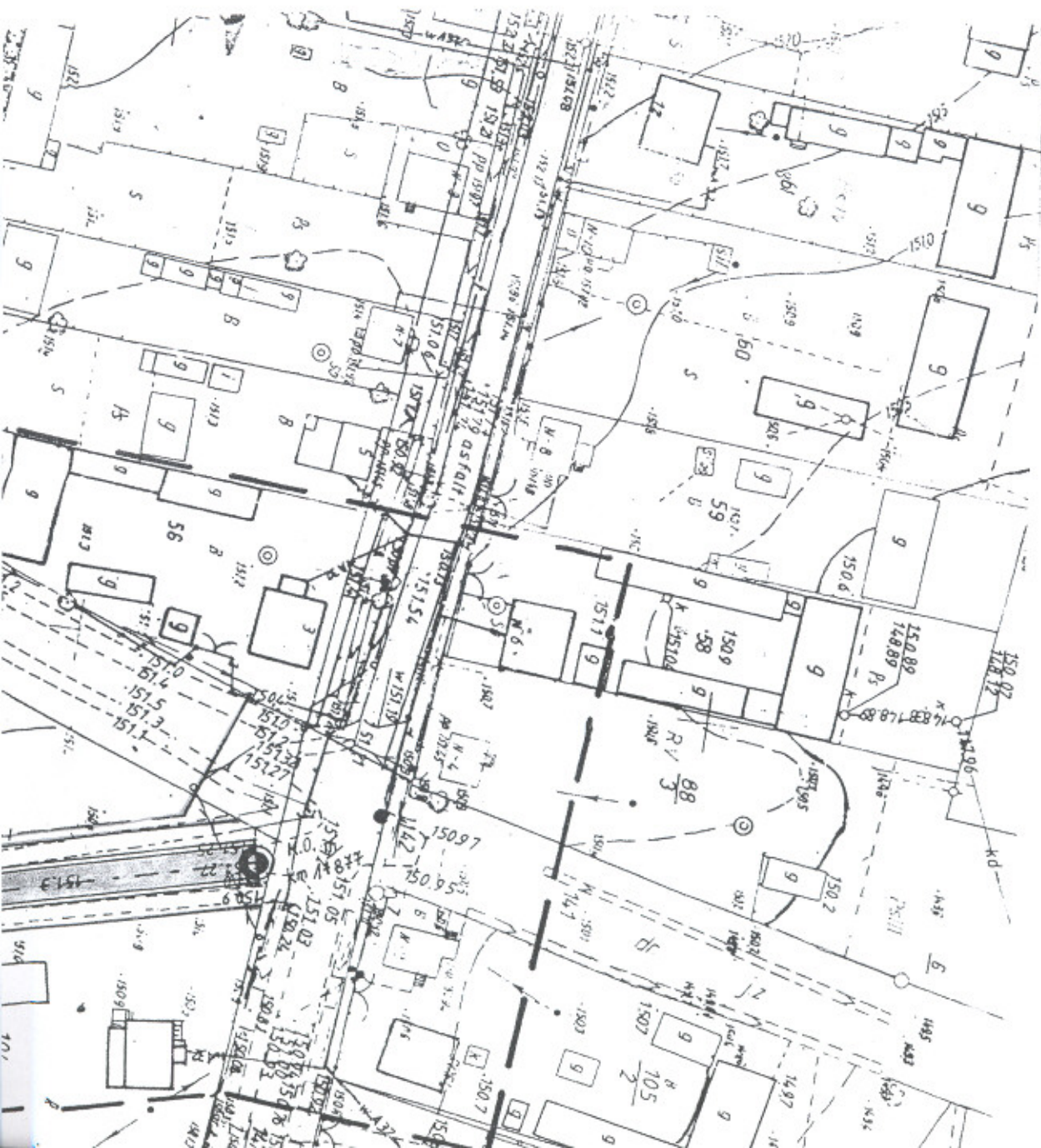
A.Dąbrowski, Z.Krasowski, J.Wojczkiewicz, I.Wrobel

Bielsk Podlaski ul.Mickiewicza 46 tel.7302805

L.ks.rob.257/03

POWIATOWY OŚRODEK DOKUMENTACJI GEODEZYJNEJ I KARTOGRAFICZ





UWAGA : Nie wyklucza się istnienia w terenie urządzeń
podziemnych dla których brak było informacji
branżowych i nie zostały odnalezione w czasie
inwentaryzacji geodezyjnej.

województwo: podlaskie
powiat : bielski

GM. :BRAŃSK

droga: w.Domanowo-Pietraszki - Glinnik

MAPA ZASADNICZA

Skala 1: 1000

Wtórnik aktualny na dzień 2003.09.15

WYKONAWCA :

Pracownia Geodezyjno-Kartograficzna s.c.

A.Dąbrowski, Z.Krasowski, J.Wojaszkowicz, I.Wrobel

Bielsk Podlaski ul.Mickiewicza 46 tel.7302805

L.ks.rob.257/03

POWIATOWY OŚRODEK DOKUMENTACJI GEODEZYJNEJ I KARTOGRAFICZ

W obszarze oznaczonym linią - - - - - dokonano aktualizacji
(potwierdzono w terenie aktualność mapy zasadniczej.)

Dokumenty z pomiaru uzupełniające (potwierdzające aktualność
powiatowego w dniu 2003.09.10) i zaświadczono pod n

NINIEJSZA MAPA MOŻE SŁUŻYĆ DO CELÓW

Projektowane obiekty budowlane wymagające pozwolenia na budowę p
powykonawczej przez jednostkę wykonawstwa geodezyjnego lub osoby
wykonawczą robót geodezyjnych



innik

ZA

S. C.
apel
el. 7302805

Geodeta uprawniony



Andrzej Dąbrowski

upr. 6880

BIELSKO PODLASKIM

iniej.)
ierdzające aktualność mapy) przyjęto do zasobu
ncjonowano pod nr2451.8/03.....

DO CELÓW PROJEKTOWYCH.

rolenia na budowę podlegają wytyczeniu i inwentaryzacji
lezyjnego lub osoby fizyczne posiadające zezwolenie na

nionym

St. Inspektor

w/Ł. Magruk

Ludmiła Magruk

ych podlegających ochronie

Nr pktu	Polozenie punktu

z nr.5 (5)