

453

454

455

456

457

1369

1370

1367

ŁĄCZY ARKUSZ
nr. 3

378

R III b

360

1385

R III b

1380



zł. km 1+553 p

zł. km 1+552 L

072

138.11

6

138.07

138.12

138.17

138.22

138.27

138.32

138.37

138.42

138.47

138.52

138.57

138.62

138.67

138.72

138.77

138.82

138.87

138.92

138.97

139.02

139.07

139.12

137.86

137.91

137.96

138.01

138.06

138.11

138.16

138.21

138.26

138.31

138.36

138.41

138.46

138.51

138.56

138.61

138.66

138.71

138.76

138.81

138.86

138.91

138.96

139.01

139.06

139.11

139.16

139.21

139.26

139.31

137.53

137.58

137.63

137.68

137.73

137.78

137.83

137.88

137.93

137.98

138.03

138.08

138.13

138.18

138.23

138.28

138.33

138.38

138.43

138.48

138.53

138.58

138.63

138.68

138.73

138.78

138.83

138.88

138.93

138.98

137.20

137.25

137.30

137.35

137.40

137.45

137.50

137.55

137.60

137.65

137.70

137.75

137.80

137.85

137.90

137.95

138.00

138.05

138.10

138.15

138.20

138.25

138.30

138.35

138.40

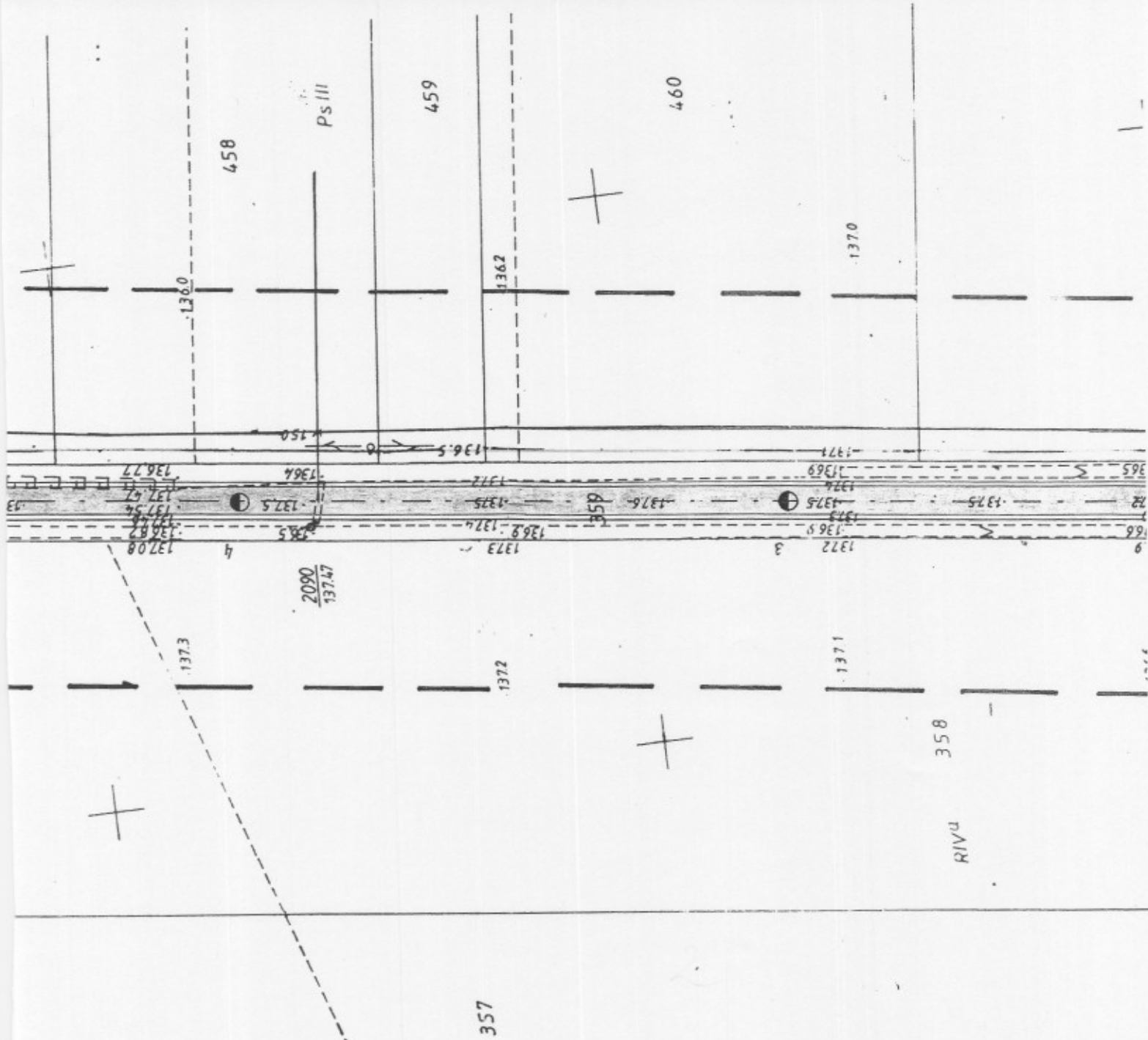
138.45

138.50

138.55

138.60









138.65

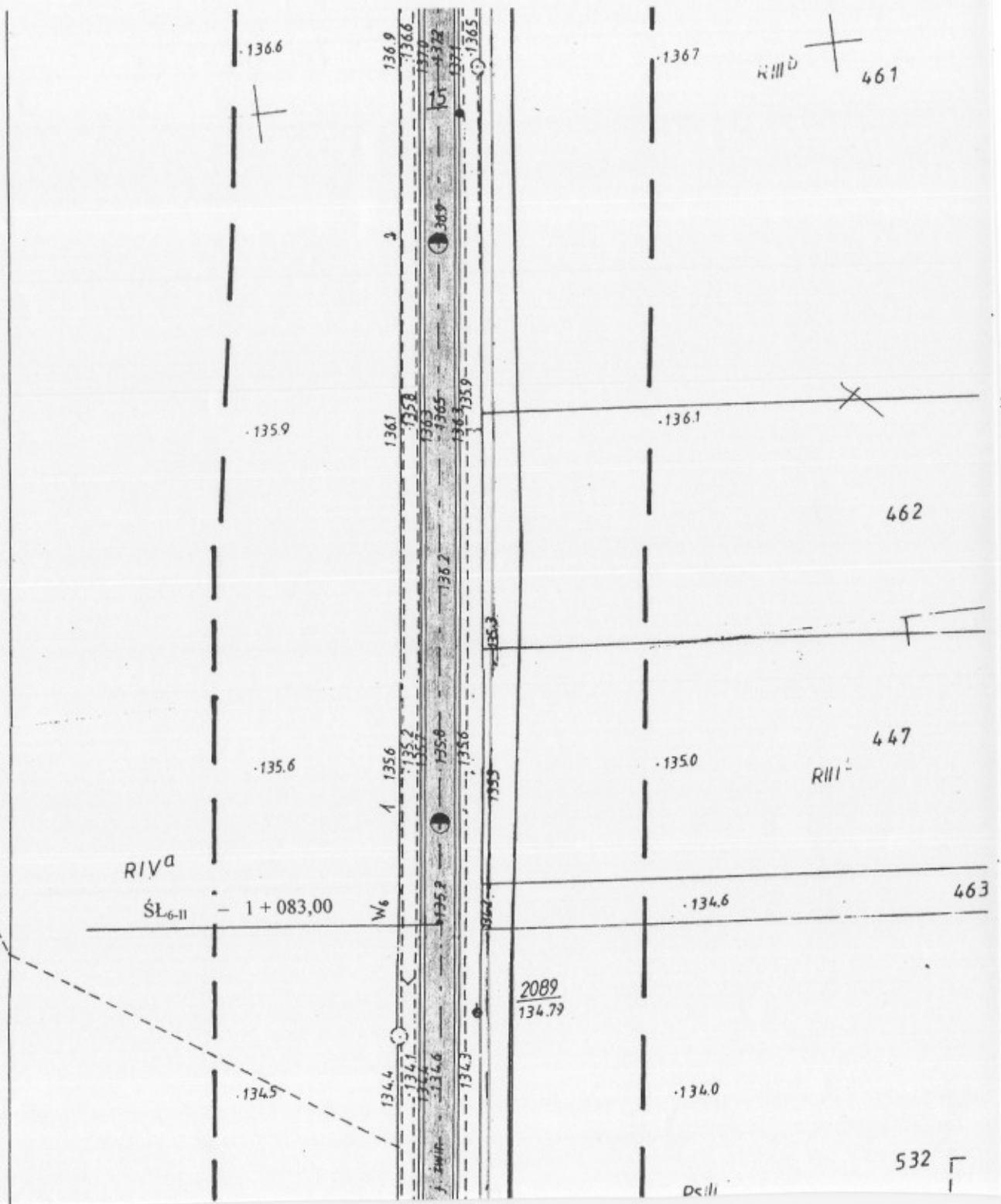
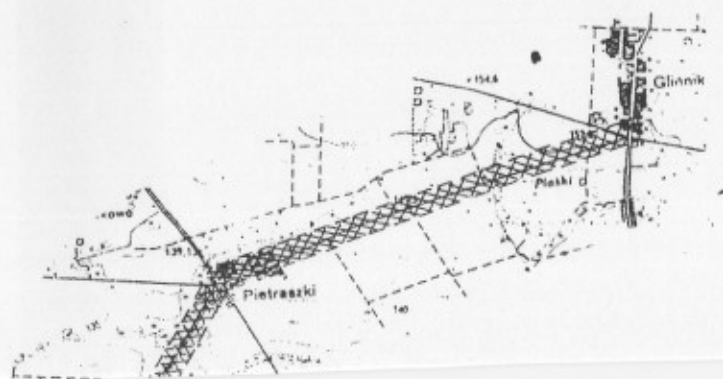


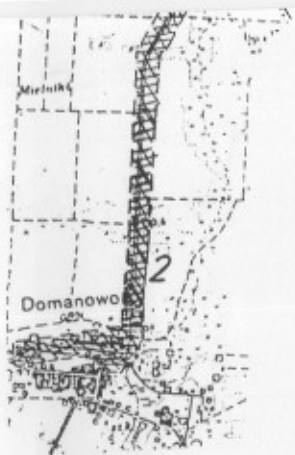
owo - Pietraszki - Glinnik 9,92,85,143))+000 ÷ 0+616,8 i) w km 0+000 ÷ 2+662) w km 0+000 ÷ 1+877	
zny	
y	SKALA 1:1000
ata	Skonstruował: <i>[Signature]</i> Projektował: <i>[Signature]</i> Wykonał: <i>[Signature]</i> Liczba egzemplarzy: 100
i	Czas opracowania projektu: 100 Wszystkie prace i rysunki zostały i 1. Przepisów: Nr D.C.100-44446
dnio	

pis
 Wzrosty projektowe
 w zakresie dróg i typowych mostów
 przepustów Nr DOP-44/94

LEGENDA :

-  - nawierzchnia bitumiczna
-  - pobocza żwirowe
-  - chodnik z kostki polbruk
-  - nawierzchnia wjazdów z kostki polbruk
-  - napowietrzna linia NN
-  - wodociąg
-  - linia telefoniczna
-  - kanalizacja sanitarna





357
R III^b

12805 Geodeta uprawiony
Andrzej Dąbrowski
upr. 6880

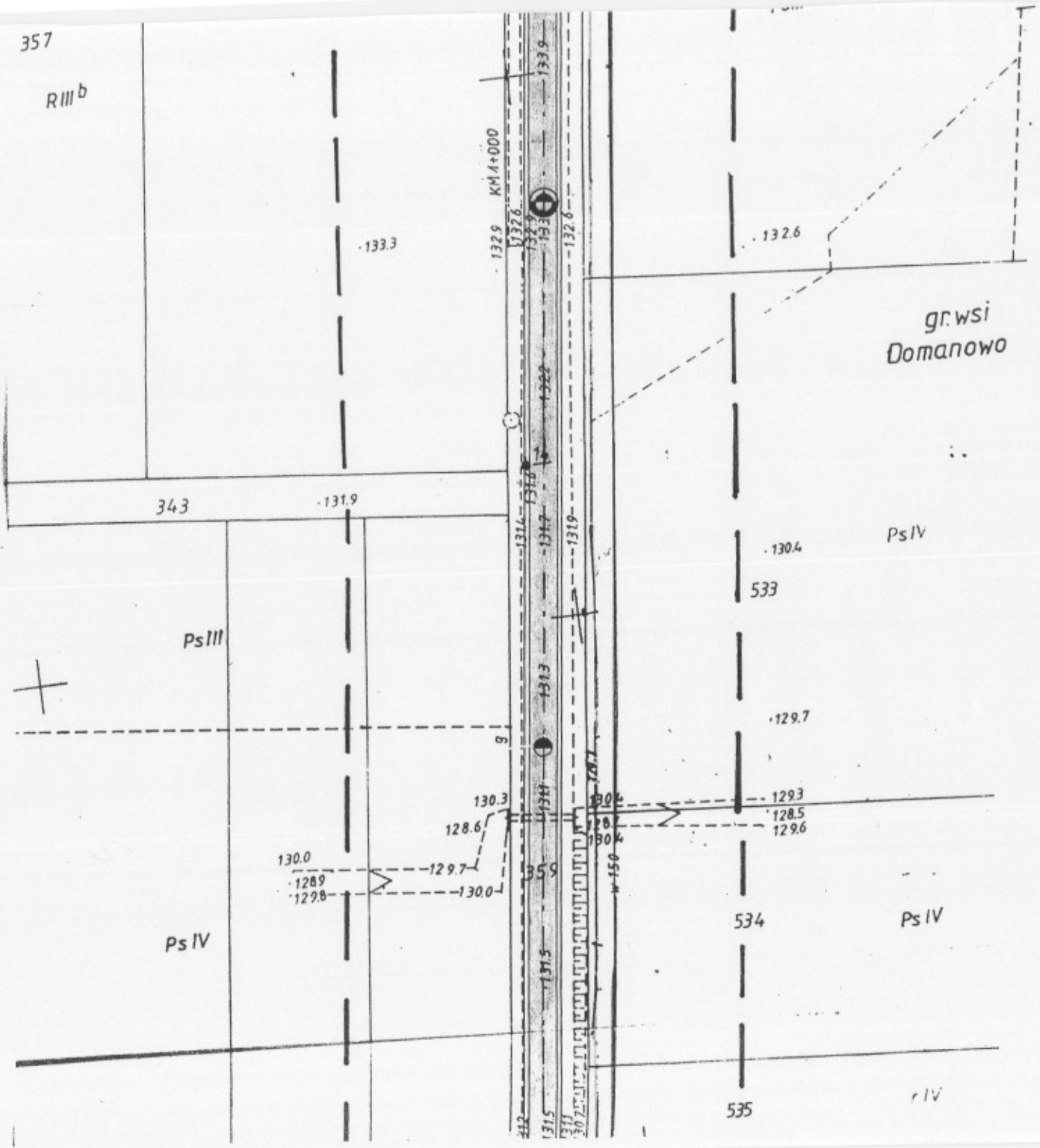
RTOGRAFICZNEJ W BIELSKU PODLASKIM
do aktualizacji treści mapy zasadniczej
+
(ce aktualność mapy) przyjęto do zasobu
wano pod nr 2451.8/03

CELÓW PROJEKTOWYCH.
na budowę podlegają wytyczeniu i inwentaryzacji
o lub osoby fizyczne posiadające zezwolenie na

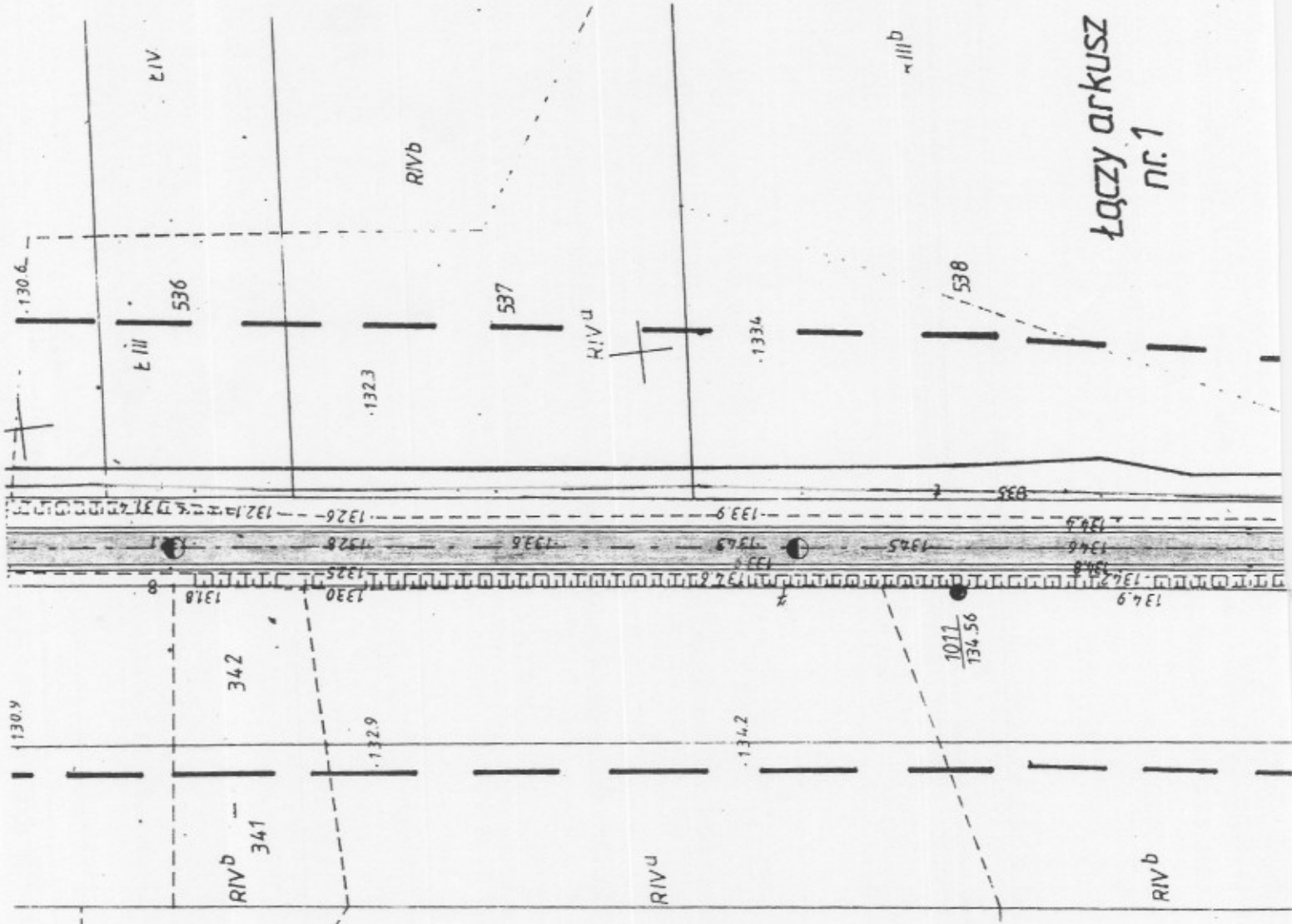
St. Inspektor
w/r *L. Magruk*
Ludmiła Magruk

podlegających ochronie

nr pktu	Położenie punktu
15	na dr. 359 obok dz. 461
2090	na dr. 359 obok dz. 358
14	na dr. 359



łączy arkusz nr. 1



nr. 2 (5)

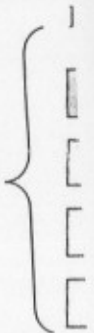


C

2

Obiekt	Przebudowa drogi gminnej Domanow (działki nr 298,321,359 Odcinek I (ul.Mała) w km 0 Odcinek II (Domanowo - Pietraszki Odcinek III (Pietraszki - Glinnik)	
Stadium	Projekt techniczny	
Rysunek	Plan sytuacyjno – wysokościowy	
Autor projektu	Romuald Dąbrowski UAN.II.7342 – 59/93 DODP – 44 – 94	De i pod

Elementy projektowane



UWAGA : Nie wyklucza się istnienia w terenie urządzeń podziemnych dla których brak było informacji branżowych i nie zostały odnalezione w czasie inwentaryzacji geodezyjnej.

województwo: podlaskie
powiat : bielski

GM. :BRAŃSK

droga: w.Domanowo-Pietraszki - Glinnik

MAPA ZASADNICZA

Skala 1: 1000

Wtórnik aktualny na dzień 2003.09.15

WYKONAWCA :

Pracownia Geodezyjno-Kartograficzna s.c.

A.Dąbrowski, Z.Krasowski, J.Wojczkiewicz, I.Wrobel

Bielsk Podlaski ul.Mickiewicza 46 tel.730

L.ks.rob.257/03

(~~potwierdzono w terenie aktualność mapy zasadniczej~~
Dokumenty z pomiaru uzupełniającego (~~potwierdz~~
powiatowego w dniu 2003.09.....¹⁰..... i zaewidencjoi

NINIEJSZA MAPA MOŻE SŁUŻYĆ D

Projektowane obiekty budowlane wymagające pozwoleni
powykonawczej przez jednostkę wykonawstwa geodezyj
wykonywanie robót geodezyjnych .

Uwaga: wtórniki przechowywać w miejscu zaciemnionym
Mapa 255.134.152.154

Wykaz punktów geodezyjnych

Nr pktu	Położenie punktu
1011	obok dz.nr.342
14	na dr.359 obok dz.343
2089	na dr.359 obok dz.532

Arkusz