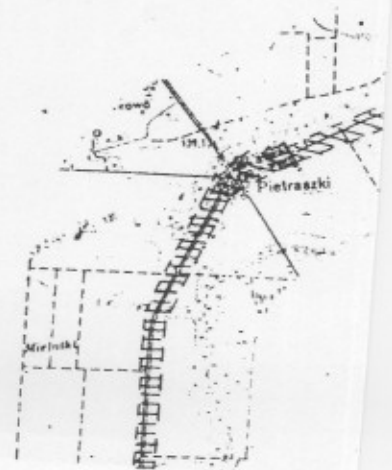
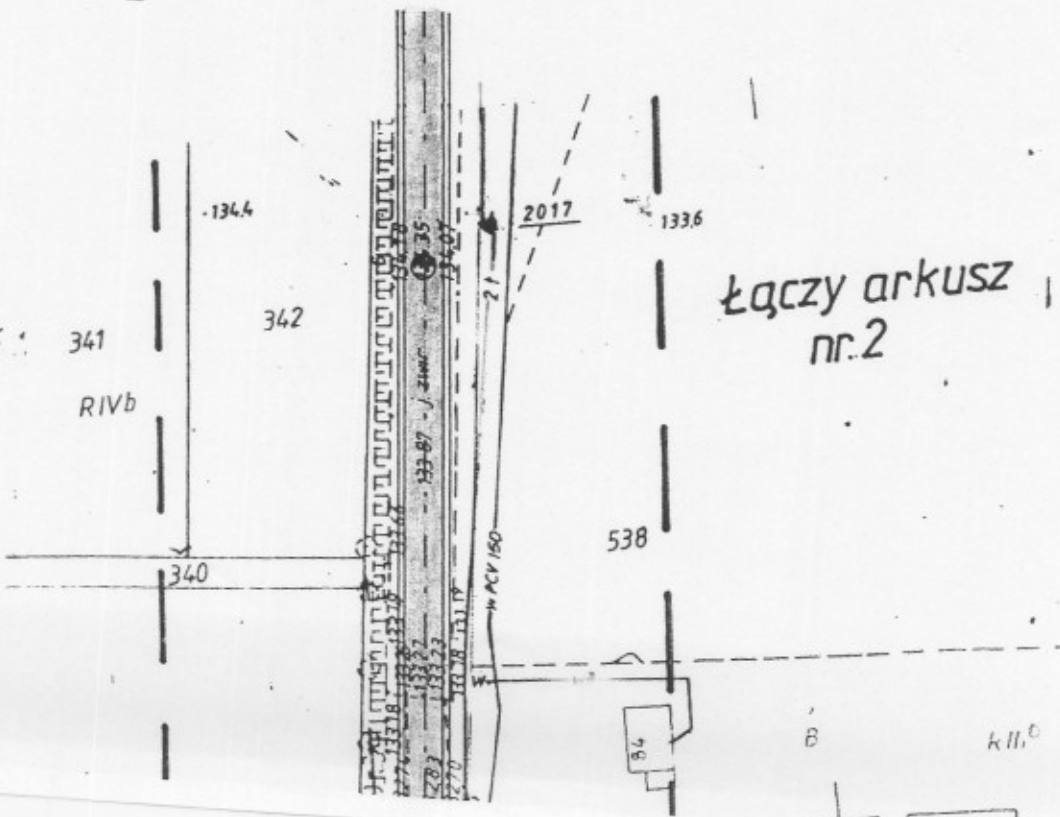
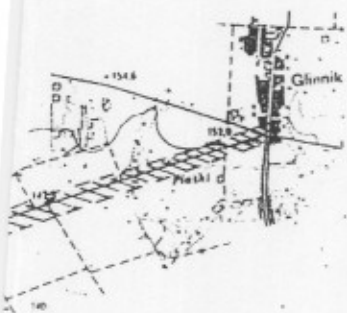


UWAGA : Nie wyklucza się istnienia w terenie urządzeń
podziemnych dla których brak było informacji
branżowych i nie zostały odnalezione w czasie
inventaryzacji geodezyjnej.

województwo: podlaskie
powiat : bielski

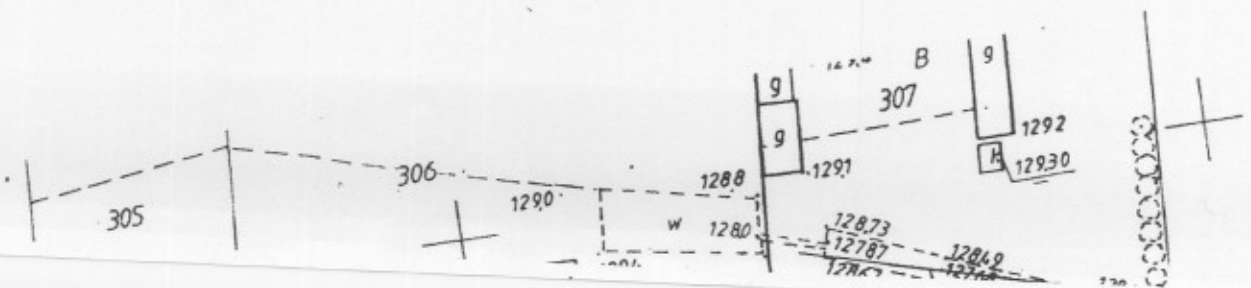
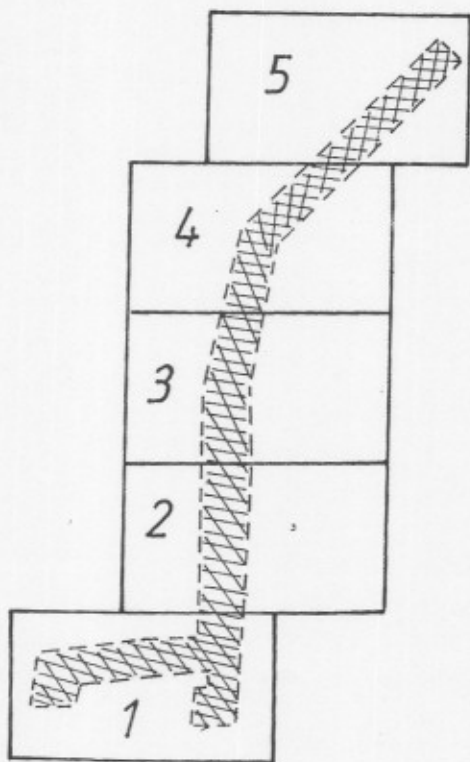




Łączy arkusz nr. 2

B k II, 0

Zestawienie arkuszy



droga: w.Domanowo-Pietraszki - Glinnik

MAPA ZASADNICZA

Skala 1: 1000

Wtórnik aktualny na dzień 2003.09.15

WYKONAWCA :

Pracownia Geodezyjno-Kartograficzna s.c.

A. Dąbrowski, Z. Krasowski, J. Wojszkowicz, I. Wróbel

Bielsk Podlaski ul. Mickiewicza 46 tel. 7302805

L. ks. rob. 257/03

Geod.

Anc

POWIATOWY OŚRODEK DOKUMENTACJI GEODEZYJNEJ I KARTOGRAFICZNEJ W BIELSKU

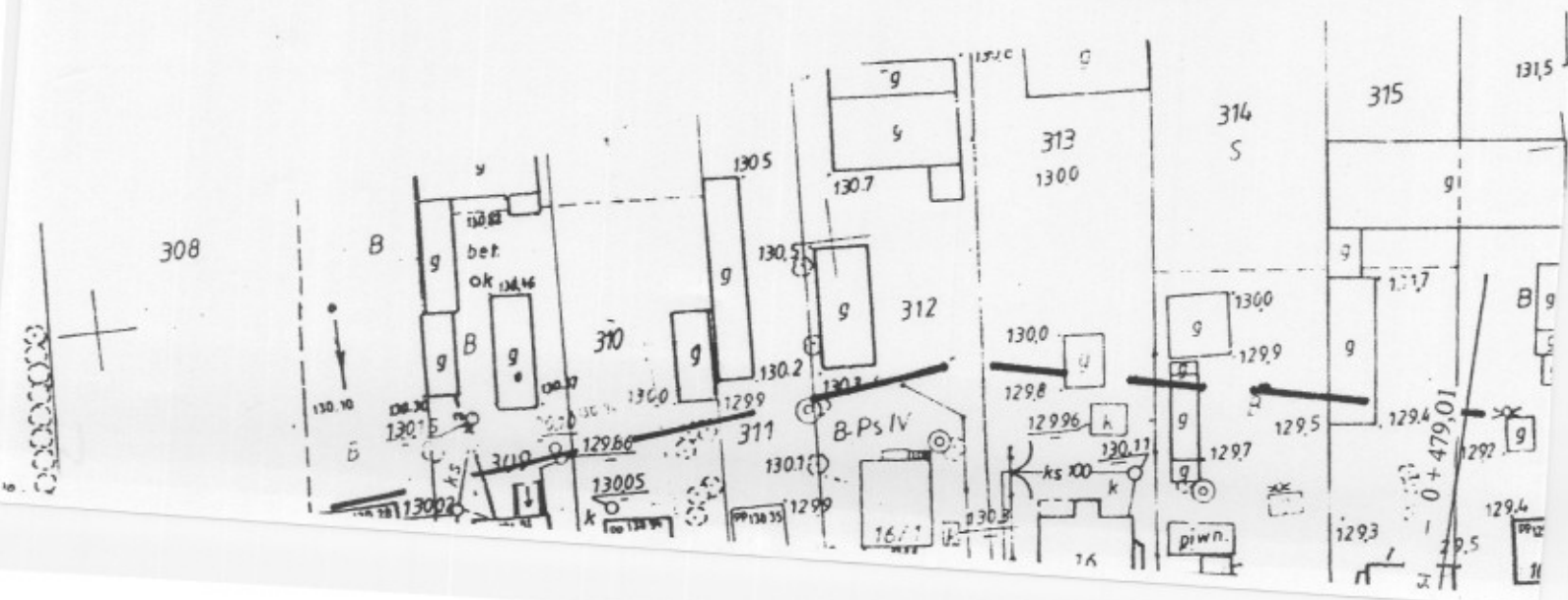
W obszarze oznaczonym linią - - - - - dokonano aktualizacji treści map
(potwierdzono w terenie aktualność mapy zasadniczej.)Dokumenty z pomiaru uzupełniającego (potwierdzające aktualność mapy)
powiatowego w dniu 2003.09.10..... i zaewidencjonowano pod nr2451...5**NINIEJSZA MAPA MOŻE SŁUŻYĆ DO CELÓW PROJE**Projektowane obiekty budowlane wymagające pozwolenia na budowę podlegają wyty
powykonawczej przez jednostkę wykonawstwa geodezyjnego lub osoby fizyczne p
wykonywanie robót geodezyjnych.

Uwaga: wtórnik przechowywać w miejscu zaciemnionym

Mapa 255.134.201,202,204.

Wykaz punktów geodezyjnych podlegających oc

Nr pktu	Położenie punktu	Nr pktu	Położenie
2006	róg dz. 286	1012	na ul. Selwano
2016	na dr. 321 obok dz. 291	2019	na ul. Selwano
2020	na dr. nr. 321 obok dz. 570	2018	na ul. Selwanov
2015	na ul. Mała obok dz. 315	2017	na dz. 538
2014	na ul. Mała obok dz. 309		
2013	na ul. Mała obok dz. 303		
2003	na dr. 298 obok dz. 267		

Arkusz nr 1 (5)

eta uprawniony



Andrzej Dąbrowski

upr.6880

PODLASKIM

y zasadniczej

przyjęto do zasobu

3/03

KTOWYCH.

czeniu i inwentaryzacji
osiadające zezwolenie na

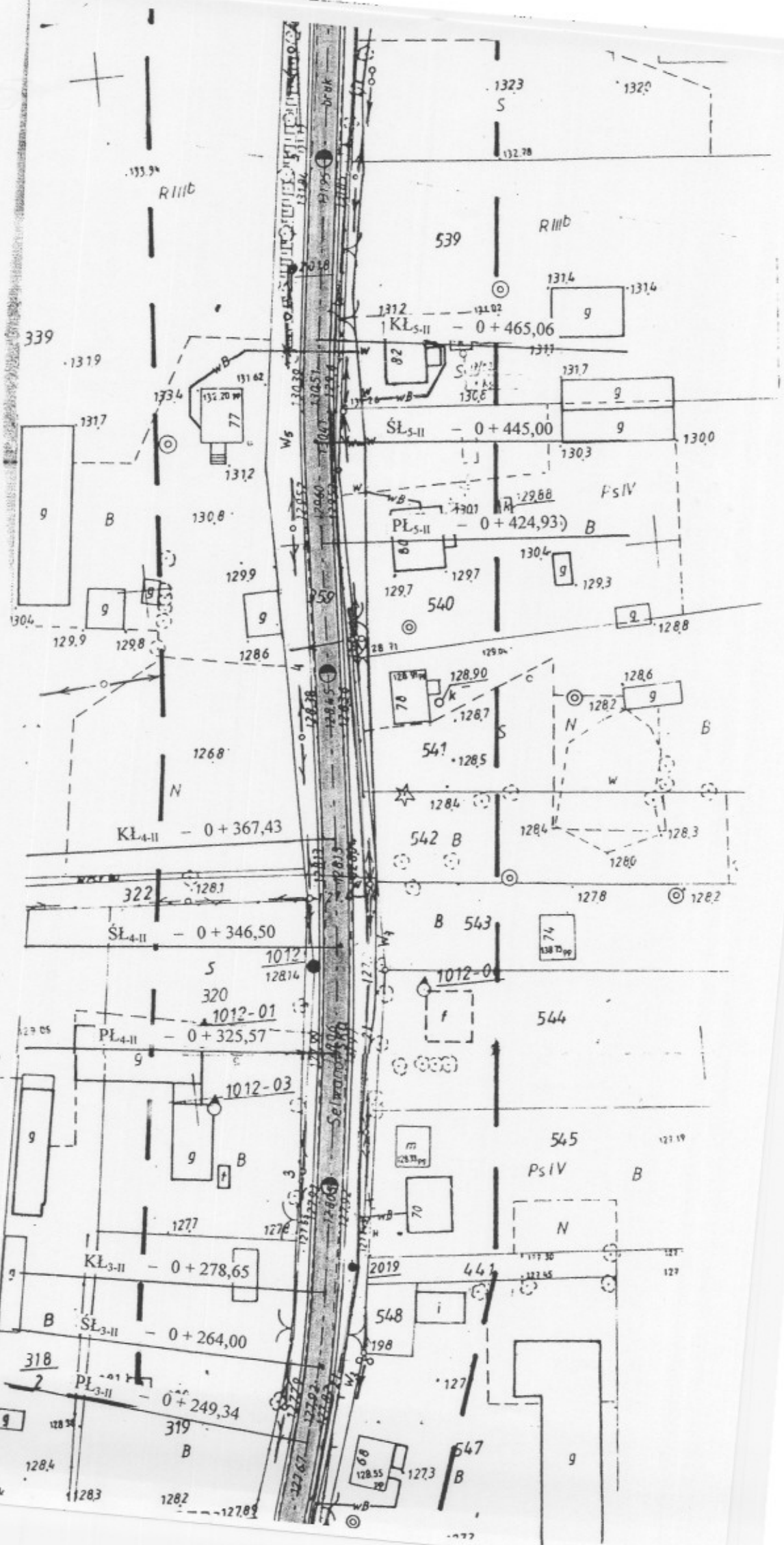
St. Inspektor

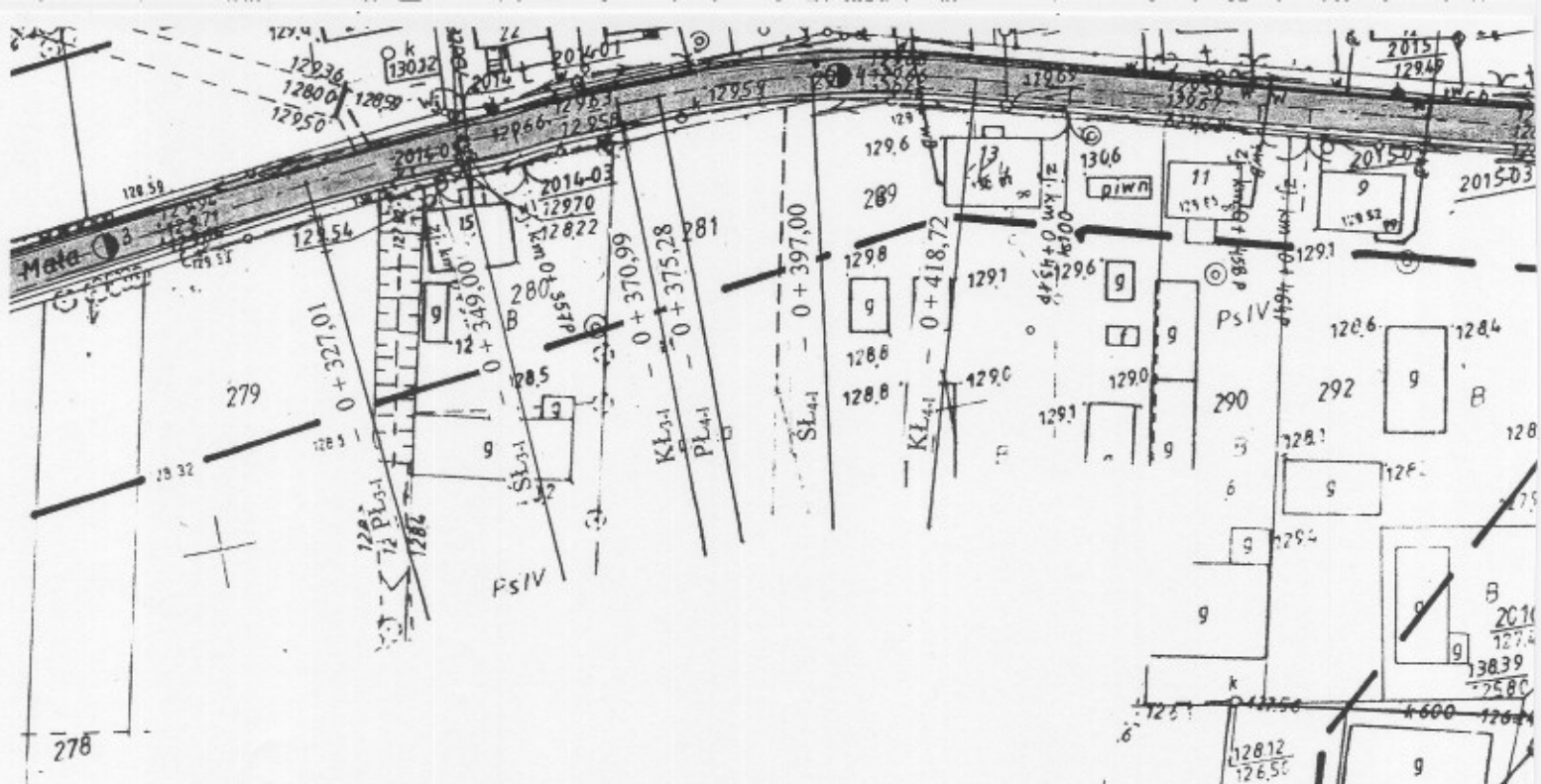
W/a M. Magruk

Ludmiła Magruk

chronie

punktu
wska obok dz.320
wska obok dz.441
wska obok dz.339





Przebudowa drogi gminnej Domanowo – Pietraszki – Glinnik
 (działki nr 298,321,359,92,85,143)
 Odcinek I (ul. Mała) w km 0+000 ÷ 0+616,8
 Odcinek II (Domanowo - Pietraszki) w km 0+000 ÷ 2+662
 Odcinek III (Pietraszki – Glinnik) w km 0+000 ÷ 1+877

Projekt techniczny

Plan sytuacyjno – wysokościowy

SKALA 1:1000

Romuald Dąbrowski
 UAN.II.7342 – 59/93
 DODP – 44 – 94

Data
 i
 podpis

Romuald Dąbrowski
[Signature]

