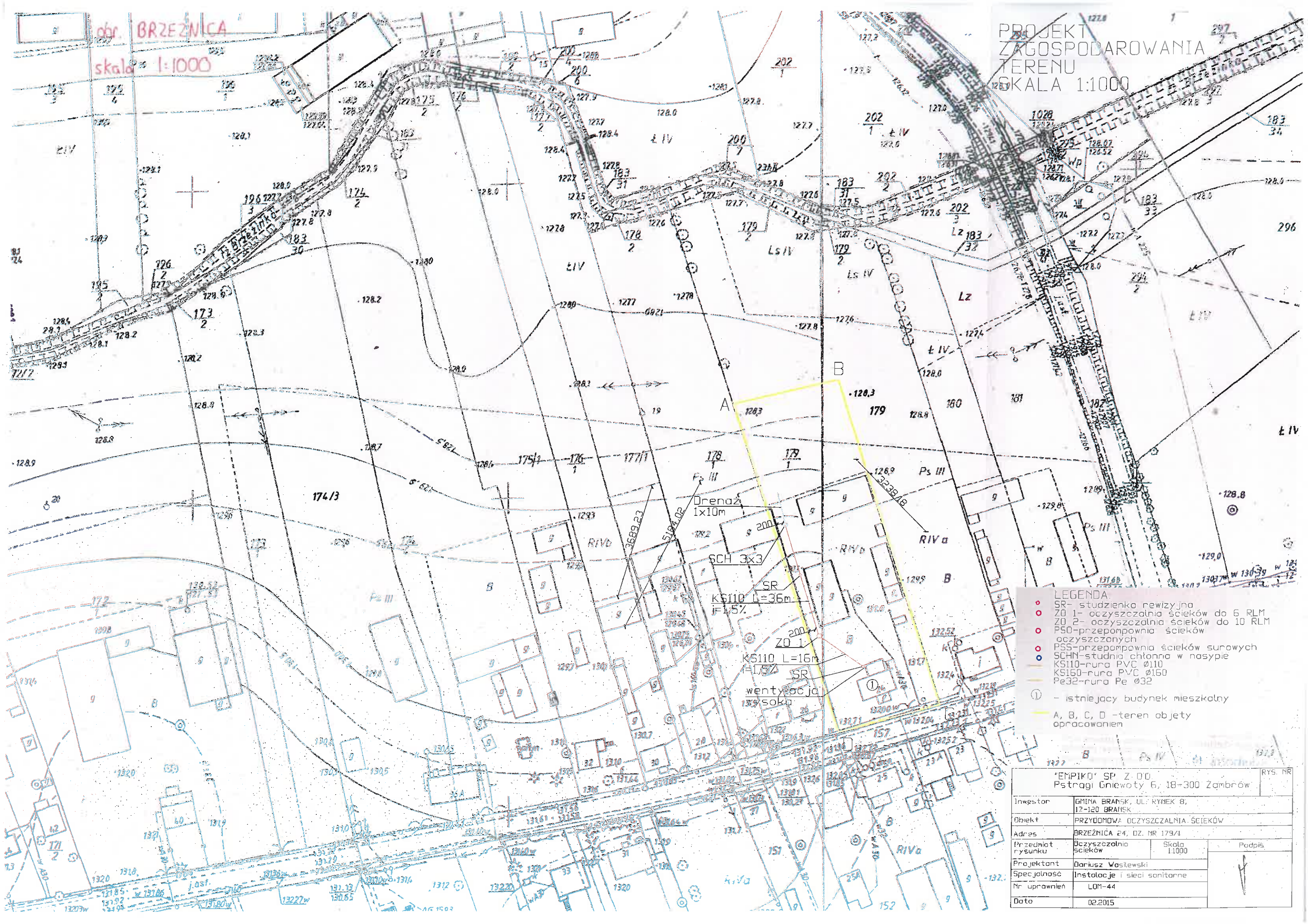


"EMPIKO" SP. Z O.O. Pstrąg Gniewoty 6, 18-300 Zambrów			RYS. NR
Inwestor	GMINA BRAŃSK, UL. RYNEK 8, 17-120 BRAŃSK		
Obiekt	PRZYMOWA OCZYSZCZALNIA ŚCIEKÓW		
Adres	BRZEZNICA 23a, DZ. NR 153		
Przedmiot rysunku	Oczyszczalnia ścieków	Skala 1:1000	Podpis
Projektant	Dariusz Wasilewski		
Specjalność	Instalacje i sieci sanitarne		
Nr uprawnień	LOM-44		
Data	02.2015		

obr. BRZEZNICA
skala 1:1000

PROJEKT
ZAGOSPODAROWANIA
TERENU
SKALA 1:1000



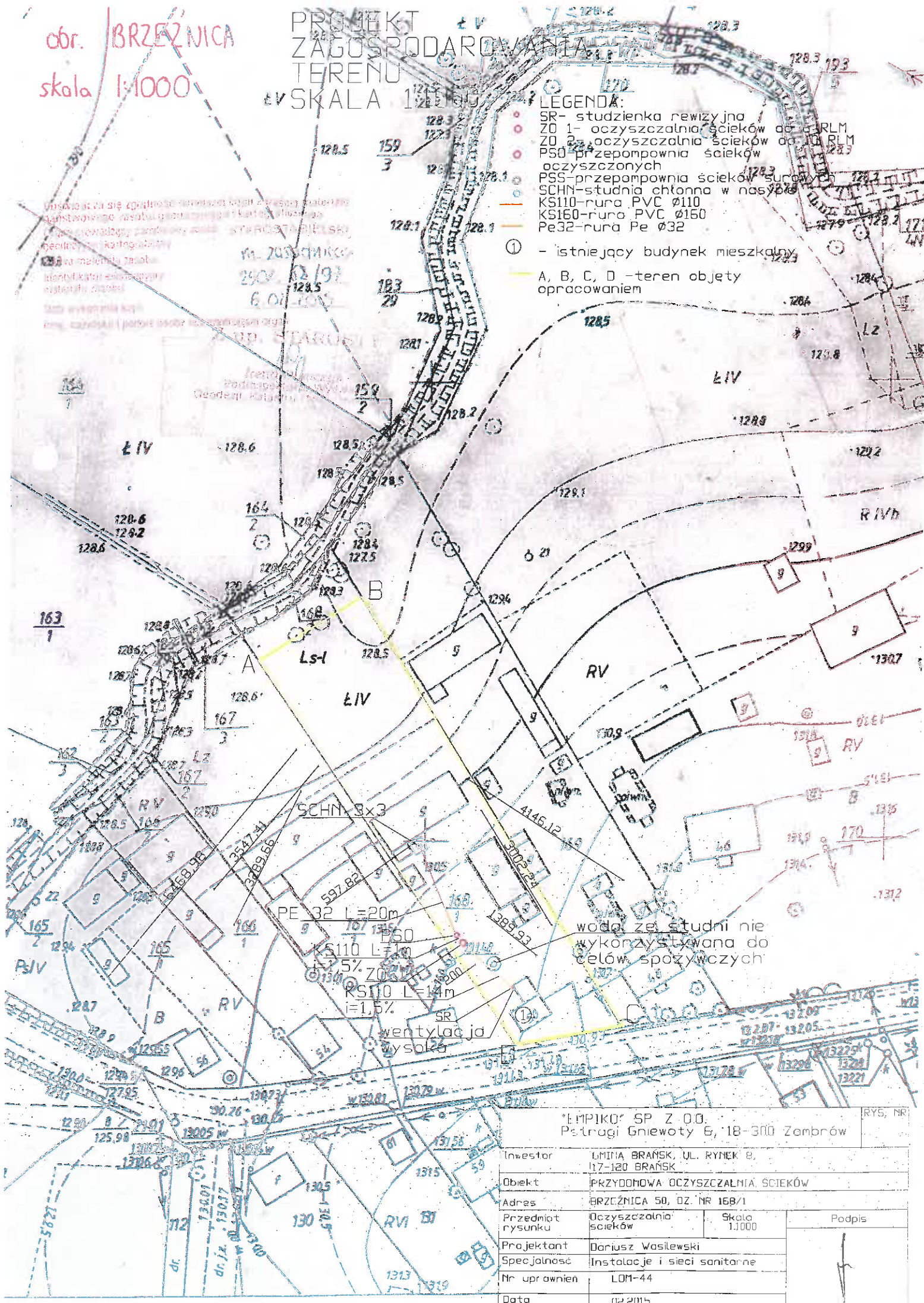
- LEGENDA:
- SR - studzienka rewizyjna
 - ZO 1 - oczyszczalnia ścieków do 6 RLM
 - ZO 2 - oczyszczalnia ścieków do 10 RLM
 - P50 - przepompownia ścieków oczyszczonych
 - P55 - przepompownia ścieków surowych
 - SCH - studnia chłonna w nasypie
 - KS110 - rura PVC Ø110
 - KS160 - rura PVC Ø160
 - Pe32 - rura Pe Ø32
 - ① - istniejący budynek mieszkalny
 - A, B, C, D - teren objęty opracowaniem

"EMPIKO" SP. Z O.O. Pstragi Gniewoty 6, 18-300 Zambrów		RYS. NR
Inwestor	GINA BRANSK, UL. RYNEK 8, 17-120 BRANSK	<div>Podpis</div> <div></div>
Objekt	PRZYMOWA OCZYSZCZALNIA ŚCIEKÓW	
Adres	BRZEZNICA 24, DZ. NR 179/1	
Przedmiot rysunku	Oczyszczalnia ścieków	
Skala	1:1000	
Projektant	Dariusz Wasilewski	<div>Podpis</div> <div></div>
Specjalność	Instalacje i sieci sanitarne	
Nr uprawnień	LOM-44	
Data	02.2015	

obr. BRZEŹNICA
skala 1:1000

PROJEKT
ZAGOSPODAROWANIA
TERENU
SKALA 1:1000

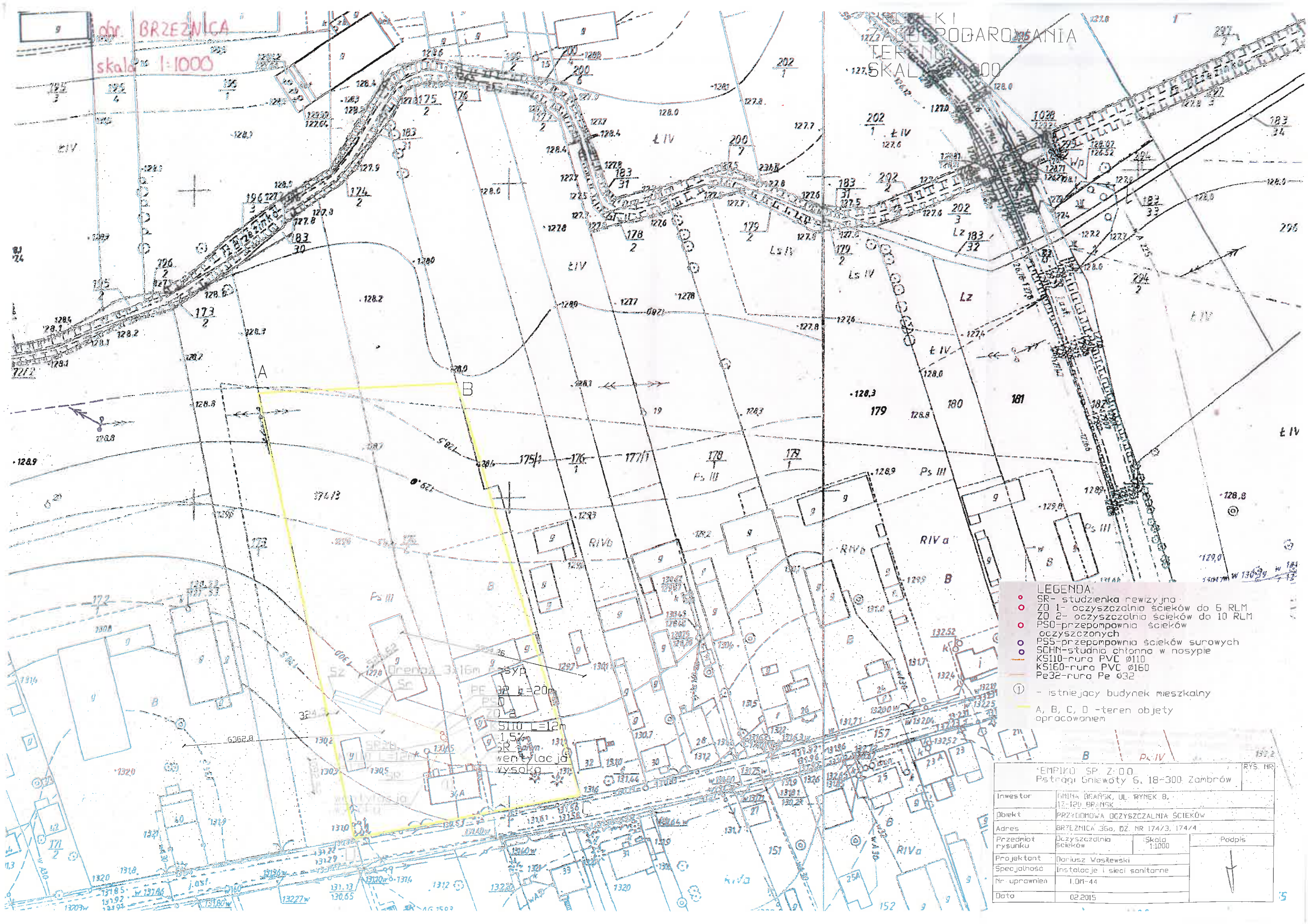
- LEGENDA:
- SR - studzienka rewizyjna
 - ZO 1 - oczyszczalnia ścieków do 3 RLM
 - ZO 2 - oczyszczalnia ścieków do 10 RLM
 - PSO - przepompownia ścieków oczyszczonych
 - PSS - przepompownia ścieków surowych
 - SCHN - studnia chłonna w nasypie
 - KS110 - rura PVC Ø110
 - KS150 - rura PVC Ø150
 - Pe32 - rura Pe Ø32
 - ① - istniejący budynek mieszkalny
 - A, B, C, D - teren objęty opracowaniem



"EMPIKO" SP. Z O.O.
Pstrągi Gniewoty 6, 18-300 Zambrów

Investor	LMINA BRĄŃSK, UL. RYNEK 8, 17-120 BRĄŃSK
Obiekt	PRZEMYSŁOWA OCZYSZCZALNIA ŚCIEKÓW
Adres	BRZEŹNICA 50, DZ. NR 168/1
Przedmiot rysunku	Oczyszczalnia ścieków
Projektant	Dariusz Wasilewski
Specjalność	Instalacje i sieci sanitarne
Nr uprawnień	LOM-44
Data	12.2014

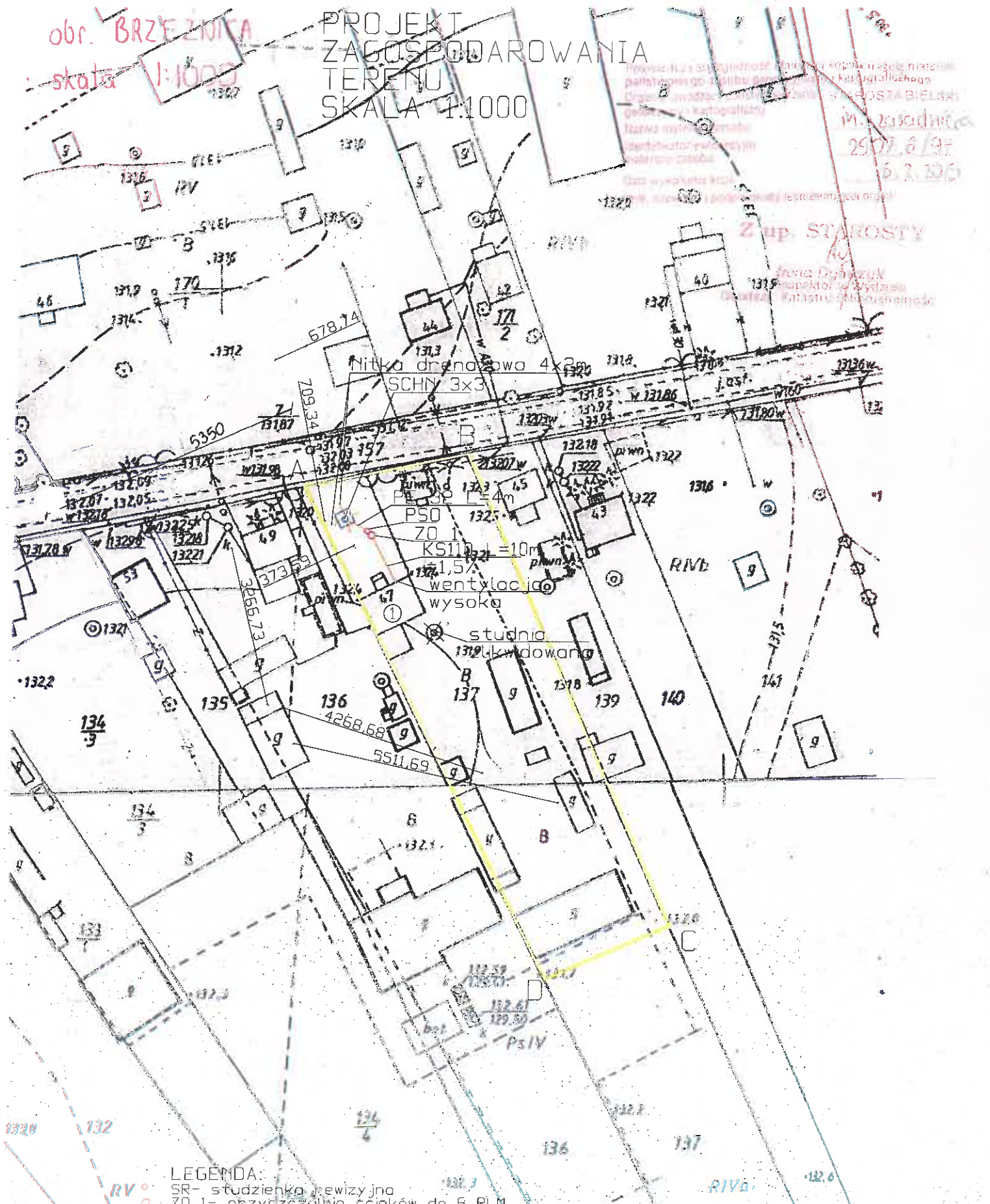
Podpis



- LEGENDA**
- SR - studzienka niewizyjna
 - ZO 1 - oczyszczalnia ścieków do 5 RLM
 - ZO 2 - oczyszczalnia ścieków do 10 RLM
 - PSS - przepompownia ścieków
 - PSS - przepompownia ścieków surowych
 - SCHN - studnia chłonna w nasypie
 - KS110 - rura PVC Ø110
 - KS160 - rura PVC Ø160
 - Pe32 - rura Pe Ø32
 - ① - istniejący budynek mieszkalny
 - A, B, C, D - teren objęty opracowaniem

"EMPIKO" SP. Z O.O. Pstrąg Gniewoty 6, 18-300 Zambrów		RYS. NR.
Inwestor	GMINA BRZEZNICA, UL. RYNEK 8, 17-120 BRZEZNICA	<div>Podpis</div> <div></div>
Obiekt	PRZYMOWA OCZYSZCZALNIA ŚCIEKÓW	
Adres	BRZEZNICA 36a, DZ. NR 174/3, 174/4	
Przedmiot rysunku	Oczyszczalnia ścieków	
Projektant	Dorusław Wasilewski	
Specjalność	Instalacje i sieci sanitarne	5
Nr. uprawnień	I.04-44	
Data	02.2015	

obr. BRZEZNICA
 skala 1:1000
 PROJEKT
 ZAGOSPODAROWANIA
 TERENU
 SKALA 1:1000



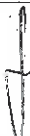
- LEGENDA:
- SR - studzienka rewizyjna
 - ZO 1 - oczyszczalnia ścieków do 6 RLM
 - ZO 2 - oczyszczalnia ścieków do 10 RLM
 - PSO - przepompownia ścieków oczyszczonych
 - PSS - przepompownia ścieków surowych
 - SCHN - studnia chłonna w nasypie
 - KS110 - rura PVC Ø110
 - KS160 - rura PVC Ø160
 - Pe32 - rura Pe Ø32
 - (I) - istniejący budynek mieszkalny
 - A, B, C, D - teren objęty opracowaniem

"EMPIKO" SP. Z O.O. Pstrągi Gniewoty 6, 18-300 Zambrow		RYS. NR
Inwestor	GMINA BRANSK, UL. RYNEK 8, 17-120 BRANSK	
Objekt	PRZEBUDOWA OCZYSZCZALNI ŚCIEKÓW	
Adres	BRZEZNICA 47, DZ. NR 137	
Przedmiot rysunku	Oczyszczalnia ścieków	Skala 1:1000
Projektant	Dariusz Wasilewski	Podpis
Specjalność	Instalacje i sieci sanitarne	
Nr uprawnień	LOM-44	
Data	02.2015	

PROJEKT
ZAGOSPODAROWANIA
TERENU
SKALA 1:1000




- LEGENDA:**
- SR- studzienka niewizyjna
 - Z0 1- oczyszczalnia ścieków do 6 RLM
 - Z0 2- oczyszczalnia ścieków do 10 RLM
 - PSO- przepompownia ścieków oczyszczonych
 - PSS- przepompownia ścieków surowych
 - SCHN- studnia chłonna w nasypie
 - KS110- rura PVC Ø110
 - KS160- rura PVC Ø160
 - Pe32- rura Pe Ø32
 - ① - istniejący budynek mieszkalny
 - A, B, C, D - teren objęty opracowaniem

"EMPIKO" SP. Z O.O. Pstragi Gniwoty 6, 18-300 Ząbrow			RYŚ. NR
Inwestor	GMINA BRAHMSK, UL. RYNEK 8; 17-120 BRAHMSK		
Obiekt	PRZYMOCOWA OCZYSZCZALNIA ŚCIEKÓW		
Adres	CHOCJEWO 4, OZ. NR 47/1		
Przedmiot rysunku	Oczyszczalnia ścieków	Skala 1:1000	Podpis 
Projektant	Dariusz Wasilewski		
Specjalność	Instalacje i sieci sanitarne		
Nr uprawnień	LOM-44		
Data	02.2015		


PROJEKT
ZAGOSPODAROWANIA
TERENU
SKALA 1:1000



"EMPIKO" SP. Z O.O. Pstragi Gniwoty 6, 18-300 Zambrów			RYŚ. NR
Inwestor	GMINA BRAŃSK, UL. RYNEK 8, 17-120 BRAŃSK		
Obiekt	PRZEDMOWA OCZYSZCZALNIA ŚCIEKÓW		
Adres	CHOJEWO 8, DZ. NR 44/1, 44/2		
Przedmiot rysunku	OCZYSZCZALNIA ŚCIEKÓW	Skala 1:1000	Podpis
Projektant	Dariusz Wasilewski		
Specjalność	Instalacje i sieci sanitarne		
Nr uprawnień	LO1-44		
Data	02.2015		

- LEGENDA:**
- SR - studzienka rewizyjna
 - ZO 1 - oczyszczalnia ścieków do 6 RLM
 - ZO 2 - oczyszczalnia ścieków do 10 RLM
 - PS0 - przepompownia ścieków
 - PS5 - przepompownia ścieków surowych
 - SCHN - studnia ciekłonna w nasypie
 - KS110 - rura PVC Ø110
 - KS160 - rura PVC Ø160
 - PE32 - rura PE Ø32
 - ① - istniejący budynek mieszkalny
 - A, B, C, D - teren objęty opracowaniem

PROJEKT
ZAGOSPODAROWANIA
TERENU
SKALA 1:1000

"EMPIKO" SP. Z O.O. Pstragi Gniwoty 6, 18-300 Zambrów			RYS. NR
Investor	GMINA BRAŃSK, UL. RYNEK 8, 17-120 BRAŃSK		
Obiekt	PRZYDOMOWA OCZYSZCZALNIA ŚCIEKÓW		
Adres	CHOJEWO 11, DZ. NR 41/2		
Przedmiot rysunku	Oczyszczalnia ścieków	Skala 1:1000	Podpis 
Projektant	Dariusz Wasilewski		
Specjalność	Instalacje i sieci sanitarne		
Nr uprawnień	LOM-44		
Data	02.2015		

LEGENDA:

- SR - studzienka rewizyjna
- ZD 1 - oczyszczalnia ścieków do 6 RLM
- ZD 2 - oczyszczalnia ścieków do 10 RLM
- PSO - przepompownia ścieków oczyszczonych
- PSS - przepompownia ścieków surowych
- SCHN - studnia chłonna w nasypie
- KS110 - rura PVC Ø110
- KS160 - rura PVC Ø160
- Pe32 - rura Pe Ø32
- ① - istniejący budynek mieszkalny
- A, B, C, D - teren objęty opracowaniem



obr. CHOJEWÓ
skala 1:1000

PROJEKT
ZAGOSPODAROWANIA
TERENU
SKALA 1:1000

Posiadać się zgodność niniejszej kopii z oryginałem
miejscowego zasobu geodezyjnego i kartograficznego
Organ prowadzący geodezyjne zasoby
geodezyjne i kartograficzne
Mazowieckiego Zarządu
Kadry i Kadr Geodezyjny
materiału zasobu

STANISŁAW BIELSKI

M. Kowalczyk

2503 2/82

6.02.2015

6.02.2015

6.02.2015

6.02.2015

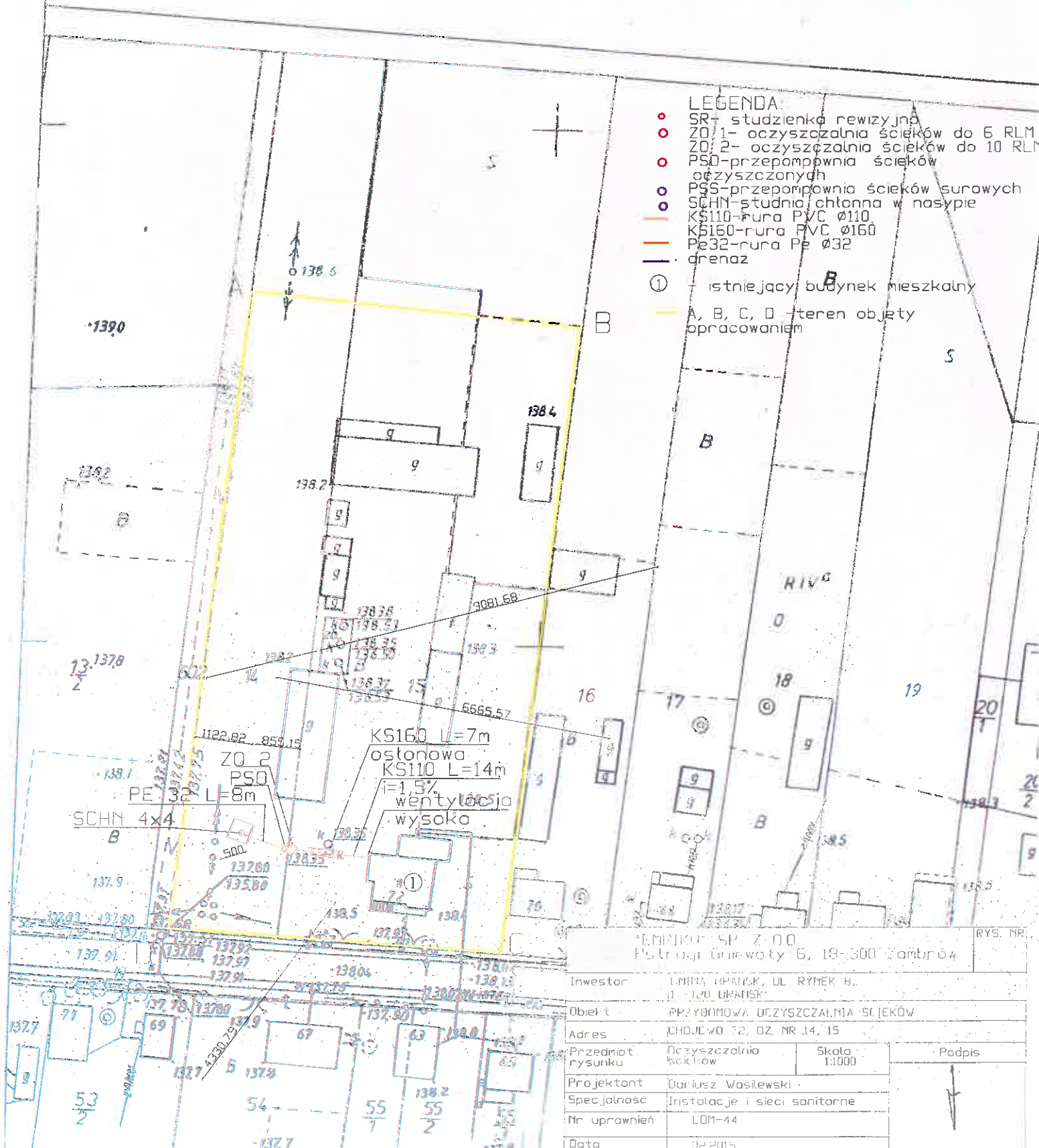
6.02.2015

6.02.2015

Instytut Geodezyjny
Wydział Geodezyjny
Geodezyjno-Kartograficzny i Nieruchomości

LEGENDA:

- SR - studzienka rewizyjna
- ZO 1 - oczyszczalnia ścieków do 6 RLM
- ZO 2 - oczyszczalnia ścieków do 10 RLM
- PSO - przepompownia ścieków
oczyszczonych
- PSS - przepompownia ścieków surowych
- SCHN - studnia chłonna w nasypie
- KS110 - rura PVC Ø110
- KS160 - rura PVC Ø160
- Pe32 - rura Pe Ø32
- drenaz
- ① - istniejący budynek mieszkalny
- A, B, C, D - teren objęty
opracowaniem



EMPIR SP. Z O.O.
ul. Główna 6, 18-300 Zambrów

Inwestor	UMIĘTWA, UL. RYNEK 8, 18-300 ZAMBRÓW
Obiekt	PRZEBUDOWA OCZYSZCZALNI ŚCIEKÓW
Adres	CHOJEWÓ 72, DZ. NR 14, 15
Przedmiot rysunku	Oczyszczalnia ścieków
Skala	1:1000
Projektant	Dariusz Wasilewski
Specjalność	Instalacje i sieci sanitarne
Nr uprawnień	L01-44
Data	02.2015

Podpis

obr. CHOJEWO

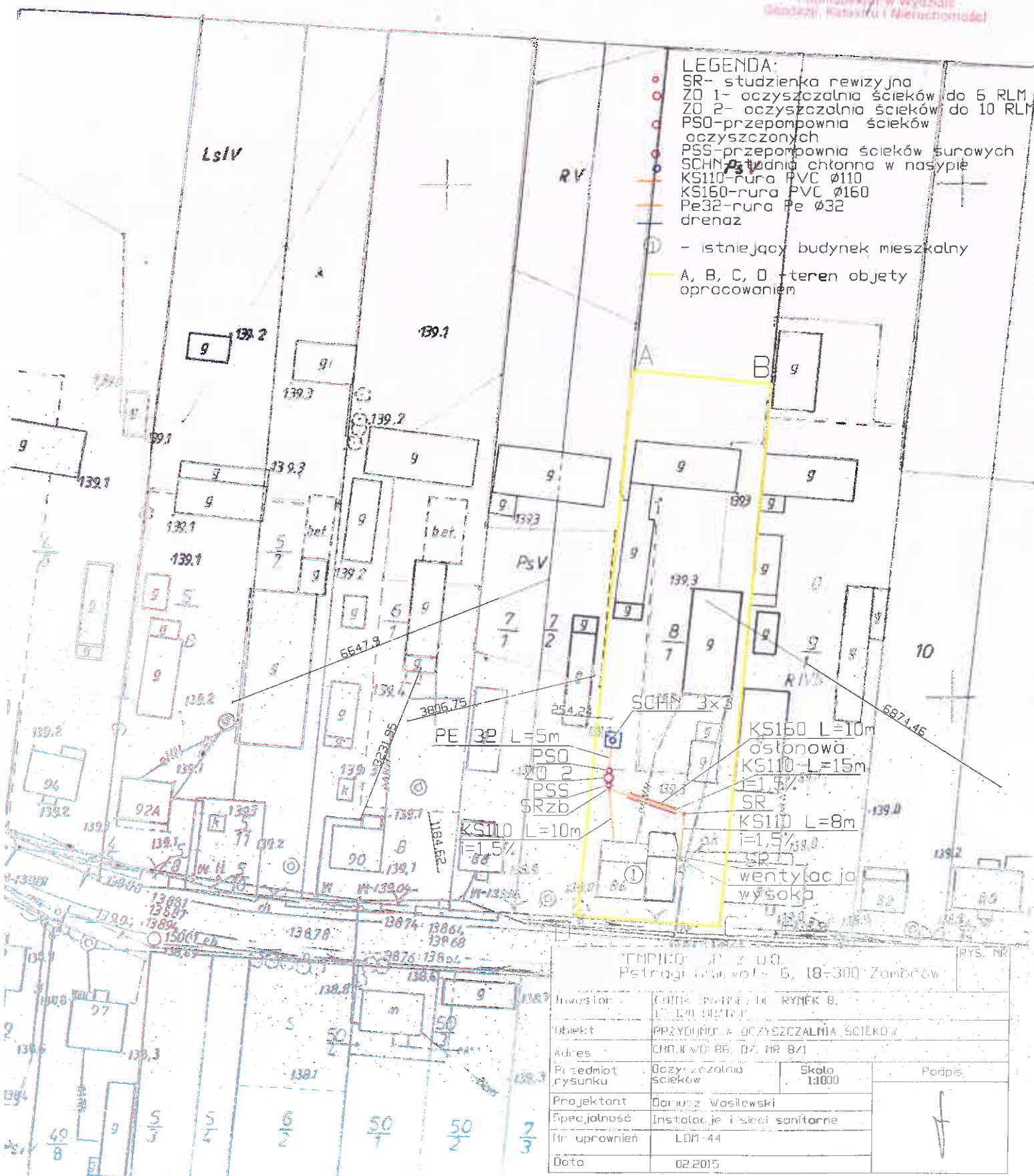
skala 1:1000

PROJEKT
ZAGOSPODAROWANIA
TERENU
SKALA 1:1000

Projektant: mgr inż. Dariusz Wasilewski
Organ prowadzący: Starosta (mgr inż.)
Data wykonania: 02.2015
Izba Dymcyj: Podinspektor w Wydziale Geodezji, Katastru i Nieruchomości

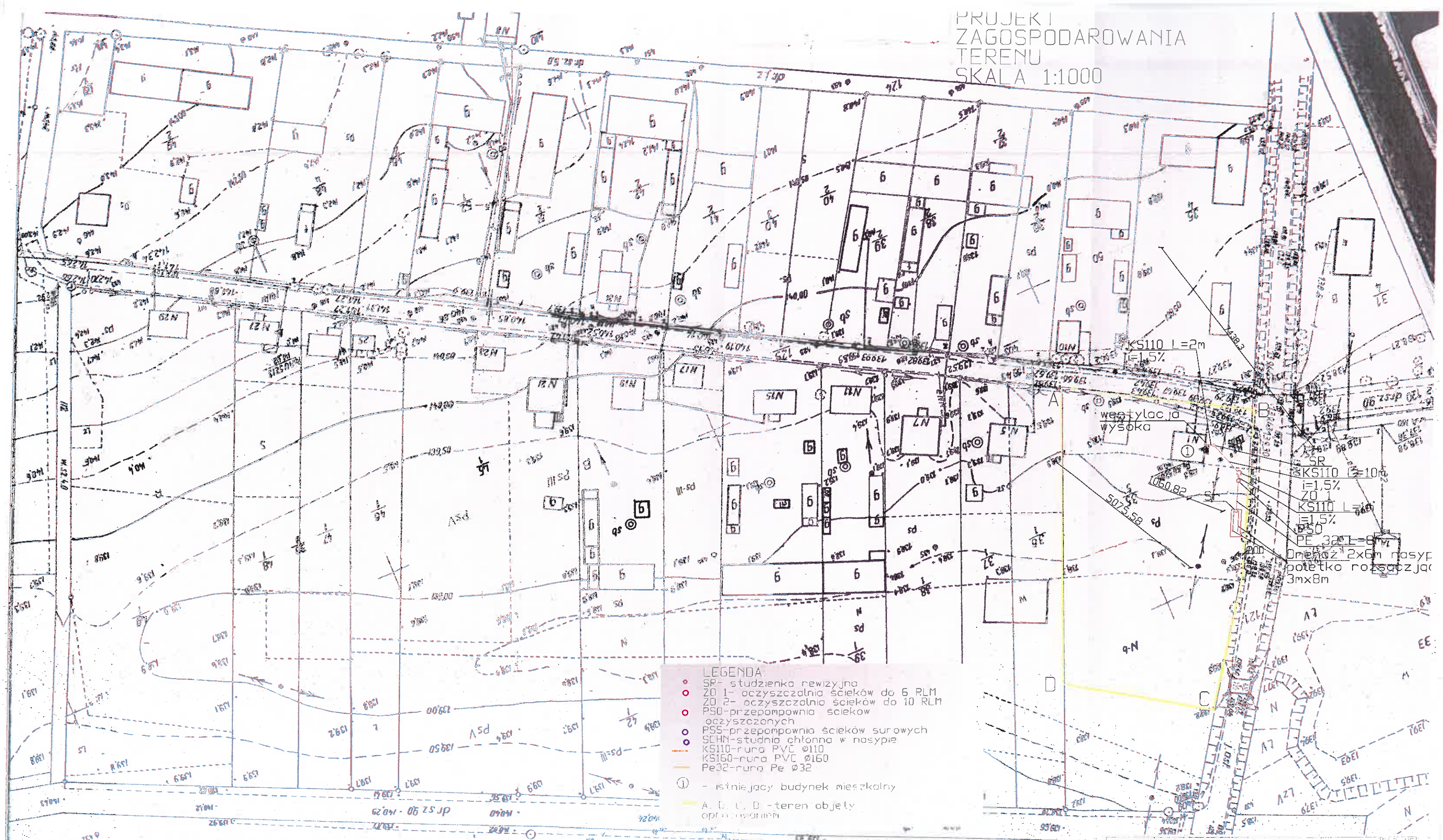
LEGENDA:

- SR- studzienka rewizyjna
- ZO 1- oczyszczalnia ścieków do 6 RLM
- ZO 2- oczyszczalnia ścieków do 10 RLM
- PSO- przepompownia ścieków oczyszczonych
- PSS- przepompownia ścieków surowych
- SCHN- studnia ciekła w nasypie
- KS110- rura PVC Ø110
- KS160- rura PVC Ø160
- Pe32- rura Pe Ø32
- istniejący budynek mieszkalny
- A, B, C, D - teren objęty opracowaniem



INWESTOR: Gmina Chojewo, Rynek 8, 17-120 Chojewo			
OBJEKT: PRZYSTROJE O CZYSZCZALNIA ŚCIEKÓW			
ADRES: CHOJEWO 86, DZ. NR 8/1			
PRZEDMIOT RYSUNKU	Oczyszczalnia ścieków	Skala 1:1000	Podpis
PROJEKTANT	Dariusz Wasilewski		
SPECJALNOŚĆ	Instalacje i sieci sanitarne		
HR. UPRAWNIEN	LDM-44		
DATA	02.2015		

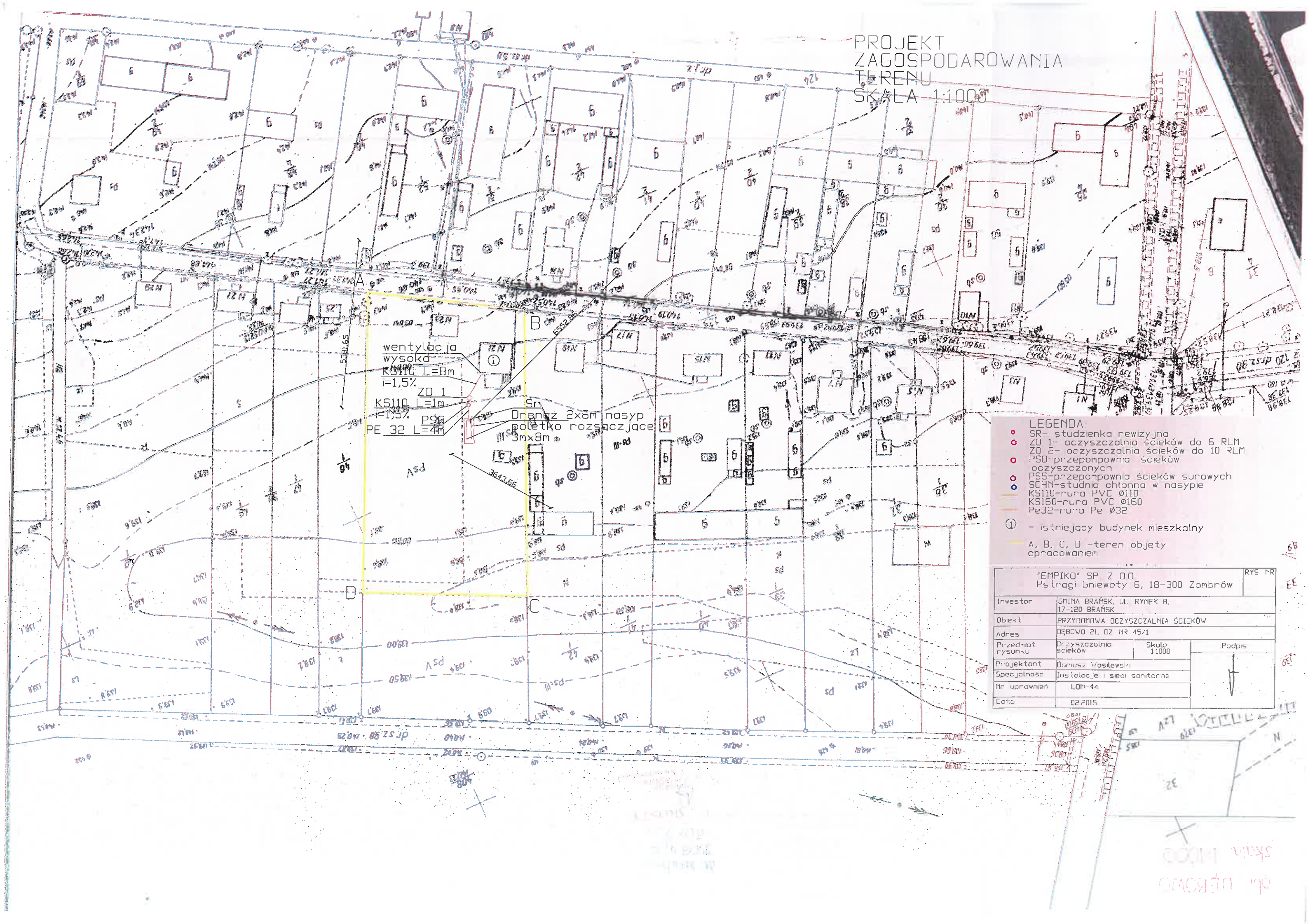
PROJEKT
ZAGOSPODAROWANIA
TERENU
SKALA 1:1000



- LEGENDA:
- SR - studzienka niewizyjna
 - Z0 1 - oczyszczalnia ścieków do 6 RLM
 - Z0 2 - oczyszczalnia ścieków do 10 RLM
 - PS0 - przepompownia ścieków oczyszczonych
 - PSV - przepompownia ścieków surowych
 - SCHN - studnia chłonna w nasypie
 - KS110 - rura PVC Ø110
 - KS160 - rura PVC Ø160
 - Pe32 - rura Pe Ø32
 - ① - istniejący budynek mieszkalny
 - A, B, C, D - teren objęty opracowaniem

PROJEKT SP. Z O.O. P. Urzędu Gminy w Ł. 10-200 Zarząd			
Wzrost	GMINA BRAŃSK, ul. Rynek 8, 17-120 BRAŃSK		
Udział	PRZEDSIĘWZĘCIE OCZYSZCZANIA ŚCIEKÓW		
Adres	DEBOWO 1, DZ. NR 30/5		
Przedmiot rysunku	Oczyszczalnia ścieków	Skala 1:1000	Podpis
Projektant	Dariusz Wasilewski		
Specjalność	Instalacje i sieci sanitarne		
Nr uprawnień	LOM-44		
Data	02.2015		

PROJEKT
ZAGOSPODAROWANIA
TERENU
SKALA 1:1000



LEGENDA

- SR- studzienka rewizyjna
- ZO 1- oczyszczalnia ścieków do 6 RLM
- ZO 2- oczyszczalnia ścieków do 10 RLM
- PSD- przepompownia ścieków oczyszczonych
- PSS- przepompownia ścieków surowych
- SCHN- studnia chłonna w nasypie
- KS110- rura PVC Ø110
- KS160- rura PVC Ø160
- PE32- rura PE Ø32

① - istniejący budynek mieszkalny

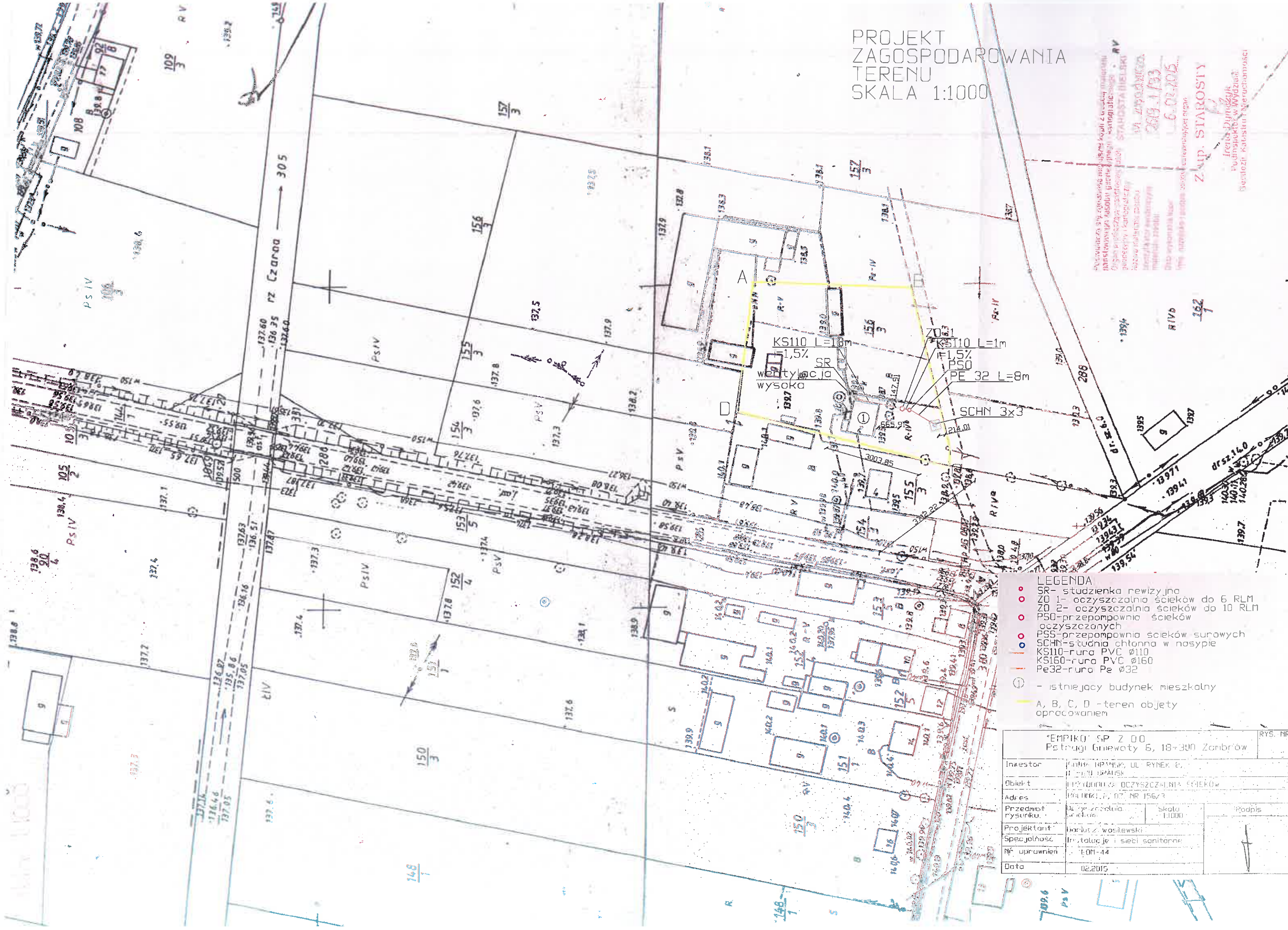
A, B, C, D - teren objęty opracowaniem

"EMPIKO" SP Z O.O. Pstrągi Gniewoty 5, 18-300 Zembrów			RYS. NR
Inwestor	GMINA BRAŃSK, UL. RYNEK 8, 17-120 BRAŃSK		
Obiekt	PRZYDOMOWA OCZYSZCZALNIA ŚCIEKÓW		
Adres	DĘBOWO 21, DZ. NR 45/1		
Przedmiot rysunku	Oczyszczalnia ścieków	Skala 1:1000	Podpis
Projektant	Dariusz Wasilewski		
Specjalność	Instalacje i sieci sanitarne		
Nr uprawnień	LOH-44		
Data	02.2015		

Skala 1:1000
DĘBOWO 21

PROJEKT ZAGOSPODAROWANIA TERENU SKALA 1:1000

PROJEKTOWAŁ: mgr inż. Andrzej Kociński
OPRACOWAŁ: mgr inż. Andrzej Kociński
DATA: 02.2015
M. ZAGOSPODAROWANIA
STANOWISKO: 109/3
ZAP. STAROSTY
Irena Dymczyk
Podinspektor w Wydziale
Budownictwa i Gospodarki
Miejscowej



- LEGENDA**
- SR - studzienka niewizyjna
 - ZO 1 - oczyszczalnica ścieków do 6 RLM
 - ZO 2 - oczyszczalnica ścieków do 10 RLM
 - PS0 - przepompownia ścieków
 - PSIV - studzienka wiatrowa
 - SCHN - studnia ciekła w nasypie
 - KS110 - rura PVC Ø110
 - KS160 - rura PVC Ø160
 - PE32 - rura PE Ø32
 - ① - istniejący budynek mieszkalny
 - A, B, C, D - teren objęty opracowaniem

INWESTOR: GMINA KRAŃSK, UL. RYNEK 6, 15-001 KRAŃSK		RYS. NR	
OBIEKT: OPRACOWANIE ODCIĄGÓW ŚCIEKÓW			
ADRES: KRAŃSK, UL. NR 156/3			
PRZEDMIOT RYSUNKU: Odciąg ścieków	Skala: 1:1000	Podpis	
PROJEKTANT: Bartłomiej Wasilewski			
Specjalność: Instalacje i sieci sanitarne			
Nr uprawnień: LON-44			
Data: 02.2015			

PROJEKT
ZAGOSPODAROWANIA
TERENU
SKALA 1:1000

Pracownia Projektowa "PROJEKT" z siedzibą w Warszawie, ul. Marszałkowska 140/141, 00-620 Warszawa
W. Wójcik
2001/193
6.02.2001
Z up. STALOWY
Irena Dymkiewicz
Podpisano w Wydziale
Gos. i Katastru Mierchomski

- LEGENDA**
- SR - studzienka rewizyjna
 - ZO 1 - oczyszczalnia ścieków do 6 RLM
 - ZO 2 - oczyszczalnia ścieków do 10 RLM
 - PSO - przepompownia ścieków
 - PSS - przepompownia ścieków surowych
 - SCHN - studnia chłonna w nasypie
 - KS110 - rura PVC Ø110
 - KS160 - rura PVC Ø160
 - Pe32 - rura Pe Ø32
 - ① - istniejący budynek mieszkalny
 - A, B, C, D - teren objęty opracowaniem

"EMPIKO" SP. Z O.O. Pstragi Gniwoty 6, 18-300 Zambrow				RYS. NR
Investor	GMINA PRANSK, UL. RYNEK 8, 17-100 PRANSK			
Obiekt	PRZEMIANA PRZYMOCZNA ŚCIEKÓW			
adres	DULOWA 10, 17-100 PRANSK			
Wzrost studnia	Średnica studnia	Skala	1:1000	Podpis
Projektant	Dariusz S. 1.01.1			
Specjalność	Instalacje i sieci sanitarne			
Nieopracowanie	L00-44			
Data	02.2005			

skala 1:1000

PROJEKT
ZAGOSPODAROWANIA
TERENU
SKALA 1:1000



LEGENDA

- SR- studzienka rewizyjna
- ZO 1- oczyszczalnia ścieków do 6 RLM
- ZO 2- oczyszczalnia ścieków do 10 RLM
- PSO- przepompownia ścieków
- PS- przepompownia ścieków surowych
- SCH- studnia chłonna w nasypie
- KS110- rura PVC Ø110
- KS160- rura PVC Ø160
- Pe32- rura Pe Ø32
- ⊙ - istniejący budynek mieszkalny
- A, B, C, D - teren objęty opracowaniem

"EMPIKO" SP. Z O.O.
Pstrągi Gniewoty 6, 18-300 Zambrów

rys. nr

Investor	GMINA BRAŃSK, UL. RYNEK 8, 17-120 BRAŃSK		
Obiekt	PRZYDOMOWA OCZYSZCZALNIA ŚCIEKÓW		
Adres	KIERŚNÓWEK 36, 02-119, 040		
Przedmiot rysunku	Oczyszczalnia ścieków	Skala 1:1000	Podpis
Projektant	Przemysław Winiarski		
Specjalność	Instalacje i sieci sanitarne		
Skala rysunku	1:100-4:1		
Data	02.2015		

obr. KIERŚNÓWEK
skala 1:1000

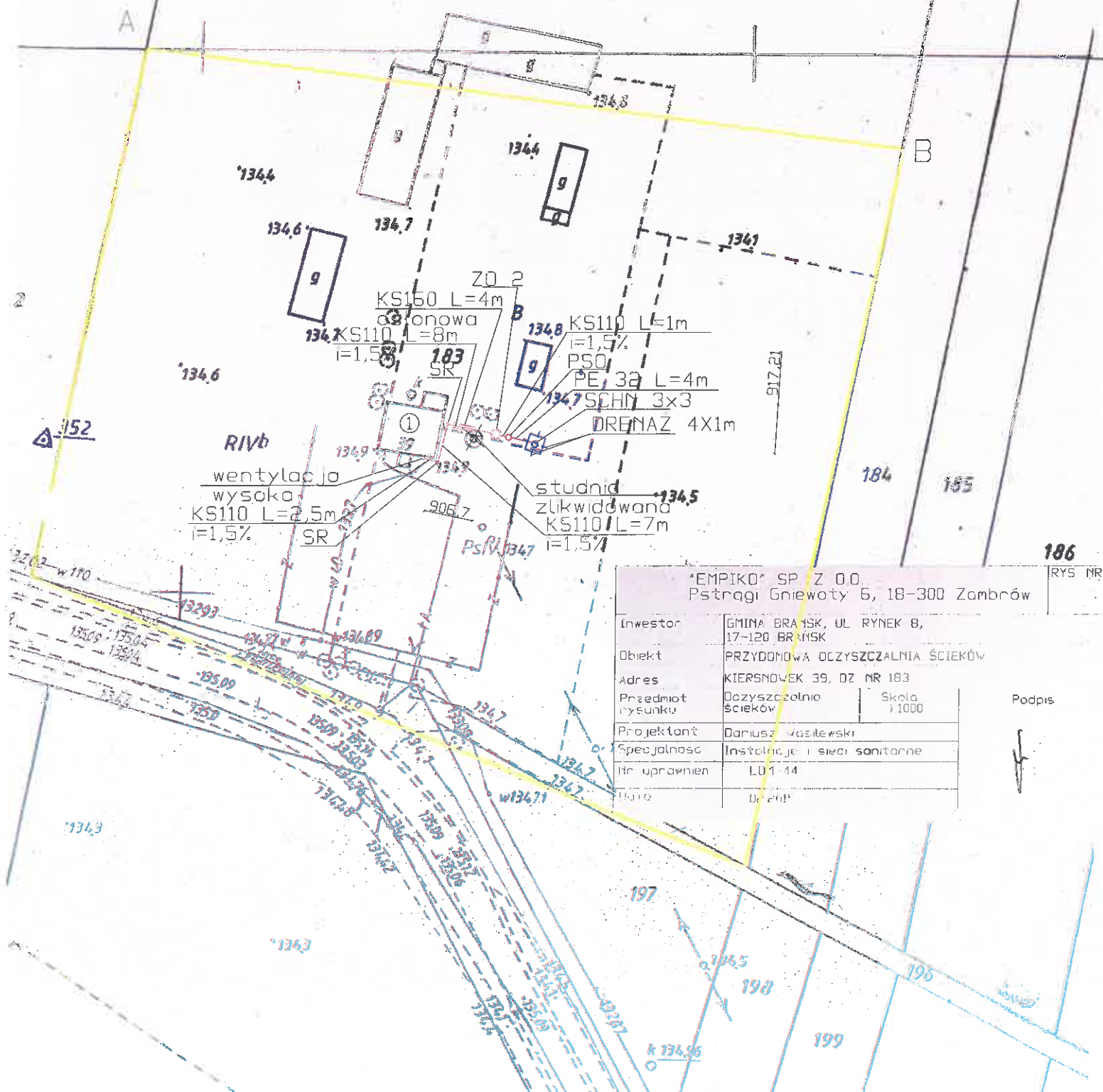
obr. KIERSNÓWEK
skala 1:1000

PROJEKT
ZAGOSPODAROWANIA
TERENU
SKALA 1:1000

- LEGENDA:
- SR - studzienka rewizyjna
 - ZD 1 - oczyszczalnia ścieków do 6 RLM
 - ZD 2 - oczyszczalnia ścieków do 10 RLM
 - PSO - przepompownia ścieków
 - oczyszczonych
 - PS5 - przepompownia ścieków surowych
 - SCHN - studnia ciekłonna w nasypie
 - KS110 - rura PVC Ø110
 - KS160 - rura PVC Ø160
 - Pe32 - rura Pe Ø32
 - drenaz
 - ① - istniejący budynek mieszkalny
 - A, B, C, D - teren objęty opracowaniem

Z up. STAROSTY

Irena Budzyczyńska
Podinspektor w Wydziale
Geod. i Katastru / Nieruchomości



"EMPIKO" SP. Z O.O. Pstrągi Gniewoty 6, 18-300 Zambrów		RYS. NR
Inwestor	GMINA BRANISK, UL. RYNEK 8, 17-120 BRANISK	
Obiekt	PRZYDOMOWA OCZYSZCZALNIA ŚCIEKÓW	
Adres	KIERSNÓWEK 39, DZ. NR 183	
Przedmiot rysunku	Oczyszczalnia ścieków	Skala 1:1000
Projektant	Dariusz Wasilewski	
Specjalność	Instalacje i sieci sanitarne	
Grupa uprawnień	LU 1-44	
Data	04.2015	

Podpis

Projektant: mgr inż. Dariusz Wasilewski
Data: 12.2015
Miejscowość: Brańsk
Adres: ul. Rynek 8, 17-120 Brańsk
Telefon: 256 51 195
Fax: 256 51 205
E-mail: d.wasilewski@empeiko.pl

Z up. STAROSTY

Instytut Techniczny
Podstawy i Wykonanie
Główny Inżynier: Dariusz Wasilewski

PROJEKT ZAGOSPODAROWANIA TERENU SKALA 1:1000

PE 32 L=8m
KS110 L=1m
i=1,5% ZO 2
KS110 L=10m
i=1,5%
KS160 L=5m
ostonowa
wentylacja
wysokość

woda ze studni nie
wykorzystywana do celów
spożywczych

- LEGENDA**
- SR - studzienka rewizyjna
 - ZO 1 - oczyszczalnia ścieków do 6 RLM
 - ZO 2 - oczyszczalnia ścieków do 10 RLM
 - PSO - przepompownia ścieków
 - oczyszczonych
 - PSS - przepompownia ścieków sanitarnych
 - SCHN - studnia chłonna w nasypie
 - KS110 - rura KVC Ø110
 - KS160 - rura KVC Ø160
 - Pe32 - rura Pe Ø32
 - drenaż
 - ① - istniejący budynek mieszkalny
 - A, B, C, D - teren objęty opracowaniem

"EMPIKO" SP. Z O.O. Pstragi Gniewoty 6, 18-300 Zambrów		RYS. NR
Inwestor	Gmina Brańsk, ul. Rynek 8, 17-120 Brańsk	<div></div>
Obiekt	PRZEDMOWA OCZYSZCZALNIA ŚCIEKÓW	
Adres	KLICHY 18, DZ. NR 172/2	
Przedmiot rysunku	Oczyszczalnia ścieków	
Skala	1:1000	
Projektant	Dariusz Wasilewski	<div></div>
Specjalność	Instalacje i sieci sanitarne	
Nr uprawnień	L01-44	
Data	12.2015	

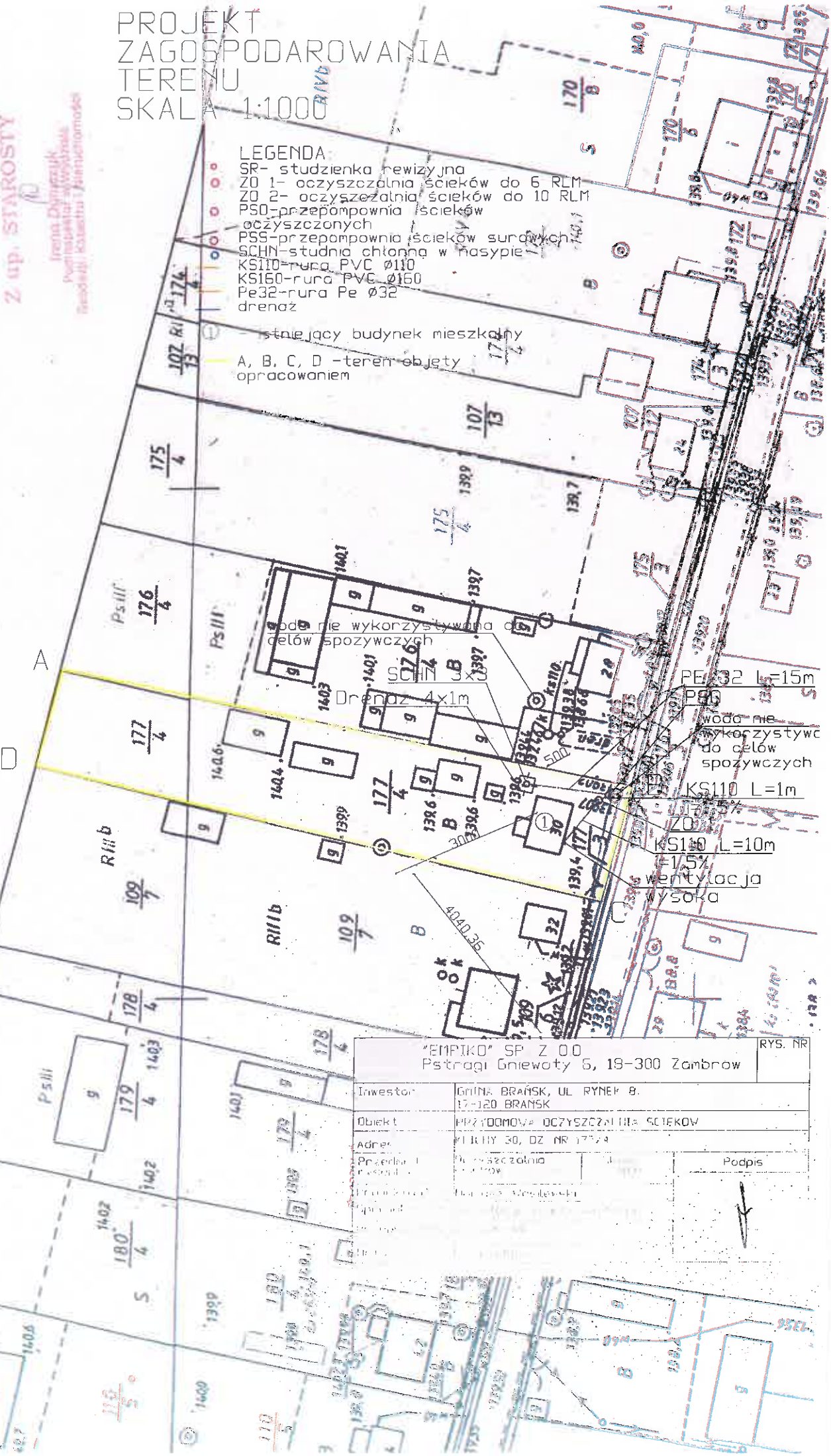
obr. KLICHY
skala 1:1000

Wykonano z uwzględnieniem zmian w projekcie z dnia 10.01.2015 r.
Opis techniczny: 1.000
Data: 10.01.2015 r.
M. 2015.01.10
2015.01.10
9.01.2015
Z up. STARSZYSTY
Irena Dymczyk
Pracownia Projektowa
Budowlana i Inżynierska

PROJEKT
ZAGOSPODAROWANIA
TERENU
SKALA 1:1000

- LEGENDA
- SR- studzienka rewizyjna
 - ZO 1- oczyszczalnia ścieków do 6 RLM
 - ZO 2- oczyszczalnia ścieków do 10 RLM
 - PSO- przepompownia ścieków
 - oczyszczonych
 - PSS- przepompownia ścieków surowych
 - SCHN- studnia chłonna w nasypie
 - KS110- rura PVC Ø110
 - KS160- rura PVC Ø160
 - Pe32- rura Pe Ø32
 - drenaż

istniejący budynek mieszkalny
A, B, C, D - teren objęty opracowaniem



obr. KLECHY
Skala 1:1000

obr. KLICKY
skala 1:1000

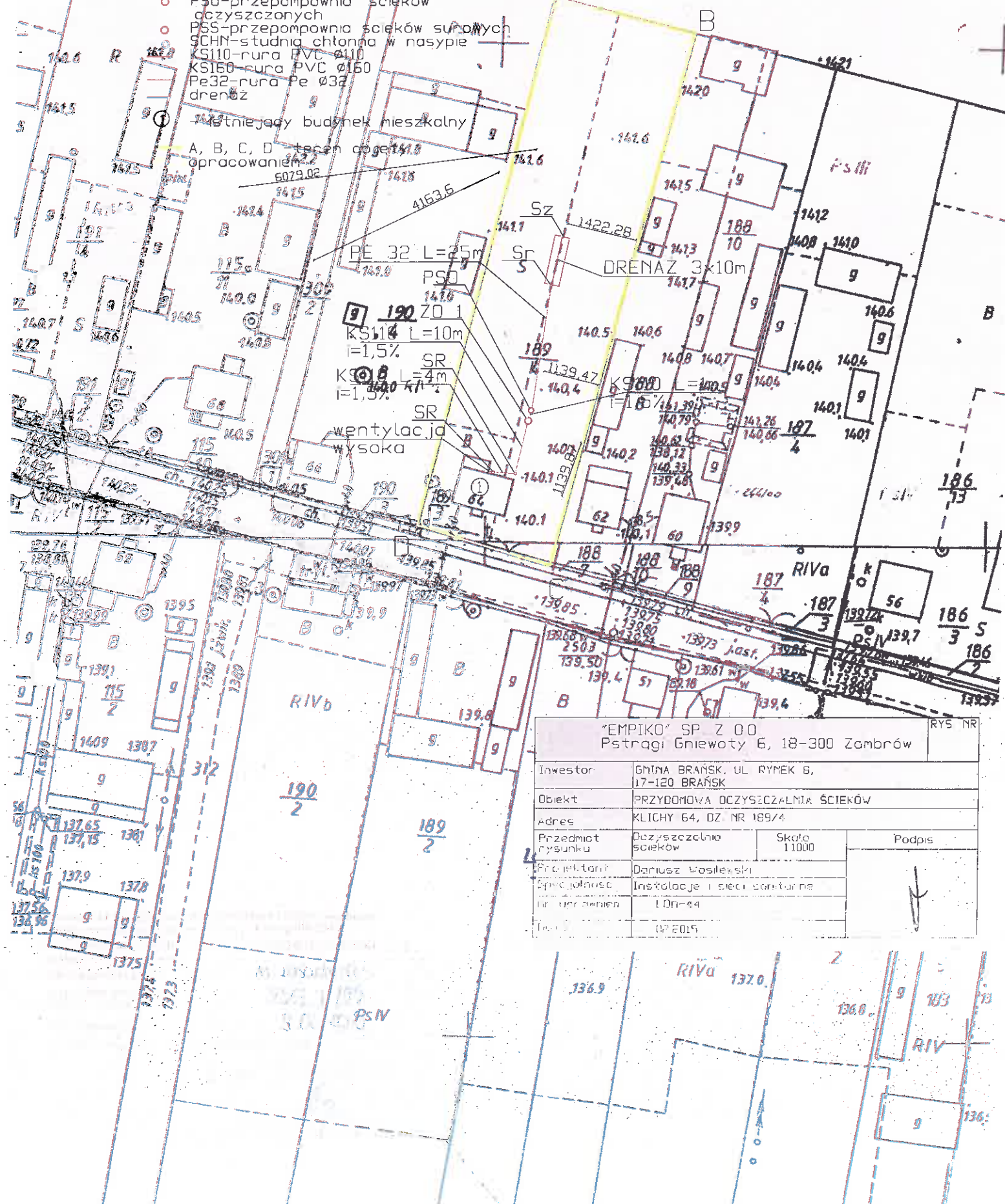
PROJEKT
ZAGOSPODAROWANIA
TERENU
SKALA 1:1000

LEGENDA

- SR - studzienka rewizyjna
- ZO 1 - oczyszczalnia ścieków do 6 RLM
- ZO 2 - oczyszczalnia ścieków do 10 RLM
- PSO - przepompownia ścieków
- PSS - przepompownia ścieków surowych
- SCHN - studnia chtonna w nasypie
- KS110 - rura PVC Ø110
- KS150 - rura PVC Ø150
- Pe32 - rura Pe Ø32
- drenaż

istniejący budynek mieszkalny

A, B, C, D - teren do opracowania



"EMPIKO" SP. Z O.O. Pstragi Gniewoty 6, 18-300 Zambrów			
Inwestor	GMINA BRAŃSK, UL. RYNEK 6, 17-120 BRAŃSK		
Obiekt	PRZYDOMOWA OCZYSZCZALNIA ŚCIEKÓW		
Adres	KLICKY 64, DZ. NR 189/4		
Przedmiot rysunku	Oczyszczalnia ścieków	Skala 1:1000	Podpis
Projektant	Dariusz Wasilewski		
Specjalność	Instalacje i sieci sanitarne		
Urządzenie	LON-84		
Data	02.01.15		

obr. KLICHY
skala 1:1000

PROJEKT
ZAGOSPODAROWANIA
TERENU
SKALA 1:1000


DRENAZ 4x1m
SCHN 3x3
PE 32 L=4m
PSO
KS110 L=1m
i=1,5%

29/23

wentylacja
wysoka

KS110 t=8m
i=1,5%

- LEGENDA
- SR- studzienka rewizyjna
 - ZO 1- oczyszczalnia ścieków do 6 RLM
 - ZO 2- oczyszczalnia ścieków do 10 RLM
 - PSO- przepompownia ścieków
 - PSS- przepompownia ścieków surowych
 - SCHN- studnia chłonna w nasypie
 - KS110- rura PVC Ø110
 - KS160- rura PVC Ø160
 - Pe32- rura Pe Ø32
 - drenaż
 - ① - istniejący budynek mieszkalny
 - A, B, C, D - teren objęty opracowaniem

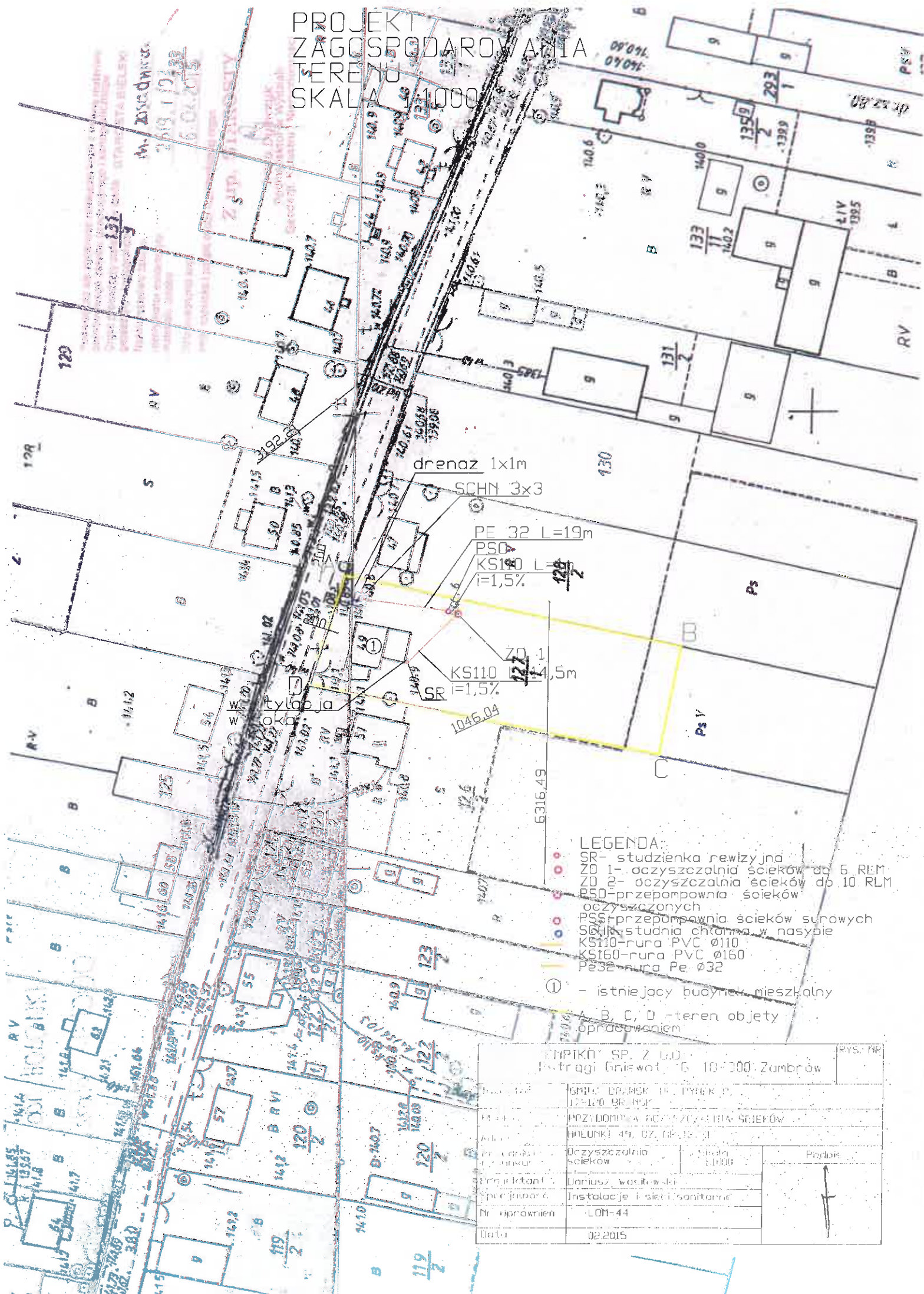
"EMPIKO" SP. Z O.O. Pstrągi Gniwoty 5, 18-300 Zambrów			RYS NR
Inwestor	GMINA BRANSK, UL. RYNEK 8, 17-120 BRANSK		Podpis 
Obiekt	PRZYDOMOWA OCZYSZCZALNIA ŚCIEKÓW		
Adres	KLICHY 112, DZ. NR 29/23		
Przedmiot rysunku	Oczyszczalnia ścieków	Skala 1:1000	
Projektant	Dariusz Wasilewski		
Specjalność	Instalacje i sieci sanitarne		
Nr uprawnień	LON-44		
Data	02.04.05		

29
22

29
21

Wzrostek
23.04.14/33
9.02.2015

PROJEKT
ZAGOSPODAROWANIA
TERENU
SKALA 1:1000



4-250900
2019 10 33
60005

SR- studzienka rewizyjna
ZO 1- oczyszczalnia ścieków do 6 RLM
ZO 2- oczyszczalnia ścieków do 10 RLM
PSO- przepompownia ścieków
oczyszczonych
PSS- przepompownia ścieków surowych
SCHN- stacja chłonna w nasypie
KS110- rura PVC Ø110
KS160- rura PVC Ø160
Pe32- rura PE Ø32

① istniejący budynek mieszkalny
A, B, C, D teren objęty
opracowaniem

SCHN
32 L=5m
0 L=1m
5%
2
50 L=1m

KS110
L=18,5m
i=1,5%

EMPIKO SF ZOO
Pstręgi Gniwoty 6, 18-300 Zamborów

TRYS. NF

Investor	AMIRI OPIREK, UL. RYNEK 8, 17-120 145-15K		
Opis dot.	PRZEBUDOWA DRZYSZCZYLINA SŁONEK		
Adres	POLSKA 50, 12-102, 18-126/2		
Przebieg dot. rozunku	Dotyczy dotnie rozunku	Skutek 1.000	5.500
Projektant poc. jolność	Dariusz, Skuteczna rozunku jolność		
Pr. uprawnień	1.000 1.1		
Data	06.04.15		

obr. HOŁONKI
skala 1:1000

PROJEKT
ZAGOSPODAROWANIA
TERENU
SKALA 1:1000

Podpisano na zgodność z treścią materiału
państwowego zasobu geodezyjnego i kartograficznego
Organ prowadzący geodezję państwową
geodezji i kartografii
Izba Maszyn Zamość
Identyfikator geodezyjny
materiału państwowego
Data wydania
miejscowość i podpis osoby reprezentującej organ

STAROSTA BIELSKI
M. Zasadnicza
2619 2/97
6.02.2015

Z up. STAROSTY

Irena Dymczyk
Podinspektor w Wydziale
Geodezji, Kartografii i Nieruchomości

- 2** LEGENDA:
11 SR - studzienka rewizyjna
ZO 1 - oczyszczalnia ścieków do 6 RLM
ZO 2 - oczyszczalnia ścieków do 10 RLM
PSO - przepompownia ścieków
oczyszczonych
PSO - przepompownia ścieków surowych
SCHN - studnia chłonna w nasypie
KS110 - rura PVC Ø110
KS160 - rura PVC Ø160
Pe32 - rura Pe Ø32
① - istniejący budynek mieszkalny
A, B, C, D - teren objęty opracowaniem

drenaż 1x5m

SCHN 3x3

PE 32 L=6m

PSO

KS110 L=1m


i=1,5%

KS110 L=11m

i=1,5%

SR

woda ze studni niewykorzystywana
do celów spożywczych
wentylacja
wysokość

"EMPIKO" SP. Z O.O. Pstrąg, Gniewoty 6, 18-300 Zambrów			RYS. NR 1
Inwestor	GMINA BRANSK, UL. RYNEK 5, 17-120 BRANSK		
Obiekt	PRZYMOWA OCZYSZCZALNIA ŚCIEKÓW		
Adres	HOŁONKI 77, DZ. NR 9/9		
Przedmiot rysunku	Oczyszczalnia ścieków	Skala 1:1000	Podpis 
Projektant	Irena Dymczyk		
Specjalność	Inżynieria Środowiska		
Br. uprawnień	44444		
Data	15.05.2015		

PROJEKT
ZAGOSPODAROWANIA
TERENU
SKALA 1:1000

obr. HOŁONKI
skala 1:1000

BRAHON

woj. lubl

Projektant
Podpisano w Jędrzejowie
Geodeta Katarzyna Marzewska

Z up. STARSZY

10.2.2015
2013.2.197
602.105

W promieniu 30m od odbiornika
ścieków oczyszczonych studnie
nie występują.

LEGENDA:

- SR - studzienka rewizyjna
- ZO 1 - oczyszczalnia ścieków do 6 RLM
- ZO 2 - oczyszczalnia ścieków do 10 RLM
- PSO - przepompownia ścieków
oczyszczonych
- PSS - przepompownia ścieków surowych
- SCHN - studnia sznorkowa w nasypie
- KS110 - rura PVC Ø110
- KS160 - rura PVC Ø160
- Pe32 - rura PE 32

- istniejący budynek mieszkalny

A, B, C, D - teren objęty
opracowaniem



drenaz 3x
w nasypie
PE d 32 L=4m

PSO

KS110 L=1m

i=1,5%

KS110 L=5m

wentylacja

wysoka SR

KS110 L=7,5m

i=1,5%

KS110 L=11m

i=1,5%

ZO 2

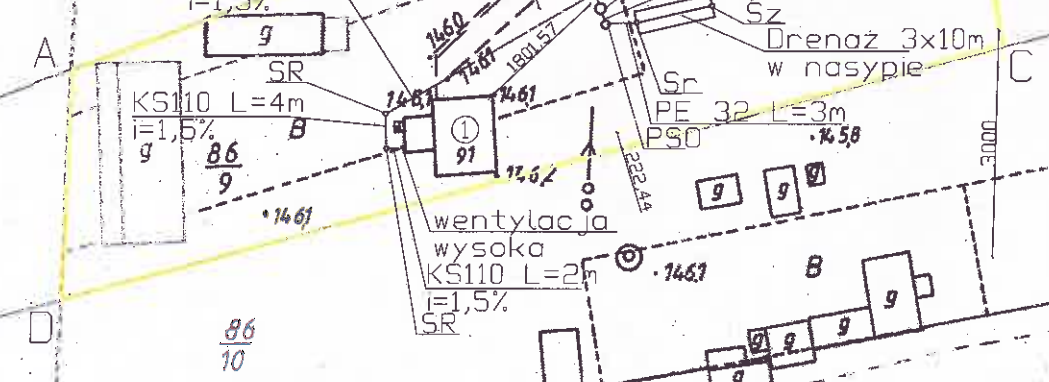
INSTRUKCJA SP. Z O.O.
Polski Gniezno 11.11.2011 Zambrów

Investor	Gmina BRAŃSK, UL. RYBIEC 1 14-0 BRAŃSK	Podpis
Objekt	PRZYMOWA OCZYSZCZALNIA ŚCIEKÓW	
Adres	HOŁONKI 83, DZ. NR 83/14	Podpis
Przedmiot rysunku	Oczyszczalnia ścieków	
Projektant	Dariusz Wasilewski	
Specjalność	Instalacje i sieci sanitarne	
Nr uprawnień	L01-44	Podpis
Data	02.2015	

R

2619 2/97
6 C2-2015

6 up. STAROSTY
Irena Dębska
Podinspektor w Wydziale
Ogólnego Zarządu i Administracji



A, B, C, D - stereny objęty opracowaniem.

*EMPIKO: SP. Z O.O.		RYS. 10	
Pstręgi Gniwoty 6, 18-300 Zambow			
Investor	GMINA BRANSK, UL. RYNEK 11 17-120 BRANSK		
Obiekt	PRZYŁĄCZNIK DOZWIĘZCZALNIK 18-300		
Adres	18-300, UL. DZ. NR 86/9		
Przedmiot rynunku	1. Zmiana	Strona 1/1000	Przebieg
Projektant	Biuro Inżynierskie		
Specjalność	Inżynieria i sieci sanitacyjne		
Nr uprawnień	2011-43		
Data	05.2015		

obr. KADŁUBOWKA
skala 1:1000

PROJEKT
ZAGOSPODAROWANIA
TERENU
SKALA 1:1000

Pracownia Projektowa
Starosta Bielecki
M. Zosiednik
2509 2/89
9.02.2015

Z up. STAROSTY

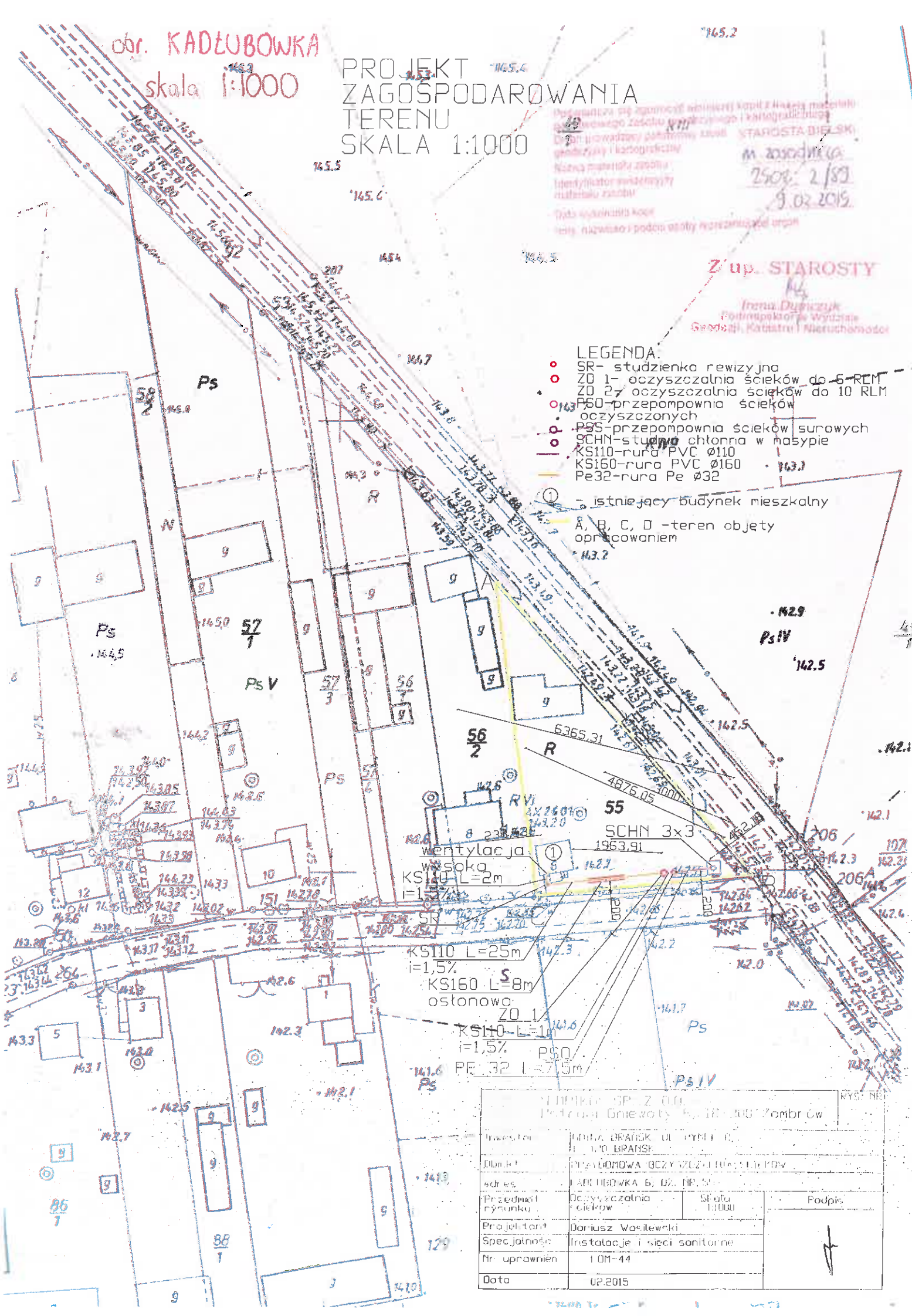
Inna Dymczyk
Podpisano w Wydziale
Geodezji, Katastru i Nieruchomości

LEGENDA:

- SR - studzienka rewizyjna
- ZD 1 - oczyszczalnia ścieków do 6 RLM
- ZD 2 - oczyszczalnia ścieków do 10 RLM
- PSO - przepompownia ścieków oczyszczonych
- PS - przepompownia ścieków surowych
- SCHN - studnia chłonna w nasypie
- KS110 - rura PVC Ø110
- KS160 - rura PVC Ø160
- Pe32 - rura Pe Ø32

1 - istniejący budynek mieszkalny

A, B, C, D - teren objęty opracowaniem



INWENIARZ: SP. Z O.O. Inżynier Gnieński B. 10-200 Zombrów			
Investor	MIASTO BRANISZKA UL. WYBICKA 10 10-200 BRANISZKA		
Objekt	KANALIZACJA ODCY WODY I ŚCIEKÓW		
Adres	KADŁUBOWKA 6; DZ. NR. 51		
Przedmiot rysunka	Odczyszczalnia ścieków	Skala 1:1000	Podpis
Projektant	Dariusz Wasilewski		
Specjalność	Instalacje i sieci sanitarne		
Nr uprawnień	10M-44		
Data	02.2015		

Skala 1:1000

PROJEKT - 145.4
ZAGOSPODAROWANIA
TERENU
SKALA 1:1000

Przebieg choroby: 1989-1990, 1991-1992, 1993-1994, 1995-1996, 1997-1998, 1999-2000, 2001-2002, 2003-2004, 2005-2006, 2007-2008, 2009-2010, 2011-2012, 2013-2014, 2015-2016, 2017-2018, 2019-2020, 2021-2022, 2023-2024, 2025-2026, 2027-2028, 2029-2030, 2031-2032, 2033-2034, 2035-2036, 2037-2038, 2039-2040, 2041-2042, 2043-2044, 2045-2046, 2047-2048, 2049-2050, 2051-2052, 2053-2054, 2055-2056, 2057-2058, 2059-2060, 2061-2062, 2063-2064, 2065-2066, 2067-2068, 2069-2070, 2071-2072, 2073-2074, 2075-2076, 2077-2078, 2079-2080, 2081-2082, 2083-2084, 2085-2086, 2087-2088, 2089-2090, 2091-2092, 2093-2094, 2095-2096, 2097-2098, 2099-2100, 2101-2102, 2103-2104, 2105-2106, 2107-2108, 2109-2110, 2111-2112, 2113-2114, 2115-2116, 2117-2118, 2119-2120, 2121-2122, 2123-2124, 2125-2126, 2127-2128, 2129-2130, 2131-2132, 2133-2134, 2135-2136, 2137-2138, 2139-2140, 2141-2142, 2143-2144, 2145-2146, 2147-2148, 2149-2150, 2151-2152, 2153-2154, 2155-2156, 2157-2158, 2159-2160, 2161-2162, 2163-2164, 2165-2166, 2167-2168, 2169-2170, 2171-2172, 2173-2174, 2175-2176, 2177-2178, 2179-2180, 2181-2182, 2183-2184, 2185-2186, 2187-2188, 2189-2190, 2191-2192, 2193-2194, 2195-2196, 2197-2198, 2199-2200, 2201-2202, 2203-2204, 2205-2206, 2207-2208, 2209-2210, 2211-2212, 2213-2214, 2215-2216, 2217-2218, 2219-2220, 2221-2222, 2223-2224, 2225-2226, 2227-2228, 2229-2230, 2231-2232, 2233-2234, 2235-2236, 2237-2238, 2239-2240, 2241-2242, 2243-2244, 2245-2246, 2247-2248, 2249-2250, 2251-2252, 2253-2254, 2255-2256, 2257-2258, 2259-2260, 2261-2262, 2263-2264, 2265-2266, 2267-2268, 2269-2270, 2271-2272, 2273-2274, 2275-2276, 2277-2278, 2279-2280, 2281-2282, 2283-2284, 2285-2286, 2287-2288, 2289-2290, 2291-2292, 2293-2294, 2295-2296, 2297-2298, 2299-2300, 2301-2302, 2303-2304, 2305-2306, 2307-2308, 2309-2310, 2311-2312, 2313-2314, 2315-2316, 2317-2318, 2319-2320, 2321-2322, 2323-2324, 2325-2326, 2327-2328, 2329-2330, 2331-2332, 2333-2334, 2335-2336, 2337-2338, 2339-2340, 2341-2342, 2343-2344, 2345-2346, 2347-2348, 2349-2350, 2351-2352, 2353-2354, 2355-2356, 2357-2358, 2359-2360, 2361-2362, 2363-2364, 2365-2366, 2367-2368, 2369-2370, 2371-2372, 2373-2374, 2375-2376, 2377-2378, 2379-2380, 2381-2382, 2383-2384, 2385-2386, 2387-2388, 2389-2390, 2391-2392, 2393-2394, 2395-2396, 2397-2398, 2399-2400, 2401-2402, 2403-2404, 2405-2406, 2407-2408, 2409-2410, 2411-2412, 2413-2414, 2415-2416, 2417-2418, 2419-2420, 2421-2422, 2423-2424, 2425-2426, 2427-2428, 2429-2430, 2431-2432, 2433-2434, 2435-2436, 2437-2438, 2439-2440, 2441-2442, 2443-2444, 2445-2446, 2447-2448, 2449-2450, 2451-2452, 2453-2454, 2455-2456, 2457-2458, 2459-2460, 2461-2462, 2463-2464, 2465-2466, 2467-2468, 2469-2470, 2471-2472, 2473-2474, 2475-2476, 2477-2478, 2479-2480, 2481-2482, 2483-2484, 2485-2486, 2487-2488, 2489-2490, 2491-2492, 2493-2494, 2495-2496, 2497-2498, 2499-2500, 2501-2502, 2503-2504, 2505-2506, 2507-2508, 2509-2510, 2511-2512, 2513-2514, 2515-2516, 2517-2518, 2519-2520, 2521-2522, 2523-2524, 2525-2526, 2527-2528, 2529-2530, 2531-2532, 2533-2534, 2535-2536, 2537-2538, 2539-2540, 2541-2542, 2543-2544, 2545-2546, 2547-2548, 2549-2550, 2551-2552, 2553-2554, 2555-2556, 2557-2558, 2559-2560, 2561-2562, 2563-2564, 2565-2566, 2567-2568, 2569-2570, 2571-2572, 2573-2574, 2575-2576, 2577-2578, 2579-2580, 2581-2582, 2583-2584, 2585-2586, 2587-2588, 2589-2590, 2591-2592, 2593-2594, 2595-2596, 2597-2598, 2599-2600, 2601-2602, 2603-2604, 2605-2606, 2607-2608, 2609-2610, 2611-2612, 2613-2614, 2615-2616, 2617-2618, 2619-2620, 2621-2622, 2623-2624, 2625-2626, 2627-2628, 2629-2630, 2631-2632, 2633-2634, 2635-2636, 2637-2638, 2639-2640, 2641-2642, 2643-2644, 2645-2646, 2647-2648, 2649-2650, 2651-2652, 2653-2654, 2655-2656, 2657-2658, 2659-2660, 2661-2662, 2663-2664, 2665-2666, 2667-2668, 2669-2670, 2671-2672, 2673-2674, 2675-2676, 2677-2678, 2679-2680, 2681-2682, 2683-2684, 2685-2686, 2687-2688, 2689-2690, 2691-2692, 2693-2694, 2695-2696, 2697-2698, 2699-2700, 2701-2702, 2703-2704, 2705-2706, 2707-2708, 2709-2710, 2711-2712, 2713-2714, 2715-2716, 2717-2718, 2719-2720, 2721-2722, 2723-2724, 2725-2726, 2727-2728, 2729-2730, 2731-2

STANISŁA BIELSKA

4. *anecdotal*

DE 04/10 (10)

2904 2/82

A 02.2015

industrial network

Zup STAROSTY

Ilona Dugiczek
Podinspektor w Wydziale
Specjalnej Kuchni i Menuchanskiej

LEGENDA:

- LR- studzienka rewizyjna
- Z0 1- oczyszczalnia ścieków do 6 RLM
- Z0 2- oczyszczalnia ścieków do 10 RLM
- PS0- przepompownia ścieków
- oczyszczonych
- PSS- przepompownia ścieków surowych
- SCH- studnia chłonna w iniekcji
- KS110- rura PVC Ø110
- KS150- rura PVC Ø150
- Pe32- rura Pe Ø32

① - istniejący budynek mieszkalny

A, B, C, D - teniemy obiekty
obraczaniem

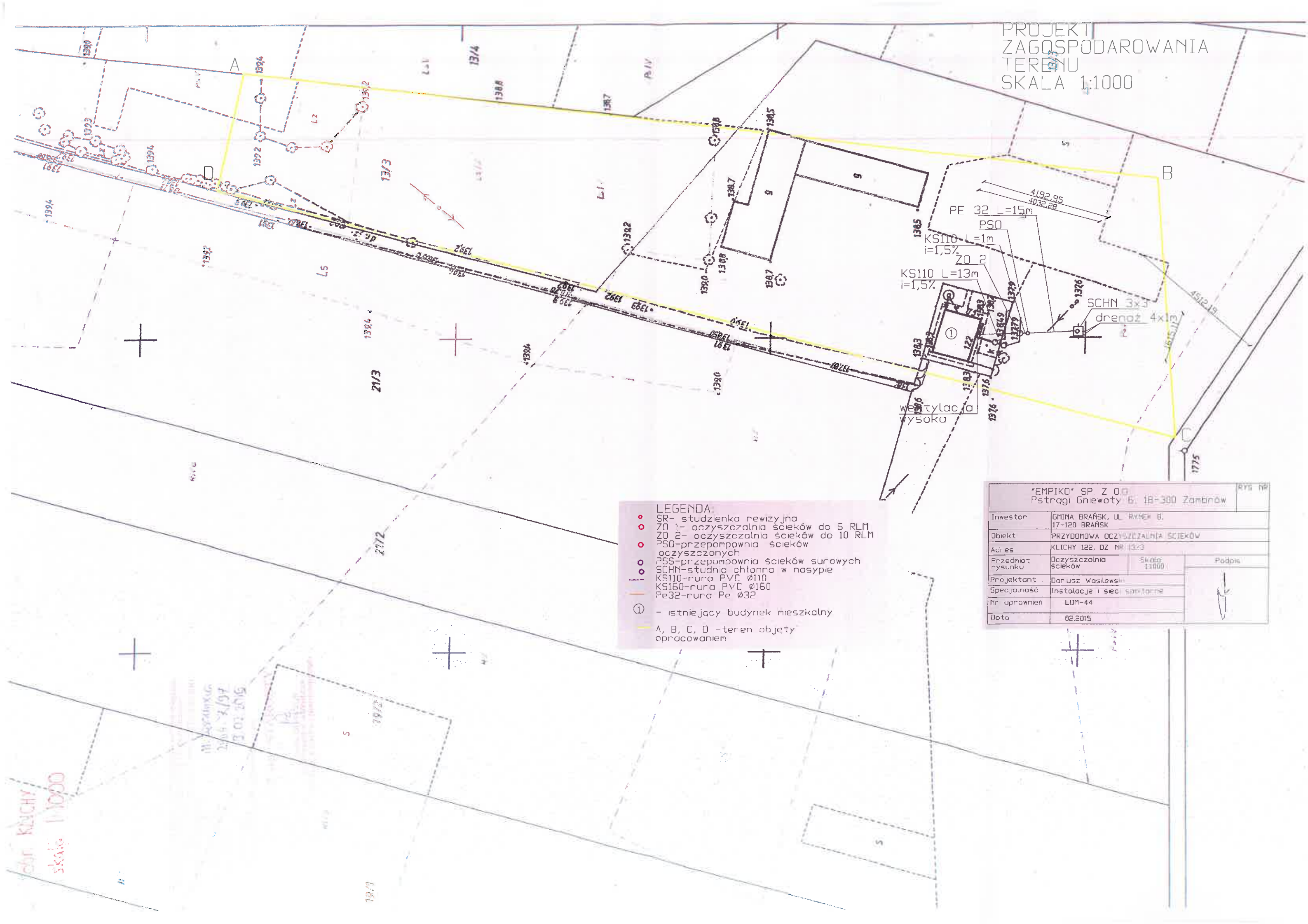
że studiów nie
przystawano do
współczesnych

"EMPIKO" SP. Z O.O.
Pstrągi Gniewoty 6, 18-300 Zambrów

Inventor	GHINA BRANSK, UL. PYNEK 8, 17-120 BRANSK	
Order	PRZYBYLOMA OCZYSZCZENIA SODIOWA	
Address	WILKOWYK 8, 17-120 BRANSK	
Telephone	022 4572	
Patent agent	Józef Górnicki Sopot	Patent bureau
Product used	Drumstick	
Product name	Prostak	
Product number	17-120	
Date	02/20/5	

Hand-drawn diagram of a traverse with bearings and distances. The traverse consists of several connected line segments. Bearings are given in degrees North (N) or South (S) of the line. Distances are given in feet (ft). The diagram shows a series of connected lines with bearings and distances labeled. For example, one segment has a bearing of N 40.12° W and a distance of 140.12 ft. Another segment has a bearing of S 41.2° E and a distance of 150.5 ft. The diagram is a hand-drawn sketch on a grid background.

PROJEKT
ZAGOSPODAROWANIA
TERENU
SKALA 1:1000



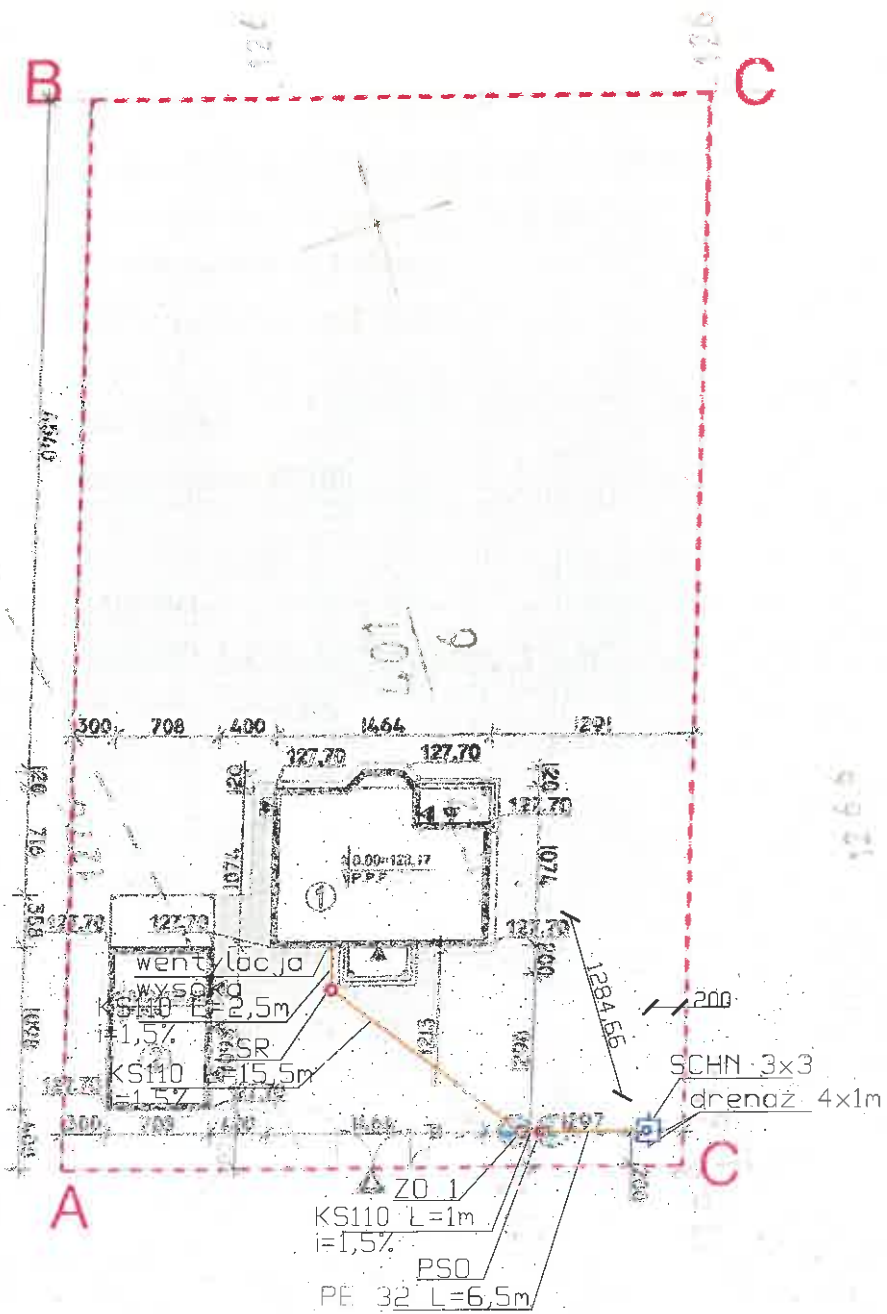
- LEGENDA:
- SR - studzienka rewizyjna
 - Z0 1 - oczyszczalnia ścieków do 6 RLM
 - Z0 2 - oczyszczalnia ścieków do 10 RLM
 - PS0 - przepompownia ścieków oczyszczonych
 - PSS - przepompownia ścieków surowych
 - SCHN - studnia chłonna w nasypie
 - KS110 - rura PVC Ø110
 - KS160 - rura PVC Ø160
 - Pe32 - rura Pe Ø32
 - ① - istniejący budynek mieszkalny
 - A, B, C, D - teren objęty opracowaniem

"EMPIKO" SP. Z O.O. Pstrągi Gniewoty 6, 18-300 Zambów		RYS. NR
Inwestor	GMINA BRAŃSK, UL. RYMEK 8, 17-120 BRAŃSK	
Obiekt	PRZYDOMOWA OCZYSZCZALNIA ŚCIEKÓW	
Adres	KLICHY 122, DZ. NR. 13/3	
Przedmiot rysunku	Oczyszczalnia ścieków	Skala: 1:1000
Projektant	Dariusz Wasilewski	Podpis
Specjalność	Instalacje i sieci sanitarne	
Nr uprawnień	LDM-44	
Data	02.2015	

ob. KLICHY
skala 1:1000

M. Wasilewski
2014. 2. 9
3. 03. 2015

PROJEKT ZAGOSPODAROWANIA TERENU
SKALA 1:500



LEAFY AND CELERY PROQUESTION

Oznaczenia kartograficzne zgłoszonej pracy geodezyjnej		Wzrost
WIEJSCOWOŚĆ		200505 2
Identyfikacja	000000	Brak
Identyfikacja	200305 2 0000	Brak
Identyfikacja	000000	Brak
SKALA MAPY 1:500 (z przetworzenia mapy zasadniczej w skali 1:1000)		
Koordinaty w układzie	prostokątnych płaskich	1965
współrzędnych	wysokościowych	Krajowa
Oznaczenie punktu obszarowy, który był przedmiotem aktualizacji		
Oznaczenie i informacja o sposobach punktowych mających wpływ na zgłoszone planowanie punktów zlokalizowanych w granicach projektowanej inwestycji		Brak
Oznaczenie i symbol punktu użytku planowanego, który nie jest ujawniony w bazie danych ewidencyjnych punktów i budynków		Brak
data opracowania mapy 2014.05.28		nr mapy 205 241001 001
Załącznik		
Urząd Gminy-Przedsiębiorstwo Geodezyjne i Mapowe d.d. z o.o.		
17-100 Piekoszów, ul. Piłsudskiego 50/51		
tel. 85 7303000		
tel. 543 115 48 15, fax 543 115 48 15		
e-mail: biuro@geodezyjniemowe.pl		
www.geodezyjniemowe.pl		
Załącznik nr 1 do projektu		
Załącznik nr 2 do projektu		
Załącznik nr 3 do projektu		
Załącznik nr 4 do projektu		
Załącznik nr 5 do projektu		
Załącznik nr 6 do projektu		
Załącznik nr 7 do projektu		
Załącznik nr 8 do projektu		
Załącznik nr 9 do projektu		
Załącznik nr 10 do projektu		
Załącznik nr 11 do projektu		
Załącznik nr 12 do projektu		
Załącznik nr 13 do projektu		
Załącznik nr 14 do projektu		
Załącznik nr 15 do projektu		
Załącznik nr 16 do projektu		
Załącznik nr 17 do projektu		
Załącznik nr 18 do projektu		
Załącznik nr 19 do projektu		
Załącznik nr 20 do projektu		
Załącznik nr 21 do projektu		
Załącznik nr 22 do projektu		
Załącznik nr 23 do projektu		
Załącznik nr 24 do projektu		
Załącznik nr 25 do projektu		
Załącznik nr 26 do projektu		
Załącznik nr 27 do projektu		
Załącznik nr 28 do projektu		
Załącznik nr 29 do projektu		
Załącznik nr 30 do projektu		
Załącznik nr 31 do projektu		
Załącznik nr 32 do projektu		
Załącznik nr 33 do projektu		
Załącznik nr 34 do projektu		
Załącznik nr 35 do projektu		
Załącznik nr 36 do projektu		
Załącznik nr 37 do projektu		
Załącznik nr 38 do projektu		
Załącznik nr 39 do projektu		
Załącznik nr 40 do projektu		
Załącznik nr 41 do projektu		
Załącznik nr 42 do projektu		
Załącznik nr 43 do projektu		
Załącznik nr 44 do projektu		
Załącznik nr 45 do projektu		
Załącznik nr 46 do projektu		
Załącznik nr 47 do projektu		
Załącznik nr 48 do projektu		
Załącznik nr 49 do projektu		
Załącznik nr 50 do projektu		
Załącznik nr 51 do projektu		
Załącznik nr 52 do projektu		
Załącznik nr 53 do projektu		
Załącznik nr 54 do projektu		
Załącznik nr 55 do projektu		
Załącznik nr 56 do projektu		
Załącznik nr 57 do projektu		
Załącznik nr 58 do projektu		
Załącznik nr 59 do projektu		
Załącznik nr 60 do projektu		
Załącznik nr 61 do projektu		
Załącznik nr 62 do projektu		
Załącznik nr 63 do projektu		
Załącznik nr 64 do projektu		
Załącznik nr 65 do projektu		
Załącznik nr 66 do projektu		
Załącznik nr 67 do projektu		
Załącznik nr 68 do projektu		
Załącznik nr 69 do projektu		
Załącznik nr 70 do projektu		
Załącznik nr 71 do projektu		
Załącznik nr 72 do projektu		
Załącznik nr 73 do projektu		
Załącznik nr 74 do projektu		
Załącznik nr 75 do projektu		
Załącznik nr 76 do projektu		
Załącznik nr 77 do projektu		
Załącznik nr 78 do projektu		
Załącznik nr 79 do projektu		
Załącznik nr 80 do projektu		
Załącznik nr 81 do projektu		
Załącznik nr 82 do projektu		
Załącznik nr 83 do projektu		
Załącznik nr 84 do projektu		
Załącznik nr 85 do projektu		
Załącznik nr 86 do projektu		
Załącznik nr 87 do projektu		
Załącznik nr 88 do projektu		
Załącznik nr 89 do projektu		
Załącznik nr 90 do projektu		
Załącznik nr 91 do projektu		
Załącznik nr 92 do projektu		
Załącznik nr 93 do projektu		
Załącznik nr 94 do projektu		
Załącznik nr 95 do projektu		
Załącznik nr 96 do projektu		
Załącznik nr 97 do projektu		
Załącznik nr 98 do projektu		
Załącznik nr 99 do projektu		
Załącznik nr 100 do projektu		

1880-1881: 1st year of study at the University of Bonn, Germany. He studied law and political science. He was a member of the "Burschenschaft Germania Bonn" and the "Verein der Freunde der Wissenschaften in Bonn".

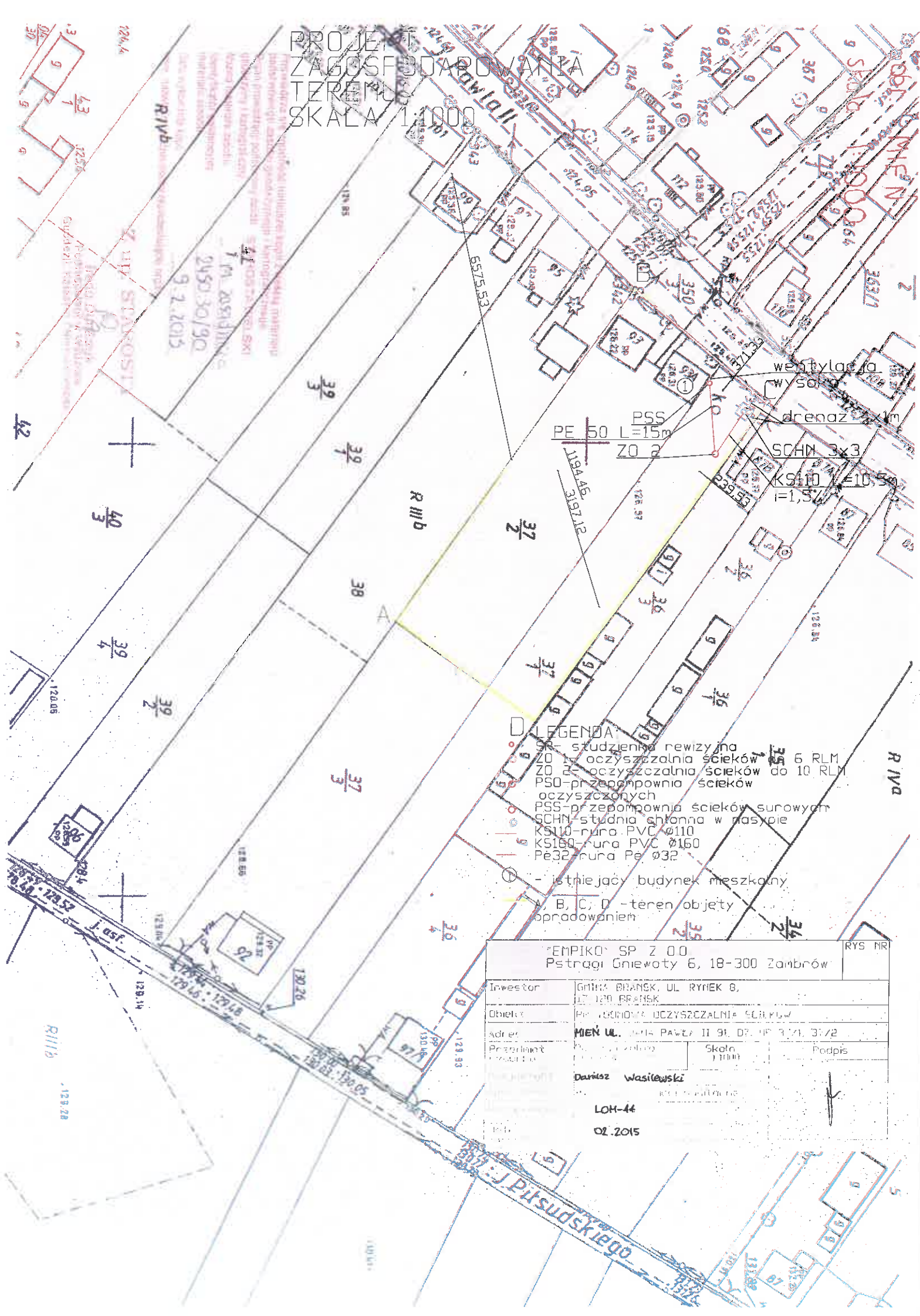
$$I = \frac{1}{2} \int_{-\infty}^{\infty} \left(\frac{1}{2} \left(\frac{d\psi}{dx} \right)^2 + \frac{1}{2} \left(\frac{d\phi}{dx} \right)^2 + \frac{1}{2} \left(\frac{d\chi}{dx} \right)^2 + \frac{1}{2} \left(\frac{d\eta}{dx} \right)^2 + \frac{1}{2} \left(\frac{d\theta}{dx} \right)^2 + \frac{1}{2} \left(\frac{d\zeta}{dx} \right)^2 + \frac{1}{2} \left(\frac{d\epsilon}{dx} \right)^2 + \frac{1}{2} \left(\frac{d\delta}{dx} \right)^2 + \frac{1}{2} \left(\frac{d\gamma}{dx} \right)^2 + \frac{1}{2} \left(\frac{d\beta}{dx} \right)^2 + \frac{1}{2} \left(\frac{d\alpha}{dx} \right)^2 \right) dx$$

LEGENDA:

- SR – studzienka rewizyjna
 - ZO 1- oczyszczalnia ścieków do 6 RLM
 - ZO 2- oczyszczalnia ścieków do 10 RLM
 - PSD-przepompownia ścieków oczyszczonych
 - PSS-przepompownia ścieków surowych
 - SCHN-studnia chłonna w nasypie
 - K5110-rura PVC Ø110
 - K5160-rura PVC Ø160
 - Pe32-rura Pe Ø32
- ① - istniejący budynek mieszkalny
- A, B, C, D –teren objęty opracowaniem

EMPIKO SP. Z O.O.		AUT.	
Pstrągi Gniewoty b, 16-300 Zonbrów			
Investor	GINA BRANSK, UL. RYNEK 8, 17-120 BRANSK		
Obiekt	PRZYMOWA OCZYSZCZALNIA ŚCIEKÓW		
Adres	PATOKI DZ. 401/5		
Miejsce i rysunek	OCZYSZCZALNIA ŚCIEKÓW	Kala 1:1000	Field
Projektant	Dariusz Woślewski		
Specjalność	Instalacje i sieci sanitarne		
Nr uprawnień	LOM-44		
Data	02.2015		

PROJEKT
ZAGOSZCZADZANIA
TERENU
SKALA 1:1000

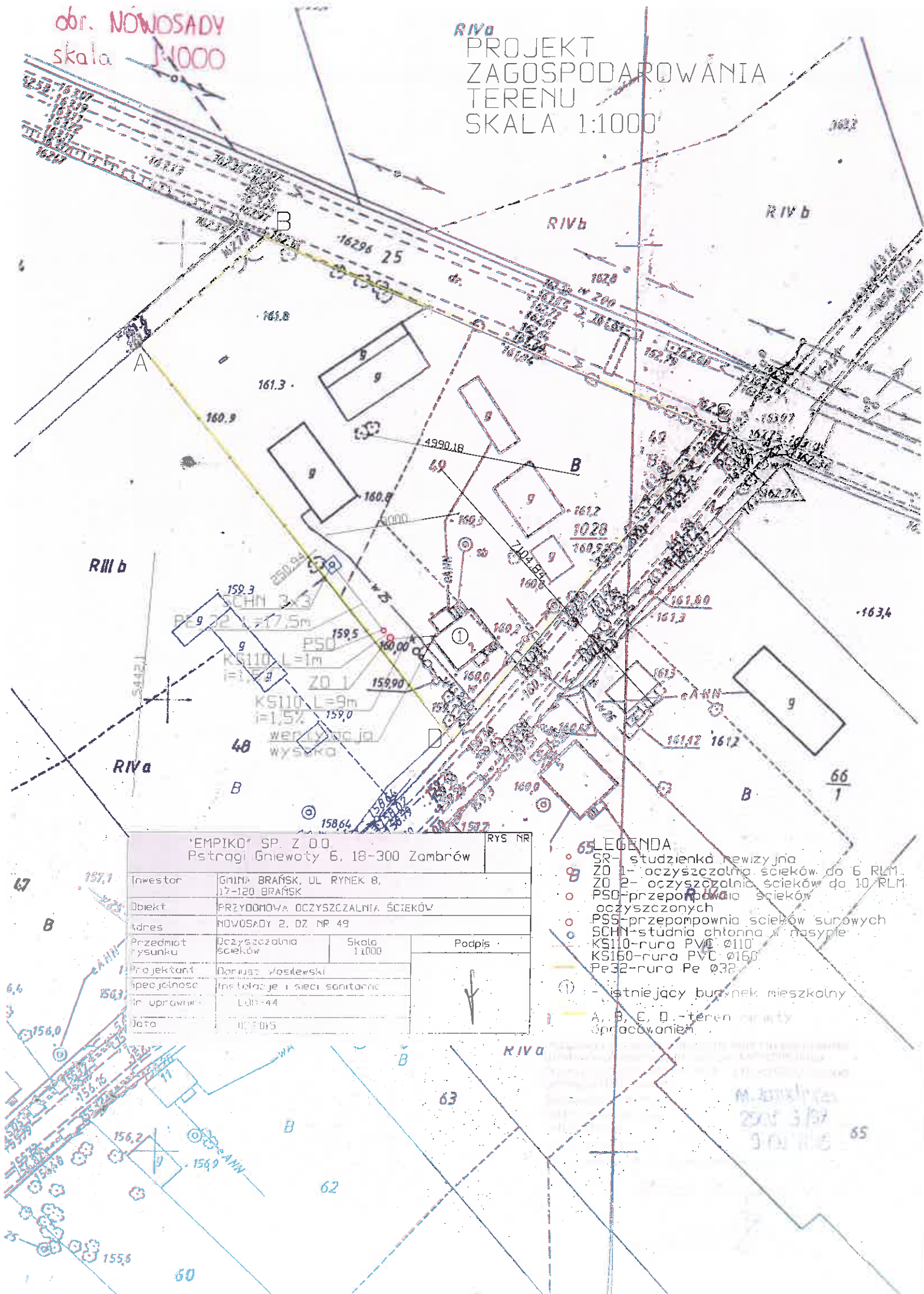


- LEGENDA
- 9 - studzienka rewizyjna
 - Z0 - oczyszczalnia ścieków 6 RLM
 - Z1 - oczyszczalnia ścieków do 10 RLM
 - PS0 - przepompownia ścieków
 - PSS - przepompownia ścieków surowych
 - SCHN - studnia ochronna w nasypie
 - KS110 - rura PVC Ø110
 - KS160 - rura PVC Ø160
 - Pe32 - rura Pe Ø32
 - ⊙ - istniejący budynek mieszkalny
 - A, B, C, D - teren objęty opracowaniem

"EMPIKO" SP. Z O.O. Pstragi Gniwoty 6, 18-300 Zambrów		RYS NR
Investor	GMINA BRĄNSK, UL. RYNEK 8, 17-120 BRĄNSK	
Obiekt	PRACOWNIA OCZYSZCZALNIA ŚCIEKÓW	
Adres	MIEN UL. PAWEŁ II 91, DZ. NR 3/1, 3/2	
Przedmiot	Skłn	Podpis
Projektant	Dariusz Wasilewski	
LOM-44		
02.2015		

obr. NOWOSADY
skala 1:1000

PROJEKT
ZAGOSPODAROWANIA
TERENU
SKALA 1:1000



"EMPIKO" SP. Z O.O.		RYS. NR	
Pstrągi Gniewoty 6, 18-300 Zambrów			
Inwestor	GMINA BRAŃSK, UL. RYNEK 8, 17-120 BRAŃSK		
Obiekt	PRZYMOCNA OCZYSZCZALNIA ŚCIEKÓW		
Adres	NOWOSADY 2, DZ. NR 49		
Przedmiot rysunku	oczyszczalnia ścieków	Skala 1:1000	Podpis
Projektant	Dariusz Wośkowski		
Specjalność inżyniera	Instalacje i sieci sanitarne		
Data	10.2015		

- LEGENDA
- SR - studzienka rewizyjna
 - ZO 1 - oczyszczalnia ścieków do 6 RLM
 - ZO 2 - oczyszczalnia ścieków do 10 RLM
 - P50 - przepompownia ścieków
 - P55 - przepompownia ścieków surowych
 - SCHN - studnia ciekła w nasypie
 - KS110 - rura PVC Ø110
 - KS160 - rura PVC Ø160
 - Pe32 - rura Pe Ø32
 - ① - istniejący budynek mieszkalny
 - A, B, C, D - teren opracowania

RWD
DOP. OLEKSIN
skala 1:1000

PROJEKT
ZAGOSPODAROWANIA
TERENU
SKALA 1:1000

Posiada 1023 dni zgodności z...
państwowego zasobu geodezyjnego i kartograficznego
Organ prowadzący ewidencję... 1422, ROSTA DIELSKI
geodezji i kartografii
Nazwa miejscowości...
Data... 25.10.19...
9.2.2015

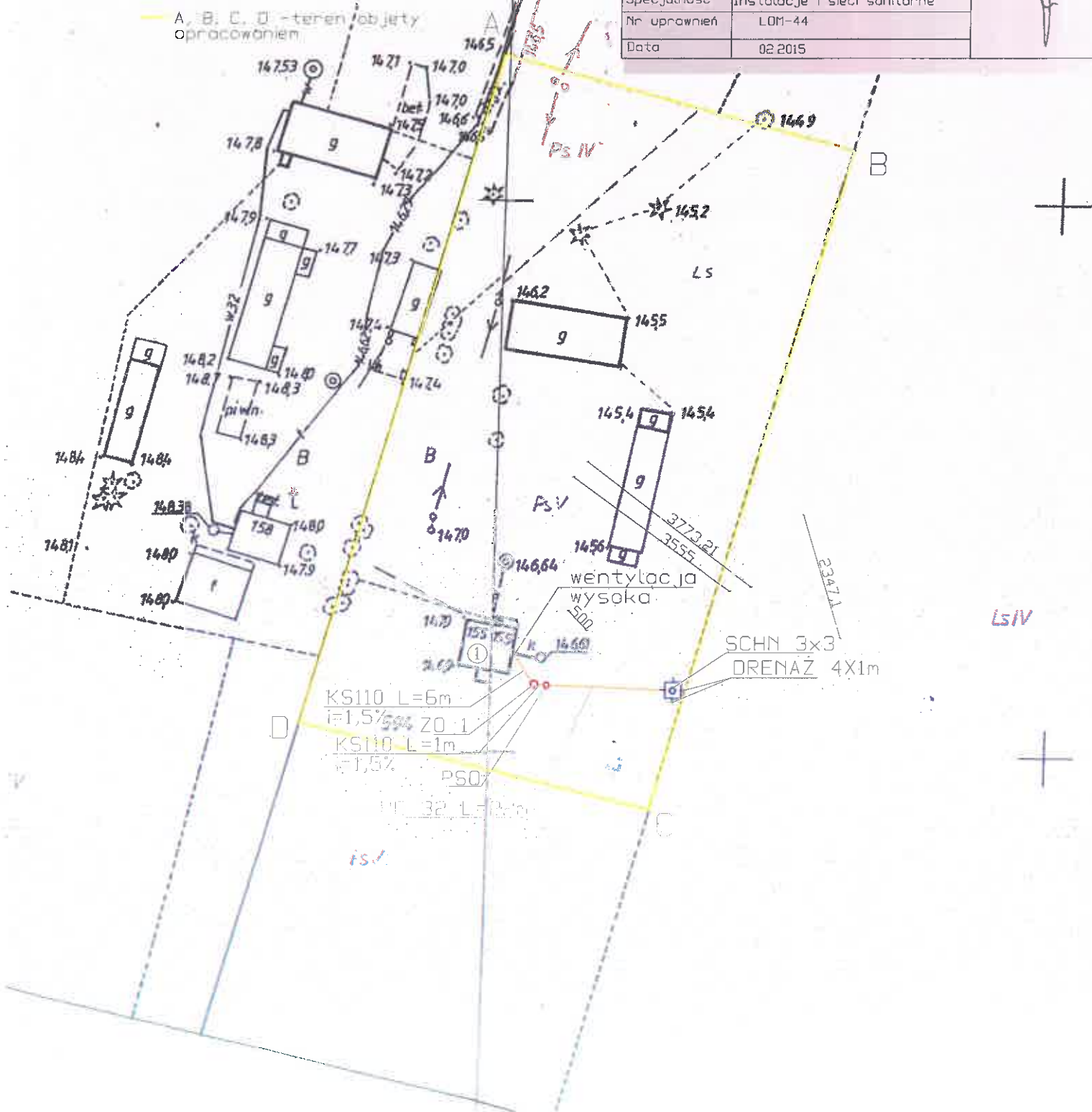
LEGENDA

- SR - studzienka rewizyjna
- ZO 1 - oczyszczalnia ścieków do 6 RLM
- ZO 2 - oczyszczalnia ścieków do 10 RLM
- PSO - przepompownia ścieków oczyszczonych
- PSS - przepompownia ścieków surowych
- SCHN - studnia chłonna w nasypane
- KS110 - rura PVC Ø110
- KS150 - rura PVC Ø150
- Pe32 - rura Pe Ø32
- drenaz

① - istniejący budynek mieszkalny

A, B, C, D - teren objęty opracowaniem

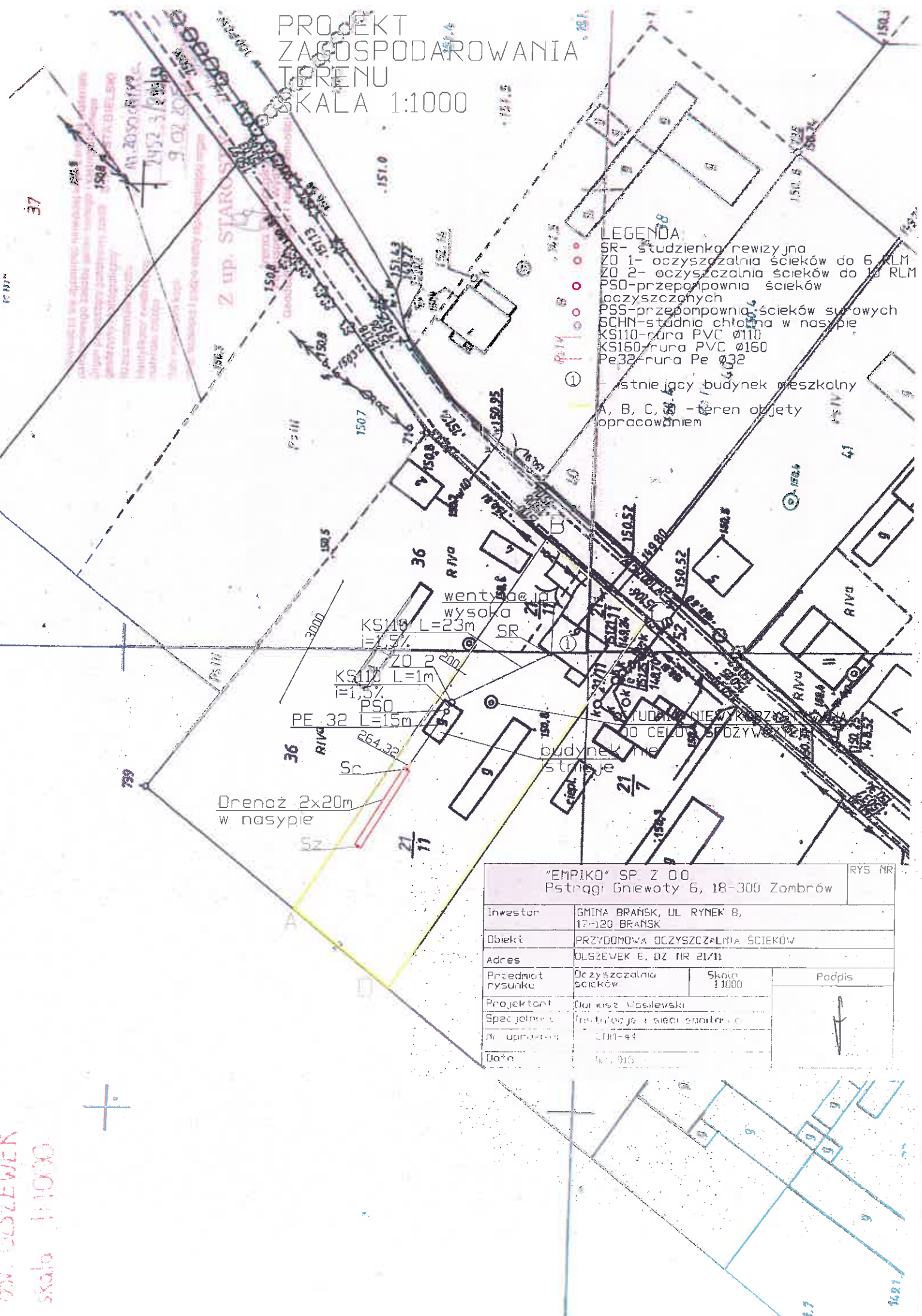
"EMPIKO" SP. Z O.O. Pstręgi Gniwoty 6, 18-300 Zambrów		RYS. NR
Inwestor	GMINA BRAŃSK, UL. RYNEK 8, 17-120 BRAŃSK	
Obiekt	PRZYODROWA OCZYSZCZALNIA ŚCIEKÓW	
Adres	OLEKSIN 155, DZ. NR 594	
Przedmiot rysunku	Oczyszczalnia ścieków	Skala 1:1000
Projektant	Dariusz Wasilewski	Podpis
Specjalność	Instalacje i sieci sanitarne	
Nr uprawnień	LOM-44	
Data	02.2015	



PROJEKT
ZAGOSPODAROWANIA
TERENU
SKALA 1:1000

LEGENDA

- SR - studzienka rewizyjna
- ZO 1 - oczyszczalnia ścieków do 6 RLM
- ZO 2 - oczyszczalnia ścieków do 10 RLM
- PSO - przepompownia ścieków oczyszczonych
- PSS - przepompownia ścieków surowych
- SCHN - studnia chłonna w nasypie
- KS110 - rura PVC Ø110
- KS150 - rura PVC Ø150
- Pe32 - rura Pe Ø32
- istniejący budynek mieszkalny
- A, B, C, D - teren objęty opracowaniem



"EMPIKO" SP. Z O.O. Pstrągi Gniewoty 6, 18-300 Zombrów			RYS. NR.
Investor	GMINA BRĄNSK, UL. RYNEK 8, 17-120 BRĄNSK		
Obiekt	PRZYMOWA OCZYSZCZALNIA ŚCIEKÓW		
Adres	OLSZEWIEK 6, OZ. NR 21/11		
Przedmiot rysunku	Oczyszczalnia ścieków	Skala 1:1000	Podpis
Projektant	Dariusz Masilewski		
Specjalność	Instalacje i sieci sanitarne		
Wzrost	1,70 m		
Data	10.05.2015		

OLSZEWIEK
skala 1:1000

Skala 1:1000

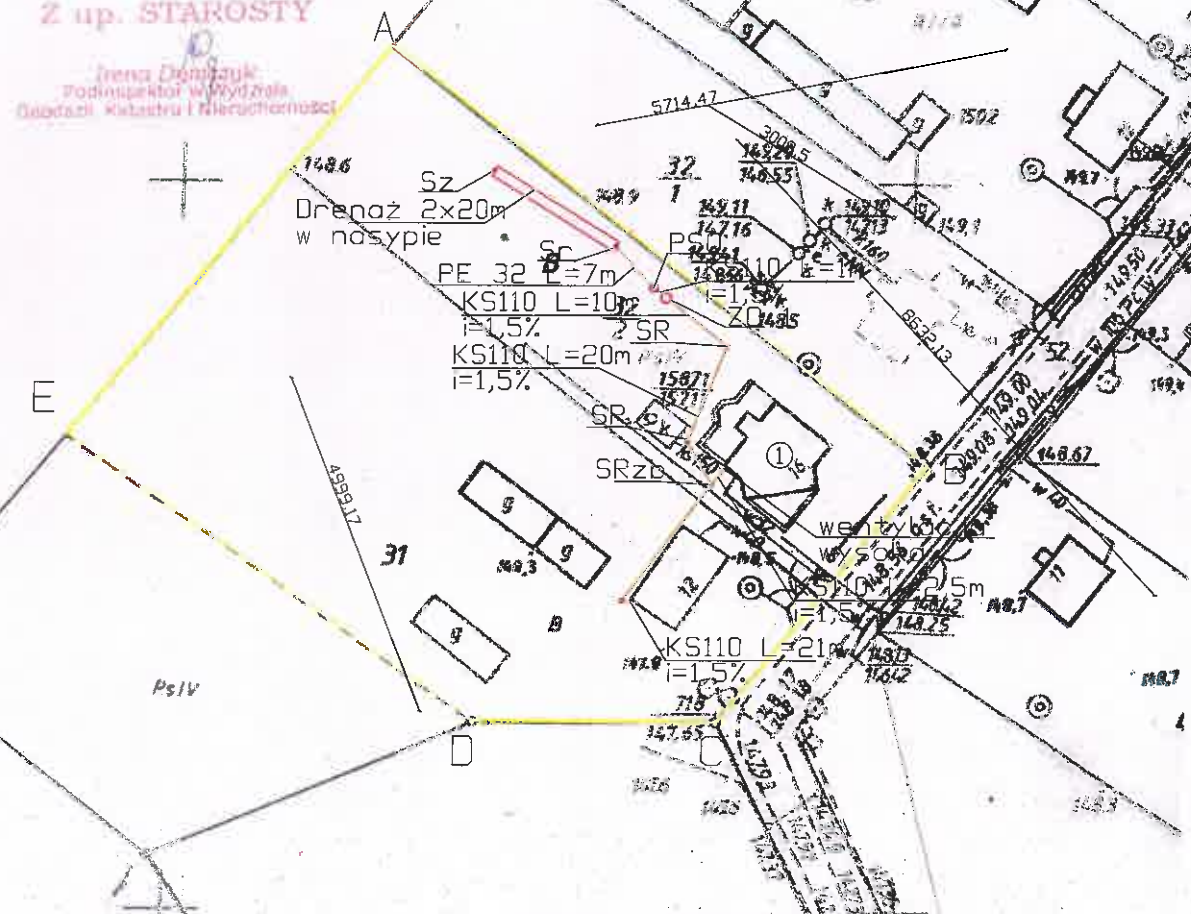
PROJEKT
ZAGOSPODAROWANIA
TERENU
SKALA 1:1000

Województwo Łódzkie
Urząd Marszałkowski Województwa Łódzkiego
Kancelaria Urzędu Marszałkowskiego Województwa Łódzkiego
ul. Piotrkowska 100, 91-001 Łódź
tel. 22 625 40 00, fax 22 625 40 01
e-mail: biuro@um.lodz.pl, www.um.lodz.pl

2452.3/93
9.02.2015

Z up. STAROSTY

Ireneusz Dymarski
 Podinspektor w Wydziale
 Ogólnego Zarządzania i Instrukcyjności




LEGENDA:

- SR- studzienka rewizyjna
- ZO 1- oczyszczalnia ścieków do 5 RLM
- ZO 2- oczyszczalnia ścieków do 10 RLM
- P50- przepompownia ścieków
- oczyszczonych
- P55- przepompownia ścieków surowych
- SCHN- studnia szklona w nasypie
- K5110- rura PVC Ø110
- K5160- rura PVC Ø160
- Pe32- rura Pe Ø32


2) istniejący budynek mieszkalny

A, B, C, D - tenen obyekty
oprijemljenom.

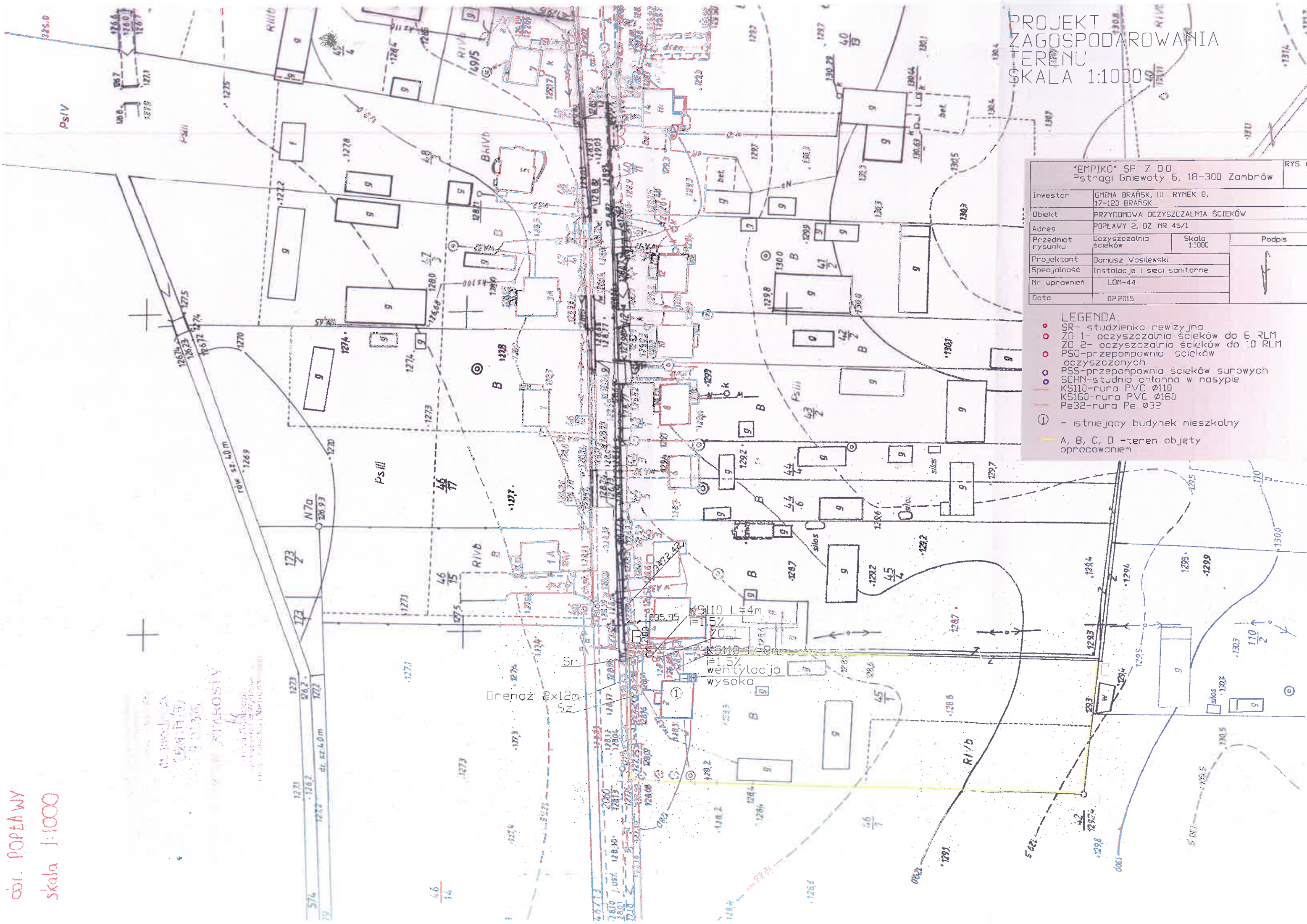
"EMPIKO" SP Z O.O. Pstrągi Gniewoty 6, 18-300 Zambrów			RYS NR
Investor	GMINA BRAŃSK, UL RYMEK 8, 17-120 BRAŃSK		
Objekt	PRZYDOMOWA OCZYSZCZALNIA ŚCIEKÓW		
Adres	OLSZEWIK 16, DZ NR 31, 32/2		
Przedmiot rysunku	Doczyszczalnia ścieków	Skala 1:1000	
Projektant	Dariusz Wasilewski		
Specjalność	Instalacje i sieci sanitarne		
Miejsce uprawnień	1.01-44		
Data	02.2015		

obr. POPŁAWY
skala 1:1000

PROJEKT
ZAGOSPODAROWANIA
TERENU
SKALA 1:1000

"EMPIKO" SP. Z O.O. Pstrągi Gniewoty 6, 18-300 Zambrów				RYS. NR.	
Inwestor	GMINA BRAŃSK, UL. RYNEK 8, 17-120 BRAŃSK				
Obiekt	PRZYMOWA OCZYSZCZALNIA ŚCIEKÓW				
Adres	POPLAWY 2, DZ. NR 45/1				
Przedmiot rysunku	OCZYSZCZALNIA ścieków	Skala 1:1000	Podpis 		
Projektant	Dariusz Wasilewski				
Specjalność	Instalacje i sieci sanitarne				
Nr uprawnień	LOM-44				
Data	02.2015				


- LEGENDA:
- SR - studzienka rewizyjna
 - ZO 1 - oczyszczalnia ścieków do 6 RLM
 - ZO 2 - oczyszczalnia ścieków do 10 RLM
 - PSO - przepompownia ścieków oczyszczonych
 - PSS - przepompownia ścieków surowych
 - SCHN - studnia chłonna w nasypie
 - KS110 - rura PVC Ø110
 - KS160 - rura PVC Ø160
 - Pe32 - rura Pe Ø32
 - ① - istniejący budynek mieszkalny
 - A, B, C, D - teren objęty opracowaniem



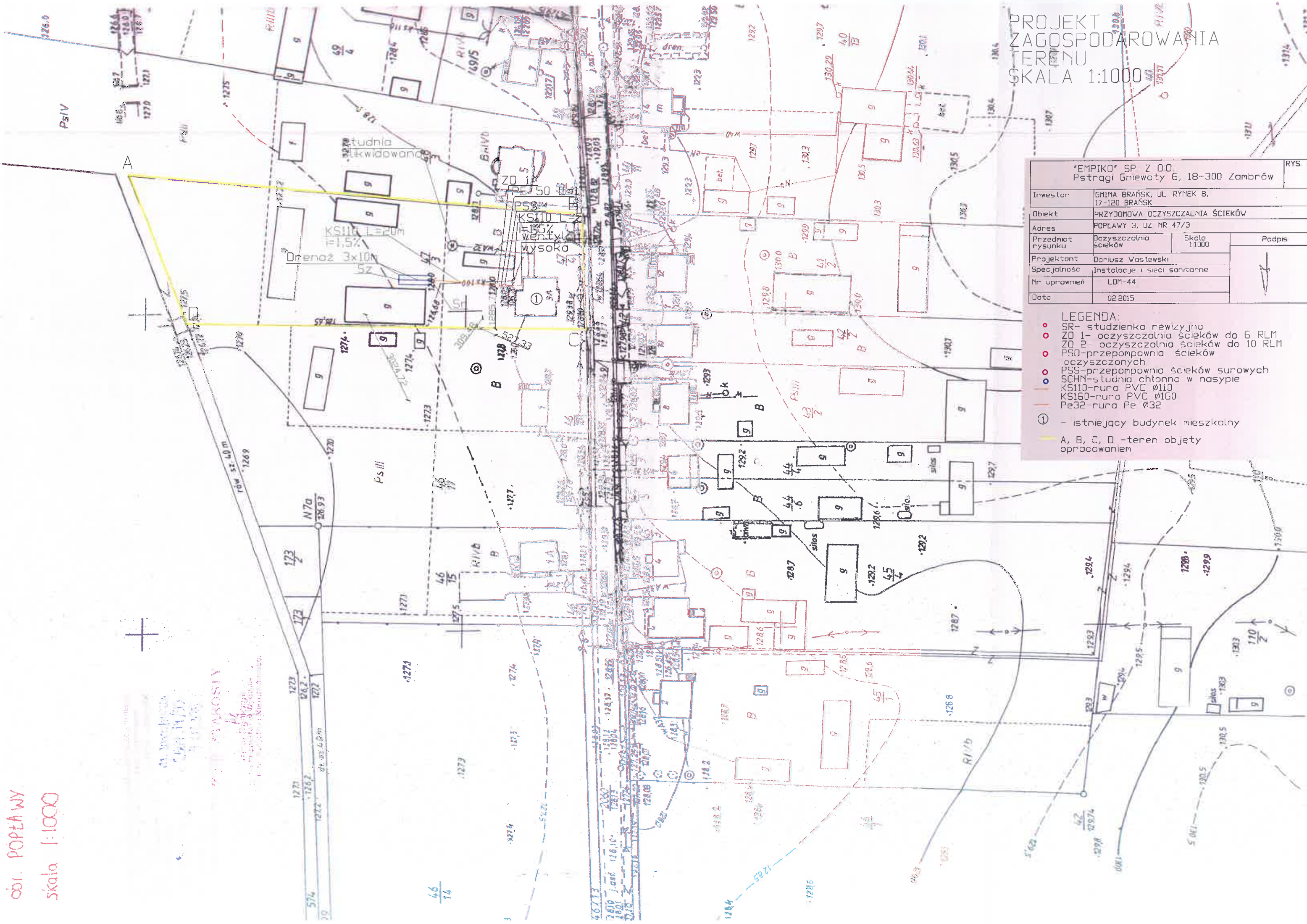
01.05.2015
02.04.14/10
02.03.15
STARSZY
01.05.2015
02.04.14/10
02.03.15
STARSZY

obr. POPEŁAWY
skala 1:1000

PROJEKT
ZAGOSPODAROWANIA
TERENU
SKALA 1:1000

"EMPIKO" SP. Z O.O. Pstrągi Gniewoty 6, 18-300 Zambrów				RYS. NR
Inwestor:	GMINA BRAŃSK, UL. RYNEK 8, 17-120 BRAŃSK			
Obiekt	PRZYMOWA OCZYSZCZALNIA ŚCIEKÓW			
Adres	POPLAWY 3, DZ. NR 47/3			
Przedmiot rysunku	OCZYSZCZALNIA ŚCIEKÓW	Skala 1:1000	<div>Podpis</div> 	
Projektant	Dariusz Wasilewski			
Specjalność	Instalacje i sieci sanitarne			
Nr uprawnień	LOM-44			
Data	02.2015			

- LEGENDA:
- SR- studzienka rewizyjna
 - ZO 1- oczyszczalnia ścieków do 6 RLM
 - ZO 2- oczyszczalnia ścieków do 10 RLM
 - PSO- przepompownia ścieków
oczyszczonych
 - PSS- przepompownia ścieków surowych
 - SCHN- studnia chłonna w nasypie
 - KS110- rura PVC Ø110
 - KS160- rura PVC Ø160
 - Pe32- rura Pe Ø32
 - ① - istniejący budynek mieszkalny
 - A, B, C, D - teren objęty
opracowaniem



PROJEKT
ZAGOSPODAROWANIA
TERENU
SKALA 1:1000

STANOSTAVIČSK

STAROSTY
Jan Szychowiak
Podinspektor w Wydziale
Górnictwa i Katastru i Nieruchomości

LEGENDA

SR - studzienka rewizyjna
ZD 1 - oczyszczalnia ścieków do 6 RLM
ZD 2 - oczyszczalnia ścieków do 10 RLM
PSD - przepompownia ścieków
oczyszczonych
PSS - przepompownia ścieków surowych
SCHN - studnia chłonna w następie
KS110 - rura Pvc Ø110
KS150 - rura PVC Ø150
Pe32 - rura Pe Ø32
Głębokość

istniejący budynek mieszkalny
A, B, C, D - teren objęty
opracowaniem

DRENÁŽ

EMPIKO SP. Z O.O.
Pstrągi Gniwoty 6, 18-300 Zambory

Investor	GMINA BRANSK, UL. RYNEK 8 17-120 BRANSK
Projekt	PRZYDOMOWE PRZECIENIA W ODCIEGACH
Temat	POPRAWY JAKOŚCI PRZECIENIA
Podstawa	WZCZYSTKOWY KONKURS
Projektant Specjalność	Radosław Wasilewski Instalacje sieci sanitarne
Nr uprawnień	L01-114
Data	02.2015r.

PROJEKT
ZAGOSPODAROWANIA
TERENU
SKALA 1:1000

Skala 1:1000

obr. POPŁAWY

LEGENDA:

SR - studzienka rewizyjna
ZO - oczyszczalnia ścieków do 6 RLM
ZO - oczyszczalnia ścieków do 10 RLM
PSO - przepompownia ścieków
oczyszczonych
PSS - przepompownia ścieków surowych
SCHN - studnia chłonna w nasypie
KS110 - rura PVC Ø110
KS160 - rura PVC Ø160
Pe32 - rura Pe Ø32
drenaż

① - istniejący budynek mieszkalny
A, B, C, D - teren objęty opracowaniem

"EMPIKO" SP. Z O.O. Pstrągi Gniewoty 6, 18-300 Zambrów		RYS. NR
Inwestor	GMINA BRAŃSK, UL. RYNEK 8, 17-120 BRAŃSK	
Obiekt	PRZYDOMOWA OCZYSZCZALNIA ŚCIEKÓW	
Adres	POPŁAWY 46, DZ. NR 20/2	
Przedmiot rysunku	Oczyszczalnia ścieków	Skala 1:1000
Projektant	Dariusz Wasilewski	
Specjalność	Instalacje i sieci sanitarne	
Nr uprawnień	LOM-44	
Data	02.2015	
		Podpis

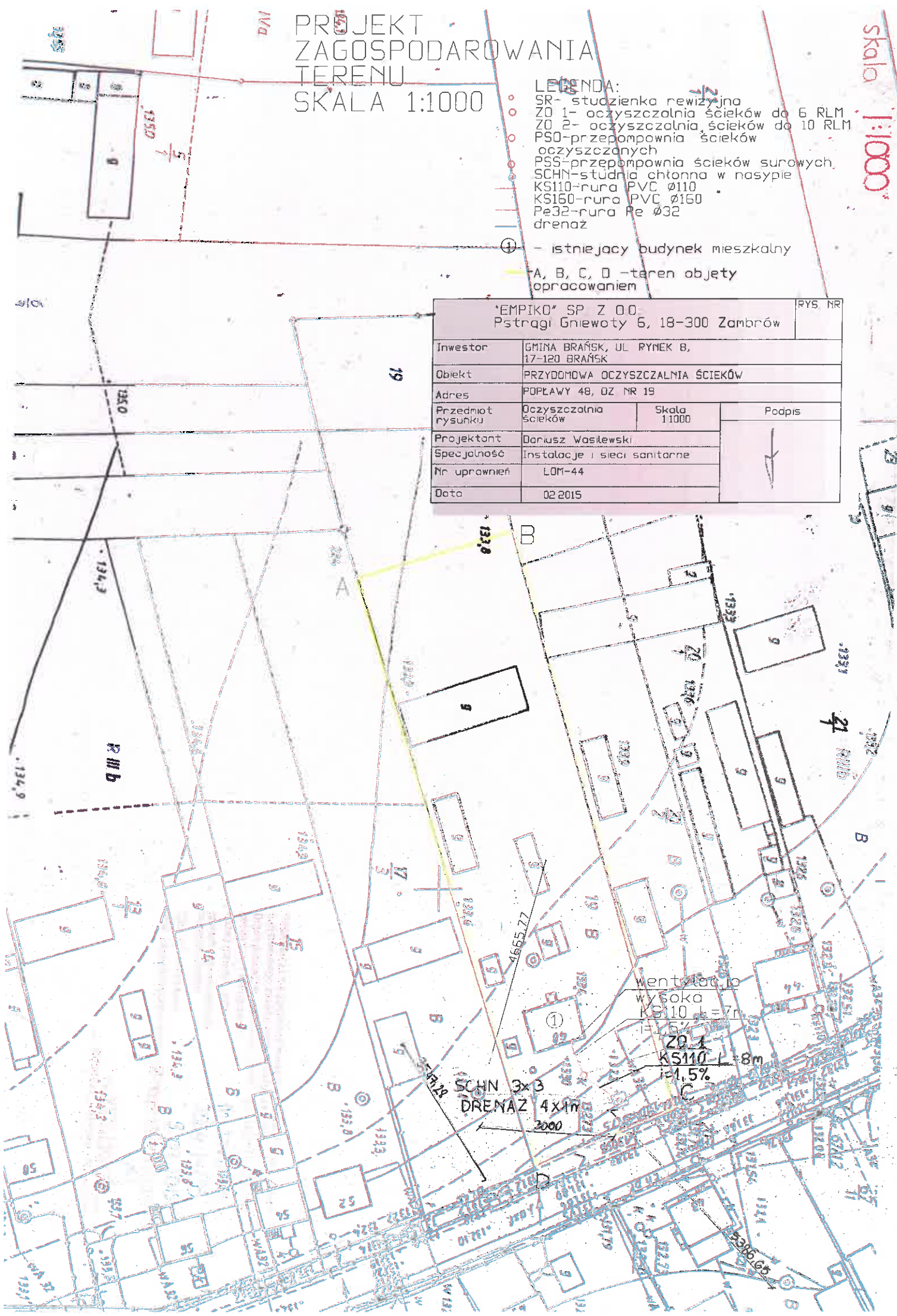


PROJEKT
ZAGOSPODAROWANIA
TERENU
SKALA 1:1000

- LEGENDA:
- SR - studzienka rewizyjna
 - ZO 1 - oczyszczalnia ścieków do 6 RLM
 - ZO 2 - oczyszczalnia ścieków do 10 RLM
 - PSO - przepompownia ścieków oczyszczanych
 - PS5 - przepompownia ścieków surowych
 - SCHN - studnia chłonna w nasypie
 - KS110 - rura PVC Ø110
 - KS160 - rura PVC Ø160
 - Pe32 - rura Pe Ø32
 - drenaz
 - ⊕ - istniejący budynek mieszkalny
 - A, B, C, D - teren objęty opracowaniem


obr. POPŁAWY
Skala 1:1000

"EMPIKO" SP. Z O.O. Pstrągi Gniewoty 6, 18-300 Zambrów		RYS. NR
Inwestor	GMINA BRAŃSK, UL. RYNEK 8, 17-120 BRAŃSK	
Obiekt	PRZYDOMOWA OCZYSZCZALNIA ŚCIEKÓW	
Adres	POPŁAWY 48, OZ NR 19	
Przedmiot rysunku	Oczyszczalnia ścieków	Skala 1:1000
Projektant	Dariusz Wasilewski	
Specjalność	Instalacje i sieci sanitarne	
Nr uprawnień	LOM-44	
Data	02.2015	



obr. POPLAWY
skala 1:1000

PROJEKT
ZAGOSPODAROWANIA
TERENU
SKALA 1:1000

"EMPIKO" SP. Z O.O. Pstrągi Gniewoty 6, 18-300 Zambrów		RYS. NR.
Inwestor	GMINA BRAŃSK, UL. RYNEK 8, 17-120 BRAŃSK	
Obiekt	PRZYDOMOWA OCZYSZCZALNIA ŚCIEKÓW	
Adres	POPLAWY 86, OZ. NR 6/3	
Przedmiot rysunku	Oczyszczalnia ścieków	Skala 1:1000
Projektant	Dariusz Wasilewski	Podpis 
Specjalność	Instalacje i sieci sanitarne	
Nr uprawnień	LOM-44	
Data	02.2015	

LEGENDA

- SR - studzienka rewizyjna
- ZO 1 - oczyszczalnia ścieków do 6 RLM
- ZO 2 - oczyszczalnia ścieków do 10 RLM
- PSO - przepompownia ścieków
oczyszczonych
- PSS - przepompownia ścieków surowych
- SCH - studnia cenna w nasypie
- KS110 - rura PVC Ø110
- KS160 - rura PVC Ø160
- Pe32 - rura Pe Ø32
- arenaż

1 - istniejący budynek mieszkalny
A, B, C, D - teren objęty
opracowaniem

studnia niewykorzystywane
do celów spożywczych

SCH 3x3

PE4932 L=7m

PSO

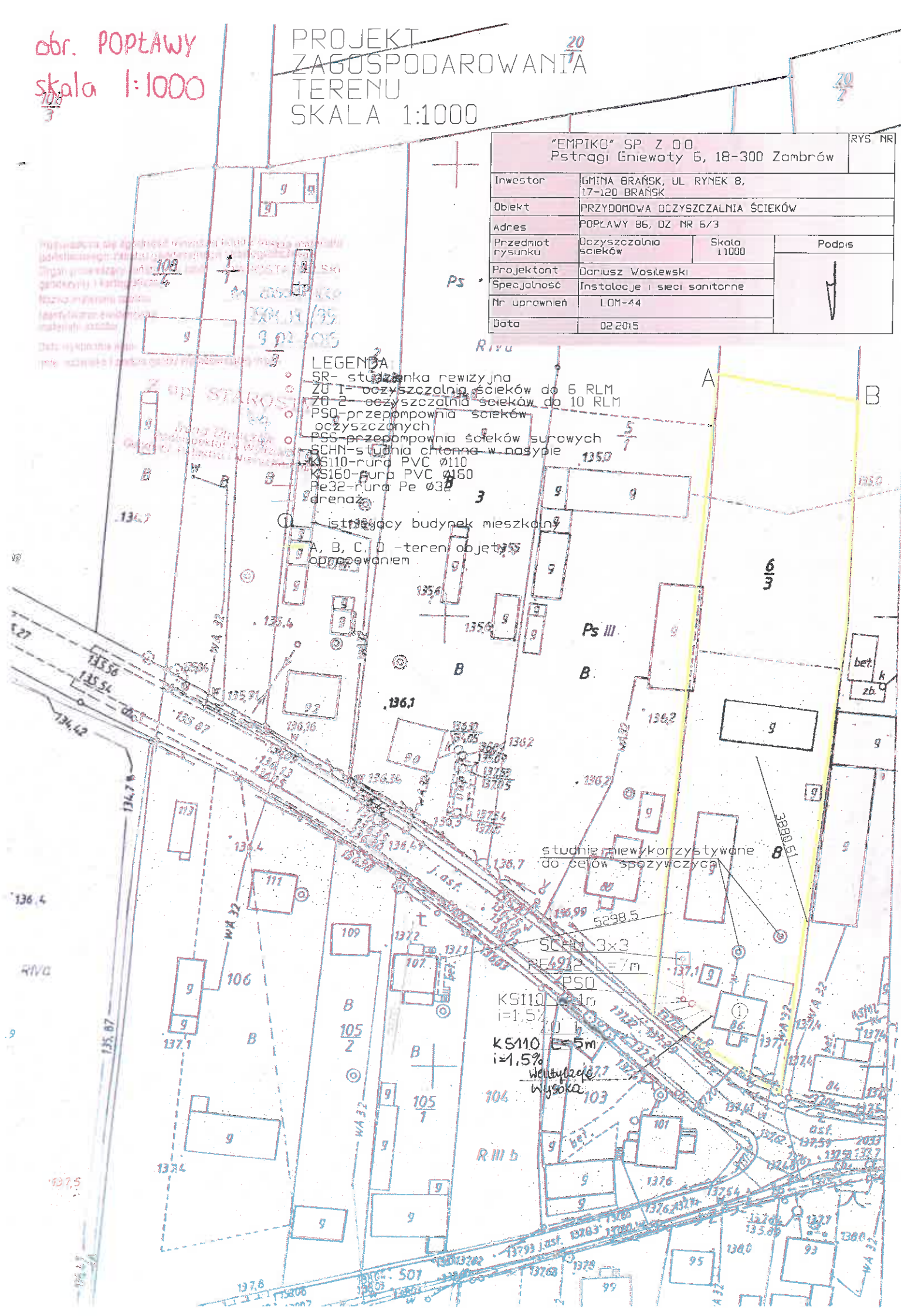
KS110 L=1m

i=1,5%

KS110 L=5m

i=1,5%

Wentylacja
wysoka




obr. POPŁAWY
skala 1:1000

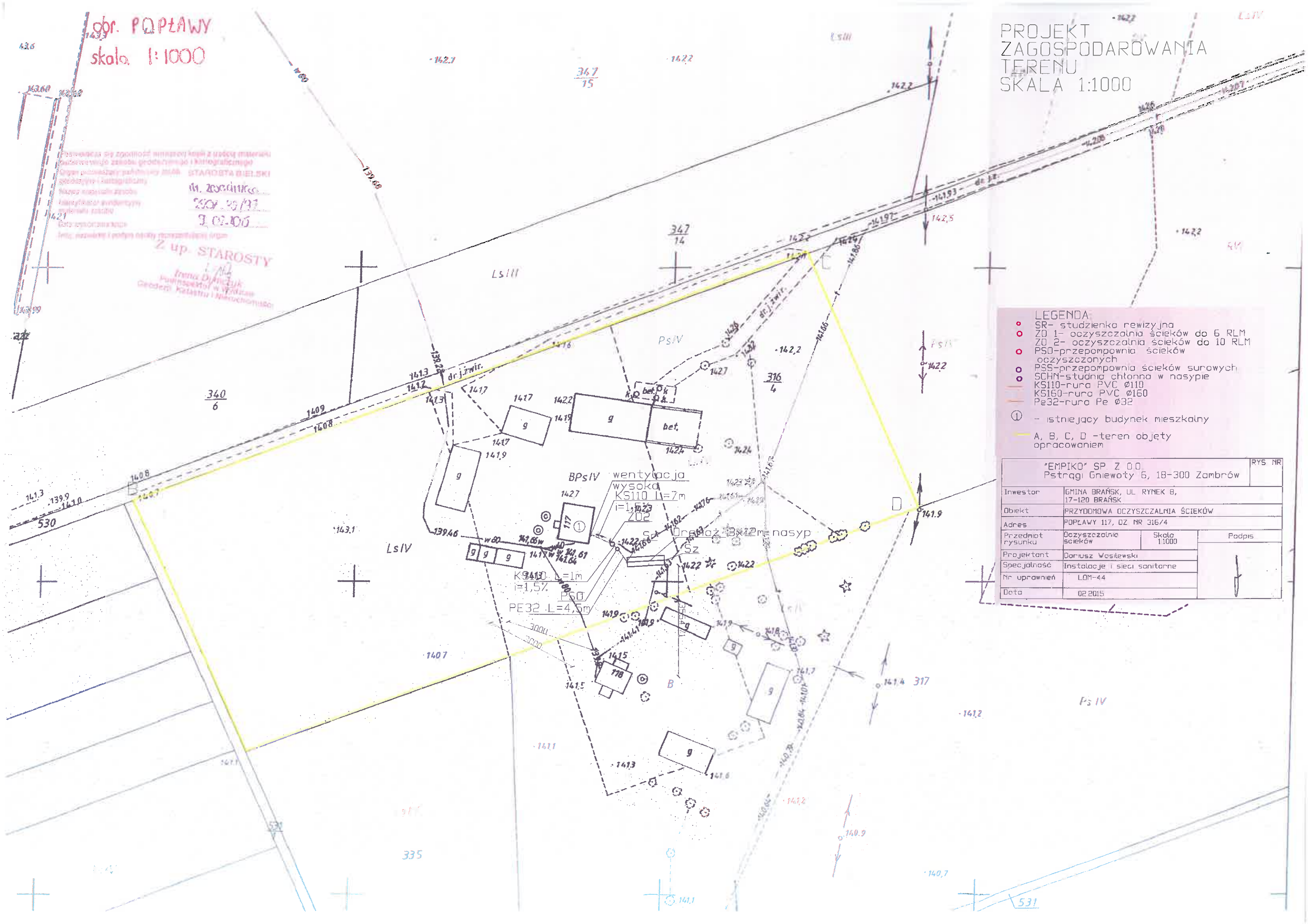
PROJEKT
ZAGOSPODAROWANIA
TERENU
SKALA 1:1000

Przebieg linii zgodny z linią granicą działki z (zgodnie z materiałem
dokumentacyjnym) zasobu geodezyjnego i kartograficznego
Opis: planowany przebieg linii STAROSTA BIELSKI
geodezyjny i kartograficzny
Wzrost: 140,00m
Data: 20.09.1977
Data: 07.10.06

Z up. STAROSTY
Irena Dymczyk
Poufność w Wykazie
Geod. Kształtu i Rozm. 1:1000

- LEGENDA
- SR- studzienka rewizyjna
 - ZO 1- oczyszczalnia ścieków do 6 RLM
 - ZO 2- oczyszczalnia ścieków do 10 RLM
 - PSO- przepompownia ścieków oczyszczonych
 - PSS- przepompownia ścieków surowych
 - SCHN- studnia chtienna w nasypie
 - KS110- rura PVC Ø110
 - KS160- rura PVC Ø160
 - Pe32- rura Pe Ø32
 - ① - istniejący budynek mieszkalny
 - A, B, C, D - teren objęty opracowaniem

"EMPIKO" SP. Z O.O. Pstrągi Gniewoty 6, 18-300 Zambrów				RYS. NR
Inwestor	GMINA BRAŃSK, UL. RYNEK 8, 17-120 BRAŃSK			
Obiekt	PRZYDOMOWA OCZYSZCZALNIA ŚCIEKÓW			
Adres	POPŁAWY 117, DZ. NR 316/4			
Przedmiot rysunku	Oczyszczalnia ścieków	Skala 1:1000	Podpis 	
Projektant	Dariusz Wasilewski			
Specjalność	Instalacje i sieci sanitarne			
Nr uprawnień	LOM-44			
Data	02.2015			



obr. POPTAWY

skala 1:1000

417
5

ANALIZA

2.00 STAJOSY

Pracownia
Inżynierska
Projektowa
i Wykonawcza
Inżynieria Lądowa i Nieruchomości

PROJEKT ZAGOSPODAROWANIA TERENU SKALA 1:1000

LEGENDA

- SR- studzienka rewizyjna
- ZO 1- oczyszczalnia ścieków do 6 RLM
- ZO 2- oczyszczalnia ścieków do 10 RLM
- PSO- przepompownia ścieków oczyszczonych
- PSS- przepompownia ścieków surowych
- SCHN- studnia chłonna w nasypie
- KS110- rura PVC Ø110
- KS160- rura PVC Ø160
- Pe32- rura Pe Ø32
- ① - istniejący budynek mieszkalny
- A, B, C, D - teren objęty opracowaniem

1418
1405
1419

1421
1407
1421

1420

1426

1429

1433

1400,12

1440

1464

1440

1437

1437

1437

1437

1437

1437

1437

1437

1437

1437

1437

1437

1437

1437

1437

PSIV

PSV

BPSV

KS110

LsIV

PE 32 L=5m

PSO

KS110 L=1m

i=1,5%

KS110 L=1m

i=1,5%

KS110 L=3,5m

i=1,5%

KS110 L=17m

i=1,5%

wentylacja

wysoka

SR

SR

SR

SR

SR

SR

SR

SR

SR

SR

SR

SR

SR

SR

SR

SR

SR

SR

SR

SR

SR

SR

SR

SR

SR


SR

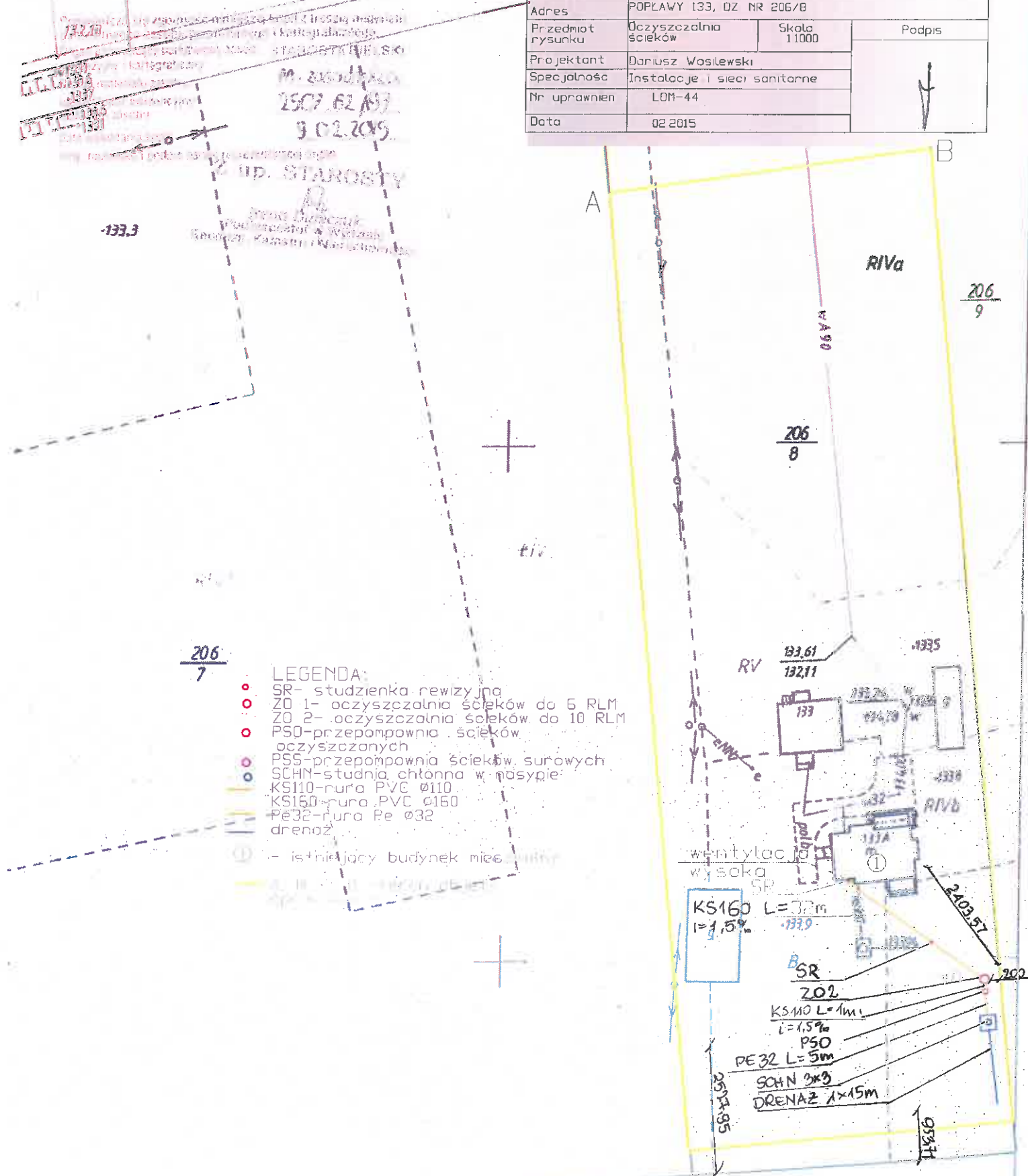
SR

SR

"EMPIKO" SP. Z O.O. Pstragi Gniezoty 6, 18-300 Zambrów				RYS. NR
Investor	GMINA BRĄNSK, UL. RYNEK 8, 17-120 BRĄNSK			
Opis	PRZEDMIOT: ODCZYŚCZALNIA ŚCIEKÓW			
Adres	POPIELNY 121, 02-017-017-5			
Projektant	Oczyszczalnia ścieków	Stacja	Podpis	
Specjalność	Projektowanie i wykonanie			
Nr uprawnień	LOM-AM			
Data	02.2015			

PROJEKT
ZAGOSPODAROWANIA
TERENU
SKALA 1:1000

"EMPIKO" SP Z O.O. Pstrąg Gniwoty 6, 18-300 Zombrów			RYS NR
Investor	GMINA BRAŃSK, UL. RYNEK 8, 17-120 BRAŃSK		
Obiekt	PRZYDOMOWA OCZYSZCZALNIA ŚCIEKÓW		
Adres	POPLAWY 133, OZ NR 206/B		
Przedmiot rysunku	OCZYSZCZALNIA ŚCIEKÓW	Skala 1:1000	
Projektant	Dariusz Wasilewski		
Specjalność	Instalacje i sieci sanitarne		
Nr uprawnień	LOM-44		
Data	02.2015		

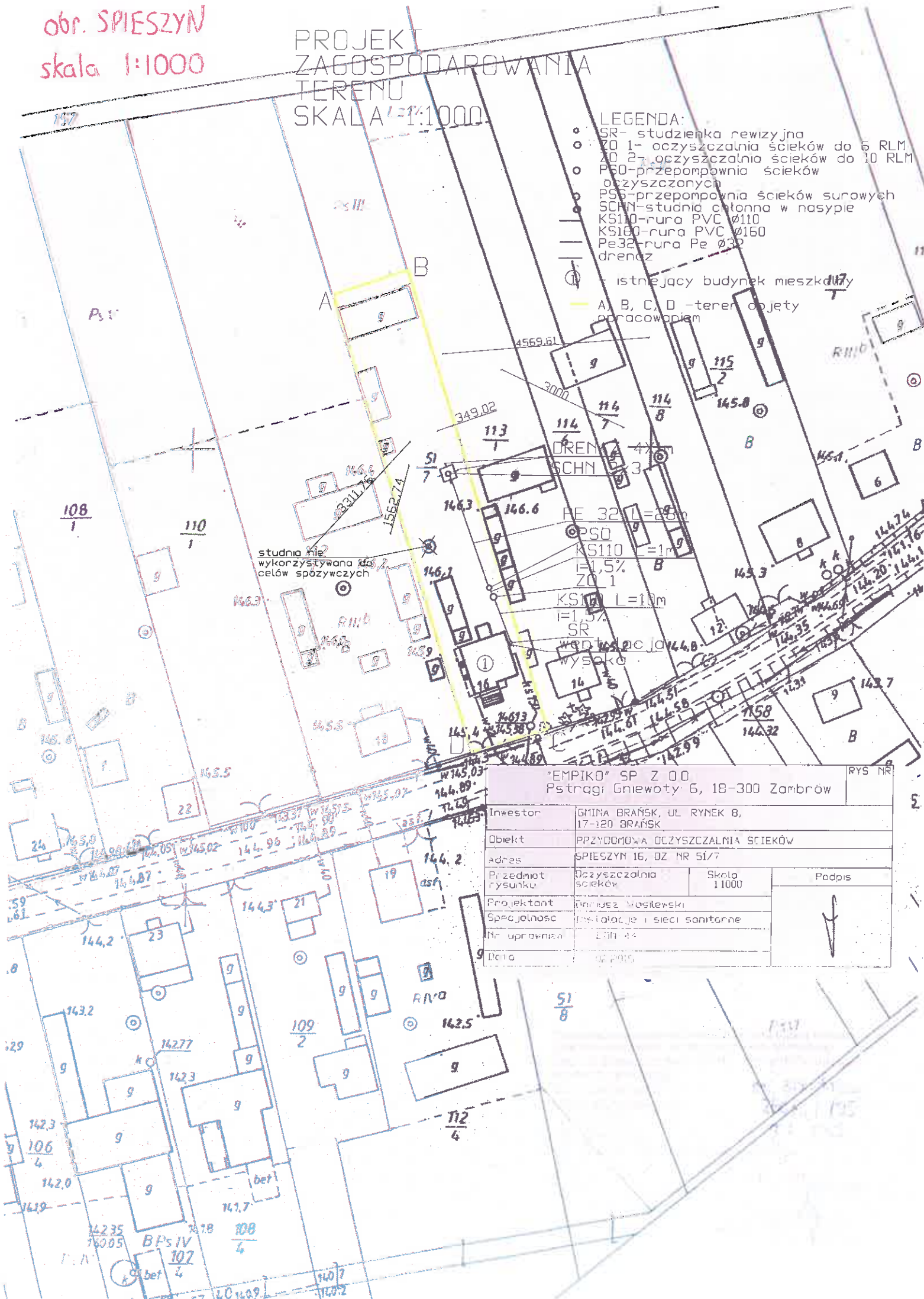


obr. SPIESZYN
skala 1:1000

PROJEKT
ZAGOSPODAROWANIA
TERENU
SKALA 1:1000

- LEGENDA:
- SR - studzienka rewizyjna
 - ZO 1 - oczyszczalnia ścieków do 6 RLM
 - ZO 2 - oczyszczalnia ścieków do 10 RLM
 - PSO - przepompownia ścieków
 - PSO - przepompownia ścieków surowych
 - SCHN - studnia ciekła w nasypie
 - KS110 - rura PVC Ø110
 - KS160 - rura PVC Ø160
 - Pe32 - rura Pe Ø32
 - drenaż

istniejący budynek mieszkalny
A, B, C, D - teren objęty opracowaniem



PROJEKT
ZAGOSPODAROWANIA
TERENU
SKALA 1:1000

ANTENA 2

Z up. STAROSTY


Izabela Dymczyńska
 Podinspektor w Wydziale
 Zarządzania Kadrami i Rekrutacji

LEGENDA

- SR- studzienka rewizyjna
- ZO 1- oczyszczalnia ścieków do 5 RLM
- ZO 2- oczyszczalnia ścieków do 10 RLM
- PS0-przepompownia ścieków oczyszczonych
- PS5-przepompownia ścieków surowych
- SCHN-szczelna chłonna wstępile
- KS110-nura PVC ø110
- KS160-nura PVC ø160
- Pe32-nura Pe ø32
- drenaż

istnieje budynek mieszkalny


A, B, C - teren objęty
opracowaniem

"EMPIKO" SP. Z O.O. Pstrągi Gniewoty 6, 18-300 Zambrów			1623	RYŚ
Investor	GMINA BRAŃSK, UL. RYNEK 8, 17-120 BRAŃSK			
Obiekt	PRZYDOMOWA OCZYSZCZALNIA ŚCIEKÓW			
Adres	SZMURŁY 10, DZ. NR 92			
Przedmiot rysunku	OCZYSZCZALNIA ŚCIEKÓW	Skala 1:1000		
Projektant	Dariusz Wasilewski			
Specjalność	Instalacje i sieci sanitarne			
Nr uprawnień	LDI-44			
Data	08.2015			

PROJEKT
ZAGOSPODAROWANIA
TERENU
SKALA 1:1000

obr. SZMURŁY
skala 1:1000

- LEGENDA**
- SR- studzienka rewizyjna
 - ZO 1- oczyszczalnia ścieków do 5 RLM
 - ZO 2- oczyszczalnia ścieków do 10 RLM
 - P50- przepompownia ścieków oczyszczonych
 - P55- przepompownia ścieków surowych
 - SCHN- studnia chłonna w nasypie
 - K5110- rura PVC Ø110
 - K5160- rura PVC Ø160
 - Pe32- rura Pe Ø32
 - ① - istniejący budynek mieszkalny
 - A, B, C, D - teren objęty opracowaniem

"EMPIKO" SP. Z O.O. Pstrągi Gniewoty 6, 18-300 Zambrow		RYS. NR.
Investor	GNINA BRAŃSK, UL. RYNEK 8, 17-120 BRAŃSK	
Obiekt	PRZYDOMOWA OCZYSZCZALNIA ŚCIEKÓW	
Adres	SZMURŁY 13, DZ. NR 337	
Przedmiot rysunku	Oczyszczalnia ścieków	Skala 1:1000
Projektant	Dariusz Woślewski	Podpis 
Specjalność	Instalacje i sieci sanitarne	
Nr. uprawnień	LOM-44	
Data	02.2015	

PROJEKT
ZAGOSPODAROWANIA
TERENU
SKALA 1:1000

- LEGENDA:
- SR- studzienka rewizyjna
 - ZO 1- oczyszczalnia ścieków do 6 RLM
 - ZO 2- oczyszczalnia ścieków do 10 RLM
 - PSO- przepompownia ścieków oczyszczonych
 - PSS- przepompownia ścieków surowych
 - SCHN- studnia chtienna w nasypie
 - KS110- rura PVC Ø110
 - KS160- rura PVC Ø160
 - Pe32- rura Pe Ø32
 - ① - istniejący budynek mieszkalny
 - A, B, C, D - teren objęty opracowaniem

"EMPIKO" SP Z O.O. Pstrągi Gniewoty 6, 18-300 Zambrów			RYS. NR
Inwestor	GMINA BRAŃSK, UL. RYNEK 8, 17-120 BRAŃSK		
Obiekt	PRZYMOWA OCZYSZCZALNIA ŚCIEKÓW		
Adres	SZMURŁY 15, OZ NR 335, 336		
Przedmiot rysunku	Oczyszczalnia ścieków	Skala 1:1000	Podpis
Projektant	Dariusz Wasilewski		
Specjalność	Instalacje i sieci sanitarne		
Nr uprawnień	LOM-44		
Data	02.2015		

obr. SZMURŁY
skala 1:1000



obr. SZMURZY
skala 1:1000

PROJEKT
ZAGOSPODAROWANIA
TERENU
SKALA 1:1000

- LEGENDA:
- SR- studzienka rewizyjna
 - ZO 1- oczyszczalnia ścieków do 6 RLM
 - ZO 2- oczyszczalnia ścieków do 10 RLM
 - PSO- przepompownia ścieków oczyszczonych
 - PSS- przepompownia ścieków surowych
 - SCHN- studnia ciekła w nasypie
 - KS110- rura PVC Ø110
 - KS160- rura PVC Ø160
 - Pe32- rura Pe Ø32
 - ① - istniejący budynek mieszkalny
 - A, B, C, D - teren objęty opracowaniem

"EMPIKO" SP. Z O.O. Pstrąg Gniwoty 5, 18-300 Zambrów		RYS NR
Inwestor	GINA BRAŃSK, UL. RYNEK 8, 17-120 BRAŃSK	
Obiekt	PRZYMOWA OCZYSZCZALNIA ŚCIEKÓW	
Adres	SZMURZY 28, OZ NR 83	
Przedmiot rysunku	Oczyszczalnia ścieków	Skala 1:1000
Projektant	Dariusz Wasilewski	Podpis ↓
Specjalność	Instalacje i sieci sanitarne	
Nr uprawnień	LOM-44	
Data	02.2015	



obr. SZMURŁY
skala 1:1000

PROJEKT
ZAGOSPODAROWANIA
TERENU
SKALA 1:1000

LEGENDA:

- SR - studzienka rewizyjna
- ZO 1 - oczyszczalnia ścieków do 6 RLM
- ZO 2 - oczyszczalnia ścieków do 10 RLM
- PSO - przepompownia ścieków oczyszczonych
- PSS - przepompownia ścieków surowych
- SCHN - studnia chłonna w nasypie
- KS110 - rura PVC Ø110
- KS160 - rura PVC Ø160
- Pe32 - rura Pe Ø32

① - istniejący budynek mieszkalny

A, B, C, D - teren objęty opracowaniem

"EMPIKO" SP. Z O.O.
Pstrągi Gniewoty 6, 18-300 Zambrów

RYS. NR

Investor	GMINA BRAŃSK, UL. RYNEK 8, 17-120 BRAŃSK		
Obiekt	PRZYDOMOWA OCZYSZCZALNIA ŚCIEKÓW		
Adres	SZMURŁY 44, DZ. NR 75		
Przeznaczenie rysunku	Oczyszczalnia ścieków	Skala 1:1000	Podpis
Projektant	Dariusz Wasilewski		
Specjalność	Instalacje i sieci sanitarne		
Nr uprawnień	LOM-44		
Data	02.2015		



PROJEKT
ZAGOSPODAROWANIA
TERENU
SKALA 1:4000

