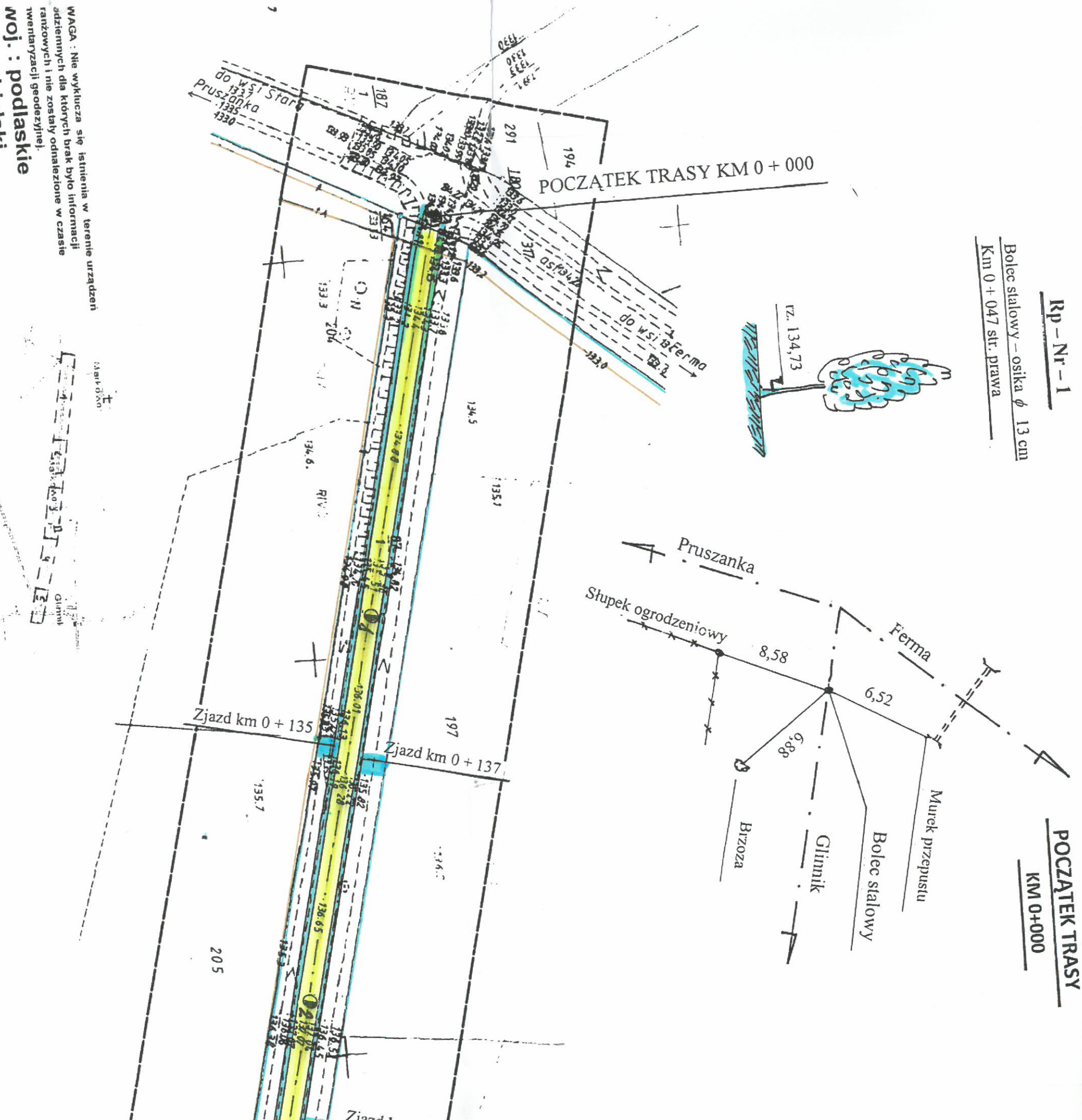


Rp - Nr - 1

Bolec stalowy - osika ϕ 13 cm
Km 0 + 047 str. prawa

POCZĄTEK TRASY
KM 0+000



woj. : podlaskie
gmina : Brańsk
 obiekt : dr. Markowo -
Glinnik
Arkusz 1 (5)

Mapa zasadnicza

Skala 1:1000

Wzórnik aktualny na dzień 23.09.2010 r.
WYKONAWCA Geodetyjno-Kartograficzna s.c.
"WROBEL" Pracownia Geodetyjno-Kartograficzna s.c.
J. Wojskowiak, I. Wrobel, A. Dąbrowski, Z. Kruszowski
Białeśk Podlaski ul. Mickiewicza 50/54 tel. 85-7302805
L.k.s.rob.181/110

Geodeta uprawniony
Andrzej Dąbrowski
opieku

STAROSTWO POWIATOWE W BIELSKU PODLASKIM
POMIATOWY OŚRODEK DOKUMENTACJI GEODEZYJNEJ I KARTOGRAFICZNEJ
dokonano aktualizacji treści mapy zasadniczej
powiatowego w dniu: 15.10.2010 r

W obszarze oznaczonym linią - - - - - wykonano aktualizację treści mapy zasadniczej. Dokumenty z pomiaru uzupełniającego 87/08 to do zasobu powiatowego w dniu: 15.10.2010 r.
zawiedzionej w dniu 24.01.2010 r. Niniejsza mapa może służyć do celów projektowych.

Projektowane obiekty budowlane wymagające pozwolenia na budowę podlegają wytyczeniu i inwentaryzacji i inwentaryzacji przez jednostkę wykonawcą geodezyjnego lub osoby fizyczne posiadające zezwolenie na wykonywanie robót geodezyjnych.

Mapa zasadnicza: 255.132,252,254, 255.141,213,214,223, 255.143,021, 255.143,022

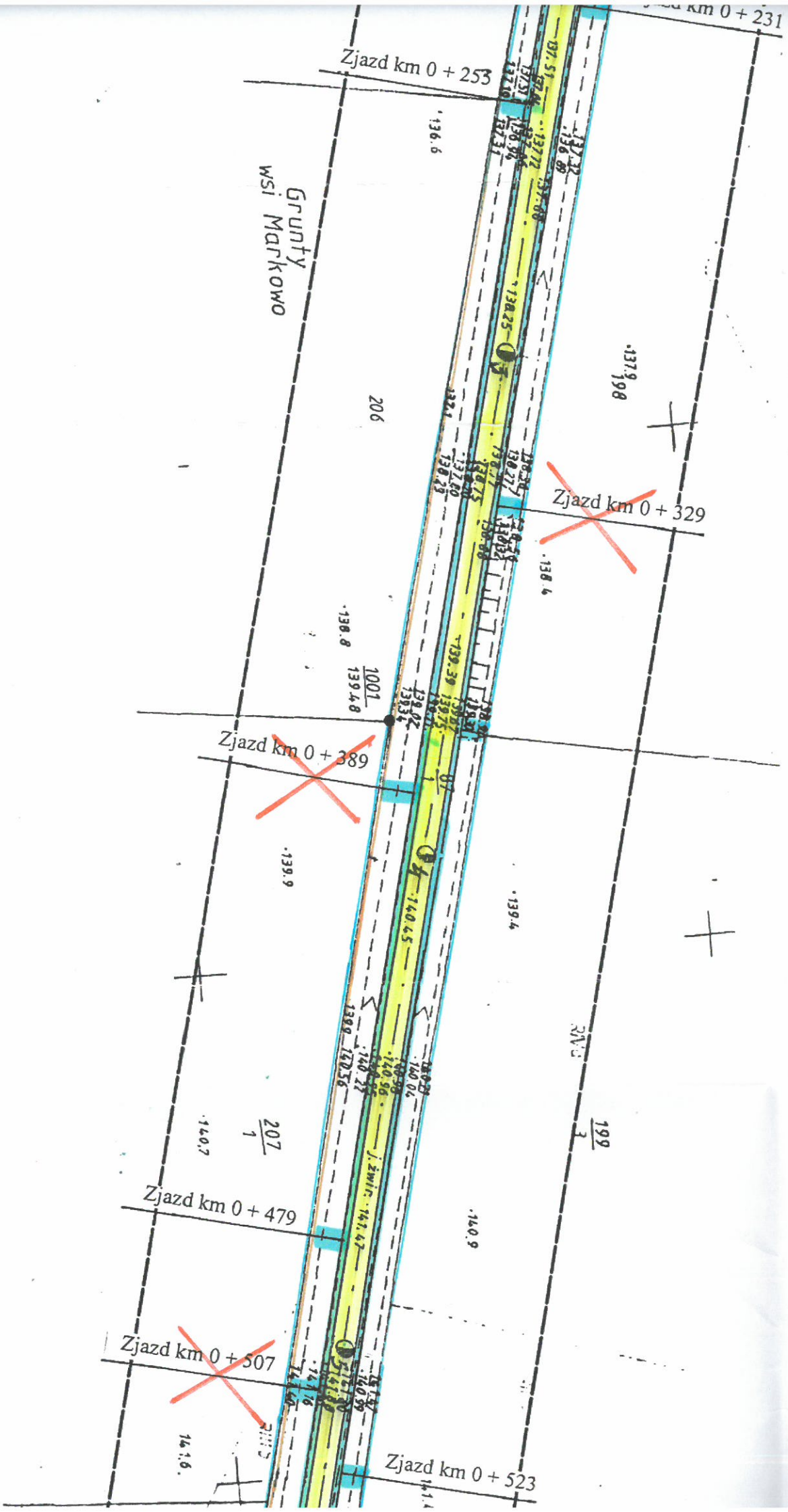
Z up. Starosty
Irena Dymczyńska
Podinspektor w Wydziale
Geodezji, Katastru i Inwentaryzacji

Wykaz punktów geodezyjnych podlegających ochronie

Nr punktu

Pokozenie punktu

PLAN SYTUACYJNY
DROGA MARKOWO - GLINNIK
SKALA 1:1000



- OZNACZENIA:**
- NAWIERZCHNIA Z MASY ASFALTOWEJ
 - POBOCZA GRUNTOWE
 - SIEĆ WODOCIĄGOWA
 - SIEĆ TELEKOMUNIKACYJNA
 - GRANICA PASA DROGOWEGO

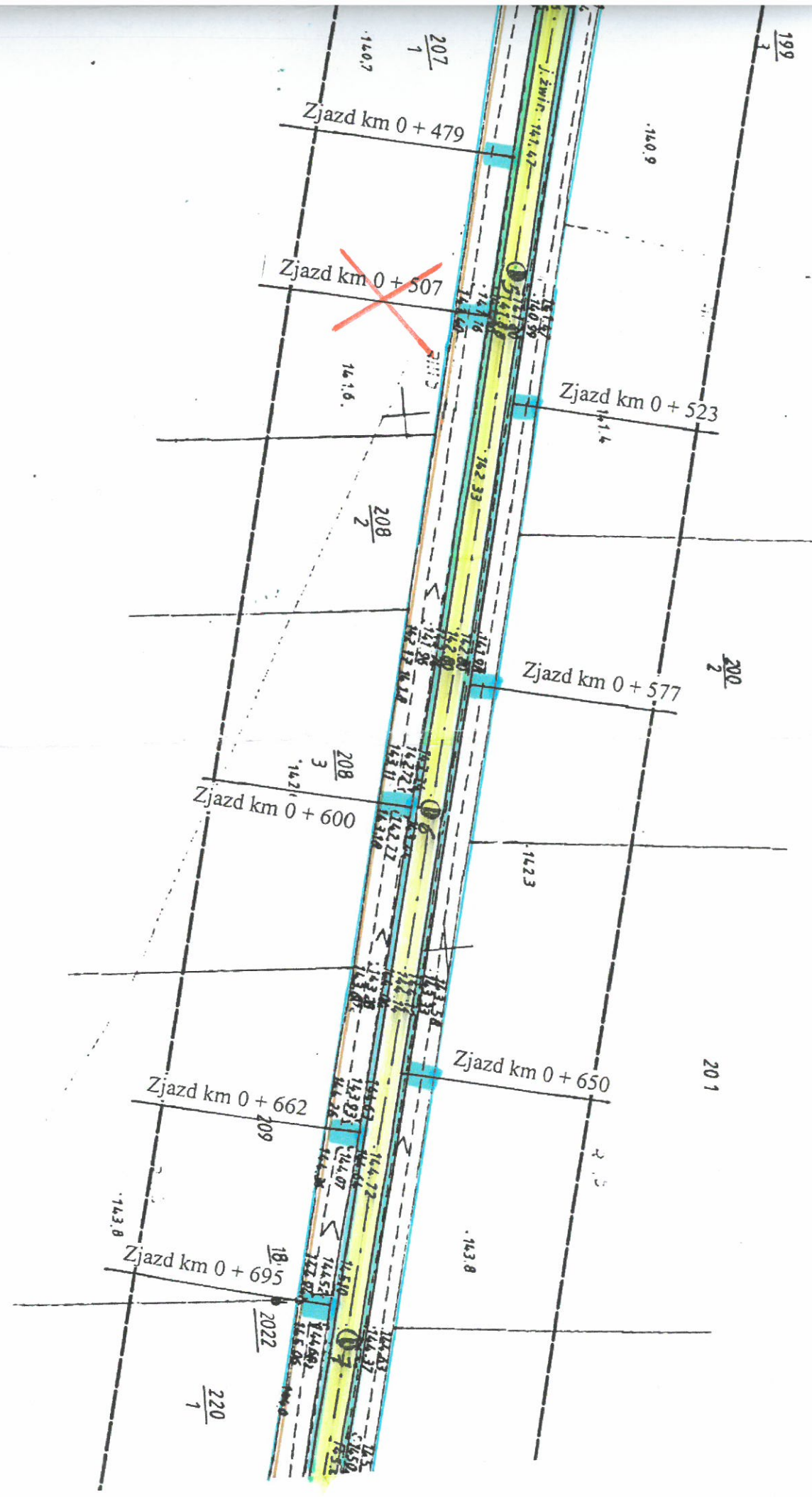
przebudowa drogi

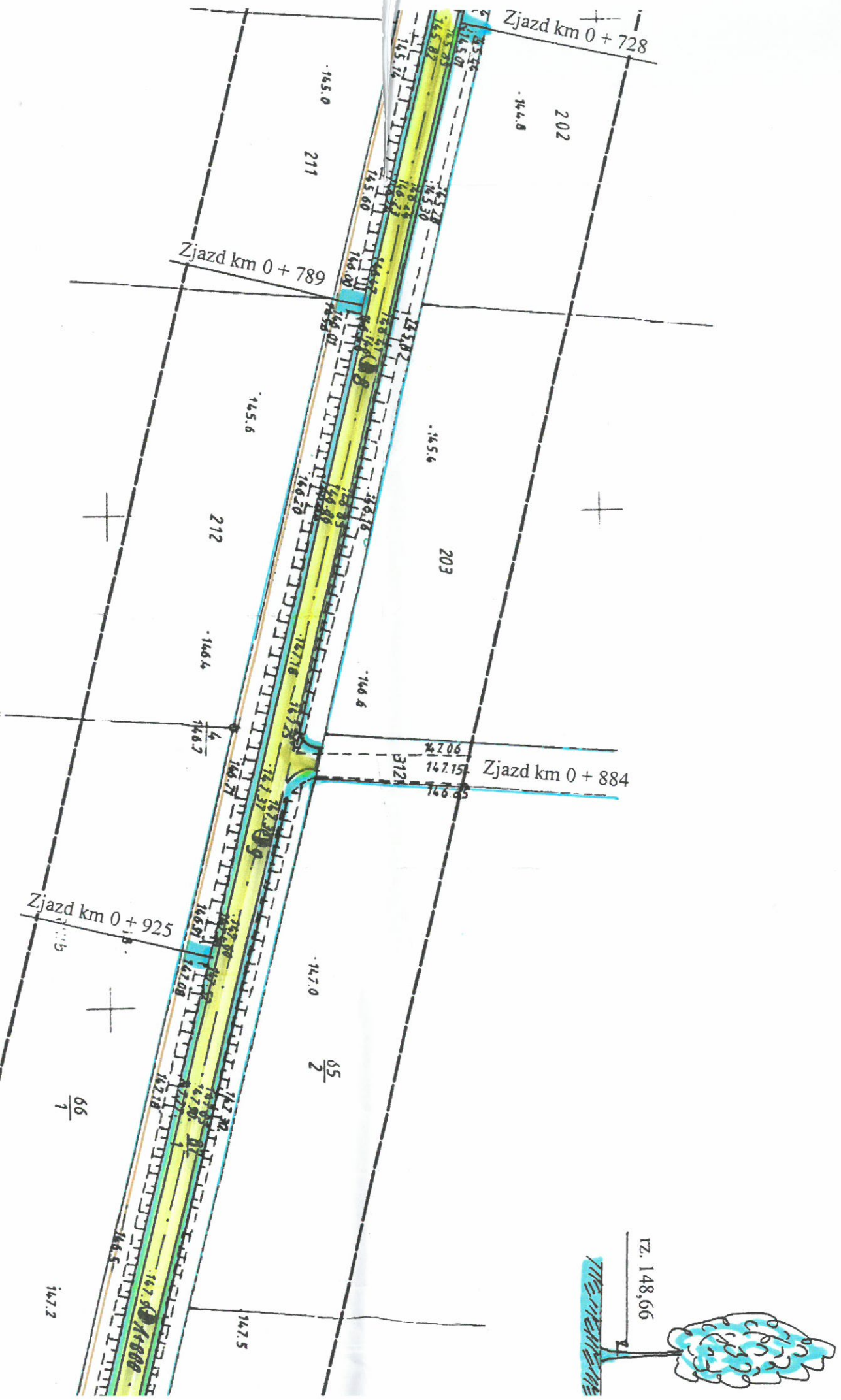
82/10

Brzeź Podolecki 2010.12.29

Z. up. STAROSTY

mgr inż. Jankowiak K. Łączyński
Przewodniczący zespołu projektowego
Dokumentacja Projektowa





X : Nie wykluca się istnienia w terenie urządzeń
mnych dla których brak było informacji
wych i nie zostały odnalezione w czasie
ryzacji geodezyjnej.

Podlaskie

v. : bielski

ra : Brańsk

ekt : dr. Markowo -

nik

(usz 2 (5))

Mapa zasadnicza

Skala 1:1000

nik aktualny na dzień 23.09.2010 r

WYKONAWCA

BEL' Pracownia Geodezyjno-Kartograficzna s.c.
Koszkowice, I. Mrobel, A. Dąbrowski, Z. Krasowski,
sk Podlaski ul. Mickiewicza 50/54 tel. 85-7302805
rob.181/10

Geodeta uprawniony

Andrzej Dąbrowski
oprac. okno

STAROSTWO POWIATOWE W BIELSKU PODLASKIM
POMIAROWY OŚRODEK DOKUMENTACJI GEODEZYJNEJ I KARTOGRAFICZNEJ

Wzarte oznaczeniem linią - - - - - dokonano aktualizacji treści mapy zasadniczej i
menty z pomiaru uzupełniającego, przyjęto do zasobu powiatowego w dniu.....15.10.2010 i
decyjonojowano pod nr2451-8/2010.....

ejsza mapa może służyć do celów projektowych.

towne obiekty budowlane wymagające pozwolenia na budowę podlegają wytyczeniu i inwentaryzacji
otawczej przez jednostkę wykonawstwa geodezyjnego lub osoby fizyczne posiadające zezwolenie na
ywanie robót geodezyjnych.

i zasadnicza: 255.132.252,254, 255.141.213,214,223, 255.143.021, 255.143.022

Z up. Starosty

Irena Dymczyk

Podlaskie
Geodezji Kastru i Miaruokności

Wykaz punktów geodezyjnych podlegających ochronie

Nr punktu

Pokozenie punktu

Nr punktu

Pokozenie punktu

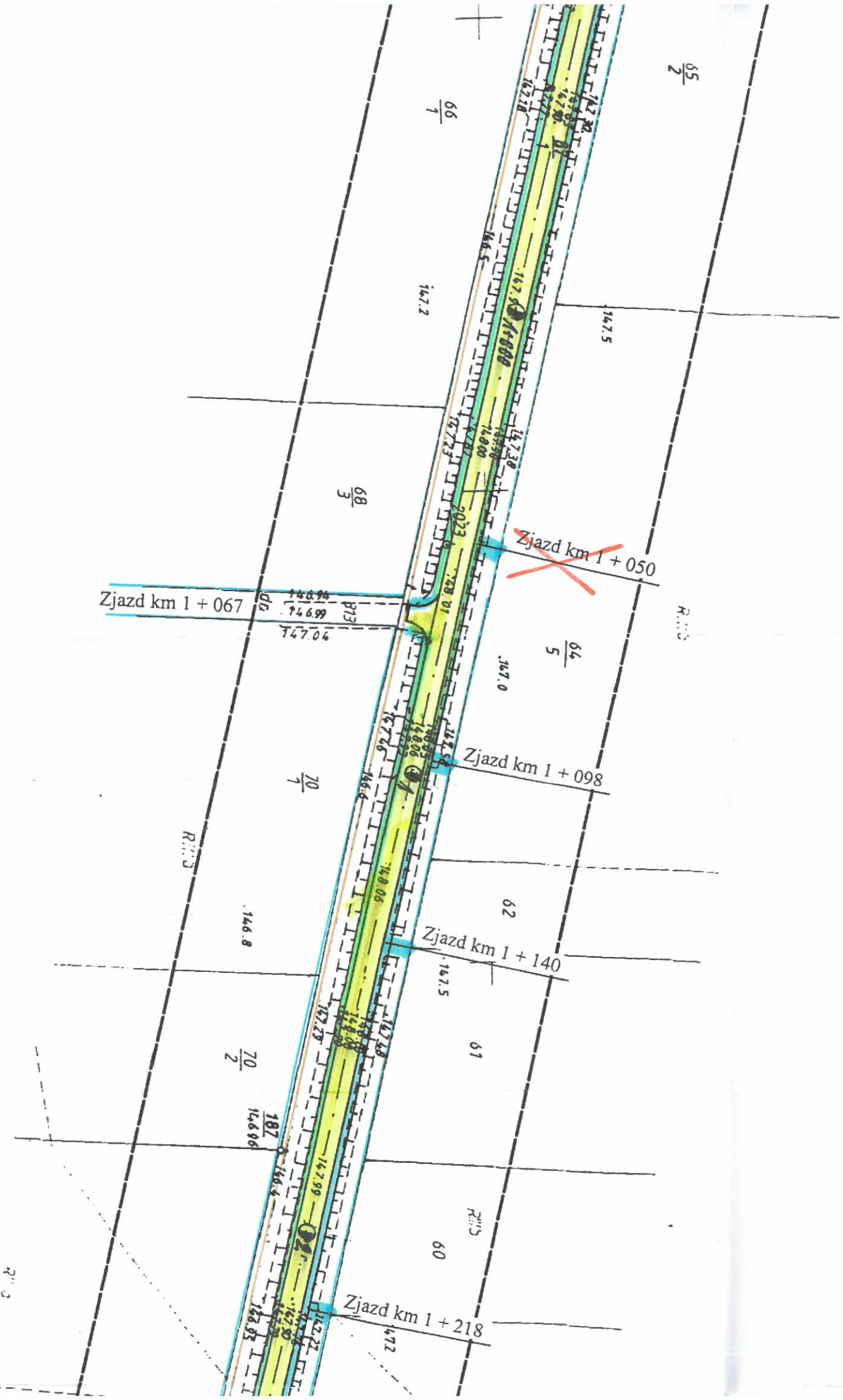
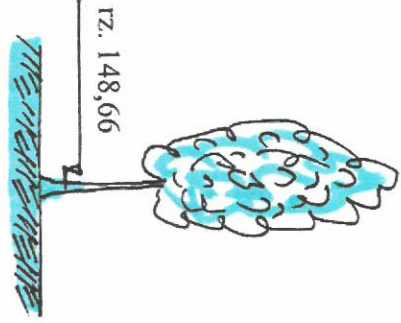
1401

Na geodezyjny działek -#-

206-20741-8741

Rp - Nr - 2

Bolec stalowy - wierzba ϕ 15 cm
Km 1 + 001 str. lewa



Wzrost: 1,70 m
Ciężar: 1,20 t
Prędkość: 1,50 km/h
Ciężar: 1,20 t
Prędkość: 1,50 km/h
Ciężar: 1,20 t
Prędkość: 1,50 km/h
Ciężar: 1,20 t
Prędkość: 1,50 km/h

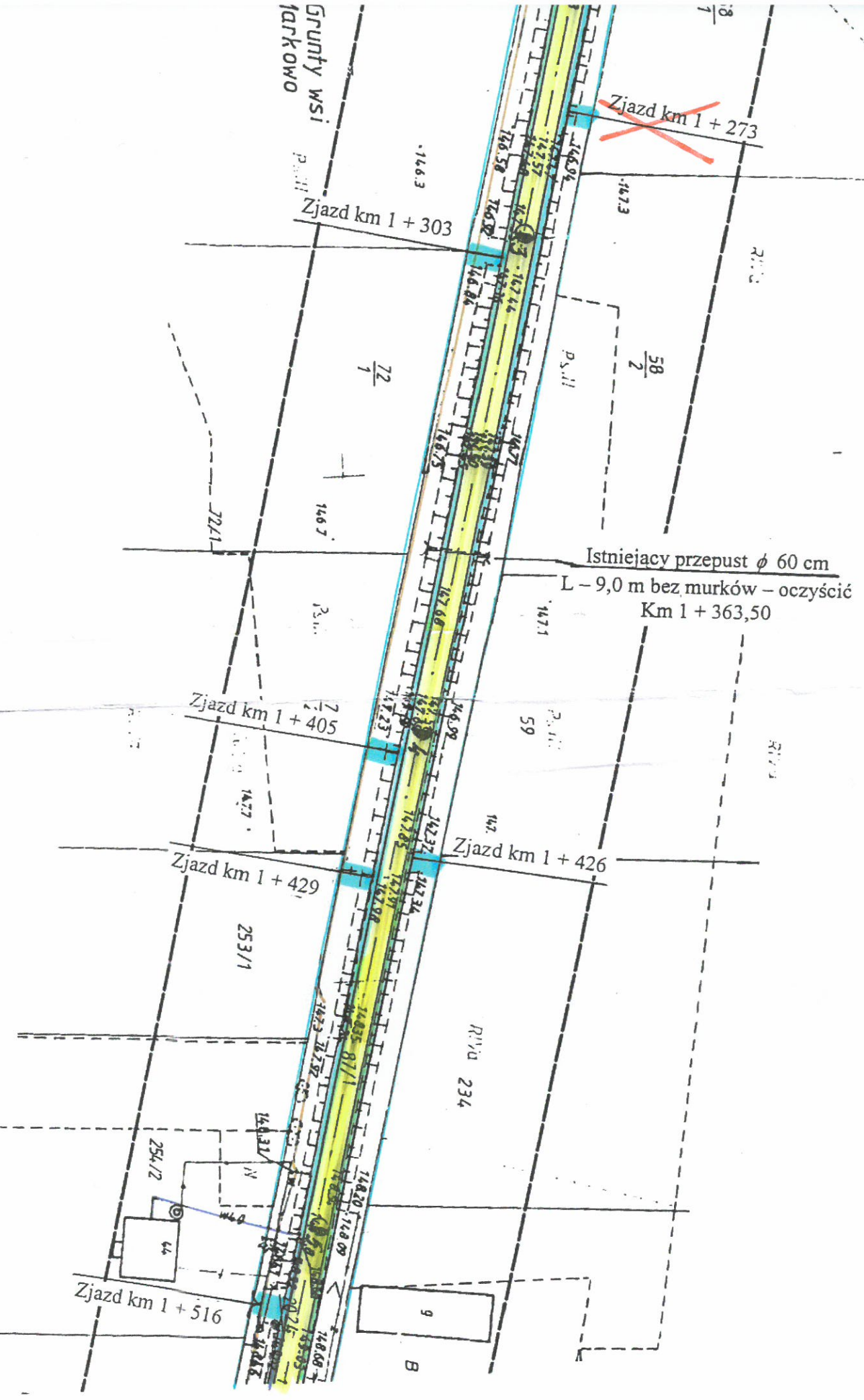
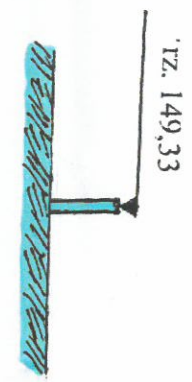
Biuro Pod...
(adres: ...)

21.3

rebudowa chwy

Z. up. STAROSTY
mgr inż. J. Kosiński, K. Łabęcki, P. Kozłowski
Przewodniczący zespołu projektowego
Dokumento- i Biuletynowej

Rp - Nr - 3
Hydrant
Km 1 + 490 str. prawa

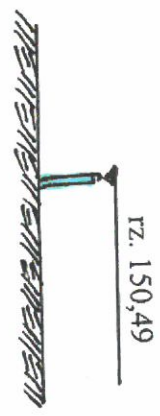


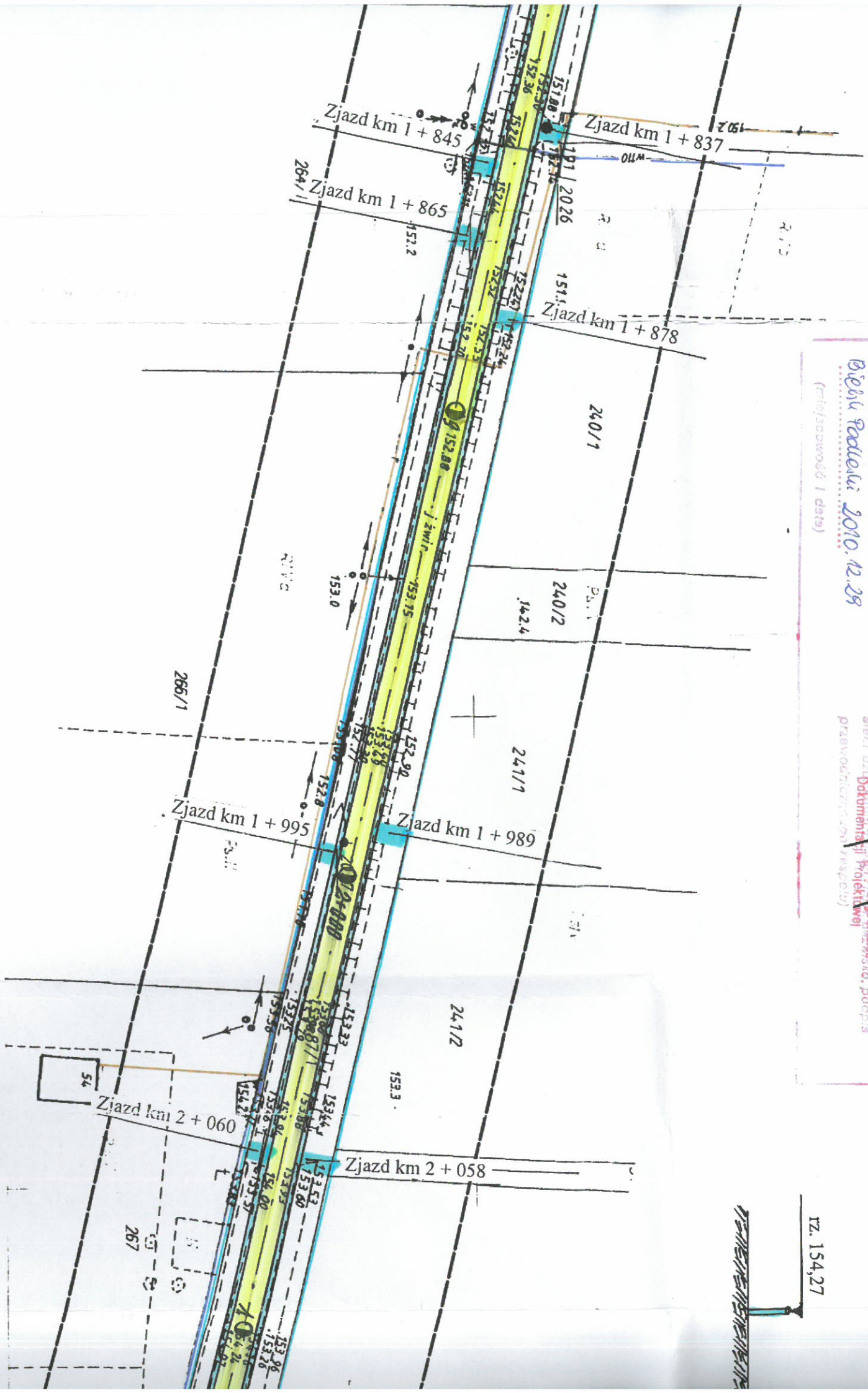
Aleksander Golabiecki
Ur. bud. z S. 3 ust. 2 pkt 2 i 3
Zarz. nr 195 Min. Kom.
N. WZDP-8-445/310, 311/66



Rp - Nr - 4

Hydrant
 Km 1 + 598 str. prawa





Przebudowa drogi

82/10

(tytuł, cennik)

Bielu Paletki 2010. 12. 29

(miejscowość i data)

Z up. STAROSTY

(org. i nazwa jednostki, imię i nazwisko, stanowisko, podpis, data)

Przewodniczący zespołu nadzoru nad realizacją projektu

(nazwa i adres jednostki, imię i nazwisko, stanowisko, podpis, data)

Dokumentacja Projektowa

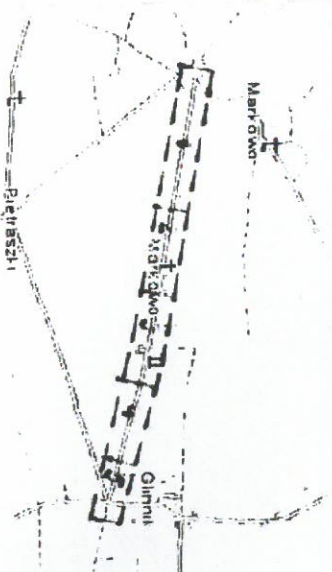
(nazwa i adres jednostki, imię i nazwisko, stanowisko, podpis, data)

Rp - Nr - 5

**Hydrant
Km 2 + 045 str. prawa**

rz. 154,27

UWAGA : Nie wyłącza się istnienia w terenie urządzeń podziemnych dla których brak było informacji branzowych i nie zostały odnalezione w czasie inwentaryzacji geodezyjnej.
woj. : podlaskie
pow. : bielski
gmina : Brańsk
obiekt : dr. Markowo - Glinnik
Arkusz 3 (5)



Mapa zasadnicza

Skala 1:1000

Wtórnik aktualny na dzień 23.09.2010 r

WYKONAWCA

"PROBERT" Pracownia Geodezyjno-Kartograficzna s.c.
 ul. Wójcickiego, 1. Wrobel, A. Dąbrowski, Z. Krasowski,
 Bielsk Podlaski ul. Mickiewicza 50/54 tel. 85-7302805
 L.k.s.rob.181/10

Geodeta uprawniony
 Andrzej Dąbrowski
 nr. 6880

STAROSTWO POWIATOWE W BIELSKU PODLASKIM
 POWIATOWY OŚRODEK DOKUMENTACJI GEODEZYJNEJ I KARTOGRAFICZNEJ

W obszarze oznaczonym linią - - - - - dokonano aktualizacji treści mapy zasadniczej i Dokumenty z pomiaru uzupełniającego przyjęto do zasobu powiatowego w dniu 15.10.2010 i zaewidencjonowano pod nr 24.51-81202.....
Niniejsza mapa może służyć do celów projektowych.

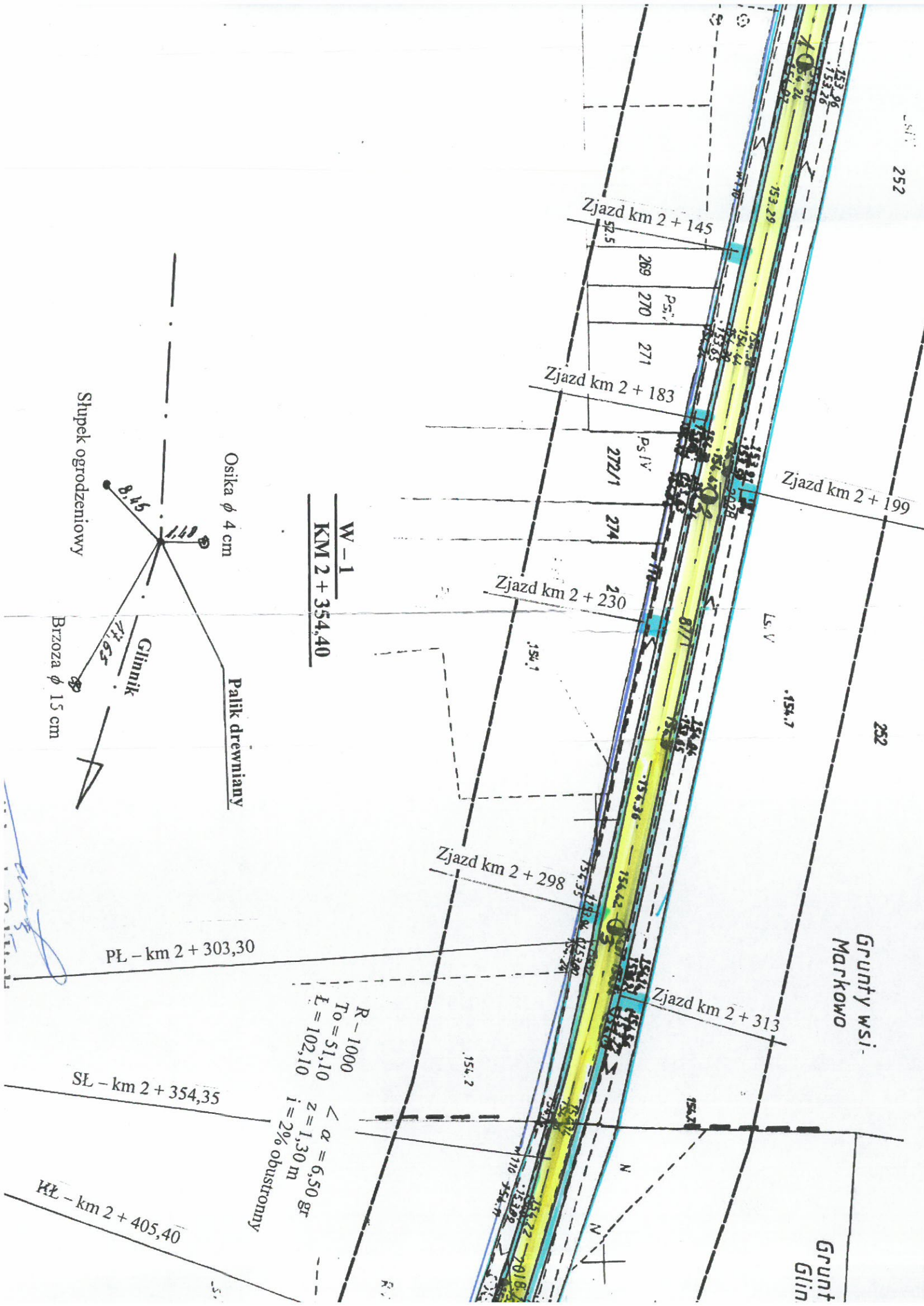
Projektowane obiekty budowlane wymagające pozwolenia na budowę podlegają wytyczeniu i inwentaryzacji powykonalowej przez jednostkę wykonawstwa geodezyjnego lub osoby fizyczne posiadające zezwolenie na wykonywanie robót geodezyjnych.

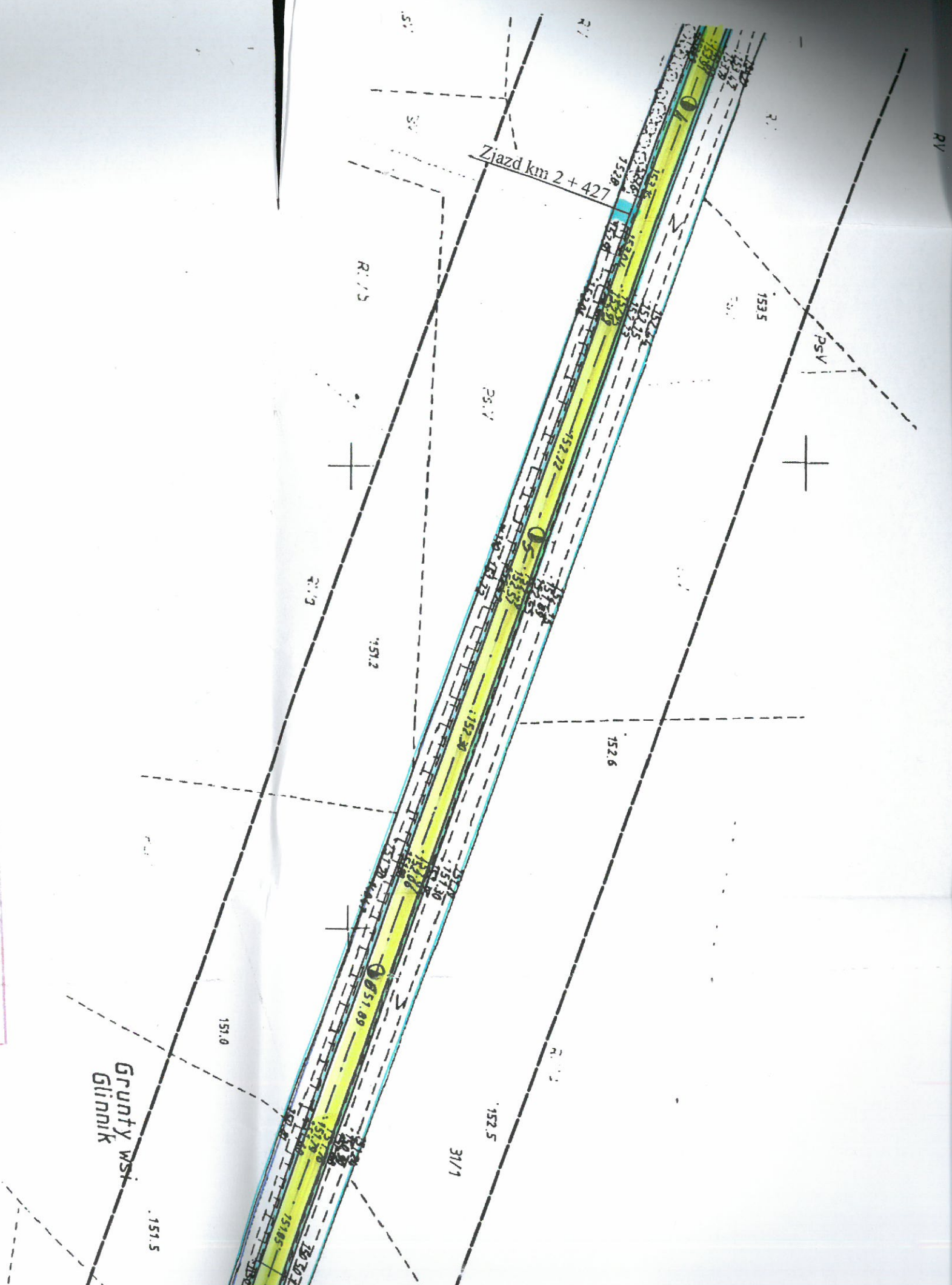
Mapa zasadnicza: 255.132.252, 254, 255.141.213, 214, 223, 255.143.021, 255.143.022

Z up. Starosty
 (Irena Dymczyk)
 Irena Dymczyk
 Podinspektor w Wydziale
 Geodezji Krastru i Niemożności

Wykaz punktów geodezyjnych podlegających ochronie

Nr punktu	Położenie punktu	Nr punktu	Położenie punktu
+401	Na granicy działek nr 206-207/1, 87/1		
+112	W działce nr 139, skrzyżowanie drogi Markowo-Glinnik, Brańsk-Glinnik		





przebudowa drogi

Z up. STABOŚTY

(oryg. inż. Jan Kozłowski, Łódź, Przewodniczący, z zespołu Urzędników Służby Dokum. i Arch. Projektowej, przy ul. Przewodniczącego, 20-030)

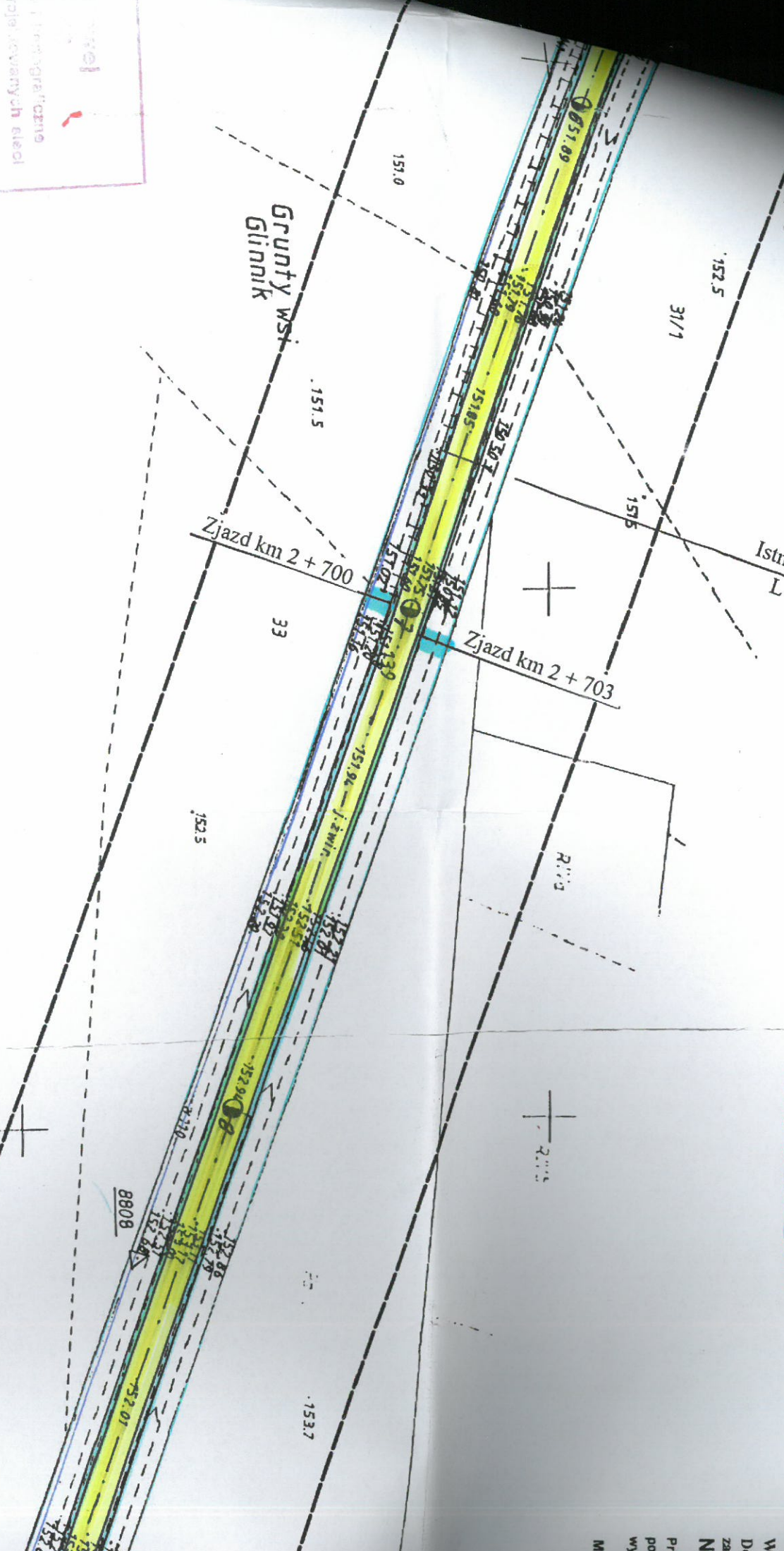
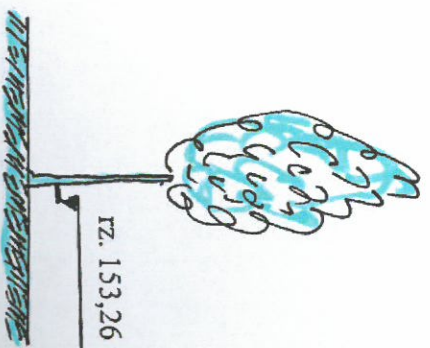
82/10

(sygn. opinii)

Białki Podole, 2010.12.18

(miejscowość i data)

OBIEKT
RYSUNEK
INWESTOR
PROJEKTANT
POM. PROJ.
SPRAWDZAJ.



Projektant: **PAWEŁ CZERWACKI**
 Inwestor: **URZĄD GMINY BRANŃSK**
 Adres: **ul. 195 Min. 195**
 19-500 Branisko

OBIEKT	DROGA MARKOWO - GLINNIK
RYSUNEK	PLAN SYTUACYJNY
INWESTOR	URZĄD GMINY BRANŃSK
PROJEKTANT	ALEKSANDER GOŁĄBIECKI
POM. PROJ.	ROBERT GOŁĄBIECKI
SPRAWDZAJĄCY	PAWEŁ CZERWACKI

Aleksander Gołabiecki
 Upr. bud. z 5.3. ut. 2 pkt 213
 Zarz. nr 195 Min. Kom.
 N. WZDP-8-445/310, 311/66
 mgr inż. Paweł Czerwacki
 Upr. 195 Min. Kom.
 Zarzadz. Nr 195 Min. Kom.
 Nr ewid. WZDP 55/05 W.

Rp - Nr
Bolec stalowy - wierzba ϕ 20 cm
Km 2 + 963 str. lewa

główna - Dział
obiekt : dr. Markowo -
Głinnik
Arkusze 4 (5)

Mapa zasadnicza

Skala 1:1000

Wtómnik aktualny na dzień 23.09.2010 r
WYKONAWCA
"PROBEL" Pracownia Geodezyjno-Kartograficzna s.c.
J. Hojaszkowicz, I. Hrobel, A. Dabrowski, Z. Krasowski,
Bielsk Podlaski ul. Mickiewicza 50/54 tel. 85-7302805
L.k.s.rob.181110

Geodeta uprawniony
Andrzej Dabrowski
nr: 4-880

STAROSTWO POWIATOWE W BIELSKU PODLASKIM
POWIATOWY OŚRODEK DOKUMENTACJI GEODEZYJNEJ I KARTOGRAFICZNEJ

W obszarze oznaczonym linią - - - - - dokonano aktualizacji treści mapy zasadniczej i inwentaryzacji pomiarowej z pomiaru uzupełniającego. W dokumencie z pomiaru uzupełniającego przyjęto do zasobu powiatowego w dniu 15.10.2010 r. niniejsza mapa może służyć do celów projektowych.

Projektowane obiekty budowlane wymagające pozwolenia na budowę podlegają wytyczeniu i inwentaryzacji powykonalowej przez jednostkę wykonawstwa geodezyjnego lub osoby fizyczne posiadające zezwolenie na wykonywanie robót geodezyjnych.

Mapa zasadnicza: 255.132.252.254, 255.141.213.214.223, 255.143.021, 255.143.022

Z up. Starosty
Irena Dymczyk
Podinspektor w Wydziale
Geodezji Kasasru i Nieruchomości

Wykaz punktów geodezyjnych podlegających ochronie

Nr punktu	Położenie punktu	Nr punktu	Położenie punktu
1001	Na granicy działek nr 206-207 i 874	8808	Na działce nr 33
1142	W działce nr 129		

skrzyżowanie drogi
Markowo-Głinnik
Branski-Głinnik

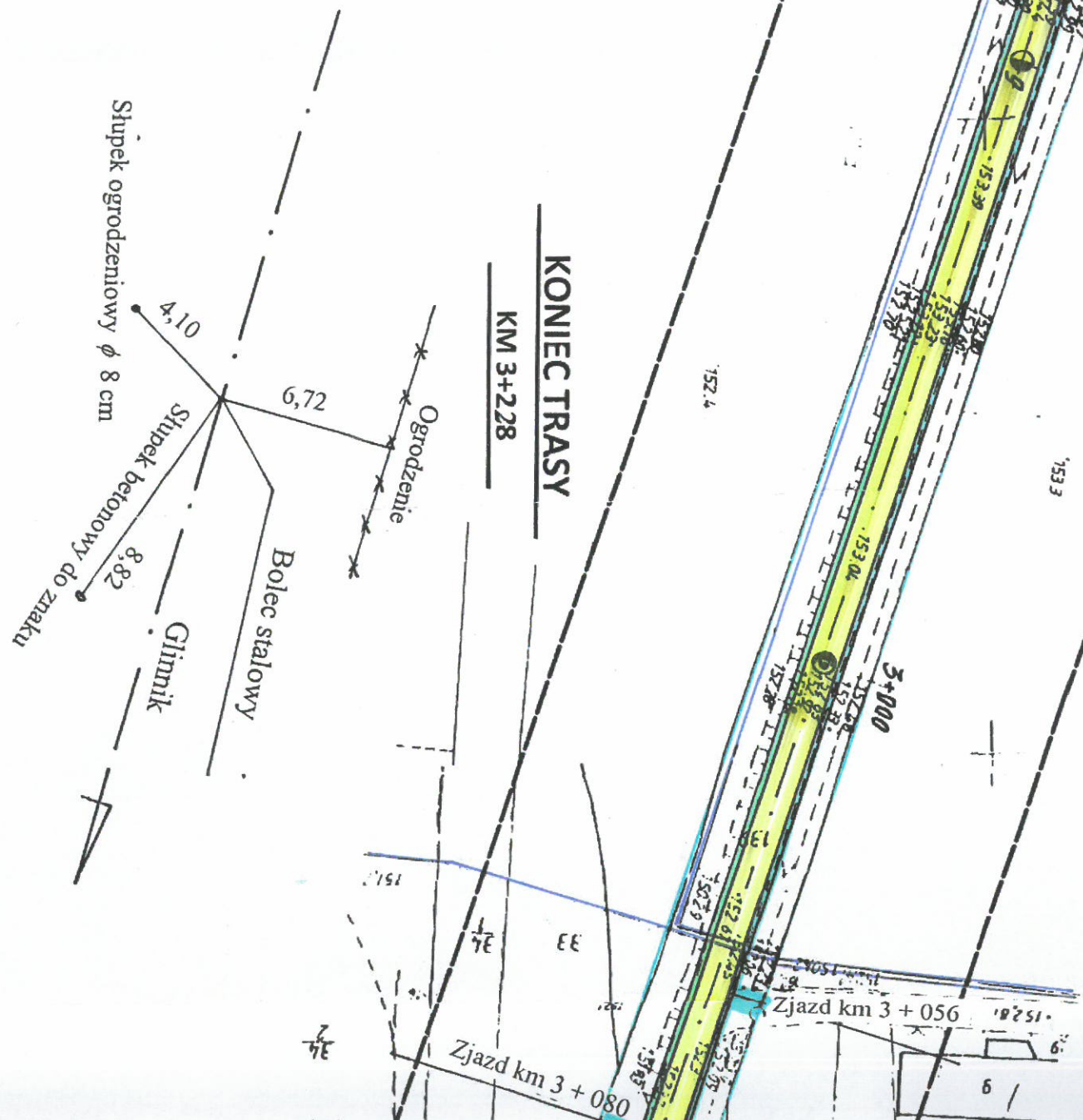
PGE Dystrybucja S.A. 30.
Oddział Bielsk Podlaski
Zakład Stalci Podlaski
Wydział Rozwoju i Przygotowania do Stalci

Kiepowik
Jerzy Adamuk

*Wprowadzić
Głinnik
Rozbiera
od nas
RN-E 057*

*Wprowadzić
Głinnik
Rozbiera
od nas
RN-E 057*

Geodezyjny
2 III 23
Min. Kom
9/69 W.
311/66
1 2 1 3
m.
lecd
1 2 1 3
m.
311/66



KONIEC TRASY
KM 3+228

Zjazd km 3 + 080

Geodeta uprawniony
 Andrzej Dąbrowski
 nr. 480

Z up. Starosty
 Irena Dymczyńska
 Podinspektor w Wydziale
 Geodezji Kasztanu i Niemoconosci

PGE Dystrybucja S.A.
 Oddział Białystok
 Zakład Sieci Biorąc Podlaski
 Wydział Rozwoju i Przygotowania do Sieci

Kierownik
 Jerzy Adamkiewicz

Wykonano bez opłat

Linia Akcesyjna
 Powiatowy Dział Drogi
 ROKTAMAYD

POWIATOWY ZARZĄD DRÓG
 w Białymstoku, Politechniki
 15-100 Białystok, Politechniki
 Tel./fax 85 832-26 53-86
 NIP 548 18 99 4 00 Biłg 000867320

Uzgodniono z geodetą grupowy projekt drogi szlaku
 szlaku... Markowsko... Glinnik...
 prace ziemne w pobliżu istniejących urządzeń
 telekomunikacyjnych wykonac ręcznie,
 z zachowaniem minimum 0,6 m przykrycia urządzeń
 telekomunikacyjnych,
 w przypadku braku wymaganą głębokości nasypów
 urządzeń należy w obecności pracownika
 wykonać regulację studni telefonicznych,
 zęszczanie gruntu wykonac w taki sposób, aby
 nie uszkodzić urządzeń telekomunikacyjnych,
 w szczególności konserwowanie linii powoju i powoju
 w przypadku uszkodzenia linii powoju i powoju
 oznacza inwestor inwestycji podstawowej.
 Białystok dn. 16.12.2010
 Leszek Przybylski

Wykonano w celu...
 przy...
 od...
 PN-E 05100-1-1998

UWAGA : Nie wykluca się istnienia w terenie urządzeń
 podziemnych dla których brak było informacji
 branżowych i nie zostały odnalezione w czasie
 inwentaryzacji geodezyjnej.
woj. : podlaskie
pow. : bielski
gmina : Brańsk
obiekt : dr. Markowo -
Glinnik
Arkusze 5(5)

Mapa zasadnicza

Skala 1:1000

Wzornik aktualny na dzień 23.09.2010 r
WYKONAWCA
 "KRÓBEL" Pracownia Geodezyjno-Kartograficzna s.c.
 J. Wójcik, J. Wójcik, A. Dąbrowski, E. Kasowicki,
 Bielsk Podlaski ul. Mickiewicza 50/54 tel. 85-7302805
 L.k.s.rob.181/10

Geodeta uprawniony
 Andrzej Dąbrowski
 nr. 480

STAROSTWO POWIATOWE W BIELSKU PODLASKIM
POWIATOWY OŚRODEK DOKUMENTACJI GEODEZYJNEJ I KARTOGRAFICZNEJ
 W obszarze oznaczonym linią - - - - - dokonano aktualizacji treści mapy zasadniczej
 Dokumenty z pomiaru uzupełniającego przyjęto do zasobu powiatowego w dniu...15.
 zae widciono pod nr...257-87/2010
Niniejsza mapa może służyć do celów projektowych.
 Projektowane obiekty budowlane wymagające pozwolenia na budowę podlegają wytyczeniu i inwe
 powykonawczej przez jednostkę wykonawstwa geodezyjnego lub osoby fizyczne posiadające zez
 wykonywanie robót geodezyjnych.

Mapa zasadnicza: 255.132.252.254, 255.141.213.214.223, 255.143.021, 255.143.022

Z up. Sta
 Irena Dymczyńska
 Podinspektor
 Geodezji Kasztanu i Niemoconosci

Nr punktu	Polozenie punktu	Nr punktu	Polozenie punktu
1401	Na granicy działek nr 206, 207/1-87/1-		
1142	W działce nr 139, skrzyżowanie dróg Markowo-Glinnik, Brańsk-Glinnik		

Wykaz punktów geodezyjnych podlegających ochronie

