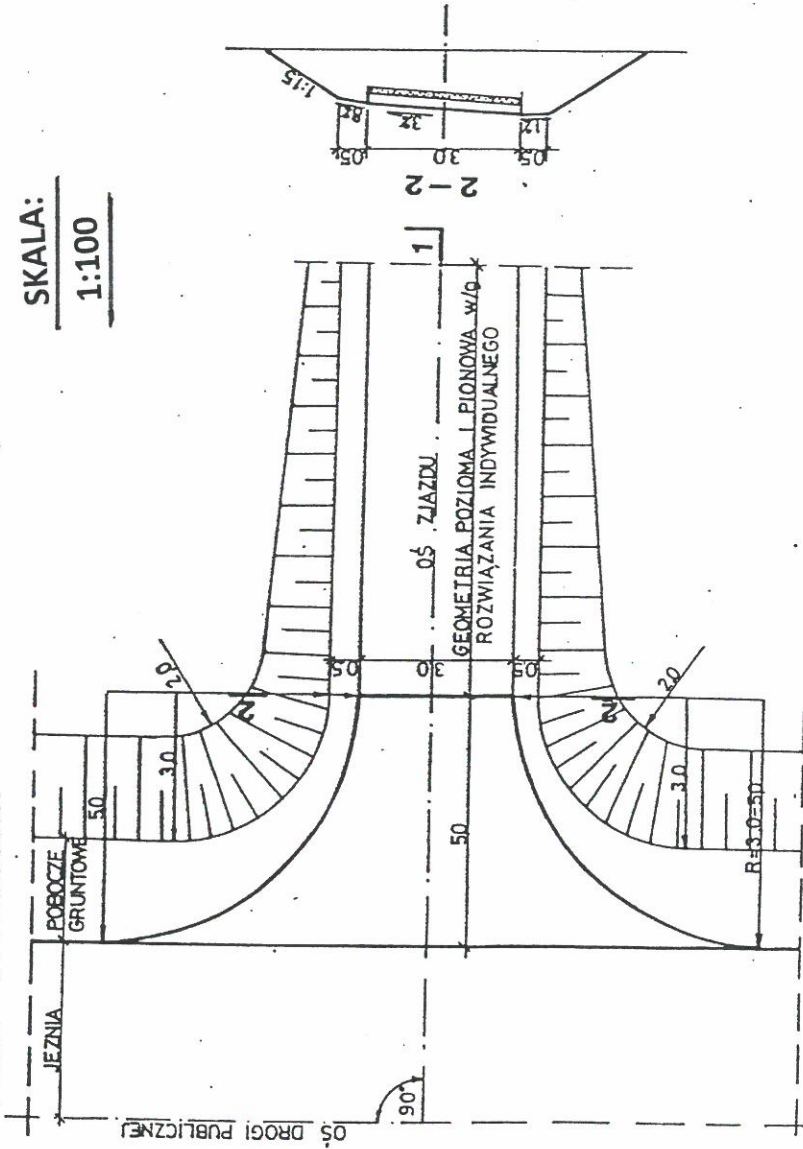


PLAN SYTUACYJNY

SKALA:
1:100



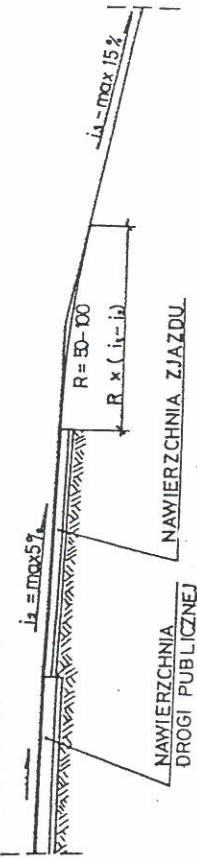
ZASTOSOWANIE

1. Do obsługi terenów rolnych i zabudowań o charakterze gospodarczym

TABELA PRZEDMIAROWA

Lp.	WYSZCZEGÓLNIENE ROBOTY	jedn.	ilość	
			R=50	R=30
1	Nawierzchnia	m ²	26,7	18,9
2	Podbudowa	m ²	30,5	21,7

PRZEKRÓJ 1-1



ZAGOSPODAROWANIE
PASA DROGOWEGO

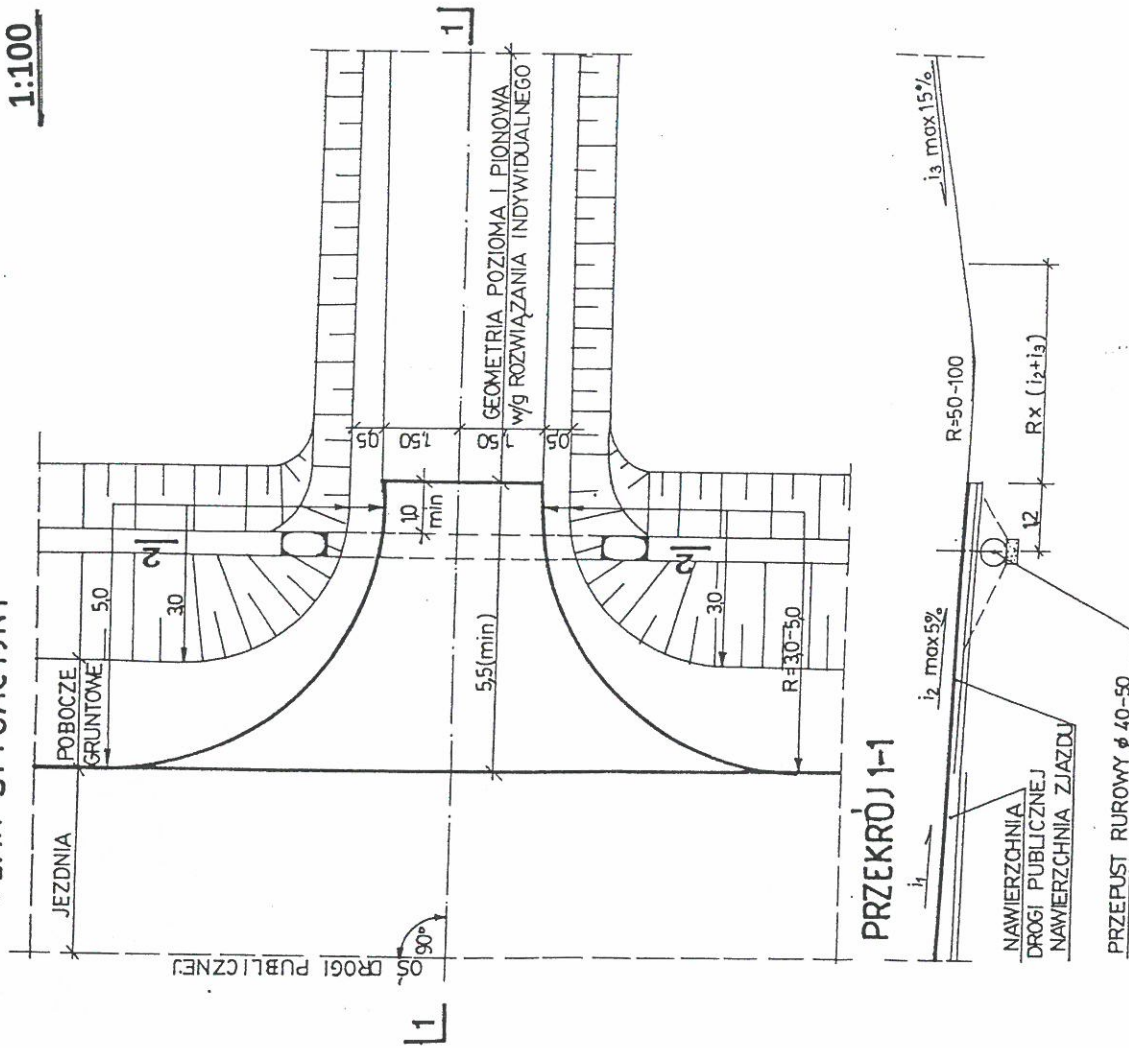
ZJAZD GOSPODARCZY W NASYPIE

Aleksander Gołabiecki

Upr. bud. z § 3 ust. 2 pkt 2 i 3
Zarz. nr 195 Min. Kom.
Nr WZDP-8-445/310, 311/66

PLAN SYTUACYJNY

SKALA:
1:100



ZASTOSOWANIE

1. Do obsługi terenów rolnych i zabudowań o charakterze gospodarczym

TABELA PRZEDMIAROWA

Lp	Wyszczególnienie robót	Ilość	
		jedn.	R=50 R=30
1	NAWIERZCHNIA	m ²	280 204
2	PODBUDOWA	m ²	327 232
3	PRZEPUST ϕ 40-50	szk	1 1

ZAGOSPODAROWANIE
PASA DROGOWEGO

ZJAZD GOSPODARCZY W WYKOPIE Upr. bud. z § 3 ust. 2 pkt 2 i 3
Zarząd, nr 195 Min. Kom.
Nr WZDP-8-445/310, 311/66

Alexander Goląbicki

Aleksander Goląbicki