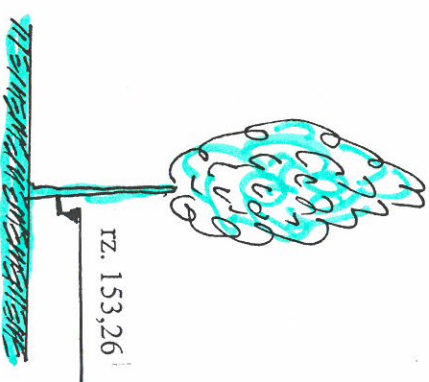


**OSPODAROWANIA
ODEŻYJNY 139 i 87/1
LA 1:1000
KOWO – GLINNIK
000 – 3 + 328**

Bolec stalowy – wierzba ϕ 20 cm
Km 2 + 963 str. lewa

Rp – Nr – 6



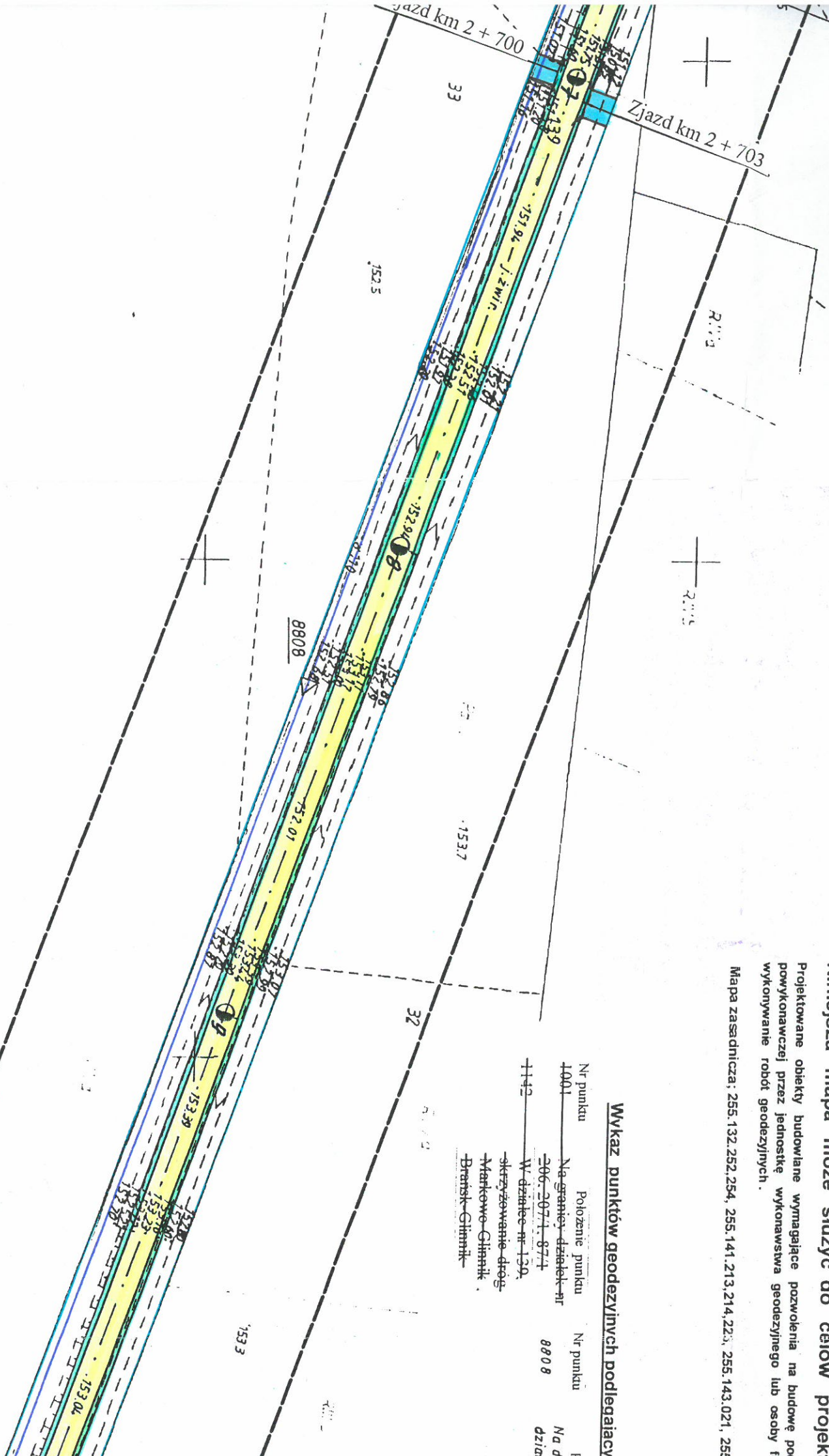
UWAGA : Nie wyklucza się istnienia w terenie urządzeń podziemnych dla których brak było informacji branżowych i nie zostały odnalezione w czasie inwentaryzacji geodezyjnej.
**woj. : podlaskie
pow. : bielski
gmina : Brańsk
obiekt : dr. Markowo -
Glinnik
Arkusz 4 (5)**

**Mapa zasadnicza
Skala 1:1000**
Wtómnik aktualny na dzień 23.09.2010 r
WYKONAWCA
"PROBEL" Pracownia Geodezyjno-Kartograficzna s.c.
J. Noszkowicz, I. Wrobel, A. Dabrowski, Z. Krasonowski,
Bielsk Podlaski ul. Mickiewicza 50/54 tel. 85-7302805
Lks.rob.181/10

**STAROSTWO POWIATOWE W BIELSKU POD
POWIATOWY OŚRODEK DOKUMENTACJI GEODEZYJNEJ**
W obszarze oznaczonym linią - - - - - dokonano aktualizacji Dokumenty z pomiaru uzupełniającego przyjęto do zasobu pow za widencjonowano pod nr 2451-8-87D
Niniejsza mapa może służyć do celów projektu
Projektowane obiekty budowlane wymagające pozwolenia na budowę poc powykonawczej przez jednostkę wykonawstwa geodezyjnego lub osoby fi wykonywanie robót geodezyjnych.
Mapa zasadnicza: 255.132.252.254, 255.141.213.214.223, 255.143.021, 255

Wykaz punktów geodezyjnych podlegających

Nr punktu	Położenie punktu	Nr punktu	P
1401	Na granicy działek nr 206-207/1-87/1	8808	Na d. dział
1142	W dziale nr 139, skrzyżowanie drogi Markowo-Glinnik Brańsk-Glinnik		

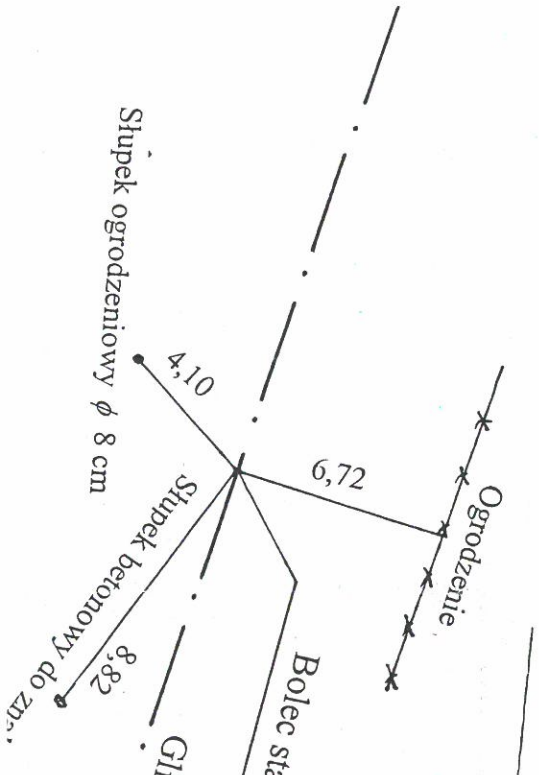


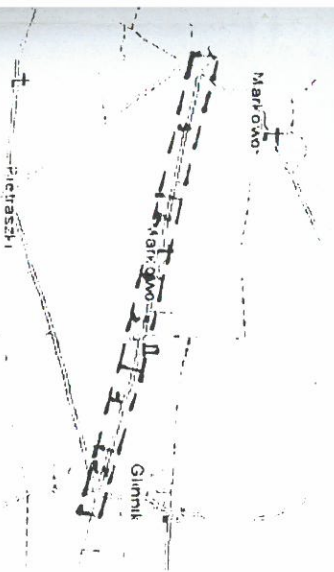
Aleksander Gołabiecki
Up. bud. z § 3 ust. 2 pkt 2 i 3
Zařz. nr 195 Min. Kom.

DROGI MARKOWO – GLINNIK		
SPODAROWANIA DZIAŁKI	SKALA	1:1000
BRANŃSK	BRANŃA	DRÓGOWA
OLABIECKI UPR. Nr WZDP-8- LNOŒCI DROGI		
GLINNIK		
ACKI UPR. Nr-59/69		
ROGI		
GRUDZIEŃ 2010 ROK		

mgr inż. Piotr Czerwinski
up. i w. 195 Min. Kom.
Zarządca WZDP 59/69 W-w
Nr 5Wd. WZDP 59/69 W-w

**KONIEC TRASY
KM 3+228**





icza

000

aficzna s.c.

tel. 85-7302805

Geodeta uprawniony
Andrzej Dąbrowski
nrp. 6880

W BIELSKU PODLASKIM
ACJI GEODEZYJNEJ I KARTOGRAFICZNEJ

konano aktualizacji treści mapy zasadniczej
do zasobu powiatowego w dniu...15...10.2010!
cełów projektowych.

221 255 143 021, 255 143 022

Z up. Starosty
Irena Dymczyk
Podinspektor w Wydziale
Geodezji, Katastru i Hieronimosa

Nr punktu 8808
Polozenie punktu Na działce nr 139 obok działki nr 33
Wydział Rozwoju i Przygotowania do Siedlisk

Kierownik
Jerzy Adamluk

POWIATOWY ZARZĄDZĄCZCA
w Białym Podlaskim
17 100 Białe Podlaskie ul. Spółdzielcza 4
tel/fax 85/833-26-63-88-86
NIP 543-18-23-513 Reg. 0509506920

DYREKTOR
Powiatowego Zarządu Dróg
Leszek Aleksiejuk

TELEKOMUNIKACJA POLSKA S.A.
Region Operacyjnego Urzyczenia Sieci i Usług
w Warszawie
Dział Zarządzania Zasobami Sieci
ul. Cieszyńska 3, 15-371 Białystok

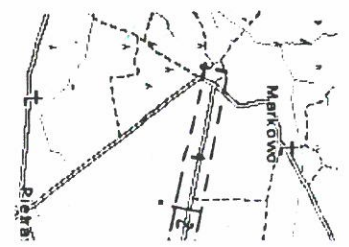
Jzgodniona projekt ogrowy...
pod następującymi warunkami:
- prace ziemne w pobliżu istniejących urządzeń telekomunikacyjnych wykonac ręcznie, zachowac minimum 0,6 m przykrycia urządzeń telekomunikacyjnych,
- w przypadku braku wymaganej głębokości naszych urządzeń należy w obecności pracownika wykonac regulacje studni telefonizacyjnych, zagęszczanie gruntu wykonac w taki sposób, aby nie uszkodzić urządzeń telekomunikacyjnych, wszelkie konsolidacje finansowe i prawne w przypadku uszkodzenia naszych urządzeń poniesi inwestor Podstawowe

*Wzpodniósno z zolizacji...
grunty w zolizacji...
z PN-E 05700-1:1998.*

30.11.2010

30.11.2010

UWAGA : Nie wykluca się istnienia w terenie urządzeń podziemnych dla których brak bylo informacji branżowych i nie zostały odnalezione w czasie inwentaryzacji geodezyjnej.
woj. : podlaskie
pow. : bielski
gmina : Brańsk
obiekt : dr. Markowo - Glinnik
Arkusz 5(5)



Mapa zasadnicza

Skala 1:1000

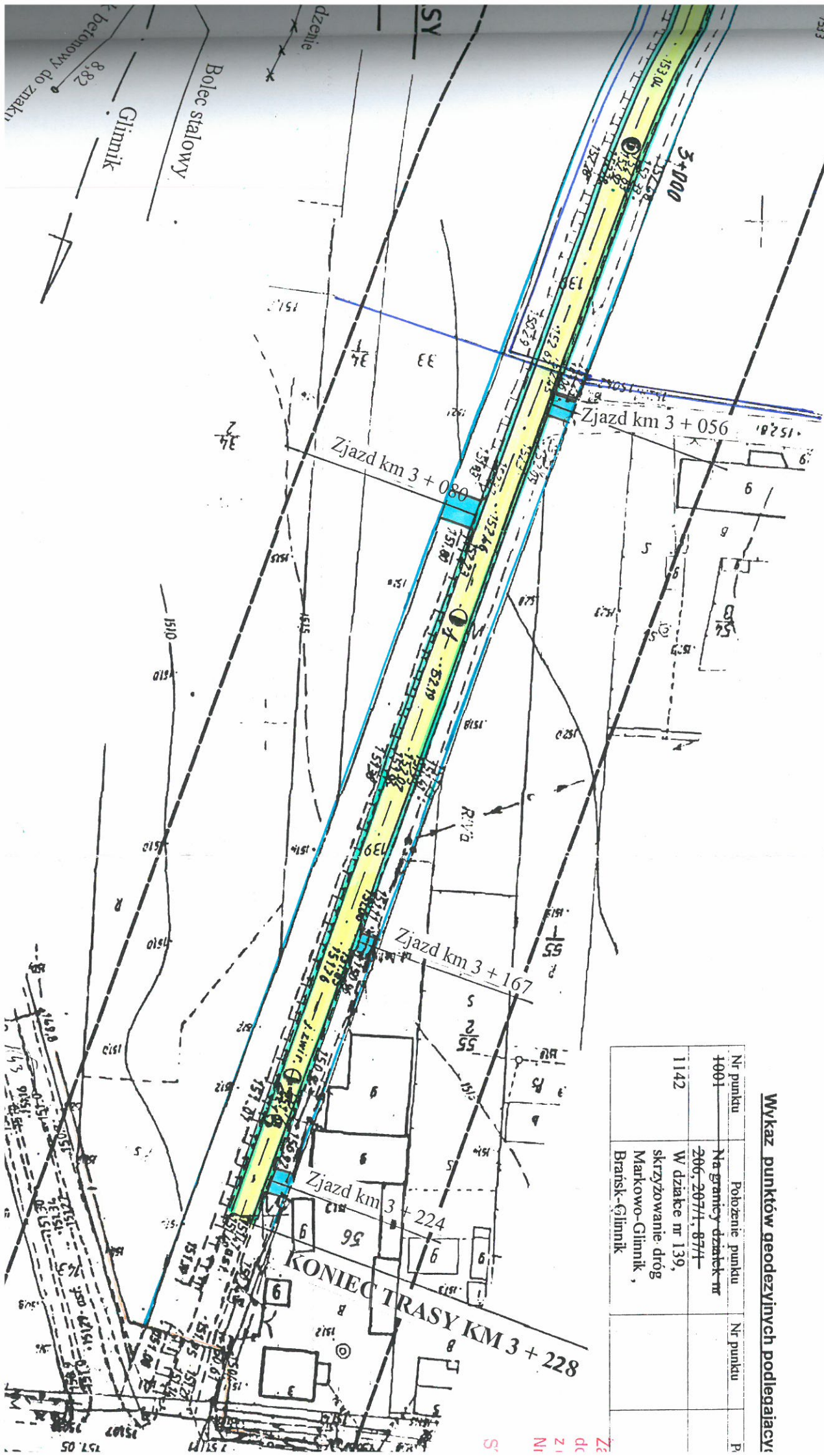
Wzmiernik aktualny na dzien 23.09.2010 r

„WRÓBEL” Pracownia Geodezyjno-Kartograficzna s.c.
J. Wojaszkowicz, J. Mróbel, A. Dąbrowski, Z. Krasowski,
Bielsk Podlaski ul. Mickiewicza 50/54 tel. 85-7302805
Lks.rob.181/10

STAROSTWO POWIATOWE W BIELSKU PODLASKIM
POWIATOWY OŚRODEK DOKUMENTACJI GEODEZYJNEJ I
W obszarze oznaczonym linią - - - - - dokonano aktualizacji Dokumenty z pomiaru uzupełniającego, przyjęto do zasobu powiatowego wycenionowane pod nr 251.8.2010
Niniejsza mapa może służyć do celów projektu
Projektowane obiekty budowlane wymagające pozwolenia na budowę pod wykonawczej przez jednostkę wykonawstwa geodezyjnego lub osoby fizycznej wykonawczej robót geodezyjnych.
Mapa zasadnicza: 255.132.252.254, 255.141.213.214.223, 255.143.021, 255.

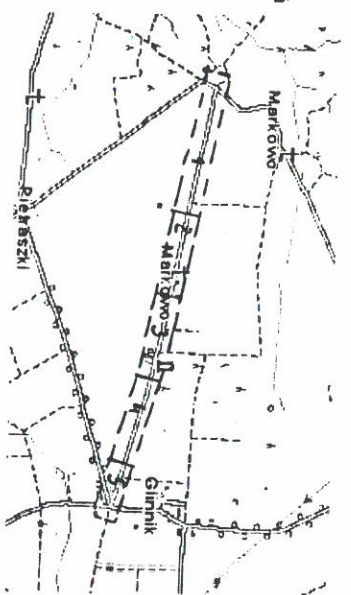
Wzkaz punktów geodezyjnych podlegających:

Nr punktu	Polozenie punktu	Nr punktu
1401	Na granicy działek nr 206-207/1-87/1-	
1142	W działce nr 139, skrzyżowanie dróg Markowo-Glinnik, Brańsk-Glinnik	



UWAGA : Nie wyklucza się istnienia w terenie urządzeń
podziemnych dla których brak było informacji
branżowych i nie zostały odnalezione w czasie
inwenturyzacji geodezyjnej.

woj. : podlaskie
pow. : bielski
gmina : Brańsk
obiekt : dr. Markowo -
Glinnik
Arkusz 5 (5)



Mapa zasadnicza

Skala 1:1000

Witryn timer aktualny na dzień 23.09.2010 r

WYKONAWCA
"WRÓBEL" Pracownia Geodezyjno-Kartograficzna s.c.
J. Wojszkowicz, I. Wróbel, A. Dąbrowski, Z. Krzascowski,
Bielsk Podlaski ul. Mickiewicza 50/54 tel. 85-7302805
L.ks.rob.181/10

Geodeta uprawniony
Andrzej Dąbrowski
nrp.6880

STAROSTWO POWIATOWE W BIELSKU PODLASKIM
POWIATOWY OŚRODEK DOKUMENTACJI GEODEZYJNEJ I KARTOGRAFICZNEJ

W obszarze oznaczonym linią - - - - - dokonano aktualizacji treści mapy zasadniczej
Dokumenty z pomiaru uzupełniającego. Przyjęto do zasobu powiatowego w dniu...15.10.2010 i
zae widencjonowano pod nr...251-812010.....
Niniejsza mapa może służyć do celów projektowych.

Projektowane obiekty budowlane wymagające pozwolenia na budowę podlegają wyřyrczeniu i inwentaryzacji
pomykonawczej przez jednostkę wykonawstwa geodezyjnego lub osoby fizyczne posiadające zezwolenie na
wykonywanie robót geodezyjnych.
Mapa zasadnicza: 255.132.252.254, 255.141.213.214.223, 255.143.021, 255.143.022

Z up. Starosty
Irena Dymczyk
Podinspektor w Wydziale
Geodezji, Katastru i Niernuchomości

Wykaz punktów geodezyjnych podlegających ochronie

Nr punktu	Położenie punktu	Nr punktu	Położenie punktu
1001	Na granicy działek nr 206, 207/1, 87/1-		
1142	W działce nr 139, skrzyżowanie dróg Markowo-Glinnik, Brańsk-Glinnik		

Załącznik nr...
do decyzji nr...
z dnia...
Nr sprawy...

STAROSTWO POWIATOWE
w Bielsku Podlaskim
ul. Mickiewicza 46
17-100 Bielsk Podlaski
tel/fax 085/833-26-65

