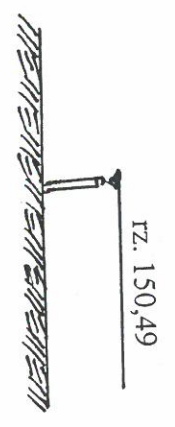


**PROJEKT ZAGOS
DZIAŁKI NR GEOD
DROGA MARKO
KM 0 + 000**

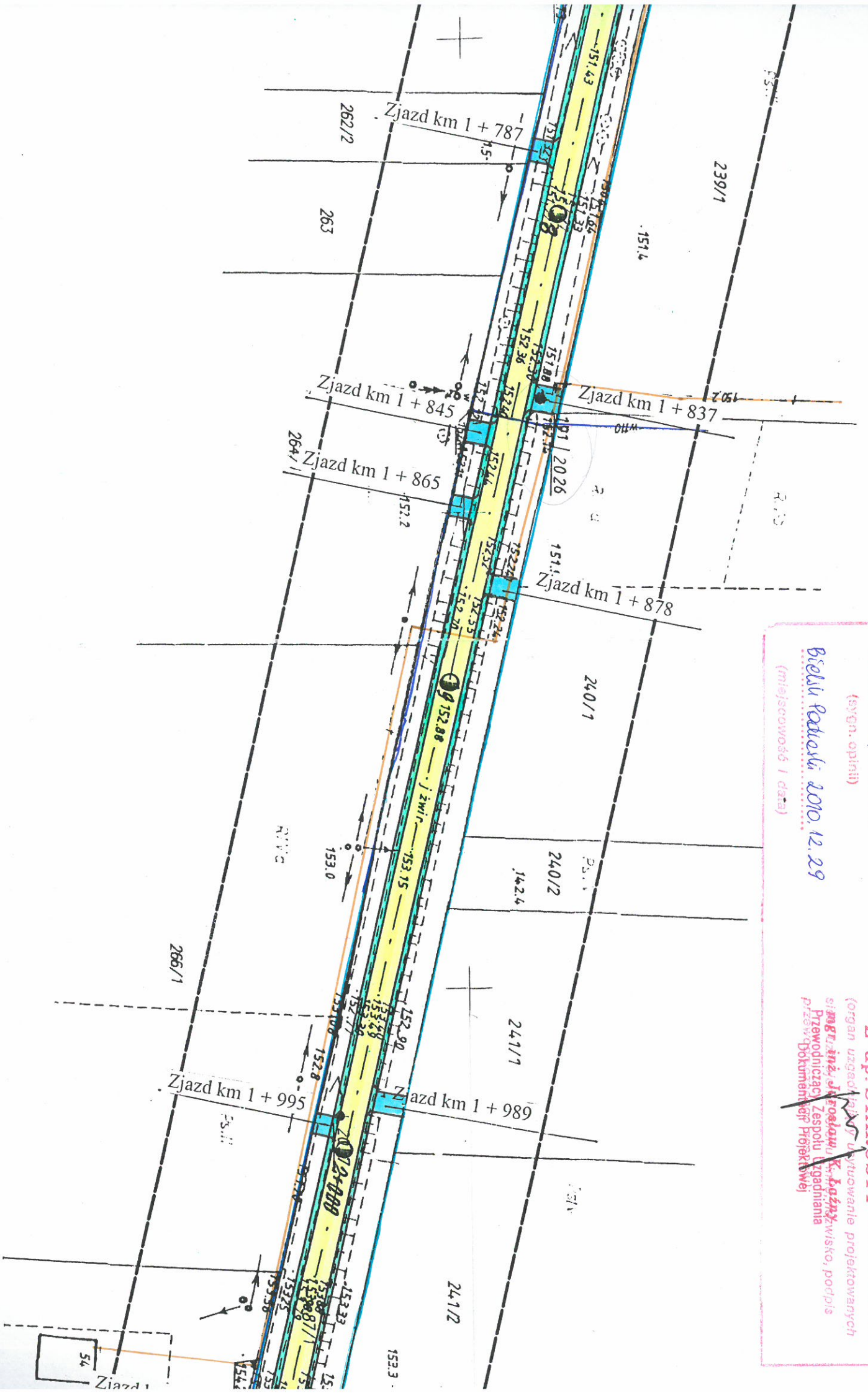


Rp - Nr - 4

Hydrant
Km 1 + 598 str. prawa



**PROJEKT ZAGOSPODAROWANIA
ZIEMKI NR GEODEZYJNY 139 i 87/1
SKALA 1:1000
DROGA MARKOWO - GLIENNIK
KM 0 + 000 - 3 + 328**



OSTRZEŻENIE

Zespół Dokumentacji Dokumentacji Projektowej
17-100 Głębok Podziakki, ul. Mickiewicza 46

Na podstawie art. 28 ust. 1 ustawy z dnia 17 maja 1988 r. - Prawo geodezyjne i kartograficzne (Dz. U. z 2002 r. Nr 100, poz. 1008 z późn. zm.) uzgodniono użytkowanie projektowanych sieci uzbrojenia terenu

..... **prekudowa droga**

(opisane są urządzenia i urządzenia sieci uzbrojenia terenu)

..... **82/10**

(sygn. opinii)

Bielu Potasli, 2010.12.29

(miejscowość i data)

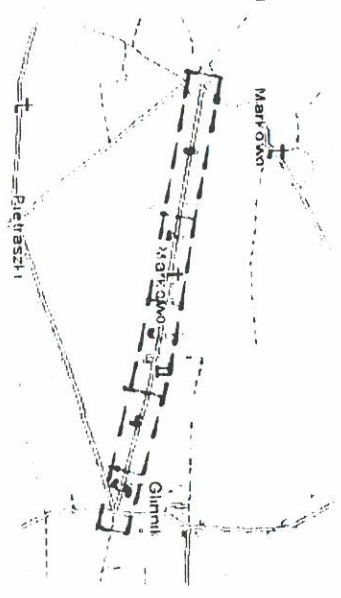
..... **Z up: STAROSTY**

(organ uzgadniający i użytkowanie projektowanych sieci uzbrojenia terenu)

si mgr inż. J. Kosiński, K. Kosiński, wisko, podpis
Przewodniczący Zespołu Uzgodnienia
Przewodniczący Zespołu Dokumentacji Projektowej

OBIEKT:	PRZEBUDOWA DRUGI MARKOWO - GLIENNIK	SKALA	1:1000
RYSUNEK:	PROJEKT ZAGOSPODAROWANIA DZIAŁKI	BRANZA	DRUGA
INWESTOR:	URZĄD GMINY BRAŃSK		
PROJEKTANT:	ALEKSANDER GOŁĄBIECKI UPR. Nr WZDP-8-445/310/66 W SPECJALNOŚCI DRUGI		
POM. PROJ.:	ROBERT GOŁĄBIECKI		
SPRAWDZAJĄCY:	PAWEŁ CZERWACKI UPR. Nr 59/69 W SPECJALNOŚCI DRUGI		
DATA OPRACOWANIA:	GRUDZIEŃ 2010 ROK		

UWAGA : Nie wykluca sie istnienia w terenie urzadzen podziemnych dla ktorych brak bylo informacji branzowych i nie zostaly odnalezione w czasie inwentaryzacji geodezyjnej.
woj. : podlaskie
pow. : bielski
gmina : Brańsk
obiekt : dr. Markowo -
Glinnik
Arkusz 3(5)



Rp - Nr - 5
 Hydrant
 Km 2 + 045 str. prawa

Mapa zasadnicza
Skala 1:1000

Wzornik aktualny na dzien 23.09.2010 r
 WYKONAWCA
 „WROBEL” Pracownia Geodezyjno-Kartograficzna s.c.
 J. Wojszkowicz, I. Wrobel, A. Dabrowski, Z. Krasowski,
 Bielsk Podlaski ul. Mickiewicza 50/54 tel. 85-7302805
 L.k.s.rob.181/10

Geodeta uprawniony
 Andrzej Dabrowski
 upr. 6880

STAROSTWO POWIATOWE W BIELSKU PODLASKIM
 POWIATOWY OŚRODEK DOKUMENTACJI GEODEZYJNEJ I KARTOGRAFICZNEJ

W obszarze oznaczonym linia - - - - - dokonano aktualizacji treści mapy zasadniczej i Dokumenty z pomiaru uzupełniającego przyjęto do zasobu powiatowego w dniu 15.10.2010 i zaewidencjonowano pod nr 24.51-8.12010

Niniejsza mapa może służyć do celów projektowych.

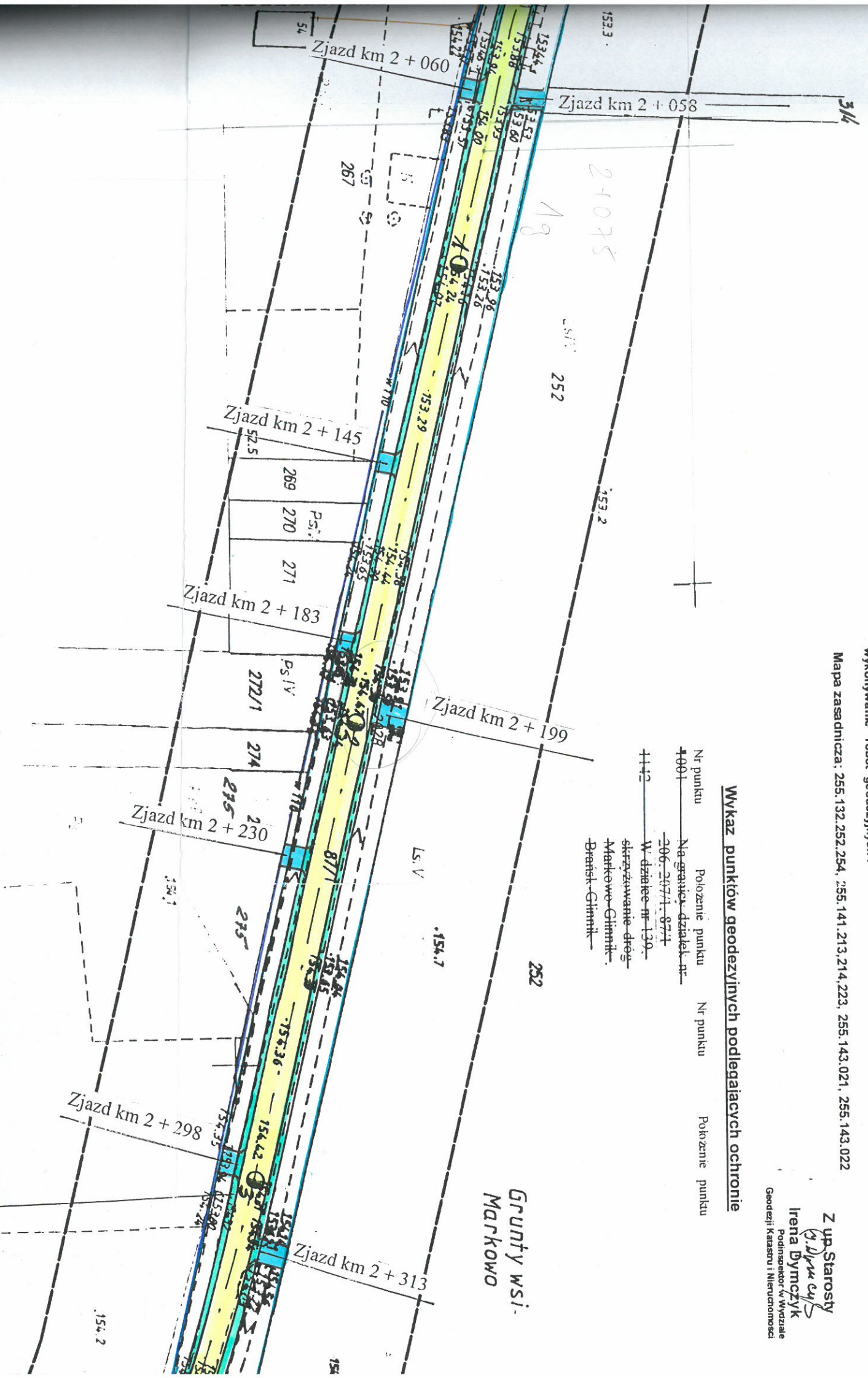
Projektowane obiekty budowlane wymagające pozwolenia na budowę podlegają wyfyczeniu i inwentaryzacji powykonalawczej przez jednostkę wykonawstwa geodezyjnego lub osoby fizyczne posiadające zezwolenie na wykonywanie robót geodezyjnych.

Mapa zasadnicza: 255.132.252.254, 255.141.213,214,223, 255.143.021, 255.143.022

Z up. Starosty
 (Irena Dymczyk)
 Irena Dymczyk
 Podinspektor w Wydziale
 Geodezji, Kartasru i Nierniuchomości

Wykaz punktów geodezyjnych podlegających ochronie

Nr punktu	Pokozenie punktu	Nr punktu	Pokozenie punktu
4001	Na granicy działek nr 206-247/1-87/1		
4112	W działce nr 139-skrzyżowanie dróg Markowo-Glinnik-Brańsk-Glinnik		

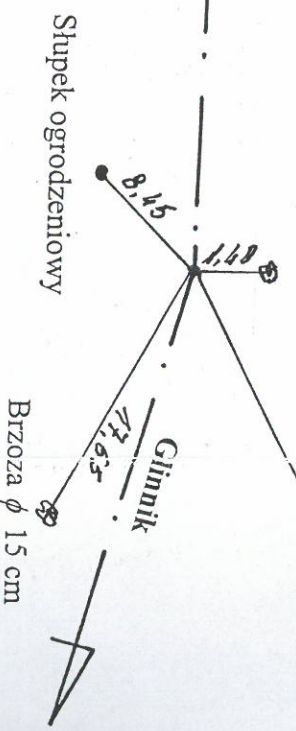


W-1
 KM 2 + 354,40

R-1000
 To = 51,10
 L = 102,10
 i =

Osika ϕ 4 cm

Palik drewniany



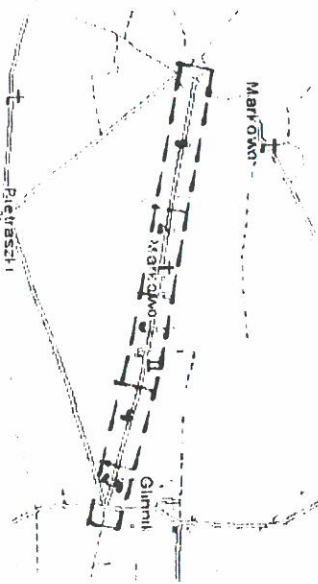
PL - km 2 + 303,30

SL - km 2 + 354,35

1:1000	
2005/09/14	
11.09.14	
13.09.14	
14.09.14	
15.09.14	
16.09.14	
17.09.14	
18.09.14	
19.09.14	
20.09.14	
21.09.14	
22.09.14	
23.09.14	
24.09.14	
25.09.14	
26.09.14	
27.09.14	
28.09.14	
29.09.14	
30.09.14	
01.10.14	
02.10.14	
03.10.14	
04.10.14	
05.10.14	
06.10.14	
07.10.14	
08.10.14	
09.10.14	
10.10.14	
11.10.14	
12.10.14	
13.10.14	
14.10.14	
15.10.14	
16.10.14	
17.10.14	
18.10.14	
19.10.14	
20.10.14	
21.10.14	
22.10.14	
23.10.14	
24.10.14	
25.10.14	
26.10.14	
27.10.14	
28.10.14	
29.10.14	
30.10.14	
31.10.14	
01.11.14	
02.11.14	
03.11.14	
04.11.14	
05.11.14	
06.11.14	
07.11.14	
08.11.14	
09.11.14	
10.11.14	
11.11.14	
12.11.14	
13.11.14	
14.11.14	
15.11.14	
16.11.14	
17.11.14	
18.11.14	
19.11.14	
20.11.14	
21.11.14	
22.11.14	
23.11.14	
24.11.14	
25.11.14	
26.11.14	
27.11.14	
28.11.14	
29.11.14	
30.11.14	
31.11.14	
01.12.14	
02.12.14	
03.12.14	
04.12.14	
05.12.14	
06.12.14	
07.12.14	
08.12.14	
09.12.14	
10.12.14	
11.12.14	
12.12.14	
13.12.14	
14.12.14	
15.12.14	
16.12.14	
17.12.14	
18.12.14	
19.12.14	
20.12.14	
21.12.14	
22.12.14	
23.12.14	
24.12.14	
25.12.14	
26.12.14	
27.12.14	
28.12.14	
29.12.14	
30.12.14	
31.12.14	

uczca się istnienia w terenie urządzeń
 których brak było informacji
 zostały odnalezione w czasie
 dezyjnei.

Bielskie
 Glinnik
 3rańsk
 r. Markowo



(5)

Mapa zasadnicza

Skala 1:1000

ualny na dzień 23.09.2010 r

WYKONAWCA

Geodezyjno-Kartograficzna s.c.
 z. I. Wrobel, A. Dąbrowski, Z. Krasowski,
 aski ul. Mickiewicza 50/54 tel. 85-7302805
 /10

Geodeta uprawniony
 Andrzej Dąbrowski
 upr. 6880

STAROSTWO POWIATOWE W BIELSKU PODLASKIM
 POWIATOWY OŚRODEK DOKUMENTACJI GEODEZYJNEJ I KARTOGRAFICZNEJ

oznaczonym linią - - - - - dokonano aktualizacji treści mapy zasadniczej
 pomiaru uzupełniającego przyjęto do zasobu powiatowego w dniu 15.10.2010 i
 wano pod nr ~~24.51-8/2010~~ **15.10.2010**
mapa może służyć do celów projektowych.

obiekty budowlane wymagające pozwolenia na budowę podlegają wyryczeniu i inwentaryzacji
 i przez jednostkę wykonawstwa geodezyjnego lub osoby fizyczne posiadające zezwolenie na
 robót geodezyjnych.

ica: 255.132.252.254, 255.141.213.214, 223, 255.143.021, 255.143.022

Z UP Starosty
(Signature)
 Irena Dymczyk
 Podinspektor w Wydziale
 Geodezji, Kartastru i Informatyzacji

STAROSTWO POWIATOWE
 w Bielsku Podlaskim
 ul. Mickiewicza 46
 17-100 Bielsk Podlaski
 tel/fax 085/833-26-65

Załącznik Nr 1
 do decyzji Nr **AS.618.104**
 z dnia **15.10.2010**
 Nr sprawy **AS.618.104.2010**

ŁĄCZY ARKUSZ NR 4 (5)

Wykaz punktów geodezyjnych podlegających ochronie

Nr punktu	Polozenie punktu	Nr punktu	Polozenie punktu
1001	Na granicy działek nr 206-207/1-87/1		
112	W działce nr 130-skrzyżowanie drogi Markowo-Glinnik		
	Drewno-Glinnik		

