

UMAGA : Nie wyklucza się istnienia w terenie urządzeń podziemnych dla których brak było informacji branżowych i nie zostały odnalezione w czasie inwentaryzacji geodezyjnej.

woj. : podlaskie
pow. : bielski
gmina : Brańsk
obiekt : dr. Markowo -
Glinnik
Arkusz 2 (5)

Mapa zasadnicza

Skala 1:1000

Wtórnik aktualny na dzień 23.09.2010 r

WYKONAWCA

„WROBEL” Pracownia Geodezyjno-Kartograficzna s.c.
J. Wojszkowicz, I. Wróbel, A. Dąbrowski, Z. Karasowski,
Bielsk Podlaski ul. Mickiewicza 50/54 tel. 85-7302805
L.k.s.rob.181/10

Geodeta uprawniony
Andrzej Dąbrowski
upr. 6880

STAROSTWO POWIATOWE W BIELSKU PODLASKIM
POWIATOWY OŚRODEK DOKUMENTACJI GEODEZYJNEJ I KARTOGRAFICZNEJ

W obszarze oznaczonym linią - - - - - dokonano aktualizacji treści mapy zasadniczej i Dokumenty z pomiaru uzupełniającego przyjęto do zasobu powiatowego w dniu...15.10.2010 i zawiadczono pod nr2451-8/120K.....

Niniejsza mapa może służyć do celów projektowych.

Projektowane obiekty budowlane wymagające pozwolenia na budowę podlegają wyryczeniu i inwentaryzacji powykonalawczej przez jednostkę wykonawstwa geodezyjnego lub osoby fizyczne posiadające zezwolenie na wykonywanie robót geodezyjnych.

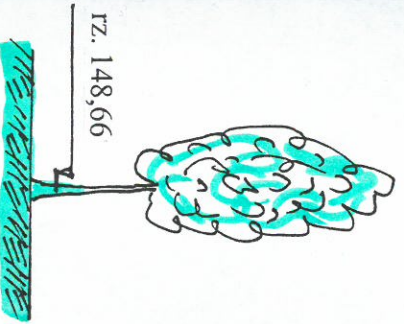
Mapa zasadnicza: 255.132.252.254, 255.141.213.214.223, 255.143.021, 255.143.022

Z up. Starosty

[Signature]

Rp - Nr - 2

olec stalowy - wierzba ϕ 15 cm
m 1 + 001 str. lewa



**PROJEKT ZAGOSPODAROWANIA
DZIAŁKI NR GEODEZYJNY 139 i 87/1
SKALA 1:1000
DROGA MARKOWO - GLIŃNIK
KM 0 + 000 - 3 + 328**



Zespół Projektantów
17-100 Białek p

Na podstawie art. 68 ust. 1 ustawy z dnia
(Dz. U. z 2000 r. Nr 100, poz. 1098 z późn
uzupełnieniami)

Pełnowidła dróg

(wysokościowo)

Uzgodnione uwytytuwanie sieci uzbrojenia
porytkomowej przez jednostki wykonawcy
W razie niezgodności realizacji sieci uzbroje
zebranym jest przedłożyć mapę z sygn
administracji architektoniczno - budowlanej.
Uzgodnienie uwytytuwania projektowanych
3 lat od dnia wydania opinii w sprawie uz
terenu, uzgodnienie treści ważności w przy
Rozwoju Regionalnego i Budowlanych z d
efecti uzbrojenia terenu oraz zespołów uzg

22/10

(sygn. opinii)

Białki Podielki 2010.12.29

(miejscowość i data)

OBIEKT:
RYSUNEK:
INWESTOR:
PROJEKTANT

Przebudowa drogi
 100 Państwowa Dokumentacji Projektowej
 ul. Mickiewicza 46

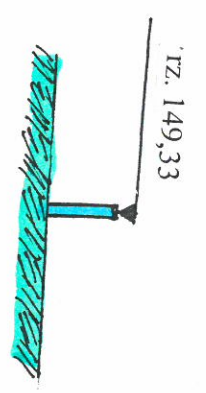
28 ułki nr 100/2012 z dnia 17 maja 1989 r. - Prawo geodezyjne i kartograficzne
 100, poz. 1298 z późn. zm.) uzgodniono usytuowanie projektowanych sieci

Przebudowa drogi
 (organizacja i przebieg) sieci uzbrojenia terenu)
 Wzrost sieci uzbrojenia terenu projektowanych i geodezyjnej inwentaryzacji
 (dotyczy inwentaryzacji do wytyczenia prac geodezyjnych,
 inwentaryzacji terenowej i inwentaryzacji projektów inwestor
 w tym: inwentaryzacji projektów powykonawczych wielkiemu organowi
 wariantu projektowanego sieci uzbrojenia terenu zachowuje ważność przez okres
 dla ogólni w sprawie wyznaczenia wytyczenia projektowanych sieci uzbrojenia
 traci ważność w przypadku, o którym mowa w § 13 rozporządzenia Ministra
 Sgo i Budownictwa z dnia 2 kwietnia 2004 r. w sprawie geodezyjnej ewidencji
 temu oraz zespółców uzgadniania dokumentacji projektowej (Dz. U. Nr 33, poz. 455)

2. up. STAROSTY
 (organ uzgadniający wytyczenie projektowanych
 sieci uzbrojenia terenu)
 mgr inż. Józef K. Łazny
 Przewodniczący Zarządu
 Przewodniczący Zarządu
 (data)

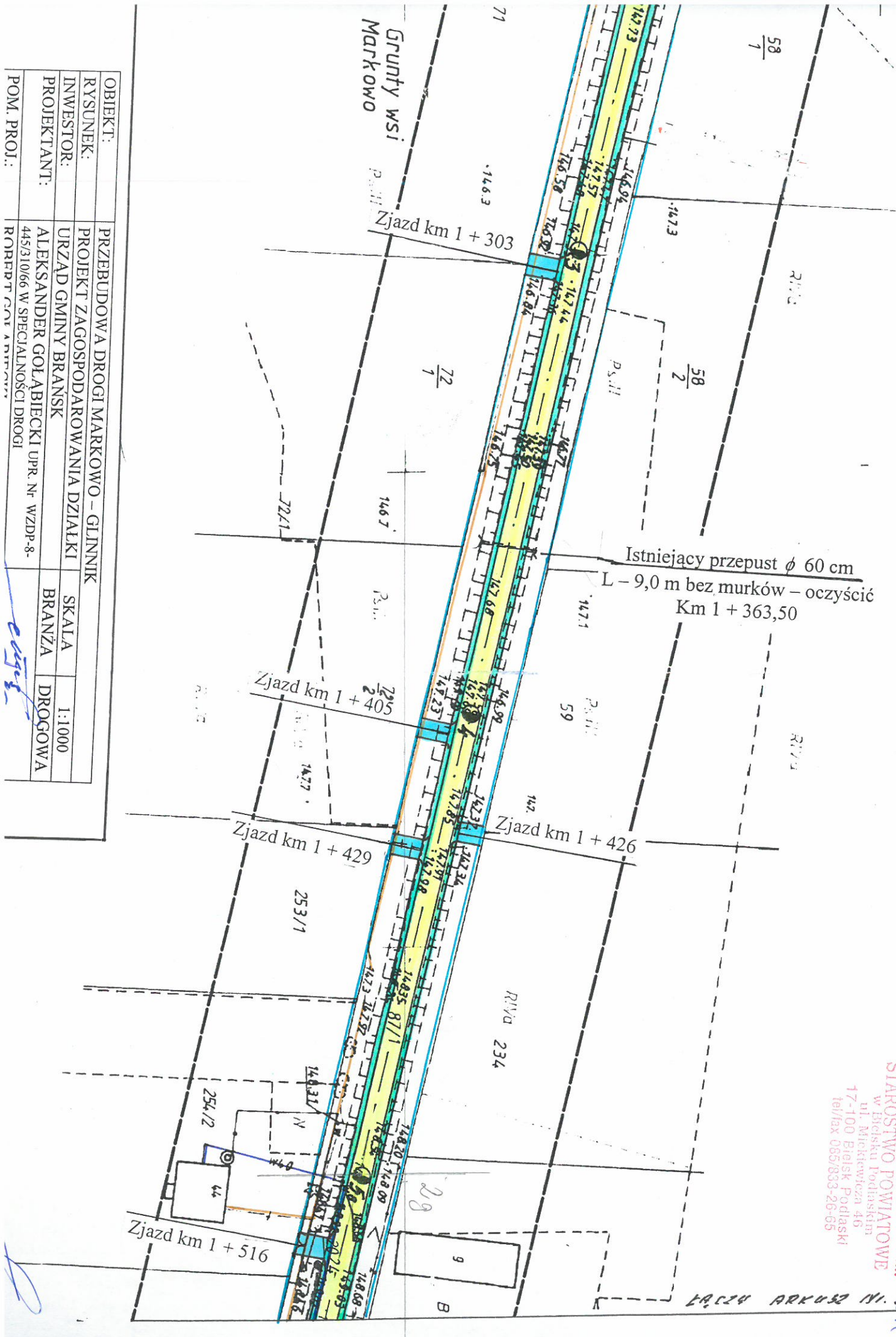
Rp - Nr - 3

Hydrant
 Km 1 + 490 str. prawa



Załącznik Nr 1
 do decyzji Nr 1961/2011
 z dnia 15.06.2011
 Nr sprawy HS.640.130.2011
 STAROSTWO POWIATOWE
 w Bielsku Podlaskim
 ul. Mickiewicza 46
 17-100 Bielsk Podlaski
 tel/fax 065/833-26-65

ŁĄCZA ARKUSZ Nr. 5 (5)



OBIEKT:	PRZEBUDOWA DRUGI MARKOWO - GLINNIK
RYSUNEK:	PROJEKT ZAGOSPODAROWANIA DZIAŁKI
INWESTOR:	URZĄD GMINY BRANSK
PROJEKTANT:	ALEKSANDER GOLABIECKI UPR. Nr WZDP-8-445/310/66 W SPECJALNOŚCI DRUGI
POM. PROJ.:	ROBERT GOT
SKALA	1:1000
BRANZA	DRUGOWA