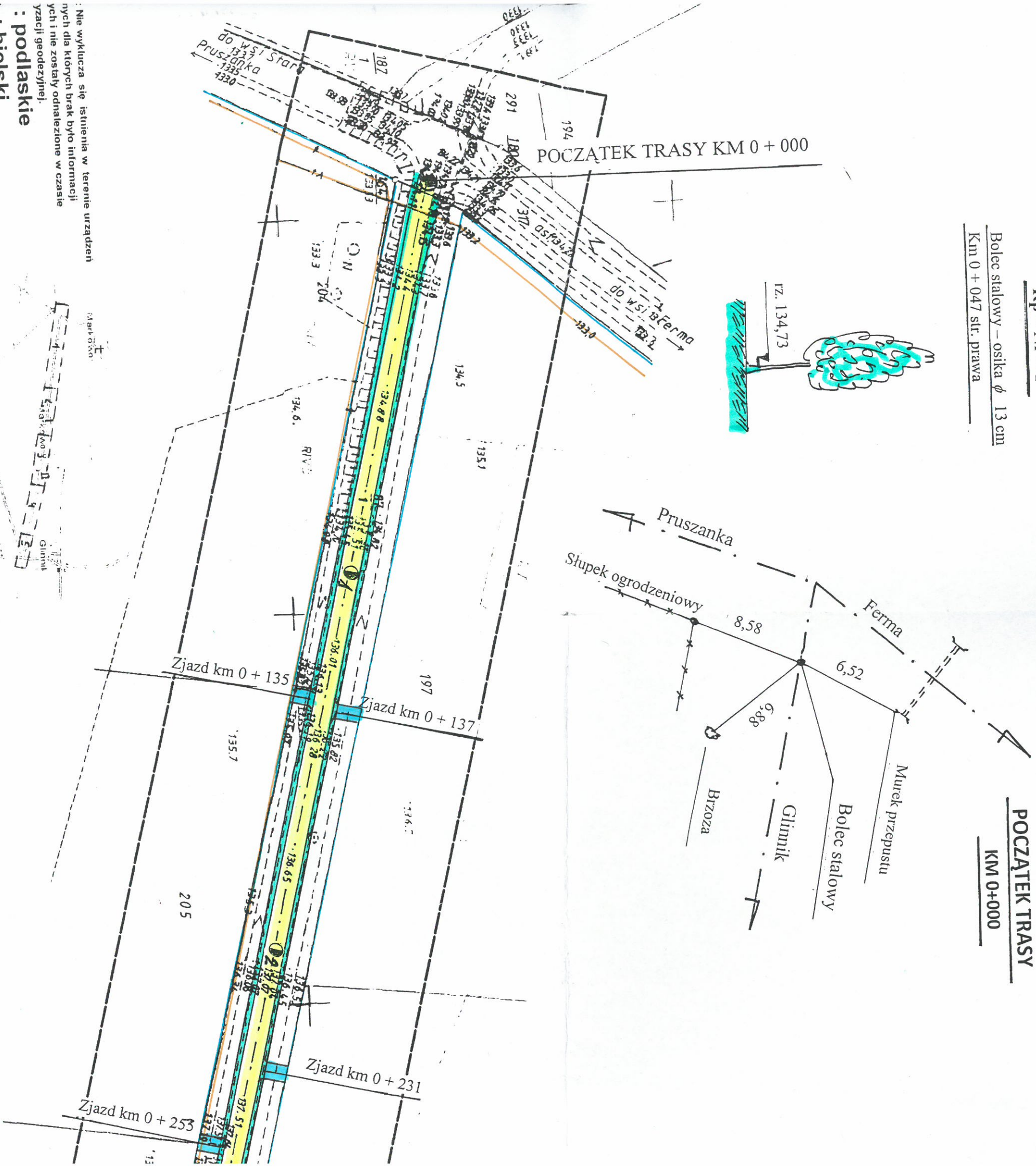


Rp - Nr - 1

Bolec stalowy - osika ϕ 13 cm
Km 0 + 047 str. Prawa

POCZĄTEK TRASY

Km 0+000



Nie wyklucza się istnienia w terenie urządzeń
nych dla których brak było informacji
nych i nie zostały odnalezione w czasie
yzacji geodezyjnej.
: podlaskie
: bielski
na : Brańsk
jekt : dr. Markowo -
inik
: usz 1 (5)

Mapa zasadnicza Skala 1:1000


nik aktualny na dzień 23.09.2010 r
WYKONAWCA
BEI " Pracownia Geodezyjno-Kartograficzna s.c.
Koszękiewicz, I. Wróbel, A. Dąbrowski, Z. Krasowski,
sk Podlaski ul. Mickiewicza 50/54 tel. 85-7302805
rob. 181/10

Geodeta uprawniony
Andrzej Dąbrowski
naz. 6880

STAROSTWO POWIATOWE W BIELSKU PODLASKIM
POWIATOWY OŚRODEK DOKUMENTACJI GEODEZYJNEJ I KARTOGRAFICZNEJ
Obszarze oznaczonym linią - - - - dokonano aktualizacji treści mapy zasadniczej
umieny z pomiaru uzupełniającego PTX/1 to do zasobu powiatowego w dniu 15.10.2010 i
videncjonowano pod nr 2451-8/2010.
iejsza mapa może służyć do celów projektowych.
ektowane obiekty budowlane wymagające pozwolenia na budowę podlegają wytyczeniu i inwentaryzacji
ykonawczej przez jednostkę wykonawstwa geodezyjnego lub osoby fizyczne posiadające zezwolenie na
onywanie robót geodezyjnych.

Z up. Starosty

Irena Dymczyk
Podinspektor w Wydziale
Geodezji Kasztu i Nieuchomości



OZNACZENIA
NAWIEI
POBOC
SIEĆ W
SIEĆ TE
GRANI

Biuletyn Gminy Bielstok
Zespół Urzędowy w Dokumentacji Projektowej
17-100 Bielstok Podlaski, ul. Mickiewicza 46
odstąpienie art. 28 ust.1 ustawy z dnia 17 maja 1989 r. - Prawo godozyczne i kartograficzne
z dnia 2002 r. Nr 100, poz. 1000 z późn. zm) uzgodniono usytuowanie projektowanych sieci
złazienia terenu

Przebudowa drogi

(wykazanie uzgodnienia uzgodnionych sieci uzbrojenia terenu)

Plan usytuowania sieci uzbrojenia terenu podlega wytyczeniu i geodezyjnej inwentaryzacji
cozej przez jednostki wykonawczą do wykonania przez geodezyjnych.
uzgodnieni wykonawcy sieci uzbrojenia terenu z uzgodnionym projektem inwestor
stanu jest przewidziany sposób wytyczenia punktów powiększonych wielokrotność organowi
stracił ewentualnego - bezskuteczny.
Plan usytuowania projektowanych sieci uzbrojenia terenu zachowuje ważność przez okres
4 dnia wydania planu w sprawie wytyczenia usytuowania projektowanych sieci uzbrojenia
Uzgodnienia traci ważność w przypadku, o którym mowa w § 13 rozporządzenia Ministra
Regionalnego i Budownictwa z dnia 2 kwietnia 2001 r. w sprawie geodezyjnej ewidencji
zbrojenia terenu oraz zespołów uzgadniania dokumentacji projektowej (Dz. U. Nr 39, poz. 455)

82/10

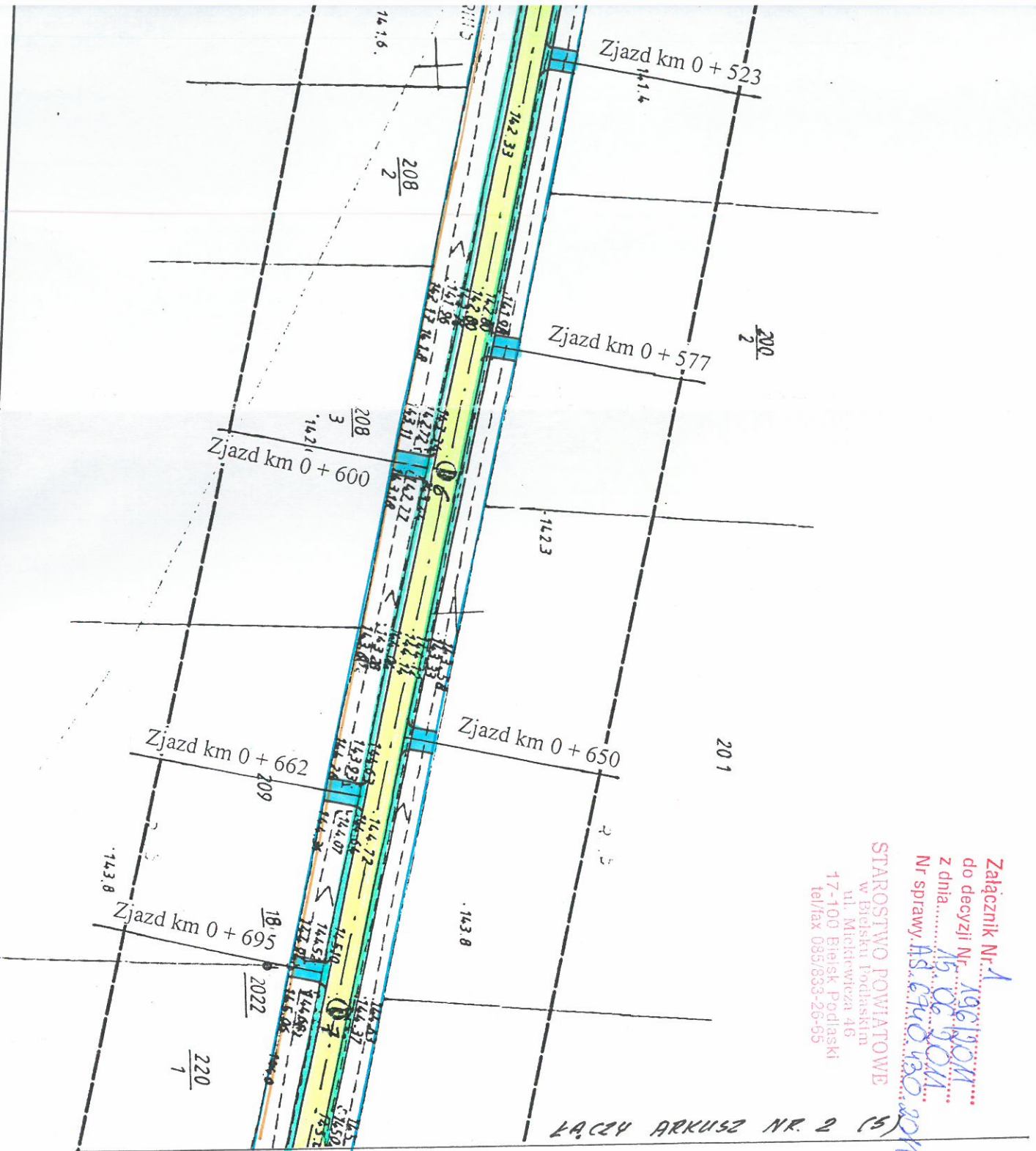
(sygn. opłn)

Z. up. STAROSTY

(organ uzgadniający usytuowanie projektowanych
sieci uzbrojenia terenu)
mgr inż. Jurek Sławomir Łazny
Przewodniczący Zespołu Uzgadniania
Przewodniczącego Dokumentacji Projektowej

14.12.2010

(data)



Załącznik Nr 1
do decyzji Nr 196/10/10
z dnia 15.06.2010
Nr sprawy AS.6740.430.2010
STAROSTWO POWIATOWE
w Bielsku Podlaskim
ul. Mickiewicza 46
17-100 Bielsk Podlaski
tel/fax 085/633-26-95

KT:	PRZEBUDOWA DRUGI MARKOWO - GLINNIK	SKALA	1:1000
JNEK:	PROJEKT ZAGOSPODAROWANIA DZIAŁKI	BRANŻA	DRUGOWA
ESTOR:	URZĄD GMINY BRANŃSK		
EKTANT:	ALEKSANDER GOŁĄBIECKI UPR. Nr WZDP-8-445310/66 W SPECJALNOŚCI DRUGI		
PROJ.:	ROBERT GOŁĄBIECKI		
WDZIAJĄCY:	PAWEŁ CZERWACKI UPR. Nr 59/69 W SPECJALNOŚCI DRUGI		
OPRACOWANIA:	GRUDZIEŃ 2010 ROK		