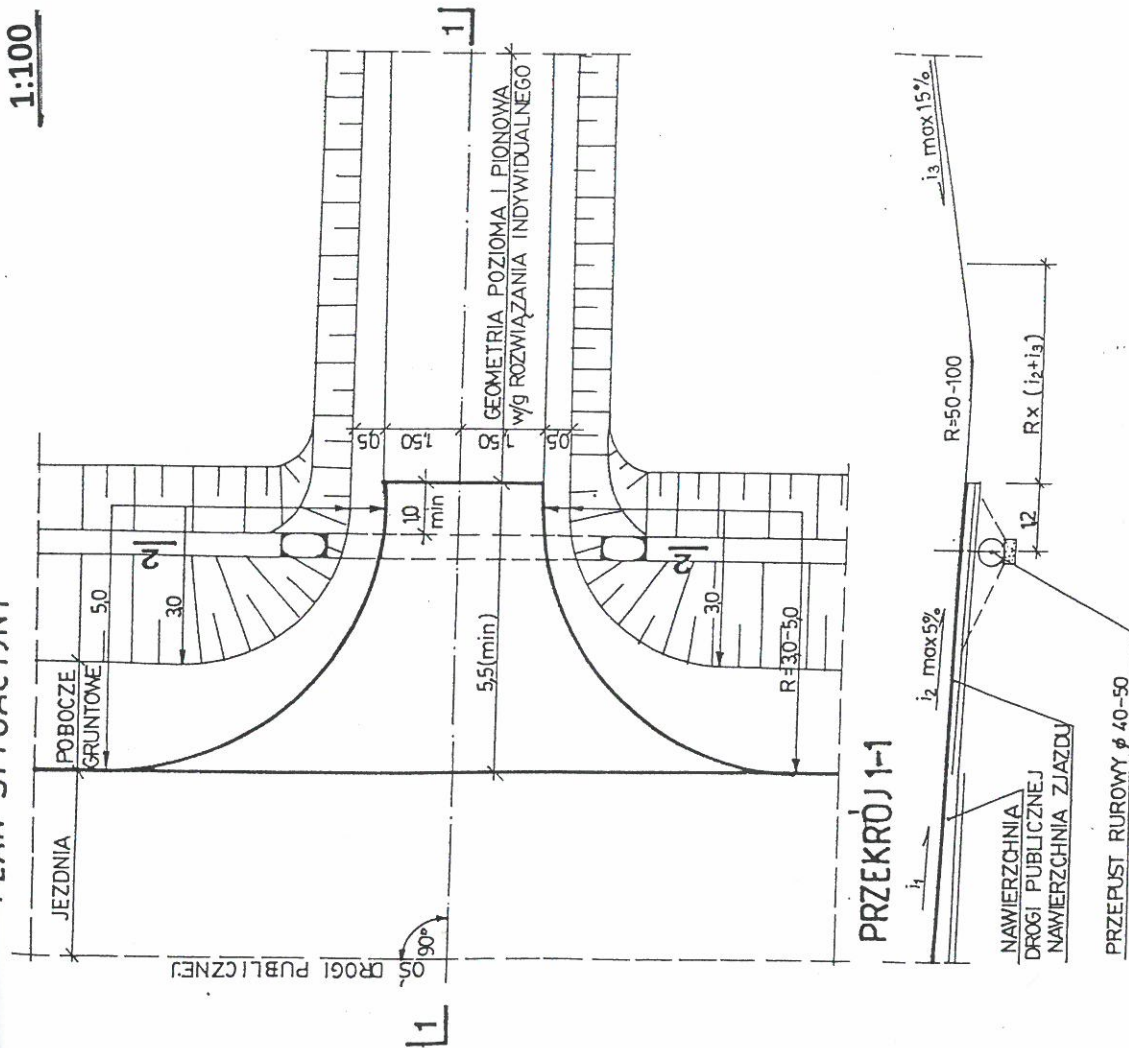


PLAN SYTUACYJNY

1:100



ZASTOSOWANIE

1. Do obsługi terenów rolnych i zabudowań o charakterze gospodarczym

TABELA PRZEDMIAROWA

Lp	Wyszczególnienie robót	Ilość	
		jedn.	R=50 R=30
1	NAWIERZCHNIA	m ²	280 204
2	PODBUDOWA	m ²	327 232
3	PRZEPUST φ 40-50	szk.	1 1

ZAGOSPODAROWANIE PASA DROGOWEGO

ZJAZD GOSPODARCZY W WYKOPIE

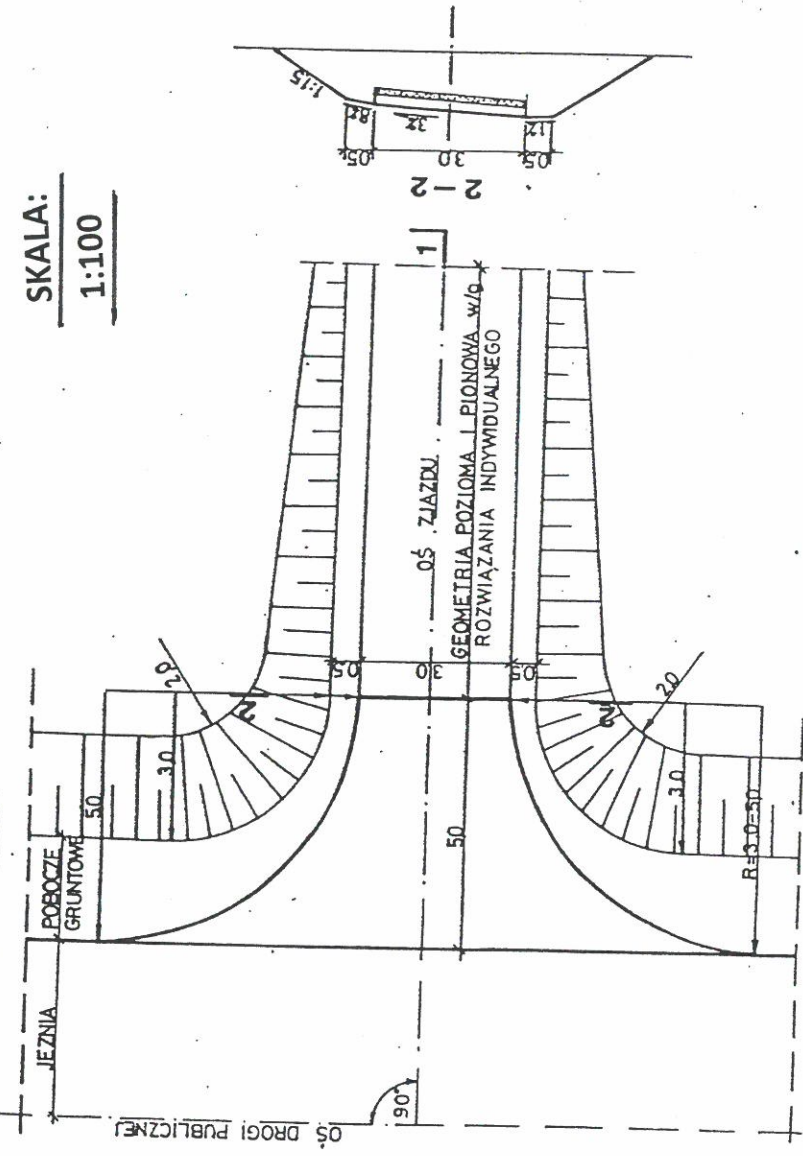
Aleksander Gołabiecki

Upr. bud. z § 3 ust. 2 pkt 2 i 3
Zarz. nr 195 Min. Kom.
Nr WZDP-8-445/310, 311/66

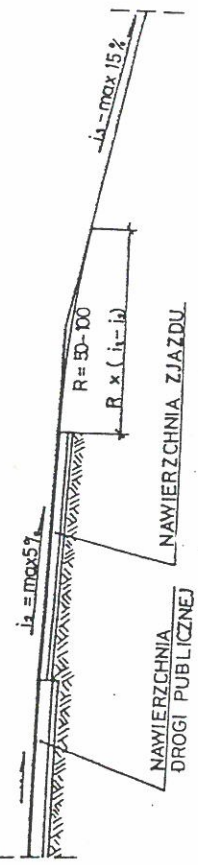
[Handwritten signature]

PLAN SYTUACYJNY

SKALA:
1:100



PRZEKRÓJ 1-1



ZASTOSOWANIE

1. Do obsługi terenów rolnych i zabudowań o charakterze gospodarczym

TABELA PRZEDMIAROWA

Lp.	WYSZCZEGÓLNIENIE ROBÓT	jedn.	ilość
1	Nawierzchnia	m ²	257,18,9
2	Podbudowa	m ²	305,21,7

ZAGOSPODAROWANIE
PASA DROGOWEGO

ZJAZD GOSPODARCZY W NASYPIE

Aleksander Gołabiecki

Upr. bud. z 9 3 ust. 2, pkt 2 i 3
Zarząd nr 195 Min. Kom.
Nr WZDP-8-445/310, 311/66

[Handwritten signature]