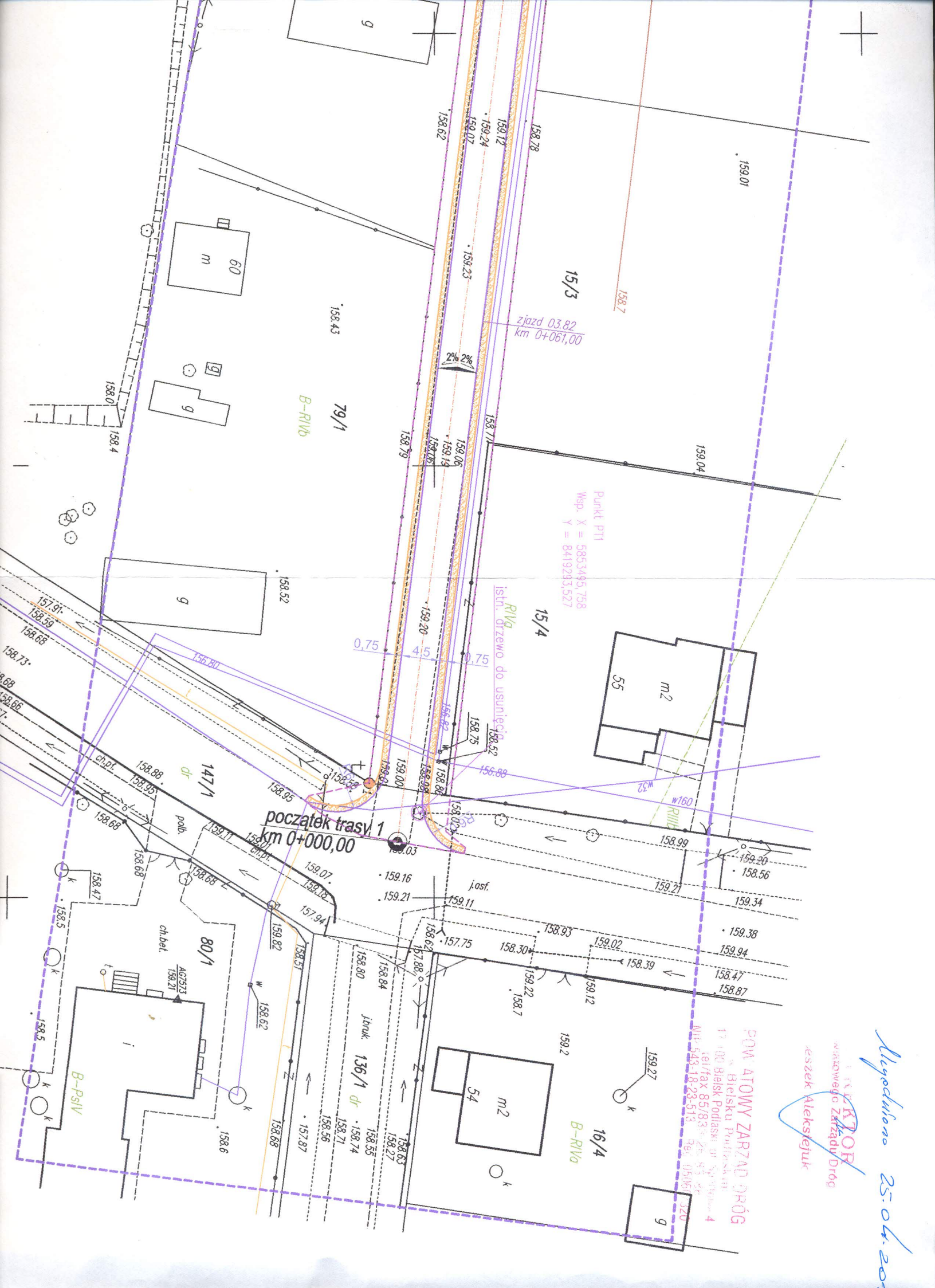





WZKŁADNIK  
Zarządca Drogi  
Aleksiejuk

**REKTOR**  
Wojewódzkiego Zarządu Dróg  
i Transportu  
Piotr Aleksiejuk



Ungedruckte Nr RC/173/2013  
Büchertelch. 18.04.2013 v  
Augs. Symon und David



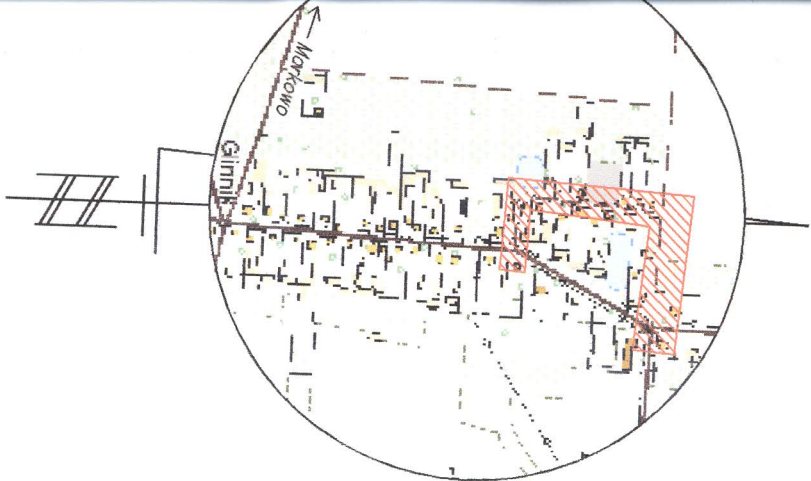


## MAPA DO CELÓW PROJEKTOWYCH SKALA 1:500

**obiekt:** dz. nr: 138, 134  
**powiat:** bielski  
**jedn. ewid.:** 200305\_2 – Gmina Brańsk  
**obręb ewid.:** Nr 0008, Glinnik

godła mapy: 255.143.022, 255.141.224  
 układ współrzędnych: 2000 (strefa 8)  
 układ wysokości: Kronsztadt 60  
 oznaczenie granic obszaru  
 będącego przedmiotem aktualizacji  
 data opracowania mapy: 20.02.2013 r.  
 Mapa z przetworzenia mapy w skali 1:1000

Szkic orientacyjny



za się istnienia w terenie innych urządzeń  
 ch, o których brak informacji wynika z zaszłości  
 ch lub niedopełnienia przepisów zgłoszenia do  
 acji (ustawa Prawo Geodezyjne i Kartograficzne  
 2010, poz.1287).

Wykaz punktów geodezyjnych podlegających ochronie:  
 1, 11, 12, 13, AG7573

Mapa do celów projektowych została wykonana bez ustalenia  
 obciążeń służebnościami gruntowymi ujawnianymi w KW.

Przy zblizeniu i / lub skrzyżowaniu z urządzeniami  
 energetycznymi np / SN prace należy wykonać ręcznie  
 przy wyłączonej linii, i pod nadzorem uprawnionego pracownika  
 RE Bielsk. Teren, z dokonaniem wpisu w dzienniku budowy.  
 Należy elektryfikację zabezpieczyć osłoną dwuczłonową  
 Słupy linii napowietrznej zabezpieczyć przed osuwaniem  
 się gruntu.

Brańsk 30.04.2013

Oddział Bielsk  
 Rejon Energetyczny Bielsk  
 Wydział Przyłączenia i Rozw.  
 Kierownik  
 Marek Pacuk

STAROSTWO POWIATOWE  
 w Bielsku Podlaskim  
 ul. Mickiewicza 48  
 tel/fax 85/833-11-36

Zażądnik Nr. 1  
 do decyzji Nr. 892/2013  
 z dnia 22.11.2013  
 Nr sprawy 15.610.365.2013

Starostwo Powiatowe w Bielsku Podlaskim  
 Powiatowy Ośrodek Dokumentacji  
 Geodezyjnej i Kartograficznej  
 ul. Mickiewicza 48  
 tel/fax 85/833-11-36

2013-03-14  
 2013-03-14



budowlane podlegają wyłączeniu przez  
wzrostu geodezyjnego lub przez osoby fizyczne  
olenie na wykonywanie robót geodezyjnych.

Zambrów dn. 20.02.2013 r.

L.k.s. 5476/06/2013  
KERG: 2451-1/13  
Nr kancelaryjny:  
Wykonawca:

geodeta uprawniony  
mgr inż. Stanisław W. Ożlański  
18-300 Zambrów, ul. Pańcza 11 21/12  
tel. +48 604 532 834  
NIP 723-000-10-30 REGON 004252550

GEODETA UPRAWNIONY  
mgr inż. S. W. Ożlański  
18-300 ZAMBRÓW  
ul. Pańcza Janu Pawła 11 21/12




Za zgodność z...  
mgr inż. Piotr Żabicki

Uchwalono dn. 30.04.2013  
15 tekstu sieci wodociągowej

mgr Krzysztof Jaworowski

# LEGENDA:

- proj. pobocza
- proj. naw. bitumiczna
- proj. pobocza z płyt ażurowych
- proj. spadki poprzeczne
- istn. drzewa do usunięcia
- granica opracowania
- istn. linia telekomunikacyjna
- istn. linia wodociągowa
- istn. hydrant do przeniesienia wlg odrębnego opracowania

 <b>Zakład Realizacji Inwestycji</b> <b>ZRI DROMOBUD</b> 03-454 Warszawa, ul. Namysłowska 2A/74 dromobud@wp.pl tel. 604 502 581				
Branża	STADIUM	SKALA	DATA	ZAL. NR
Drogowa	P.B.	1:500	20.03.2013	2
OBIEKT:				
Przebudowa drogi gminnej we wsi Glinnik				
RODZAJ RYSUNKU:				
PROJEKT ZAGOSPODAROWANIA TERENU				
AUTOR:		PODPIS:		
mgr inż. Piotr Żabicki				
PDL / 0034 / P000144				
SPRAWDZAJĄCY:				
mgr inż. Anna Borzuchowska				
UAN. II. 7342-140194				

Wzrostu geodezyjnego lub przez osoby fizyczne  
olenie na wykonywanie robót geodezyjnych.

2013-03-14  
MIECZYSŁAW MAJA KŁOSZCZ  
LUDZIELEW PROJEKTOWYCH  
mgr inż. S. W. Ożlański  
18-300 ZAMBRÓW  
ul. Pańcza Janu Pawła 11 21/12

11.03.2013