








# LEGENDA:

-  zjazd żwirowy
-  zjazd bitumiczny
-  krawężz pobocza
-  jezdnia
-  istn. linia rozgraniczająca pasa drog.
-  istn. sieć wodociągowa
-  istn. sieć telekomunikacyjna

UWAGA : Nie wyklucza się istnienia w terenie podziemnych dla których brak było informacji branżowych i nie zostały odhalone w czasie inwentaryzacji geodezyjnej.

woj. podlaskie  
powiat : bielski, gmina  
droga Brańsk-Kiersnowo

Mapa  
Skala

Wtórnik aktualny na dzień 04  
WYKONAWCA :  
WRÓBEL Pracownia Geodezyjno-Kartograficzna  
A. Dąbrowski, Z. Krasowski, J. Wejszkowicz, L. Wróbel  
Bielsk Podlaski ul. Mickiewicza 50/54 tel.  
L. ks. rob. 29/07

STAROSTWO POWIATOWE W Bielsku Podlaskim  
POWIATOWY OŚRODEK DOKUMENTACJI GEODEZYJNEJ

W obszarze oznaczonym linią -  
(potwierdzone w terenie aktualność mapy) -  
Dokumenty z pomiaru uzupełniającego  
powiatowego w dniu 2007.05.09..... i za

Niniejsza mapa może służyć

Projektowane obiekty budowlane wymagające  
powykonawczej przez jednostkę wykonawczą  
wykonywania robót geodezyjnych.

Uwaga: wtórnik przechowywać w miejscu :  
Mapa 255.321.1532,154 255.322,113,114,116

Arkusze nr. 8/8/

## WYKAZ PUNKTÓW GEODEZYJNYCH

Nr punktu	Położenie punktu
311	przy działce nr. 70
312	dziątka nr. 97/1

**ZRI**  
**DROMOBUD**

**Zakład Realizacji Inwestycji**  
**ZRI DROMOBUD**

03-454 Warszawa, ul. Namysłowska 2A/74  
NIP 723-108-92-97 REGON 140364334

BRANŻA DROGOWA	STADIUM P.B.	SKALA 1:1000	DATA 30.11.07	ARK. NR 8
OBIEKT: Przebudowa drogi gminnej od granicy Miasta Brańsk (ul. Boćkowska) w kierunku miejscowości Kiersnowo (do skrzyżowania) oraz wieś Kiersnowek				
RODZAJ RYSUNKU: Projekt zagospodarowania terenu				
AUTOR		PODPIS		
mgr. inż. Wojciech Borzuchowski UAN.II.7342-74/93		mgr. inż. Wojciech Borzuchowski Upr. z UAN. II. 7342-74/93 w Zakresie Dróg i Mostów		
mgr. inż. Anna Borzuchowska UAN.II.7342-110/94		mgr. inż. Anna Borzuchowska Uprawnienia do pełnienia samodzielnej funkcji projektanta w specjalności konstrukcyjno-inżynierskiej w zakresie dróg Nr UAN. II. 7342-110/94		
Piotr Dobrzyński		Pob		
SPRAWDZAJĄCY		M. Gwiazdowski		
mgr. inż. Marek Gwiazdowski BŁ/46/02				

UWAGA : Nie wyklucza się istnienia w terenie urządzeń podziemnych dla których brak było informacji branżowych i nie zostały odnalezione w czasie inwentaryzacji geodezyjnej.

woj. podlaskie

powiat : bielski, gmina: Brańsk

droga Brańsk-Kiersnówek-Majorowizna-Kiersnów

# Mapa zasadnicza

Skala 1:1000

Wtórnik aktualny na dzień 04.04.2007r

WYKONAWCA :

WRÓBEL Pracownia Geodezyjno-Kartograficzna s.c.

A. Dąbrowski, Z. Krasowski, J. Wejztkowicz, L. Wróbel

Bielsk Podlaski ul. Mickiewicza 50/54 tel. 7302805

L.ks.rob.29/07

Geodeta

Zdżista

STAROSTWO POWIATOWE W Bielsku Podlaskim

POWIATOWY OŚRODEK DOKUMENTACJI GEODEZYJNEJ I KARTOGRAFICZNEJ W Bielsku Podlaskim

W obszarze oznaczonym linią - - - - - dokonano aktualizacji treści (~~potwierdzone w terenie aktualność mapy zasadniczej.~~)

Dokumenty z pomiaru uzupełniającego (~~potwierdzające aktualność mapy~~)

powiatowego w dniu 2007.05.09..... i zaewidencjonowano pod nr ...2508...4/07.

Niniejsza mapa może służyć do celów projektowych.

Projektowane obiekty budowlane wymagające pozwolenia na budowę podlegają wytyczeniu granic powykonalniczej przez jednostkę wykonawstwa geodezyjnego lub osoby fizyczne posiadające uprawnienia do wykonywania robót geodezyjnych.

Uwaga: wtórnik przechowywać w miejscu zaciemnionym

Mapa 255.321.1532,154 255.322,113,114,161,162,173,221,222,224 233

Arkusze nr. 8/8/

Z up.

LUB  
Podinspektor  
Katastru

## WYKAZ PUNKTÓW GEODEZYJNYCH PODLEGAJĄCYCH OCHRONIE

Nr punktu	Położenie punktu	Nr punktu	Położenie punktu
311	przy działce nr. 70	106J/308	działka nr. 165
312	działka nr. 97/1		

czająca pasa drog.  
gowa  
unikacyjna

Realizacji Inwestycji  
**DROMOBUD**  
wa, ul. Namysłowska 2A/74  
02-97 REGON 140364334

A 1:1000	DATA 30.11.07	ARK. NR 8
granic Miasta Brańsk (ul. Boćkowska) nowo (do skrzyżowania) oraz wieś		
odarowania terenu		
PODPIS		
mgr inż. WŁDZIECH BORZUCHOWSKI Upr. z UAN. II. 7342-74/93 w Zakresie Dróg i Mostów		
mgr inż. Anna Borzuchowska Uprawnienia do samodzielnego funkcji projektanta w specjalności konstrukcyjno-inżynierskiej w zakresie dróg Nr UAN. II. 7342-110/94		
Peb		
R. Gwardowski		

orowizna-Kiersnowo

nicza

000

Geodeta uprawniony

Zdzisław Krasowski

upr.10484

I KARTOGRAFICZNEJ W Bielsku Podlaskim

dokonano aktualizacji treści mapy zasadniczej

zajęcej.)  
zajęcej - aktualność mapy -> przyjęto do zasobu

owano pod nr ...2508-4/07.....

celów projektowych.

nia na budowę podlegają wytyczeniu i inwentaryzacji  
ynego lub osoby fizyczne posiadające zezwolenie na

nym  
221,222,224 233

Z up. Starosty

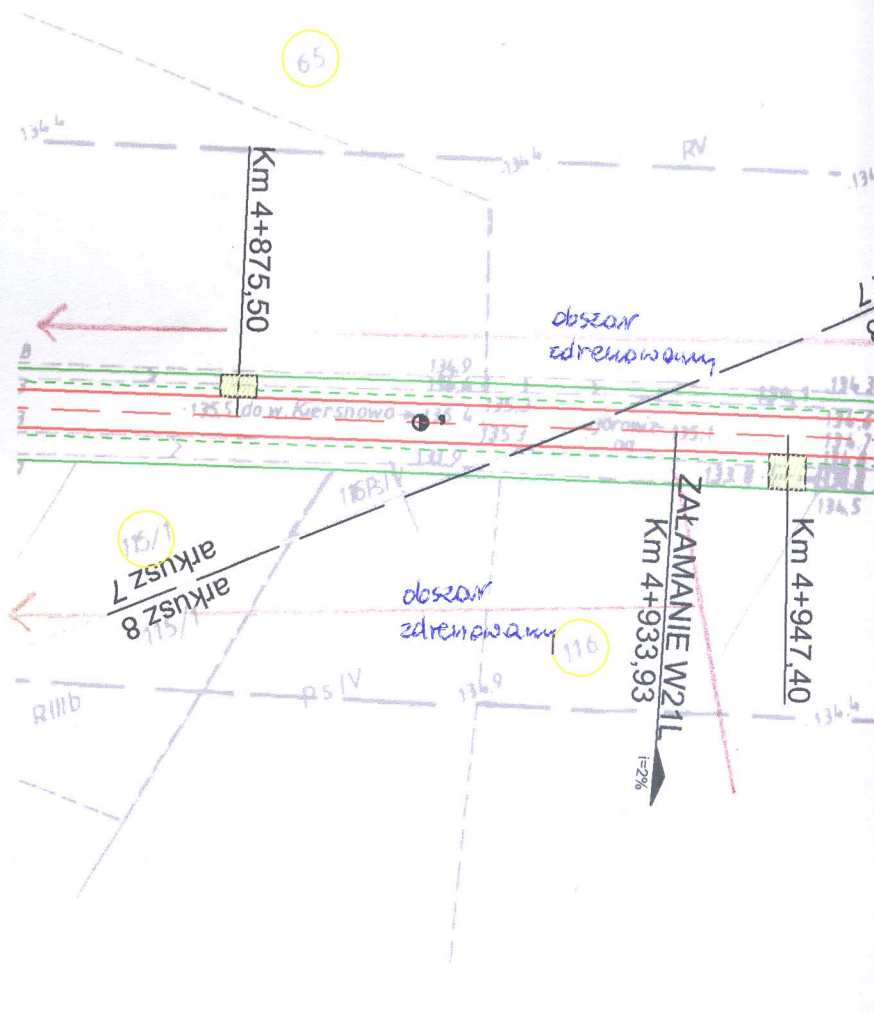
nr 10484

Ludmiła Magruk

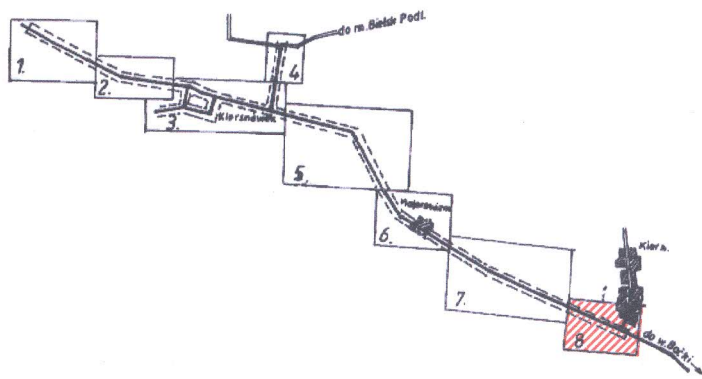
Podinspektor w Wydziale Geodezji  
Katastru i Nieruchomości

PODLEGAJĄCYCH OCHRONIE

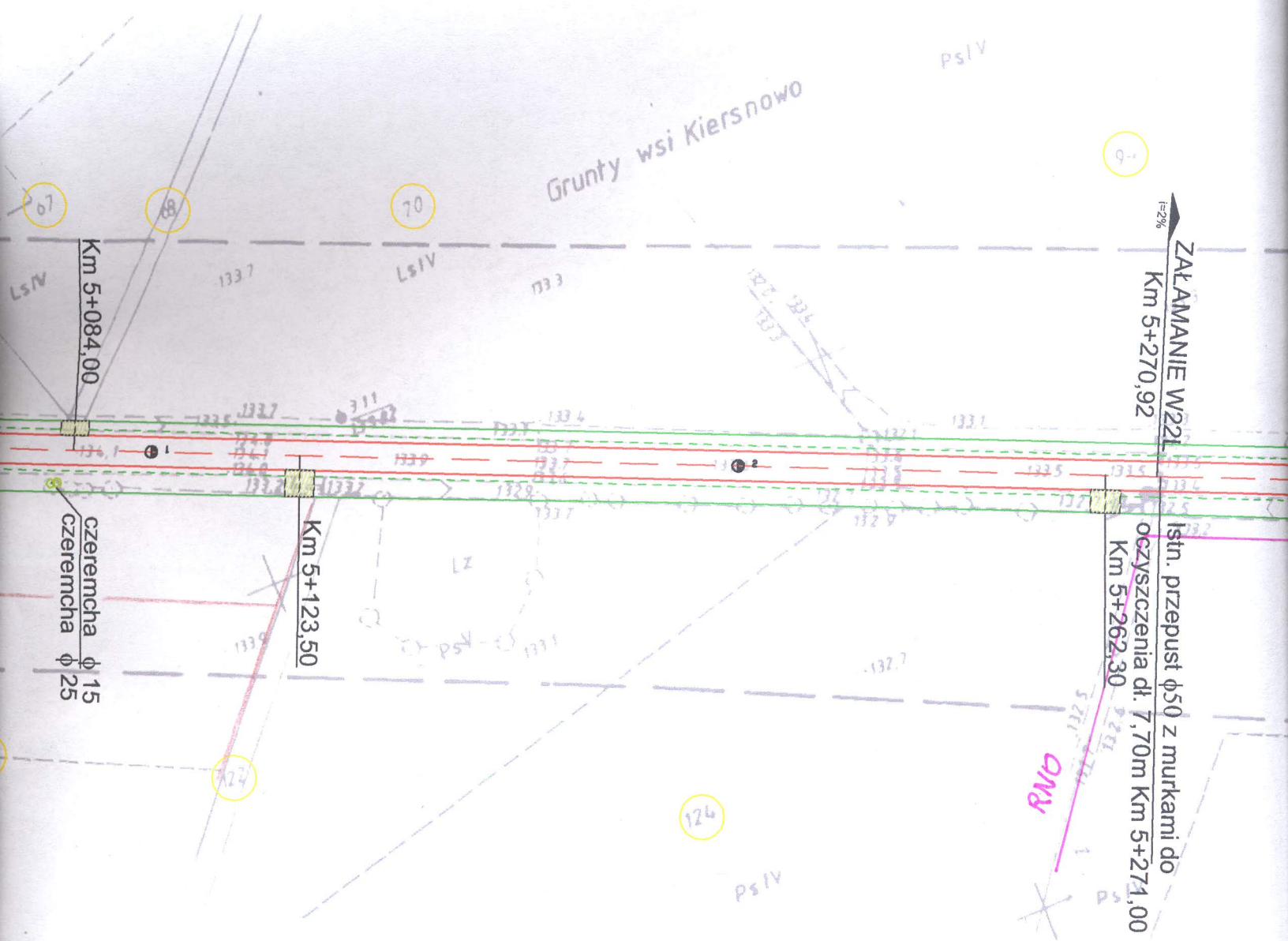
Nr pktu	Położenie punktu
063/308	działka nr.165



Zestawienie arkuszy







Grunty wsi Kiersnowo

PsIV

9-

67

68

70

1=2%

ZAKŁAMANIE W221

Km 5+270,92

Km 5+084,00

133,7

LsIV

133,3

132,7 132,4 132,3

133,1

132,7 132,7

111,9 111,8

132,6

133,5

132,7 132,7

132,9

132,7

131,6 131,6

132,2 132,2

Z1

132,7

132,8

Isln. przepust  $\phi 50$  z murkami do  
oczyszczzenia dl. 7,70m Km 5+271,00  
Km 5+262,30

Km 5+123,50

czeremcha  $\phi 15$   
czeremcha  $\phi 25$

133,9

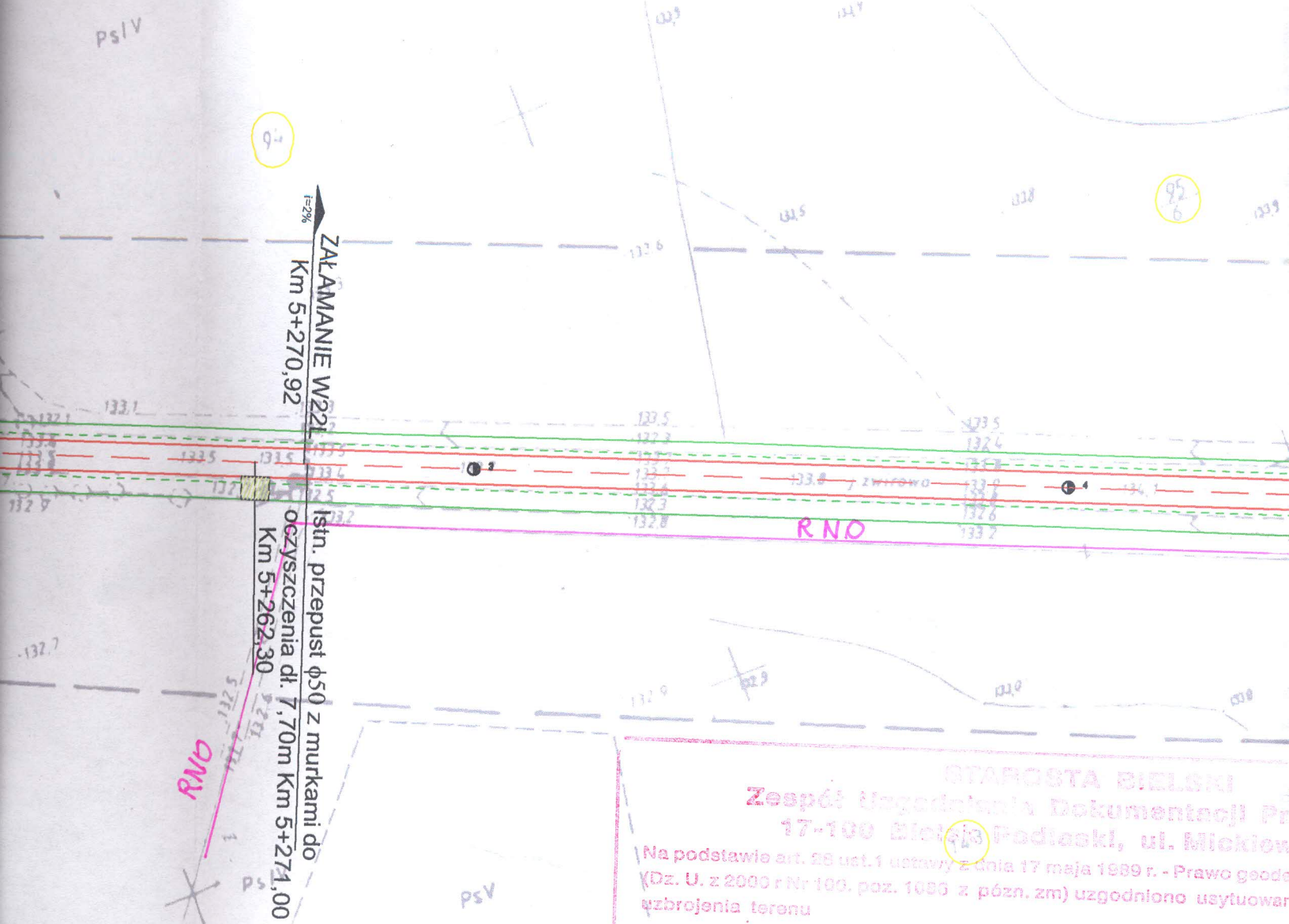
132,7

RNO

124

PsIV

124



STAROSTA BIELSKI  
Zespół Uzgadniania Dokumentacji Projektowej  
17-100 Bielska Podlaska, ul. Mickiewicza 1

Na podstawie art. 58 ust.1 ustawy z dnia 17 maja 1989 r. - Prawo geodezyjne i kartograficzne (Dz. U. z 2000 r. Nr 100, poz. 1086 z późn. zm) uzgodniono usytuowanie i wytyczenie sieci uzbrojenia terenu

*prebudowane drogi*  
(wyszczególnienie uzgadnianych sieci uzbrojenia terenu)

Uzgodnione usytuowanie sieci uzbrojenia terenu podlega wytyczeniu i wykonaniu przez jednostki uprawnione do wykonywania prac geodezyjnych. W razie niezgodności realizacji sieci uzbrojenia terenu z uzgodnionym projektem, zobowiązany jest przedłożyć mapę z wynikami pomiarów powykonawczych do zarządcy architekturalno-budowlanej. Uzgodnienie usytuowania projektowanych sieci uzbrojenia terenu zachowuje moc od dnia wydania opinii w sprawie uzgadniania usytuowania projektu sieci uzbrojenia terenu. Uzgodnienie ma ważność w przypadku, o którym mowa w § 13 Rozporządzenia Regionalnego i Budownictwa z dnia 2 kwietnia 2001 r. w sprawie usytuowania i wytyczenia sieci uzbrojenia terenu oraz zespołów uzgadniania dokumentacji projektowej

Z up. STA

13/08

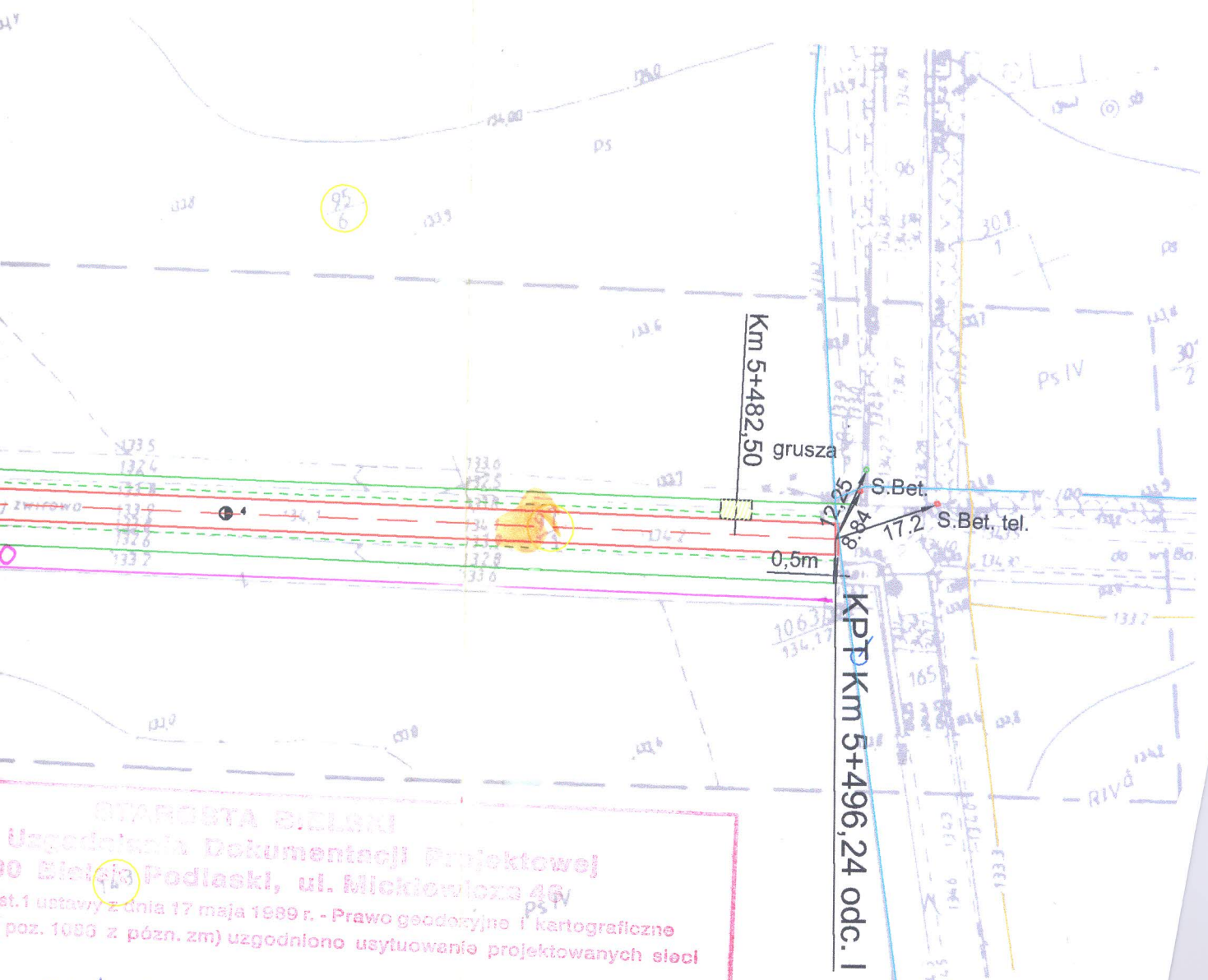
(sygn. opinii)

*mgr inż. Jarosław*  
Przewodniczący Zespołu Uzgadniania Dokumentacji Projektowej

*Bielska Podlaska 2008, 03. 18*

(miejscowość i data)

organ uzgadniania dokumentacji projektowej sieci uzbrojenia terenu - przewodniczącego zespołu



STAROSTA BIELSKI  
 Uzgodnienia Dokumentacji Projektowej  
 00 Białej Podlaski, ul. Mickiewicza 46  
 art. 1 ustawy z dnia 17 maja 1989 r. - Prawo geodezyjne i kartograficzne  
 (z późn. zm) uzgodniono usytuowanie projektowanych sieci  
 przedbudowę drogi  
 (z wyjątkiem uzgodnień sieci uzbrojeniu terenu)  
 sieci uzbrojenia terenu podlega wyliczeniu i geodezyjnej inwentaryzacji  
 jednostki uprawnione do wykonywania prac geodezyjnych.  
 inwentaryzacji sieci uzbrojenia terenu z uzgodnionym projektem inwestor  
 złożyć mapę z wynikami pomiarów powykonawczych właściwemu organowi  
 drogowemu - budowlanej.  
 projektowanych sieci uzbrojenia terenu zachowuje ważność przez okres  
 5 lat w sprawie uzgadniania usytuowania projektowanych sieci uzbrojenia  
 terenu w przypadku, o którym mowa w § 13 rozporządzenia Ministra  
 Budownictwa z dnia 2 kwietnia 2001 r. w sprawie geodezyjnej ewidencji  
 i usytuowania obiektów budowlanych (Dz. U. Nr 38, poz. 455)  
**Z up. STAROSTY**  
 mgr inż. Jarosław A. Łańny  
 Przewodniczący Zespołu Uzgadniania  
 Dokumentacji Projektowej projektowanych  
 sieci uzbrojenia terenu - imię, nazwisko, podpis  
 przewodniczącego zespołu)

03.18