

Powiatowy Ośrodek Dokumentacji  
Geodezyjnej i Kartograficznej

Reprodukowanie, rozpowszechnianie i rozprowadzanie niniejszego dokumentu wymaga zezwolenia, o którym mowa w art. 18 ust. 1 z dnia 17 maja 1989 r. - Prawo geodezyjne i kartograficzne (Dz. U. Nr 30, poz. 163 z późniejszymi zmianami)

Bielsk Podlaski

Z up. STAROSTY

imię i nazwisko, podpis, stanowisko  
Trena Dymczyk  
Podinspektor w Wydziale  
Geodezji, Katastru i Nieruchomości

01.07.2011

Powiatowy Ośrodek Dokumentacji  
Geodezyjnej i Kartograficznej

Podważa się zgodność niniejszej mapy z oryginałem  
zrytm w dopaństwowego zasobu geodezyjnego i kartograficznego

w dniu 1995.05.16

i zaewidencjonowanym pod Nr. 2563.1/95

NINIEJSZA MAPA NIE MOŻE SŁUżyć  
DO CELÓW PROJEKTOWYCH

Bielsk Podlaski

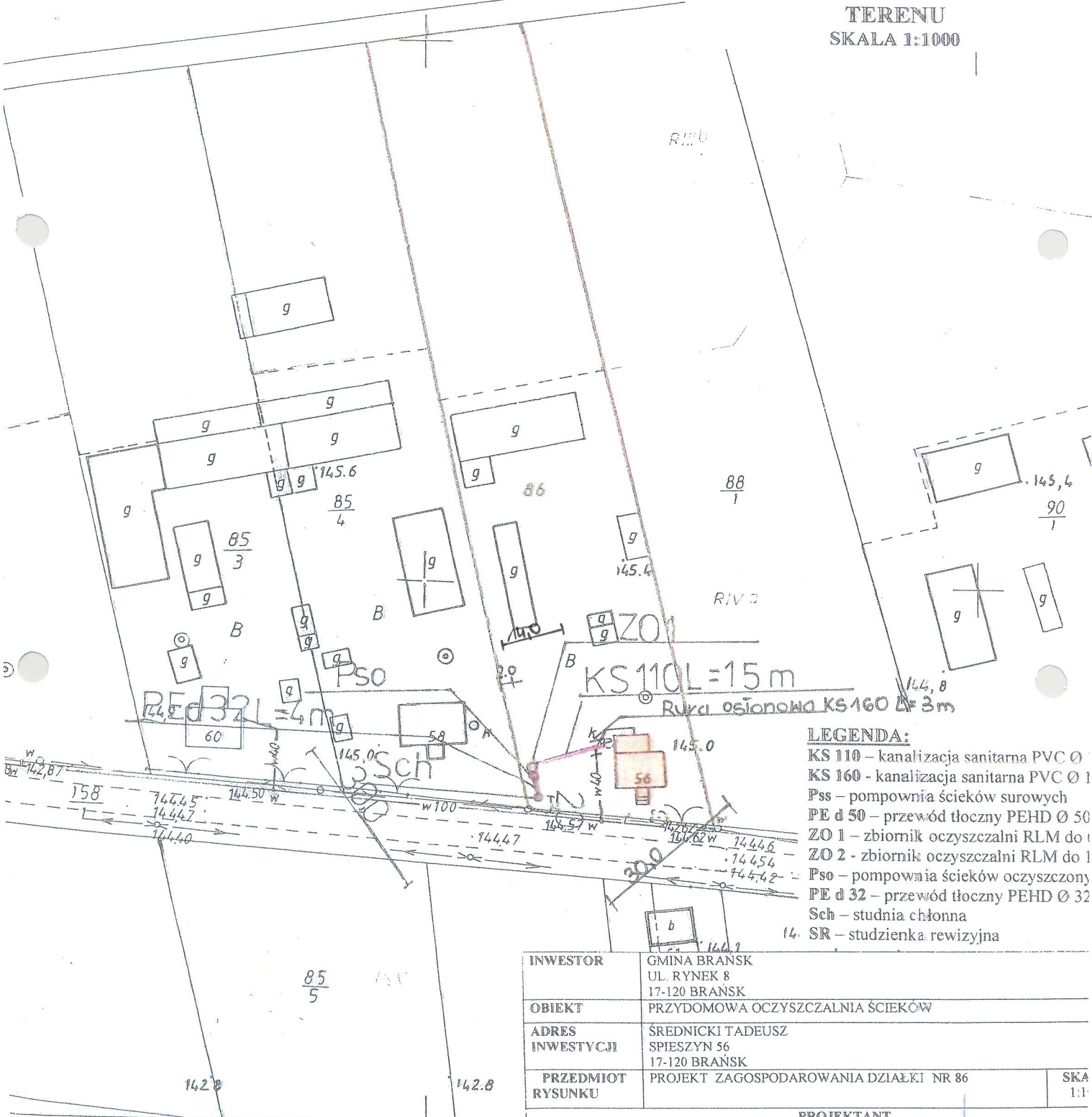
Z up. STAROSTY

imię i nazwisko, podpis, stanowisko  
Trena Dymczyk  
Podinspektor w Wydziale  
Geodezji, Katastru i Nieruchomości

01.07.2011

JK. 1.1000

PROJEKT ZAGOSPODAROWANIA  
TERENU  
SKALA 1:1000



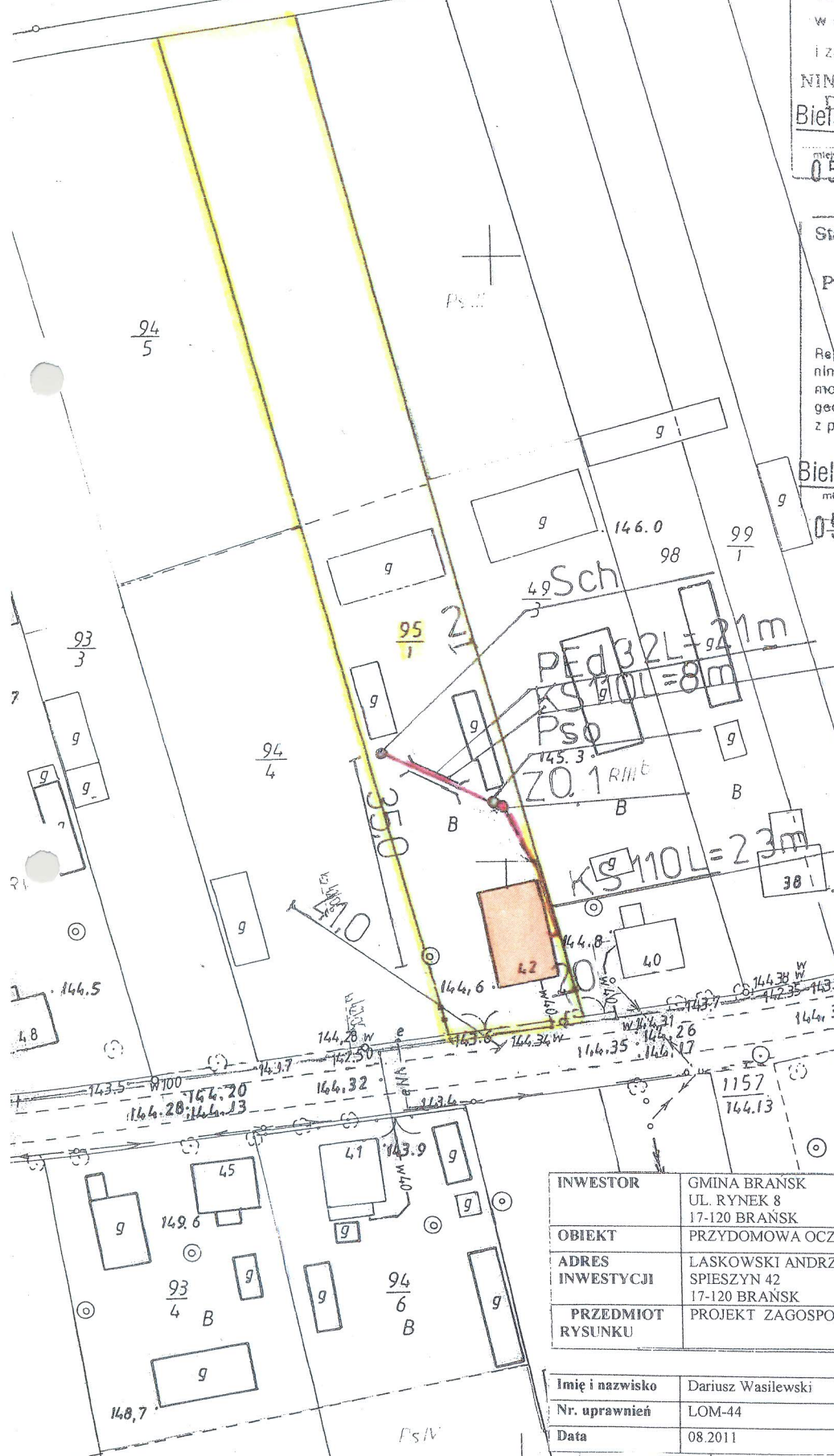
LEGENDA:

- KS 110 - kanalizacja sanitarna PVC Ø
- KS 160 - kanalizacja sanitarna PVC Ø 1
- Pss - pompownia ścieków surowych
- PE d 50 - przewód tłoczny PEHD Ø 50
- ZO 1 - zbiornik oczyszczalni RLM do 1
- ZO 2 - zbiornik oczyszczalni RLM do 1
- Pso - pompownia ścieków oczyszczony
- PE d 32 - przewód tłoczny PEHD Ø 32
- Sch - studnia chłonna
- SR - studzienka rewizyjna

INWESTOR	GMINA BRĄNSK UL. RYNEK 8 17-120 BRĄNSK	
OBIEKT	PRZYDOMOWA OCZYSZCZALNIA ŚCIEKÓW	
ADRES INWESTYCJI	ŚREDNICKI TADEUSZ SPIESZYŃ 56 17-120 BRĄNSK	
PRZEDMIOT RYSUNKU	PROJEKT ZAGOSPODAROWANIA DZIAŁKI NR 86	SKA 1:1
PROJEKTANT		
Imię i nazwisko	Dariusz Wasilewski	Podpis:
Nr. uprawnień	LOM-44	
Data	08.2011	

**PROJEKT ZAGOSPODAROWANIA  
TERENU  
SKALA 1:1000**

Sk. 1:1000



Starostwo Powiatowe w Bielsku Podlaskim  
Powiatowy Ośrodek Dokumentacji  
Geodezyjnej i Kartograficznej  
Posiada się zgodność niniejszej mapy z oryginalnym  
przyjętym doposażonym zasobu geodezyjnego i kartograficznego  
w dniu 1995.05.25  
i zaewidencjonowanym pod Nr. 2563/195  
**NINIEJSZA MAPA NIE MOŻE SŁUżyć  
DO CEŁOW PROJEKTOWYCH**  
Bielsk Podlaski  
Z up. STAROSTY  
miejscowość i data 05.07.2011  
imię i nazwisko, podpis, stanowisko Irena Dymczyk  
Podinspektor w Wydziale  
Geodezji, Katastru i Nieruchomości

Starostwo Powiatowe w Bielsku Podlaskim  
Powiatowy Ośrodek Dokumentacji  
Geodezyjnej i Kartograficznej  
Reprodukowanie, rozpowszechnianie i rozpraszanie  
niniejszego dokumentu wymaga zezwolenia, o którym  
mowa w art. 18 ust. 1 dnia 17 maja 1989 r. - Prawo  
geodezyjne i kartograficzne (Dz. U. Nr 30, 183  
z późniejszymi zmianami)  
Bielsk Podlaski  
Z up. STAROSTY  
miejscowość i data 05.07.2011  
imię i nazwisko, podpis, stanowisko Irena Dymczyk  
Podinspektor w Wydziale  
Geodezji, Katastru i Nieruchomości

- LEGENDA:**  
 KS 110 – kanalizacja sanitarna PVC Ø 110  
 KS 160 – kanalizacja sanitarna PVC Ø 160  
 Pss – pompownia ścieków surowych  
 PE d 50 – przewód tłoczny PEHD Ø 50  
 ZO 1 – zbiornik oczyszczalni RLM do 6  
 ZO 2 – zbiornik oczyszczalni RLM do 10  
 Pso – pompownia ścieków oczyszczonych  
 PE d 32 – przewód tłoczny PEHD Ø 32  
 Sch – studnia chłonna  
 SR – studzienka rewizyjna

INWESTOR	GMINA BRANSK UL. RYNEK 8 17-120 BRANSK	
OBIEKT	PRZYDOMOWA OCZYSZCZALNIA ŚCIEKÓW	
ADRES INWESTYCJI	LASKOWSKI ANDRZEJ SPIESZYN 42 17-120 BRANSK	
PRZEDMIOT RYSUNKU	PROJEKT ZAGOSPODAROWANIA DZIAŁKI NR 95/1	SKALA: 1:1000
<b>PROJEKTANT</b>		
Imię i nazwisko	Dariusz Wasilewski	Podpis:
Nr. uprawnień	LOM-44	
Data	08.2011	

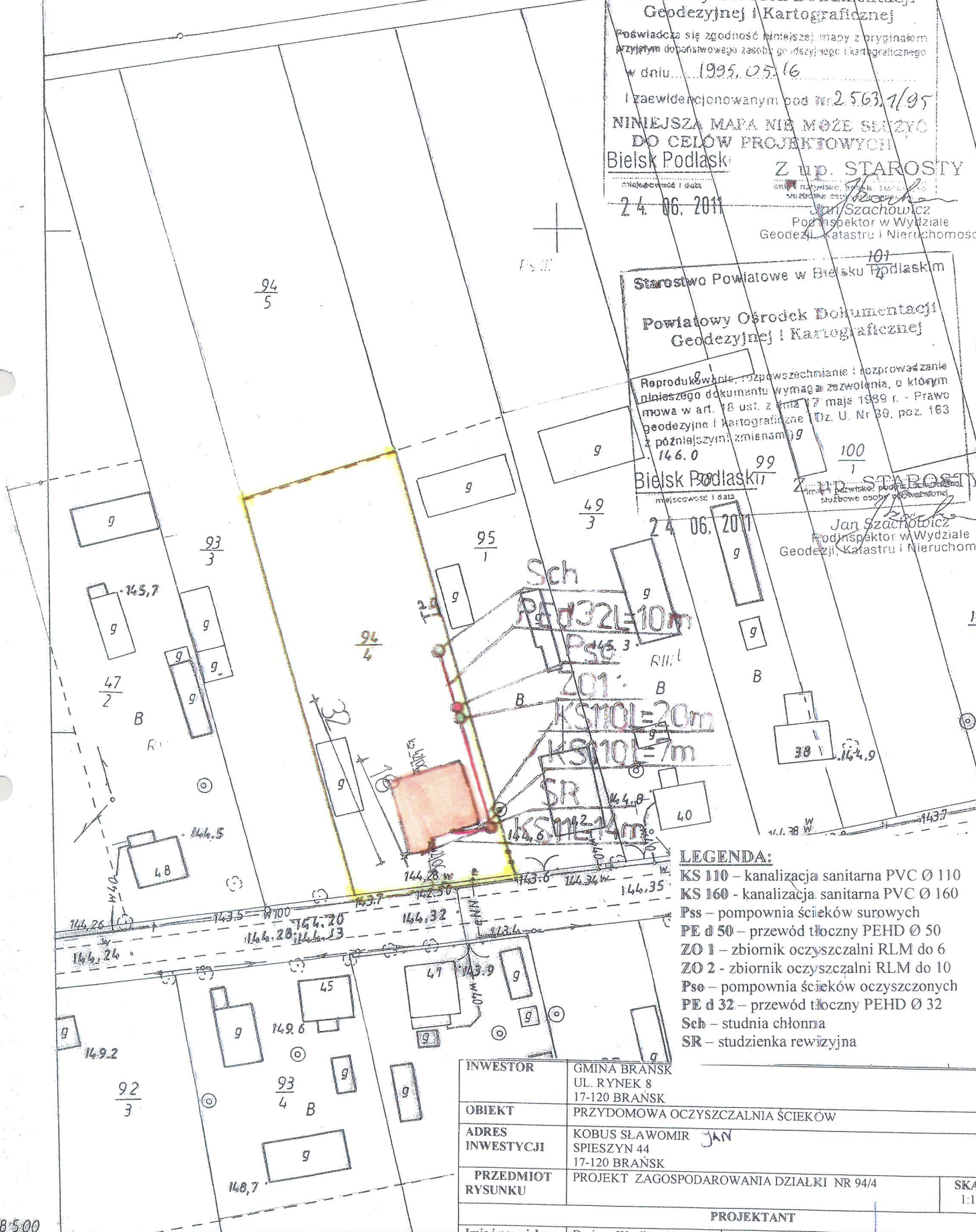


Sk. 1:1000

**PROJEKT ZAGOSPODAROWANIA  
TERENU  
SKALA 1:1000**

Starostwo Powiatowe w Bielsku Podlaskim  
Powiatowy Ośrodek Dokumentacji  
Geodezyjnej i Kartograficznej  
Poświadczam zgodność niniejszej mapy z oryginałem  
przyjętym dopóki nie zostanie zmieniony  
w dniu 1995.05.16  
i z ewidencjonowanym pod nr 2.563.1/95  
**NINIEJSZA MAPA NIE MOŻE SŁUżyć  
DO CEŁÓW PROJEKTOWYCH**  
Bielsk Podlaski Z up. STAROSTY  
miejscowość i data 24.06.2011  
Jan Szachowicz  
Podinspektor w Wydziale  
Geodezji, Katastru i Nieruchomości

Starostwo Powiatowe w Bielsku Podlaskim  
Powiatowy Ośrodek Dokumentacji  
Geodezyjnej i Kartograficznej  
Reprodukowanie, rozpowszechnianie i rozprowadzanie  
niniejszego dokumentu wymaga zezwolenia, o którym  
mowa w art. 18 ust. 2 pkt 7 maja 1989 r. - Prawo  
geodezyjne i kartograficzne (Dz. U. Nr 30, poz. 163  
z późniejszymi zmianami) g  
146.0 99 100  
Bielsk Podlaski Z up. STAROSTY  
miejscowość i data 24.06.2011  
Jan Szachowicz  
Podinspektor w Wydziale  
Geodezji, Katastru i Nieruchomości

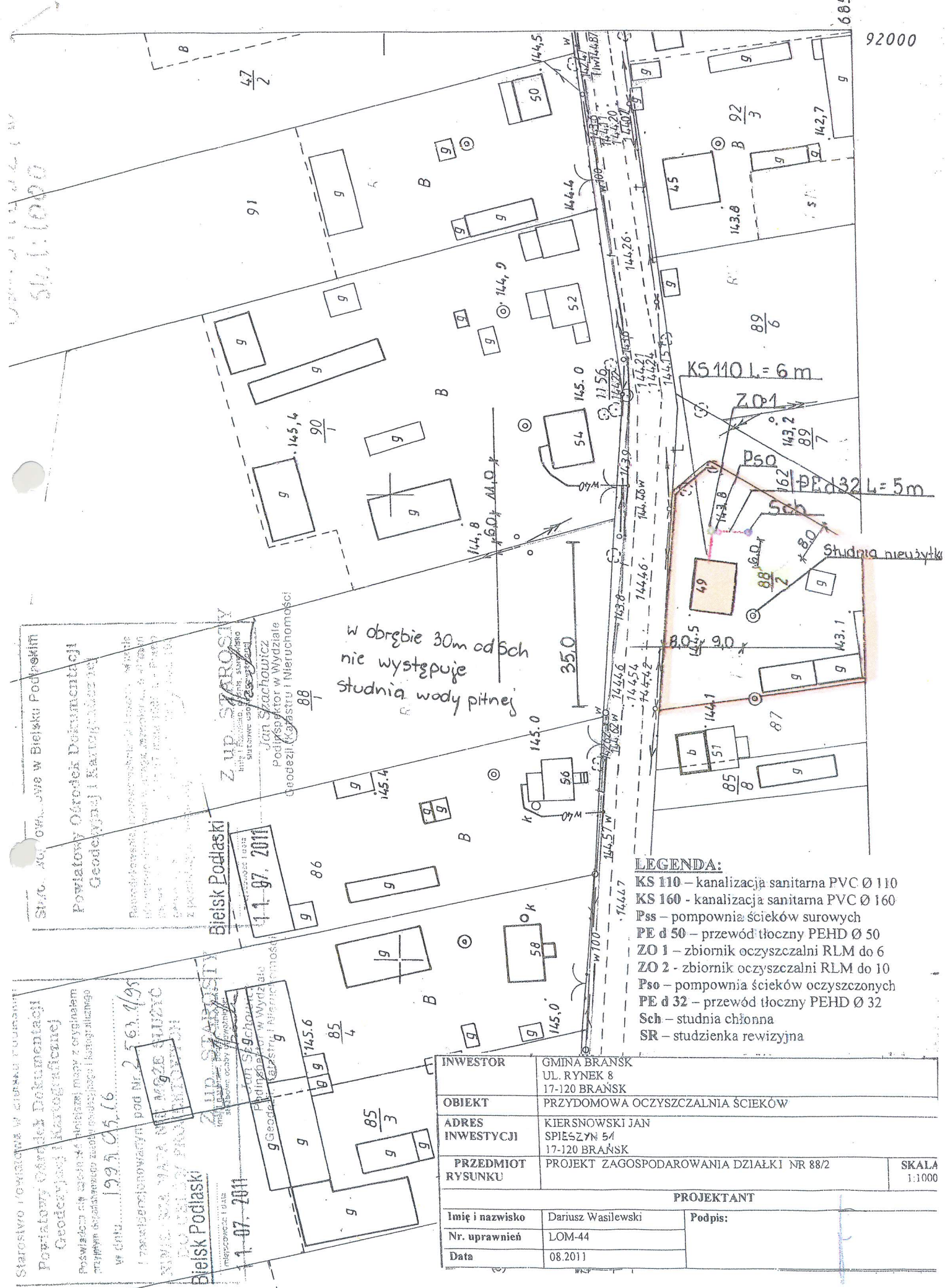


- LEGENDA:**  
 KS 110 - kanalizacja sanitarna PVC Ø 110  
 KS 160 - kanalizacja sanitarna PVC Ø 160  
 Pss - pompownia ścieków surowych  
 PE d 50 - przewód tłoczny PEHD Ø 50  
 ZO 1 - zbiornik oczyszczalni RLM do 6  
 ZO 2 - zbiornik oczyszczalni RLM do 10  
 Pso - pompownia ścieków oczyszczonych  
 PE d 32 - przewód tłoczny PEHD Ø 32  
 Sch - studnia chłonna  
 SR - studzienka rewizyjna

INWESTOR	GMINA BRĄNSK UL. RYNEK 8 17-120 BRĄNSK	
OBIEKT	PRZYDOMOWA OCZYSZCZALNIA ŚCIEKÓW	
ADRES INWESTYCJI	KOBUS SŁAWOMIR JAN SPIESZYN 44 17-120 BRĄNSK	
PRZEDMIOT RYSUNKU	PROJEKT ZAGOSPODAROWANIA DZIAŁKI NR 94/4	SKALA 1:10
<b>PROJEKTANT</b>		
Imię i nazwisko	Dariusz Wasilewski	Podpis:
Nr. uprawnień	LOM-44	
Data	08.2011	

68-500  
92 000





w obrębie 30m od Sch  
nie występuje  
studnia wody pitnej

**LEGENDA:**

- KS 110 – kanalizacja sanitarna PVC Ø 110
- KS 160 - kanalizacja sanitarna PVC Ø 160
- Pss – pompownia ścieków surowych
- PE d 50 – przewód tłoczny PEHD Ø 50
- ZO 1 – zbiornik oczyszczalni RLM do 6
- ZO 2 - zbiornik oczyszczalni RLM do 10
- Pso – pompownia ścieków oczyszczonych
- PE d 32 – przewód tłoczny PEHD Ø 32
- Sch – studnia chłonna
- SR – studzienka rewizyjna

INWESTOR	GMINA BRANSK UL. RYNEK 8 17-120 BRANSK	
OBIEKT	PRZYDOMOWA OCZYSZCZALNIA ŚCIEKÓW	
ADRES INWESTYCJI	KIERSNOWSKI JAN SPIĘSZYN 54 17-120 BRANSK	
PRZEDMIOT RYSUNKU	PROJEKT ZAGOSPODAROWANIA DZIAŁKI NR 88/2	SKALA 1:1000
<b>PROJEKTANT</b>		
Imię i nazwisko	Dariusz Wasilewski	Podpis:
Nr. uprawnień	LOM-44	
Data	08.2011	

Starostwo Powiatowe w Bielsku Podlaskim  
Powiatowy Ośrodek Dokumentacji  
Geodezyjnej i Kartograficznej

Z UP. STAROSTY  
Bielsk Podlaski  
11.07.2011

Starostwo Powiatowe w Bielsku Podlaskim  
Powiatowy Ośrodek Dokumentacji  
Geodezyjnej i Kartograficznej

Z UP. STAROSTY  
Bielsk Podlaski  
1.07.2011



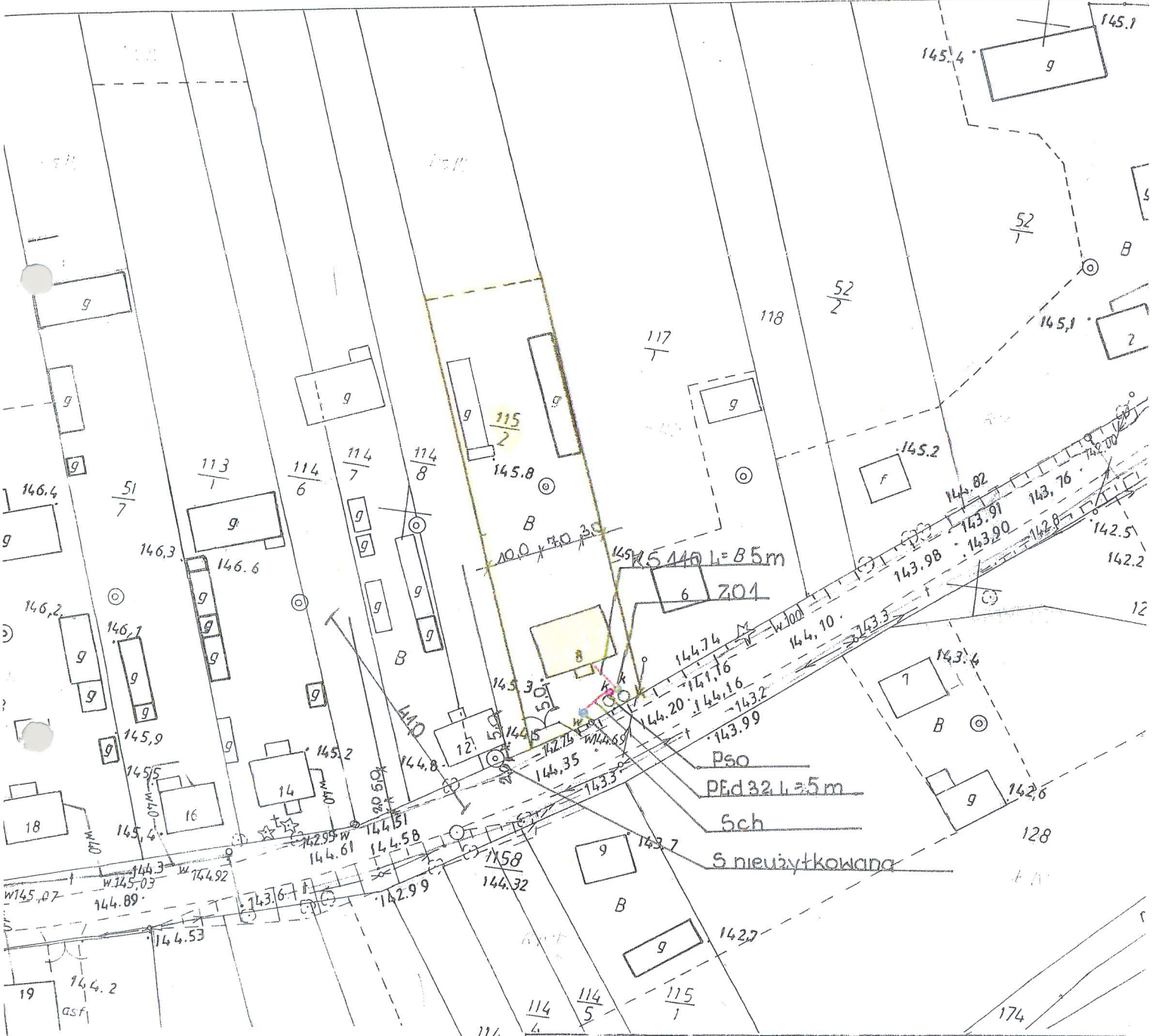
skala 1:1000

Plan 115/2 w zespole dokumentacji  
Geodezyjnej i Kartograficznej  
Polecił: ...  
w d. 1995.05.16  
Liczba arkuszy: 2563-1/95  
WYKONANIE PRACY WYKONANO  
PRZEZ BIURO PROJEKTOWE  
Z UP. STANOWI  
WZ. Jan Szechan  
Kartograficzny i Wydawniczy  
Instytut Geodezyjny i Kartograficzny

Biuro Geodezyjne i Kartograficzne  
Geodezyjny i Kartograficzny

Reprodukcja...  
WZ. Jan Szechan  
144.9  
Kartograficzny i Wydawniczy  
Instytut Geodezyjny i Kartograficzny

4.10.144.11  
144.9  
142.85-144.57



**LEGENDA:**

- KS 110 – kanalizacja sanitarna PVC Ø 110
- KS 160 – kanalizacja sanitarna PVC Ø 160
- Pss – pompownia ścieków surowych
- PE d 50 – przewód tłoczny PEHD Ø 50
- ZO 1 – zbiornik oczyszczalni RLM do 6
- ZO 2 – zbiornik oczyszczalni RLM do 10
- Pso – pompownia ścieków oczyszczonych
- PE d 32 – przewód tłoczny PEHD Ø 32
- Sch – studnia chłonna
- SR – studzienka rewizyjna

INWESTOR	GMINA BRANSK UL. RYNEK 8 17-120 BRANSK	
OBIEKT	PRZYDOMOWA OCZYSZCZALNIA ŚCIEKÓW	
ADRES INWESTYCJI	JAKONIUK MICHAŁ SPIESZYN 10 17-120 BRANSK	
PRZEDMIOT RYSUNKU	PROJEKT ZAGOSPODAROWANIA DZIAŁKI NR 115/2	SKAŁ 1:100
<b>PROJEKTANT</b>		
Imię i nazwisko	Dariusz Wasilewski	Podpis:
Nr. uprawnień	LOM-44	
Data	08.2011	



Obr. SPICESZYW  
Sk. 1:1000

INSTRUMENTALNA

TEJNU  
SKALA 1:1000

Starostwo Powiatowe w Bielsku Podlaskim  
Powiatowy Ośrodek Dokumentacji  
Geodezyjnej i Kartograficznej  
Reprodukcja, rozpraszanie i przeprowadzanie  
nirredukcjonalnego wyznaczenia zarysu, w którym  
mowa w art. 16 ust. 2 pkt 17 ustawy 1989 L - Prawo  
geodezyjne i kartograficzne (Dz. U. Nr 30, poz. 163  
z późniejszymi zmianami)

Bielsk Podlaski  
04.07.2011  
Z up. STAROSTY  
Jan Stachowicz  
Podpisany w Wydziale  
Geodezji, Katastru i Nieruchomości

Starostwo Powiatowe w Bielsku Podlaskim  
Powiatowy Ośrodek Dokumentacji  
Geodezyjnej i Kartograficznej  
Poświadczam się zgodność treści mapy z oryginałem;  
przyjętym obowiązującym zarchiwizowanego i kartograficznego  
w dniu 1993.06.16  
i zaewidencjonowanym pod Nr. 2563/195

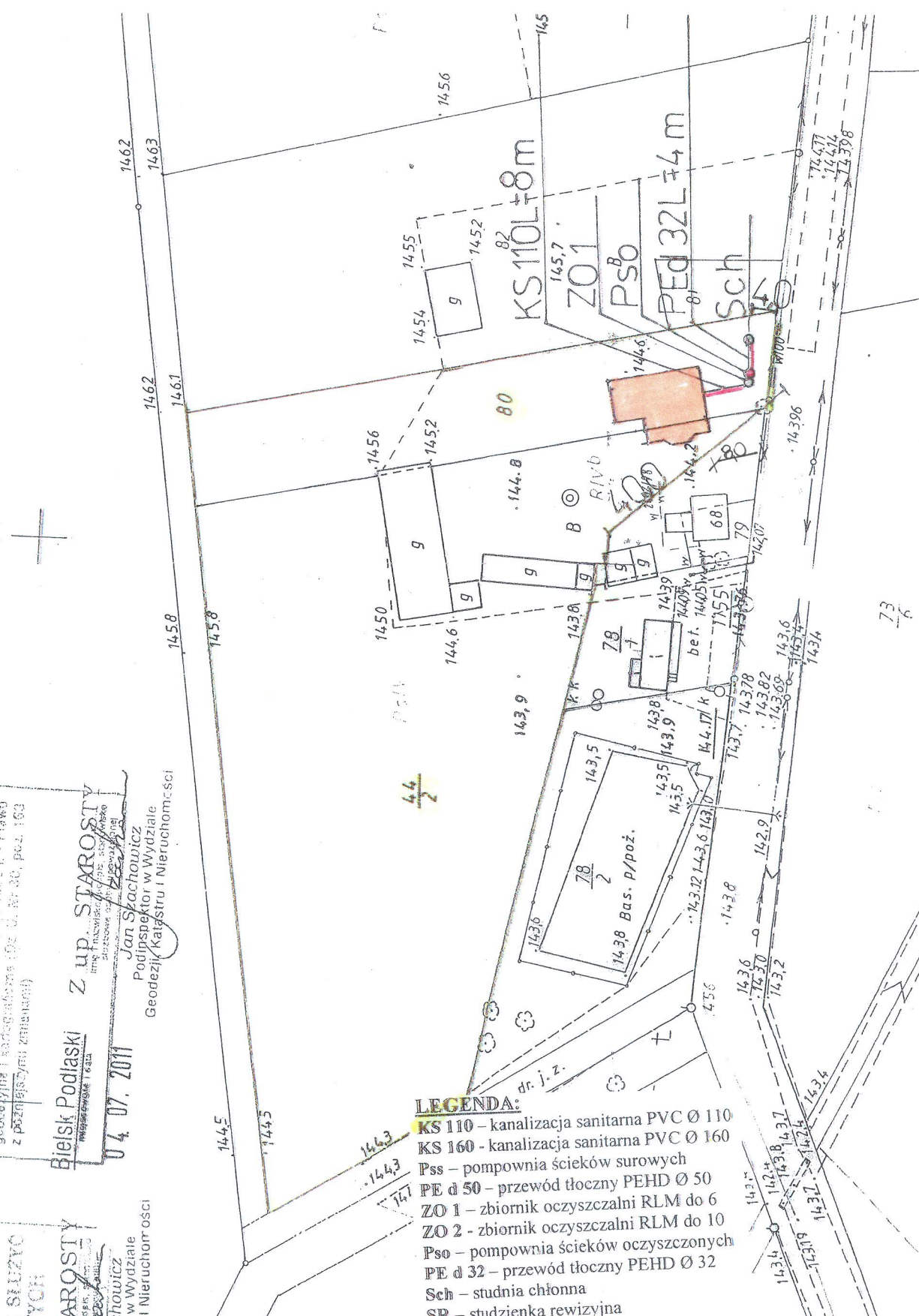
NINIEJSZA MAPA NIE MOŻE SŁUżyć  
DO CELOW PROJEKTOWYCH  
Bielsk Podlaski  
04.07.2011  
Z up. STAROSTY  
Jan Stachowicz  
Podpisany w Wydziale  
Geodezji, Katastru i Nieruchomości

152  
I

INWESTOR	GMINA BRĄNSK UL. RYNEK 8 17-120 BRĄNSK	
OBIEKT	PRZYŁĄCZKA OCZYSZCZALNIA ŚCIEKÓW	
ADRES INWESTYCJI	DZIEDZIA BARTŁOMIEJ DZIEDZIA ANDRZEJ SPIESZYŃ 68 17-120 BRĄNSK	
PRZEDMIOT RYSUNKU	PROJEKT ZAGOSPODAROWANIA DZIAŁKI NR 80, 44/2	SKA 1:1
PROJEKTANT		
Imię i nazwisko	Dariusz Wasilewski	Podpis:
Nr. uprawnień	LOM-44	
Data	08.2011	

**LEGENDA:**

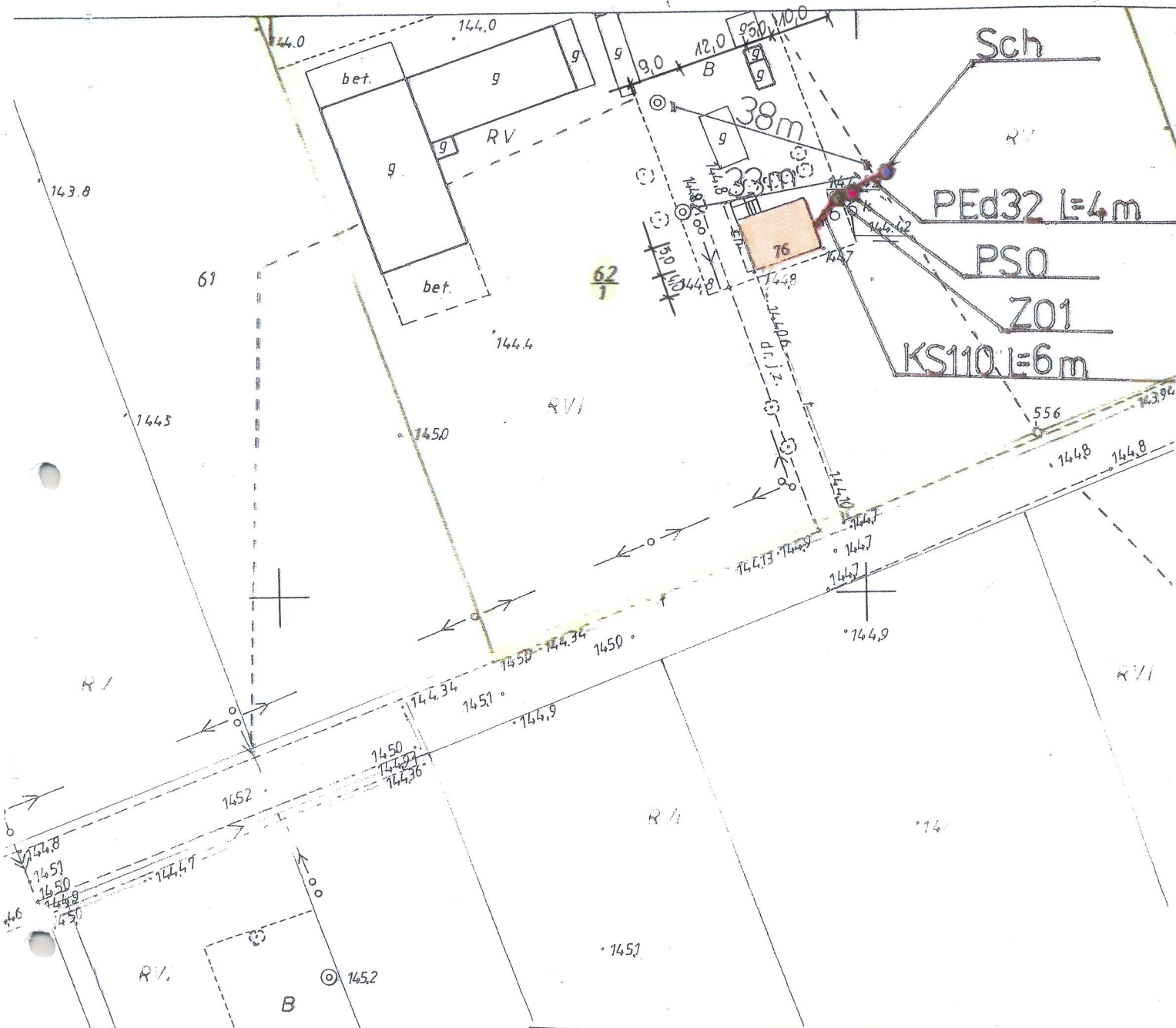
- KS 110 - kanalizacja sanitarna PVC Ø 110
- KS 160 - kanalizacja sanitarna PVC Ø 160
- Pss - pompownia ścieków surowych
- PE d 50 - przewód tłoczny PEHD Ø 50
- ZO 1 - zbiornik oczyszczalni RLM do 10
- ZO 2 - zbiornik oczyszczalni RLM do 10
- Pso - pompownia ścieków oczyszczonych
- PE d 32 - przewód tłoczny PEHD Ø 32
- Sch - studnia chłonna
- SR - studzienka rewizyjna





SK. 1:1000

PROJEKT ZAGOSPODAROWANIA  
TERENU  
SKALA 1:1000



PRZEDMIOT RYSUNKU	PROJEKT ZAGOSPODAROWANIA DZIAŁKI NR 62/1	
TEMAT	PRZYDOMOWA OCZYSZCZALNIA ŚCIEKÓW mechaniczno-biologiczna Z01	
ADRES INWESTYCJI	DENISZEWSKI WOJCIECH SPIESZYN 76 17-120 BRAŃSK	
PROJEKTANT	Dariusz Wasilewski spec. inst. i sieci sanitarne LOM-44	Podpis:
Data 09.2011	Skala 1:1000	

Starostwo Powiatowe w Bielsku Podlaskim  
Powiatowy Ośrodek Dokumentacji  
Geodezyjnej i Kartograficznej

Poświadczam zgodność niniejszej mapy z oryginałem  
przyjętym dopaństwowego zasobu geodezyjnego i kartograficznego  
w dniu 1998.05.18

I zaewidencjonowanym pod Nr. 2619-2/98

**NINIEJSZA MAPA NIE MOŻE SŁUżyć  
DO CEŁÓW PROJEKTOWYCH**

Bielsk Podlaski Z up. STAROSTY

miejscowość i data 2-5. 08. 2011

imię i nazwisko, podpis, stanowisko  
Podinspektor w Wydziale  
Geodezji, Katastru i Miernictwa

59

Starostwo Powiatowe w Bielsku Podlaskim  
70  
Powiatowy Ośrodek Dokumentacji  
Geodezyjnej i Kartograficznej

Reprodukowanie, rozpowszechnianie i rozprowadzanie  
niniejszego dokumentu wymaga zezwolenia, o którym  
mowa w art. 18 ust. 2 pkt 17 ustawy z dnia 17 maja 1989 r. Prawo  
geodezyjne i kartograficzne (Dz. U. Nr 30, poz. 163  
z późniejszymi zmianami)

Bielsk Podlaski Z up. STAROSTY

miejscowość i data 2-5. 08. 2011

imię i nazwisko, podpis, stanowisko  
Podinspektor w Wydziale



**Powiatowy Ośrodek Dokumentacji  
Geodezyjnej i Kartograficznej**

Reprodukowanie, rozpowszechnianie i rozprowadzanie niniejszego dokumentu wymaga zezwolenia, o którym mowa w §1. 18 ust. 2 dnia 17 maja 1989 r. - Prawo geodezyjne i kartograficzne (Dz. U. Nr 30, poz. 173 z późniejszymi zmianami)

Białeś Podlaski  
miejscowość

Z. III. STAROSTY

inż. i architekt, projektant  
studniów oraz urządzeń

Irena Dyląg  
Podinspektor w Wydziale  
Geodezji, Katastru i Mierzochności

25. 08. 2011

SK 1:1000

R1110

**Starostwo Powiatowe w Białej Podlaskiej  
Powiatowy Ośrodek Dokumentacji  
Geodezyjnej i Kartograficznej**

Poświadczam się zgodność ubiegłej mapy z oryginałem  
przyjętym do oparcia tego zezwolenia geodezyjnego i kartograficznego  
w dniu 1995. 05. 16

I zezwolenie wydane pod Nr. 2 567-1/95

**Starostwo Powiatowe w Białej Podlaskiej  
Powiatowy Ośrodek Dokumentacji  
Geodezyjnej i Kartograficznej**

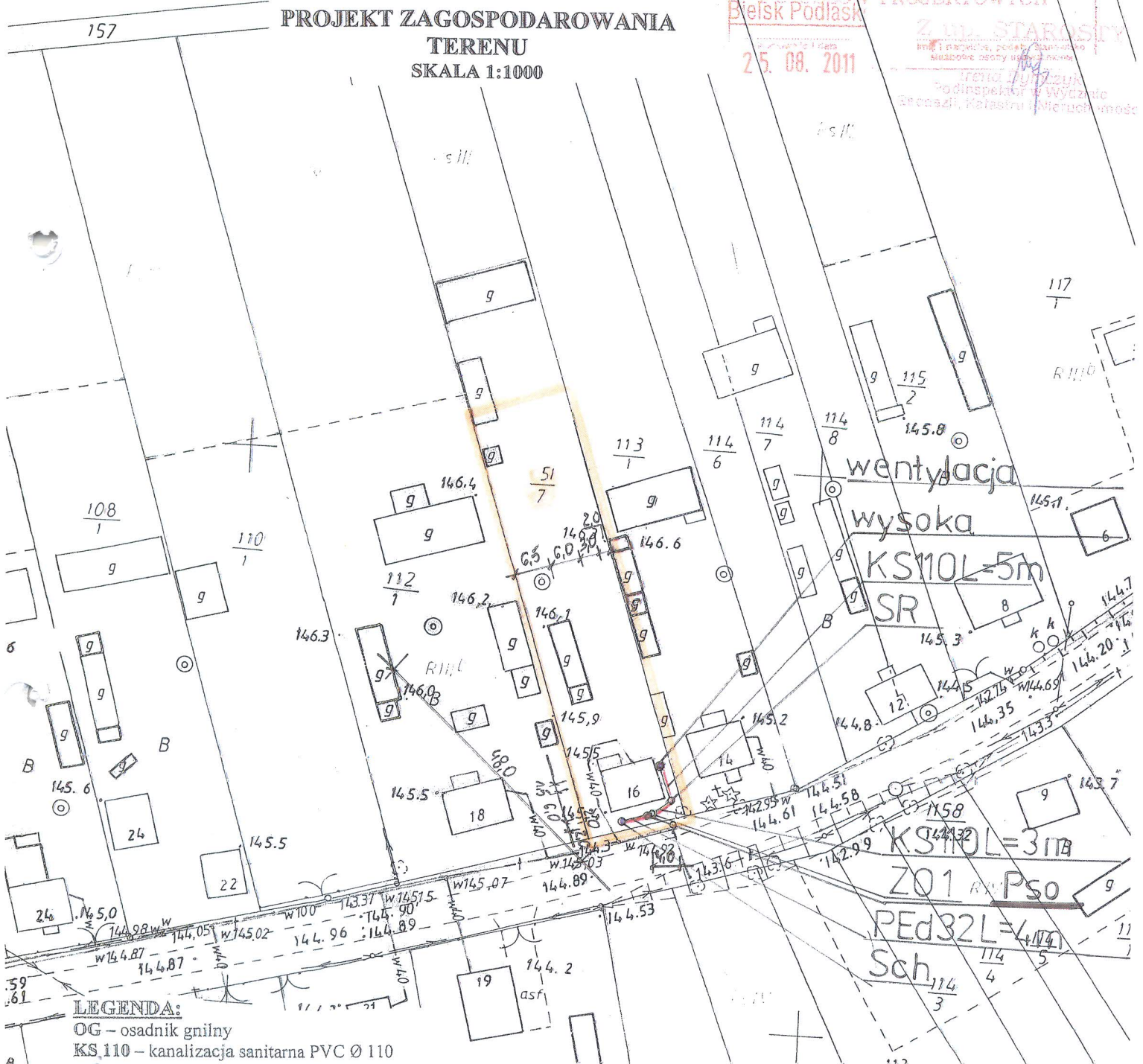
25. 08. 2011

Z. III. STAROSTY

inż. i architekt, projektant  
studniów oraz urządzeń

Irena Dyląg  
Podinspektor w Wydziale  
Geodezji, Katastru i Mierzochności

**PROJEKT ZAGOSPODAROWANIA  
TERENU  
SKALA 1:1000**



**LEGENDA:**

- OG - osadnik gnilny
- KS 110 - kanalizacja sanitarna PVC Ø 110
- KS 160 - kanalizacja sanitarna PVC Ø 160
- ZO 1 - zbiornik oczyszczalni RLM do 6
- ZO 2 - zbiornik oczyszczalni RLM do 10
- Psc - pompownia ścieków oczyszczonych
- Pss - pompownia ścieków surowych
- PE d 50 - przewód tłoczny PEHD Ø 50
- PE d 32 - przewód tłoczny PEHD Ø 32
- Sch - studnia chłonna
- SR - studzienka rewizyjna

<b>PRZEDMIOT RYSUNKU</b>	PROJEKT ZAGOSPODAROWANIA DZIAŁKI NR 51/7	
<b>TEMAT</b>	PRZYDOMOWA OCZYSZCZALNIA ŚCIEKÓW mechaniczno-biologiczna ZO1	
<b>ADRES INWESTYCJI</b>	GRZYBOWSKI ALEKSANDER, GRZYBOWSKI JOZEF SPIESZYN 16 17-120 BRAŃSK	
<b>PROJEKTANT</b>	Dariusz Wasilewski spec. inst. i sieci sanitarne LOM-44	<b>Podpis:</b>
<b>Data</b>	09.2011	<b>Skala</b> 1:1000



Starostwo Powiatowe w Bielsku Podlaskim  
 Powiatowy Ośrodek Dokumentacji  
 Geodezyjno-Kartograficznej  
 Podpisano: [Signature]  
 1984.01.30

Wznowiono powierzył pod nr 2434/349  
 MINIEJSZA MAPA NIE MOŻE SŁUżyć  
 DO CEŁÓW PROJEKTOWYCH  
 Bielsk Podlaski  
 08. 2011

TERENU  
 SKALA 1:1000  
 Powiatowy Ośrodek Dokumentacji  
 Geodezyjno-Kartograficznej  
 Bielsk Podlaski  
 22. 06. 2011

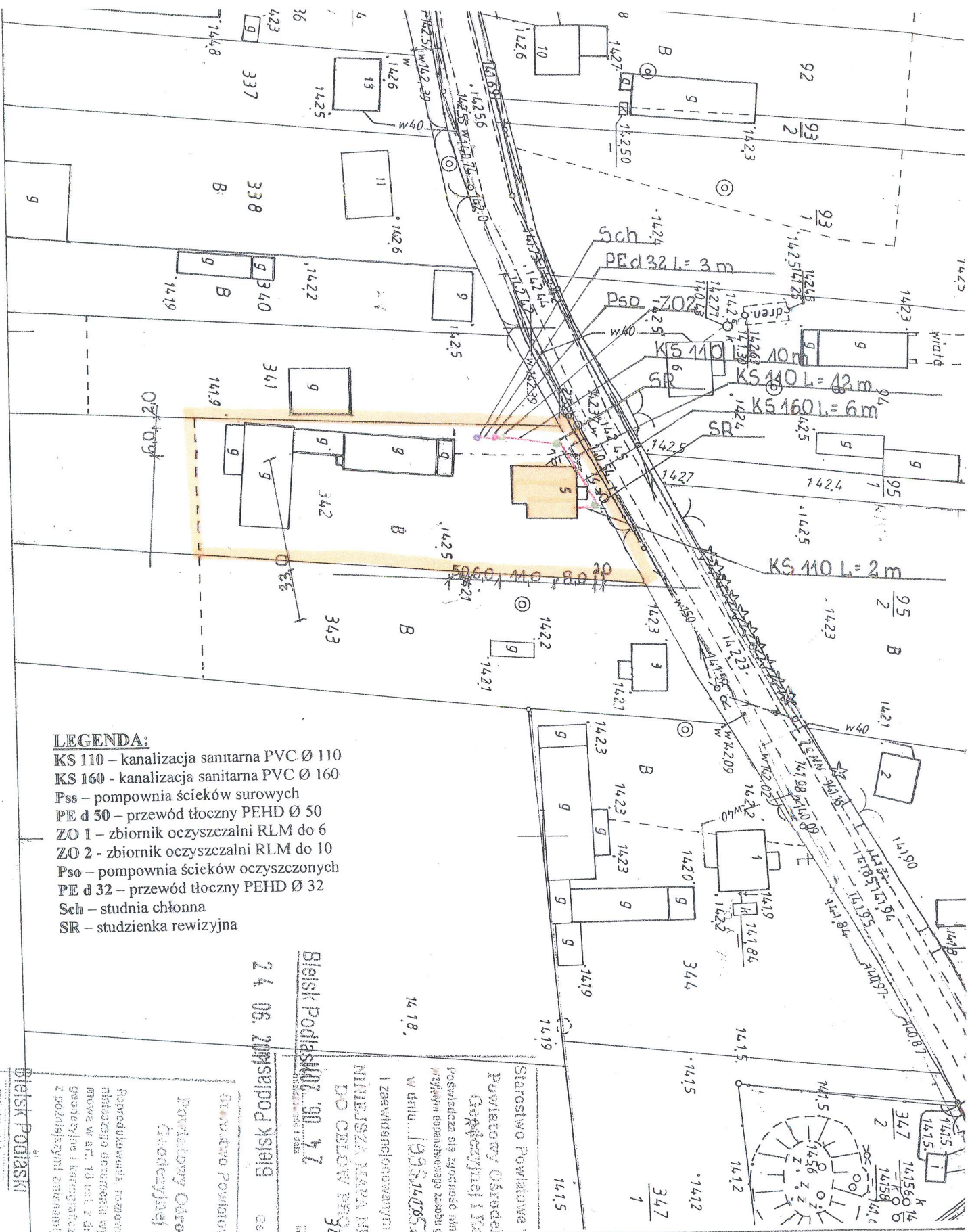
- LEGENDA:**
- OG – osadnik gnilny
  - KS 110 – kanalizacja sanitarna PVC Ø 110
  - KS 160 – kanalizacja sanitarna PVC Ø 160
  - ZO 1 – zbiornik oczyszczalni RLM do 6
  - ZO 2 – zbiornik oczyszczalni RLM do 10
  - Pso – pompownia ścieków oczyszczonych
  - Pss – pompownia ścieków surowych
  - PE d 50 – przewód tłoczny PEHD Ø 50
  - PE d 32 – przewód tłoczny PEHD Ø 32
  - Sch – studnia chłonna
  - SR – studzienka rewizyjna



PRZEDMIOT RYSUNKU	PROJEKT ZAGOSPODAROWANIA DZIAŁKI NR 108/4	
TEMAT	PRZYDOMOWA OCZYSZCZALNIA ŚCIEKÓW Mechaniczno-biologiczna ZO1	
ADRES INWESTYCJI	NIEDBAŁKA DANUTA, NIEDBAŁKA JACEK PIOTR	
PROJEKTANT	Dariusz Wasilewski spec. inst. i sieci sanitarne LOM-44	Podpis:
Data	09.2011	Skala 1:1000



24.06.2011



- LEGENDA:**
- KS 110 – kanalizacja sanitarna PVC Ø 110
  - KS 160 – kanalizacja sanitarna PVC Ø 160
  - Pss – pompownia ścieków surowych
  - PE d 50 – przewód tłoczny PEHD Ø 50
  - ZO 1 – zbiornik oczyszczalni RLM do 6
  - ZO 2 – zbiornik oczyszczalni RLM do 10
  - Pso – pompownia ścieków oczyszczonych
  - PE d 32 – przewód tłoczny PEHD Ø 32
  - Sch – studnia chłonna
  - SR – studzienka rewizyjna

24.06.2011  
 Bielski Podziemie  
 14.18.

Porodulowarka, rozprężarka i pompa czerpiąca  
 niniejszego dokumentu wyznacza i wyznacza, a nie ma  
 prawa w str. 10 ust. 2 pkt 17 rozdz. 100 § 1. Wykonanie  
 geodezyjne i kanalizacyjne (Dz. U. z 09.09.2007 r. 163  
 z późniejszymi zmianami)

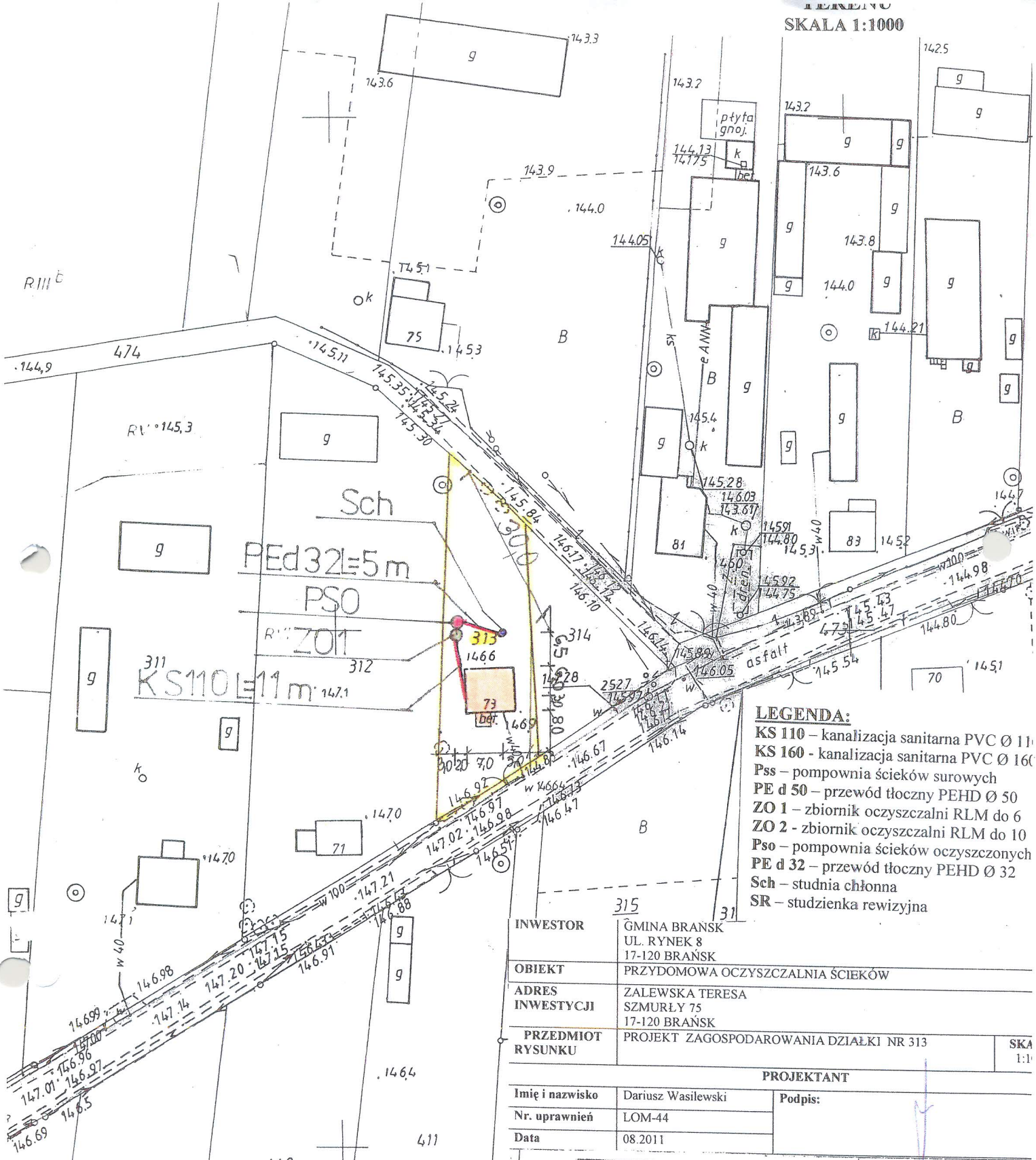
Bielski Podziemie  
 Powiatowy Ośrodek Dokumentacji  
 Geodezyjnej i Kartograficznej

Starostwo Powiatowe  
 Powiatowy Ośrodek  
 Geodezyjny i Kartograficzny  
 Powiatowy Ośrodek Dokumentacji  
 Geodezyjnej i Kartograficznej  
 Powiatowy Ośrodek Dokumentacji  
 Geodezyjnej i Kartograficznej

<b>INWESTOR</b>	GMINA BRANSK UL. RYNEK 8 17-120 BRANSK	
<b>OBIEKT</b>	PRZYDOMOWA OCZYSZCZALNIA ŚCIEKÓW	
<b>ADRES INWESTYCJI</b>	SZMURŁO TERESA SZMURŁY 5 17-120 BRANSK	
<b>PRZEDMIOT RYSUNKU</b>	PROJEKT ZAGOSPODAROWANIA DZIAŁKI NR 342	<b>SKALA:</b> 1:1000
<b>PROJEKTANT</b>		
<b>Imię i nazwisko</b>	Dariusz Wasilewski	<b>Podpis:</b>
<b>Nr. uprawnień</b>	LOM-44	
<b>Data</b>	08.2011	

Bielski Podziemie  
 24.06.2011  
 Główny Inżynier  
 Dariusz Wasilewski





**LEGENDA:**

- KS 110 – kanalizacja sanitarna PVC Ø 110
- KS 160 - kanalizacja sanitarna PVC Ø 160
- Pss – pompownia ścieków surowych
- PE d 50 – przewód tłoczny PEHD Ø 50
- ZO 1 – zbiornik oczyszczalni RLM do 6
- ZO 2 - zbiornik oczyszczalni RLM do 10
- Pso – pompownia ścieków oczyszczonych
- PE d 32 – przewód tłoczny PEHD Ø 32
- Sch – studnia chłonna
- SR – studzienka rewizyjna

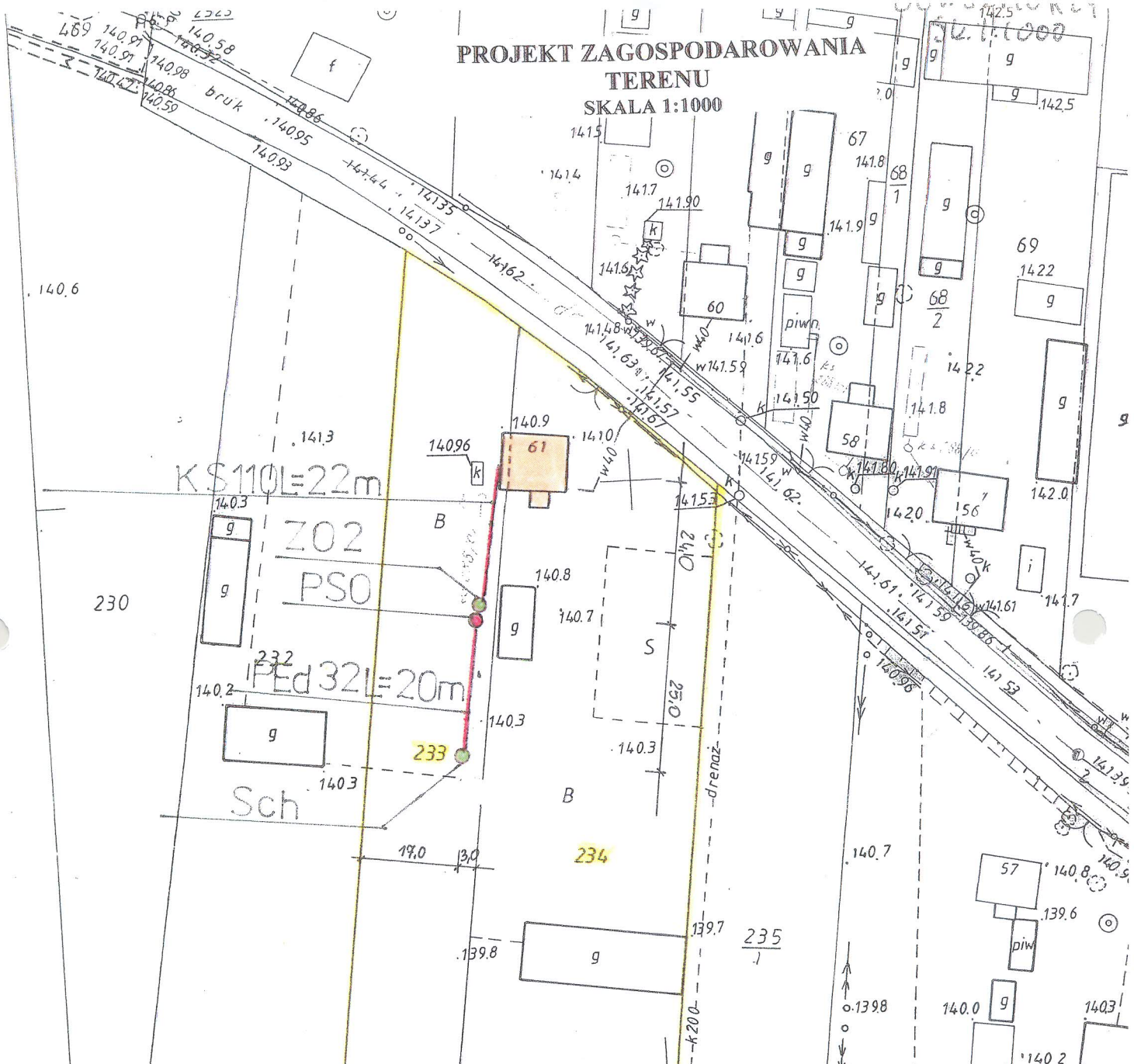
INWESTOR	GMINA BRĄNSK UL. RYNEK 8 17-120 BRĄNSK	
OBIEKT	PRZYDOMOWA OCZYSZCZALNIA ŚCIEKÓW	
ADRES INWESTYCJI	ZALEWSKA TERESA SZMURŁY 75 17-120 BRĄNSK	
PRZEDMIOT RYSUNKU	PROJEKT ZAGOSPODAROWANIA DZIAŁKI NR 313	SKA 1:1
<b>PROJEKTANT</b>		
Imię i nazwisko	Dariusz Wasilewski	Podpis:
Nr. uprawnień	LOM-44	
Data	08.2011	

Starostwo Powiatowe w Bielsku Podlaskim  
**Powiatowy Ośrodek Dokumentacji Geodezyjnej i Kartograficznej**  
 1465  
 Reprodukowanie, rozpowszechnianie i rozprowadzanie niniejszego dokumentu wymaga zezwolenia, o którym mowa w art. 18 ust. 1 z dnia 17 maja 1989 r. - Prawo geodezyjne i kartograficzne (Dz. U. Nr 30, poz. 163 z późniejszymi zmianami)  
 Bielsk Podlaski  
**Z up. STAROSTY**  
 imię i nazwisko, podpis, stanowisko służbowe osoby upoważnionej  
 Jan Szachowicz  
 Podinspektor w Wydziale Geodezji, Katastru i Nieruchomości  
 28. 06. 2011

Starostwo Powiatowe w Bielsku Podlaskim  
**Powiatowy Ośrodek Dokumentacji Geodezyjnej i Kartograficznej**  
 Poświadczam się zgodność niniejszej mapy z oryginałem przyjętym do państwowego zasobu geodezyjnego i kartograficznego w dniu 1995.05.16  
 I zaewidencjonowanym pod Nr 2.5.63. 1/95  
**NINIEJSZA MAPA NIE MOŻE SŁUŻYĆ DO CELÓW PROJEKTOWYCH**  
 Bielsk Podlaski  
**Z up. STAROSTY**  
 imię i nazwisko, podpis, stanowisko służbowe osoby upoważnionej  
 Jan Szachowicz  
 Podinspektor w Wydziale Geodezji, Katastru i Nieruchomości  
 28. 06. 2011



# PROJEKT ZAGOSPODAROWANIA TERENU SKALA 1:1000



**LEGENDA:**

- KS 110 – kanalizacja sanitarna PVC Ø 110
- KS 160 - kanalizacja sanitarna PVC Ø 160
- Pss – pompownia ścieków surowych
- PE d 50 – przewód tłoczny PEHD Ø 50
- ZO 1 – zbiornik oczyszczalni RLM do 6
- ZO 2 - zbiornik oczyszczalni RLM do 10
- Pso – pompownia ścieków oczyszczonych
- PE d 32 – przewód tłoczny PEHD Ø 32
- Sch – studnia chłonna
- SR – studzienka rewizyjna

INWESTOR	GMINA BRAŃSK UL. RYNEK 8 17-120 BRAŃSK	
OBIEKT	PRZYDOMOWA OCZYSZCZALNIA ŚCIEKÓW	
ADRES INWESTYCJI	ZALEWSKI MARCIN SZMURŁY 59 17-120 BRAŃSK	
PRZEDMIOT RYSUNKU	PROJEKT ZAGOSPODAROWANIA DZIAŁKI NR 233, 234	SKALA: 1:1000
<b>PROJEKTANT</b>		
Imię i nazwisko	Dariusz Wasilewski	Podpis:
Nr. uprawnień	LOM-44	
Data	08.2011	

Starostwo Powiatowe w Bielsku Podlaskim  
Powiatowy Ośrodek Dokumentacji  
Geodezyjnej i Kartograficznej

Poświadczam się zgodność niniejszej mapy z oryginałem  
przyjętym do państwowego zasobu geodezyjnego i kartograficznego  
w dniu 1990.05.05

i zaświadczony w nr. 2563 z 1/90

**NINIEJSZA MAPA NIE MOŻE SŁUżyć  
DO CEŁÓW PROJEKTOWYCH**

Bielsk Podlaski

21.06.2011

Starostwo Powiatowe w Bielsku Podlaskim  
Powiatowy Ośrodek Dokumentacji  
Geodezyjnej i Kartograficznej

Starostwo Powiatowe w Bielsku Podlaskim  
Powiatowy Ośrodek Dokumentacji  
Geodezyjnej i Kartograficznej

Reprodukowanie, rozpowszechnianie i rozprowadzanie  
niniejszego dokumentu wymaga zezwolenia, o którym  
mowa w art. 18 ust. 2 dnia 17 maja 1989 r. - Prawo  
geodezyjne i kartograficzne (Dz. U. Nr 30, poz. 163  
z późniejszymi zmianami)

z up. starosty

Bielsk Podlaski



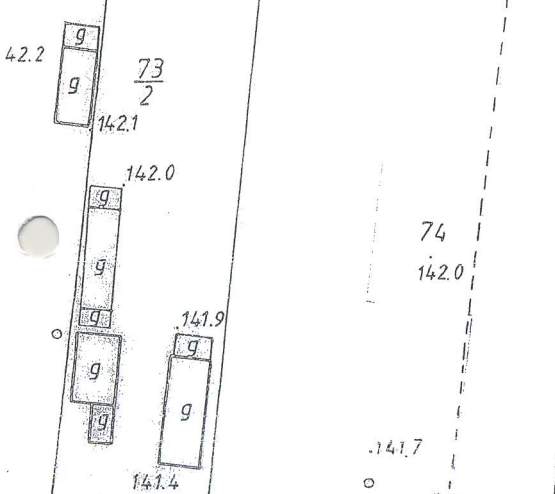


TERENU  
SKALA 1:1000

OP. SZMURŁY  
sk. 1:1000

INWESTOR	GMINA BRAŃSK UL. RYNEK 8 17-120 BRAŃSK	
OBIEKT	PRZYDOMOWA OCZYSZCZALNIA ŚCIEKÓW	
ADRES INWESTYCJI	MOCZULSKI TADEUSZ I FLORETA SZMURŁY 42 17-120 BRAŃSK	
PRZEDMIOT RYSUNKU	PROJEKT ZAGOSPODAROWANIA DZIAŁKI NR 76, 77	SKALA 1:1000
<b>PROJEKTANT</b>		
Imię i nazwisko	Dariusz Wasilewski	Podpis:
Nr. uprawnień	LOM-44	
Data	08.2011	

73  
7



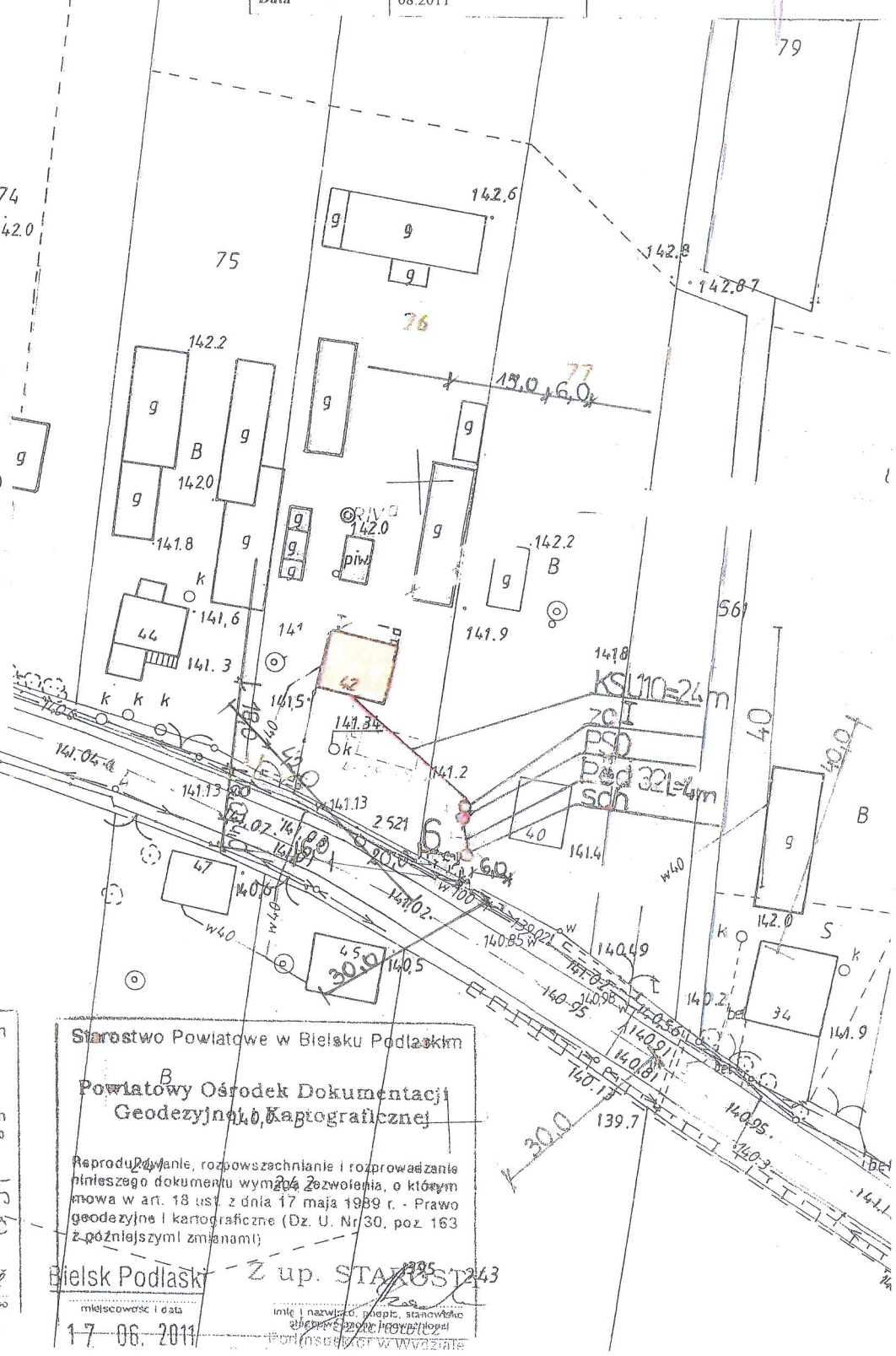
**LEGENDA:**

- KS 110 - kanalizacja sanitarna PVC Ø 110
- KS 160 - kanalizacja sanitarna PVC Ø 160
- ZO 1 - zbiornik oczyszczalni RLM do 6
- ZO 2 - zbiornik oczyszczalni RLM do 10
- Pso - pompownia ścieków oczyszczonych
- Pss - pompownia ścieków surowych
- PE d 50 - przewód tłoczny PEHD Ø 50
- PE d 32 - przewód tłoczny PEHD Ø 32
- St - studnia chłonna
- Sl - studzienka rewizyjna

RDAL  
140.887

140.2  
140.3  
B  
139.89  
139.7  
239  
199.02 Powiatowe w Bielsku Podlaskim  
Powiatowy Ośrodek Dokumentacji  
Geodezyjnej i Kartograficznej  
świadczymy zgodność niniejszej mapy z oryginałem  
i dopóki nie zostanie zmieniony w zasobie geodezyjnym i kartograficznym  
dnia 1995 09 16  
Z up. STAROSTY  
06.7.2011

Starostwo Powiatowe w Bielsku Podlaskim  
Powiatowy Ośrodek Dokumentacji  
Geodezyjnej i Kartograficznej  
Reprodukcja, rozpowszechnianie i rozprowadzanie  
niniejszego dokumentu wymaga zezwolenia, o którym  
mowa w art. 18 ust. 2 dnia 17 maja 1989 r. - Prawo  
geodezyjne i kartograficzne (Dz. U. Nr 30, poz. 163  
z późniejszymi zmianami)  
Bielsk Podlaski Z up. STAROSTY  
17.06.2011



Starostwo Powiatowe w Bielsku Podlaskim

Powiatowy Ośrodek Dokumentacji  
Geodezyjnej i Kartograficznej

Reprodukowanie, rozpowszechnianie i rozprowadzanie  
niniejszego dokumentu wymaga zezwolenia, o którym  
mowa w art. 18 ust. 2 dnia 17 maja 1989 r. - Prawo  
geodezyjne i kartograficzne (Dz. U. Nr 35, poz. 153  
z późniejszymi zmianami)

Bielsk Podlaski

Z up. STAROSTY

24. 06. 2011

*Jan Szachowicz*  
Jan Szachowicz  
Podinspektor w Wydziale  
Geodezji, Katastru i Nieruchomości

Starostwo Powiatowe w Bielsku Podlaskim  
Powiatowy Ośrodek Dokumentacji  
Geodezyjnej i Kartograficznej

Poświadczam zgodność niniejszej mapy z oryginałem  
przyjętym do par. 80 węg. zasobu geodezyjnego i kartograficznego  
w dniu 1995.05.16

I znowidencjonowanym pod Nr 2563.1/95

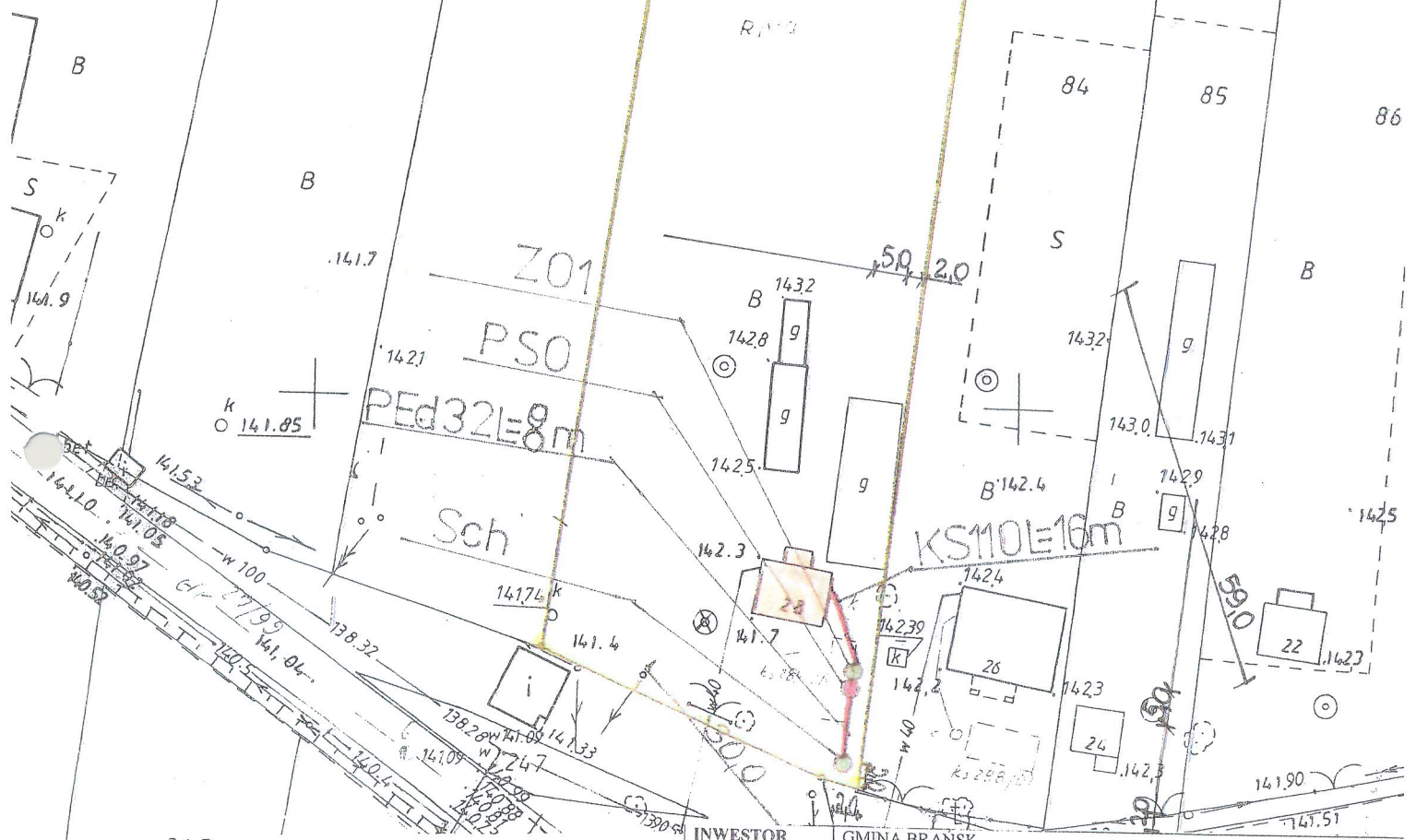
NINIEJSZA MAPA NIE MOŻE SŁUŻYĆ  
DO CELÓW PROJEKTOWYCH

Bielsk Podlaski

Z up. STAROSTY

24. 06. 2011

*Jan Szachowicz*  
Jan Szachowicz  
Podinspektor w Wydziale  
Geodezji, Katastru i Nieruchomości



245

**LEGENDA:**

- KS 110 – kanalizacja sanitarna PVC Ø 110
- KS 160 – kanalizacja sanitarna PVC Ø 160
- Pss – pompownia ścieków surowych
- PE d 50 – przewód tłoczny PEHD Ø 50
- ZO 1 – zbiornik oczyszczalni RLM do 6
- ZO 2 – zbiornik oczyszczalni RLM do 10
- Pso – pompownia ścieków oczyszczonych
- PE d 32 – przewód tłoczny PEHD Ø 32
- Sch – studnia chłonna
- SR – studzienka rewizyjna

INWESTOR	GMINA BRĄNSK UL. RYNEK 8 17-120 BRĄNSK	
OBIEKT	PRZYDOMOWA OCZYSZCZALNIA ŚCIEKÓW	
ADRES INWESTYCJI	KRYŃSKI TADEUSZ, KRYŃSKI SYLWESTER SZMURŁY 28 17-120 BRĄNSK	
PRZEDMIOT RYSUNKU	PROJEKT ZAGOSPODAROWANIA DZIAŁKI NR 83	SKA 1:1C
<b>PROJEKTANT</b>		
Imię i nazwisko	Dariusz Wasilewski	Podpis:
Nr. uprawnień	LOM-44	
Data	08.2011	



**LEGENDA:**

- KS 110 – kanalizacja sanitarna PVC Ø 110
- KS 160 - kanalizacja sanitarna PVC Ø 160
- Pss – pompownia ścieków surowych
- PF d 50 – przewód tłoczny PEHD Ø 50
- Z – zbiornik oczyszczalni RLM do 6
- Z ? - zbiornik oczyszczalni RLM do 10
- PO – pompownia ścieków oczyszczonych
- d 32 – przewód tłoczny PEHD Ø 32
- Sch – studnia chłonna
- SR – studzienka rewizyjna



Starostwo Powiatowe w Bielsku Podlaskim

Powiatowy Ośrodek Dokumentacji Geodezyjnej i Kartograficznej

Poswiadcza się zgodność niniejszej mapy z oryginałem przyjętym do państwowego zasobu geodezyjnego i kartograficznego w dniu 10.05.09.16

zawidencjonowana pod Nr. 2562/119

**NINIEJSZA MAPA NIE MOŻE SŁUŻYĆ DO CEŁÓW PROJEKTOWYCH**

Bielsk Podlaski up. STAROSTY

17.06.2011

Starostwo Powiatowe w Bielsku Podlaskim

Powiatowy Geodez

Reprodukowanie niniejszego projektu geodezyjnego i kartograficznego z późniejszymi

Bielsk Podlaski

17.06.2011

INWESTOR	GMINA BRANSK UL. RYNEK 8 17-120 BRANSK
OBIEKT	PRZYDOMOWA OCZYSZCZALNIA ŚCIEKÓW
ADRES INWESTYCJI	KOPEĆ URSZULA SZMURZY 44 17-120 BRANSK
PRZEDMIOT RYSUNKU	PROJEKT ZAGOSPODAROWANIA DZIAŁKI NR 75
<b>PROJEKTANT</b>	
Imię i nazwisko	Dariusz Wasilewski
Nr. uprawnień	LOM-44
Data	08.2011
Podpis:	

SKALA 1:1000



Powiatowy Ośrodek Dokumentacji  
Geodezyjnej i Kartograficznej

Wzrostowa się zgodność niniejszej mapy z oryginałem  
przygotowanym w oparciu o zasób geodezyjny i kartograficzny

dnia 1995.05.16

I zaewidencjonowanym pod Nr. 1563/1995

**NINIEJSZA MAPA NIE MOŻE SŁUŻYĆ  
DO CEŁÓW PROJEKTOWYCH**  
Bielsk Podlaski up. STAROSTY

21.06.2011

Podinspektor w Wydziale  
Geodezji, Katastru i Nieruchomości

Powiatowy Ośrodek Dokumentacji  
Geodezyjnej i Kartograficznej

Reprodukowanie, rozpowszechnianie i rozprowadzanie  
niniejszego dokumentu wymaga zezwolenia, o którym  
mowa w art. 18 ust. 1 z dnia 17 maja 1989 r. - Prawo  
geodezyjne i kartograficzne (Dz. U. Nr 30, poz. 183  
z późniejszymi zmianami)

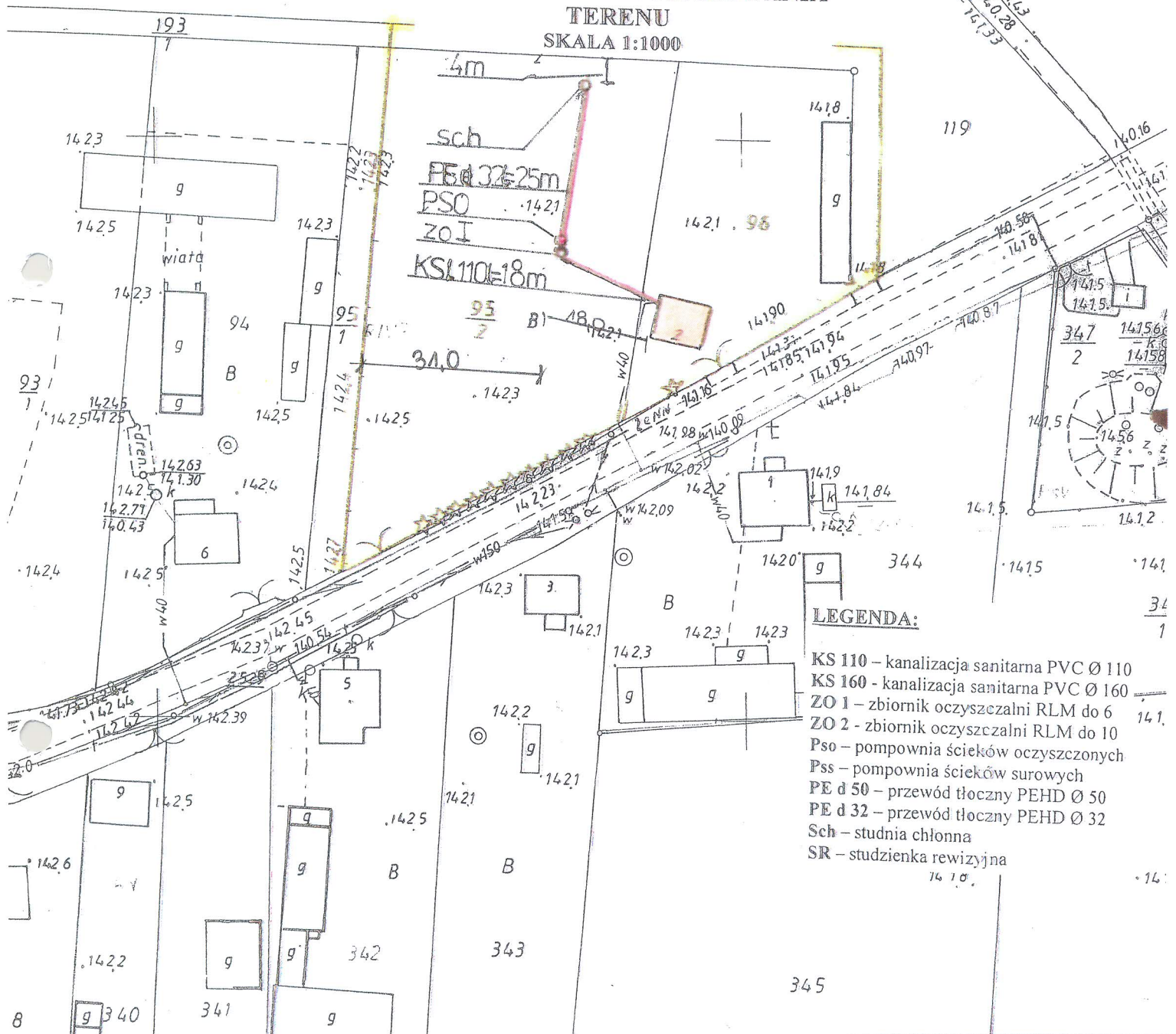
Bielsk Podlaski up. STAROSTY

21.06.2011

Podinspektor w Wydziale  
Geodezji, Katastru i Nieruchomości

**PROJEKT ZAGOSPODAROWANIA  
TERENU**

SKALA 1:1000



**LEGENDA:**

- KS 110 – kanalizacja sanitarna PVC Ø 110
- KS 160 – kanalizacja sanitarna PVC Ø 160
- ZO 1 – zbiornik oczyszczalni RLM do 6
- ZO 2 – zbiornik oczyszczalni RLM do 10
- Pso – pompownia ścieków oczyszczonych
- Pss – pompownia ścieków surowych
- PE d 50 – przewód tłoczny PEHD Ø 50
- PE d 32 – przewód tłoczny PEHD Ø 32
- Sch – studnia chłonna
- SR – studzienka rewizyjna

INWESTOR	GMINA BRAŃSK UL. RYNEK 8 17-120 BRAŃSK	
OBIEKT	PRZYDOMOWA OCZYSZCZALNIA ŚCIEKÓW	
ADRES INWESTYCJI	KRASOWSKI ZBIGNIEW SZMURŁY 2 17-120 BRAŃSK	
PRZEDMIOT RYSUNKU	PROJEKT ZAGOSPODAROWANIA DZIAŁKI NR 95/2, 96	SKA 1:10
<b>PROJEKTANT</b>		
Imię i nazwisko	Dariusz Wasilewski	Podpis:
Nr. uprawnień	LOM-44	
Data	08.2011	



007.52 MURŁY  
sk. 1:1000

Reprodukowanie, rozpowszechnianie i rozprowadzenie niniejszego dokumentu wymaga zezwolenia, o którym mowa w art. 18 ust. z dnia 17 maja 1989 r. - Prawo geodezyjne i kartograficzne (Dz. U. Nr 30, poz. 163 z późniejszymi zmianami)

Podlega ona się zgodność niniejszej mapy z oryginałem przyjętym dopaństwowemu zasobu geodezyjnego i kartograficznego w dniu 10.05.16

I zaewidencjonowanym pod Nr. 1563/1195

**NINIEJSZA MAPA NIE MOŻE SŁUżyć DO CELÓW PROJEKTOWYCH**

Bielsk Podlaski up. STAROSTY

Bielsk Podlaski up. STAROSTY

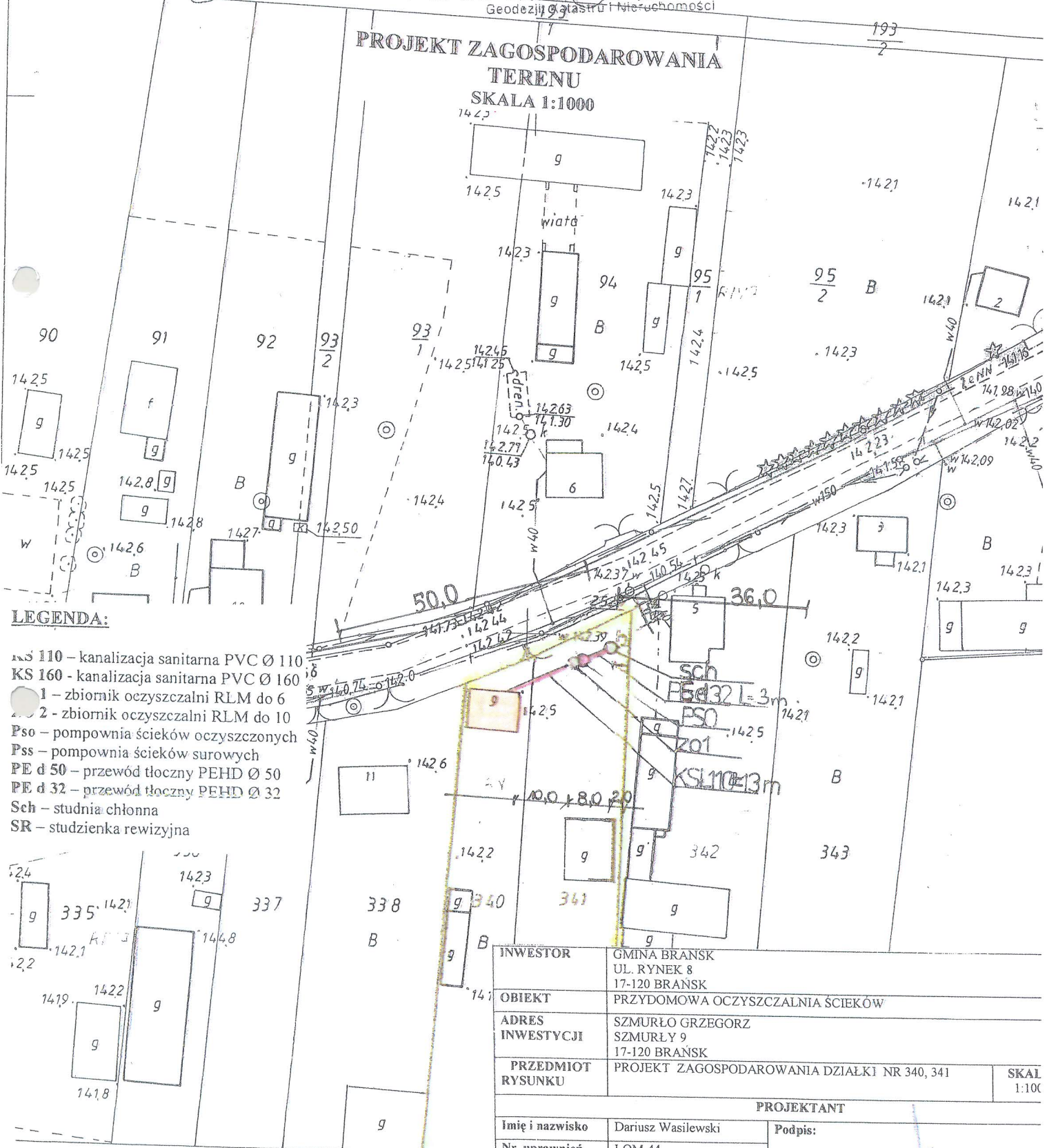
Imię i nazwisko, podpis, stanowisko  
Jurajewicz Włodzisław

Imię i nazwisko, podpis, stanowisko  
Jan Gęsiński

21.06.2011 Podpisany w Wydziale  
Geodezji i Katastru i Nieruchomości

21.06.2011 Podpisany w Wydziale  
Geodezji i Katastru i Nieruchomości

**PROJEKT ZAGOSPODAROWANIA TERENU**  
SKALA 1:1000

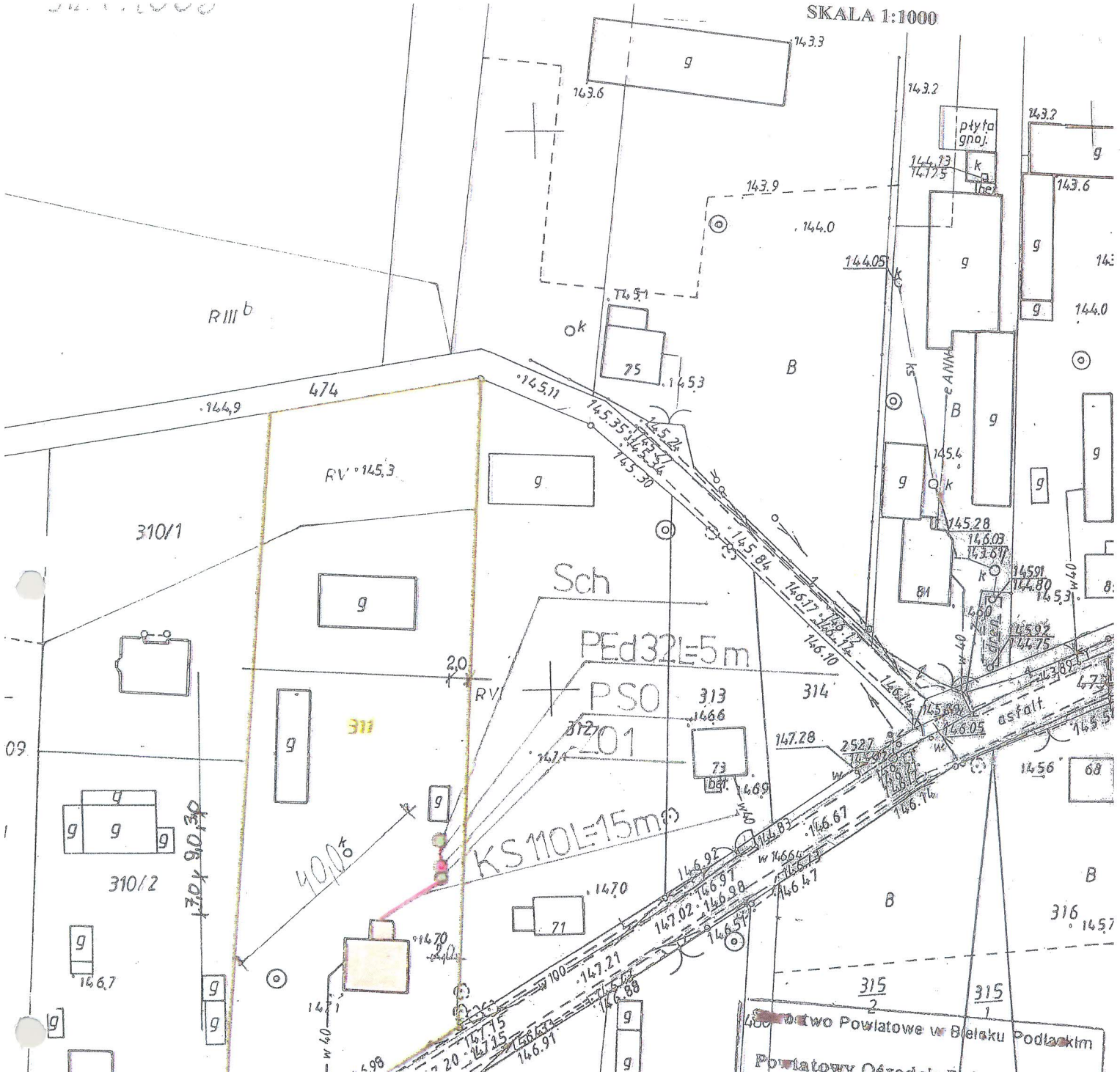


**LEGENDA:**

- KS 110 - kanalizacja sanitarna PVC Ø 110
- KS 160 - kanalizacja sanitarna PVC Ø 160
- 1 - zbiornik oczyszczalni RLM do 6
- 2 - zbiornik oczyszczalni RLM do 10
- Pso - pompownia ścieków oczyszczonych
- Pss - pompownia ścieków surowych
- PE d 50 - przewód tłoczny PEHD Ø 50
- PE d 32 - przewód tłoczny PEHD Ø 32
- Sch - studnia chłonna
- SR - studzienka rewizyjna

INWESTOR	GMINA BRAŃSK UL. RYNEK 8 17-120 BRAŃSK	
OBIEKT	PRZYDOMOWA OCZYSZCZALNIA ŚCIEKÓW	
ADRES INWESTYCJI	SZMURŁO GRZEGORZ SZMURŁY 9 17-120 BRAŃSK	
PRZEDMIOT RYSUNKU	PROJEKT ZAGOSPODAROWANIA DZIAŁKI NR 340, 341	SKALA 1:100
<b>PROJEKTANT</b>		
Imię i nazwisko	Dariusz Wasilewski	Podpis:
Nr. uprawnień	LOM-44	
Data	08.2011	





**LEGENDA:**

- KS 110 – kanalizacja sanitarna PVC Ø 110
- KS 160 - kanalizacja sanitarna PVC Ø 160
- Pss – pompownia ścieków surowych
- PE d 50 – przewód tłoczny PEHD Ø 50
- ZO 1 – zbiornik oczyszczalni RLM do 6
- ZO 2 - zbiornik oczyszczalni RLM do 10
- Pso – pompownia ścieków oczyszczonych
- PE d 32 – przewód tłoczny PEHD Ø 32
- Sch – studnia chłonna
- SR – studzienka rewizyjna

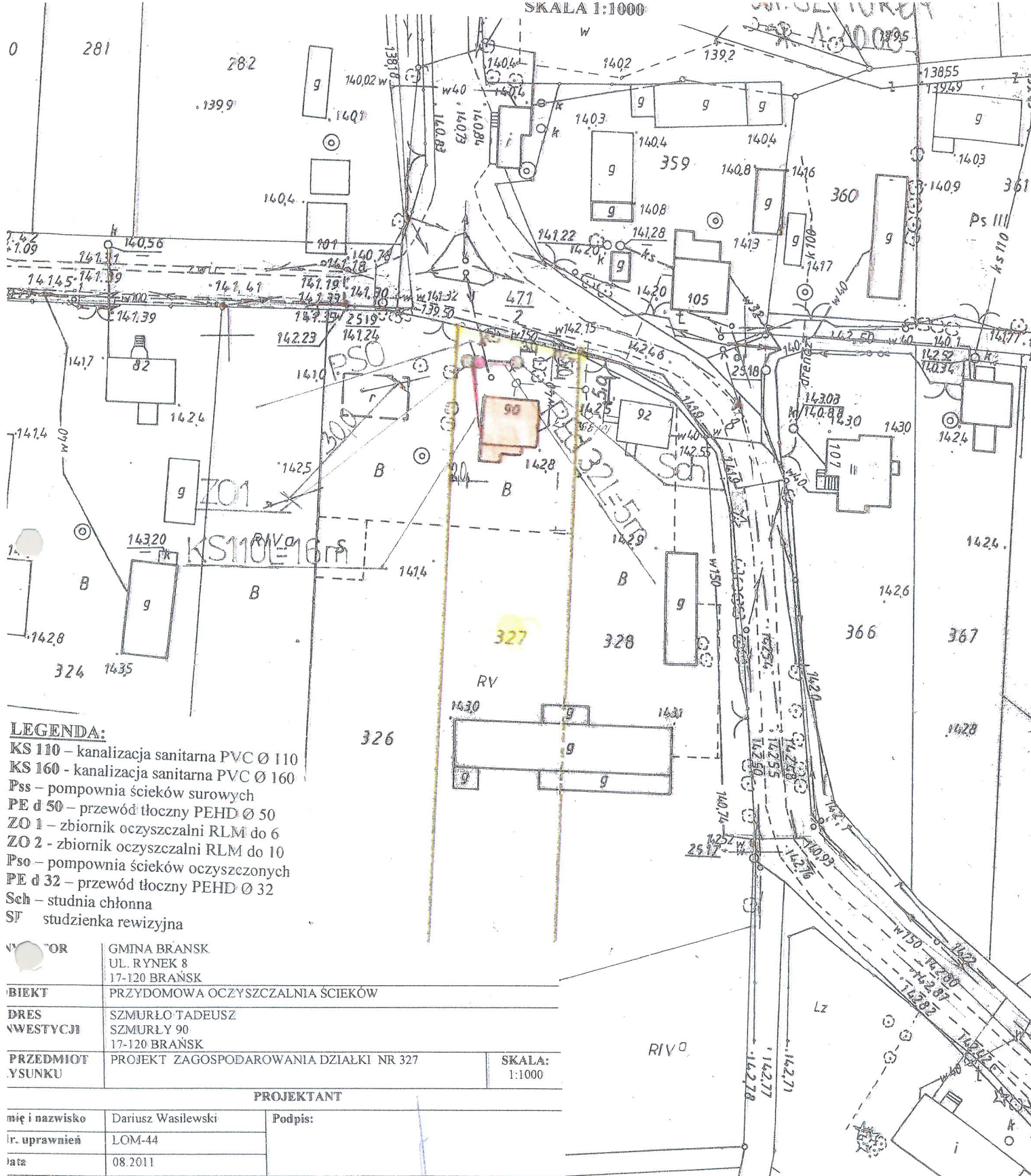
INWESTOR	GMINA BRANSK UL. RYNEK 8 17-120 BRANSK	
OBIEKT	PRZYDOMOWA OCZYSZCZALNIA ŚCIEKÓW	
ADRES INWESTYCJI	SZMURŁO MAREK SZMURŁY 71 17-120 BRANSK	
PRZEDMIOT RYSUNKU	PROJEKT ZAGOSPODAROWANIA DZIAŁKI NR 311	SKALA: 1:1000
<b>PROJEKTANT</b>		
Imię i nazwisko	Dariusz Wasilewski	Podpis:
Nr. uprawnień	LOM-44	
Data	08.2011	

Starostwo Powiatowe w Bielsku Podlaskim  
**Powiatowy Ośrodek Dokumentacji Geodezyjnej i Kartograficznej**  
 Reprodukowanie, rozpowszechnianie i rozprzeczanie niniejszego dokumentu wymaga zezwolenia, o którym mowa w art. 18 ust. 2 dnia 17 maja 1989 r. - Prawo geodezyjne i kartograficzne (Dz. U. Nr 30, poz. 163 z późniejszymi zmianami)  
 Bielsk Podlaski 2 up. STAROSTY  
 Jan Szachowicz  
 Podpis: [Podpis]  
 Geodezja i Kartografia

Starostwo Powiatowe w Bielsku Podlaskim  
**Powiatowy Ośrodek Dokumentacji Geodezyjnej i Kartograficznej**  
 Poświadczam zgodność niniejszej mapy z oryginałem w trybie doposażeniowego zezwolenia geodezyjnego i kartograficznego  
 z dnia 19.05.2011  
 Zaawidencjonowanym pod Nr 2563.1/95  
**NINIEJSZA MAPA NIE MOŻE SŁUŻYĆ DO CEŁÓW PROJEKTOWYCH**  
 Bielsk Podlaski  
 21.06.2011



SKALA 1:1000



**LEGENDA:**

- KS 110 - kanalizacja sanitarna PVC Ø 110
- KS 160 - kanalizacja sanitarna PVC Ø 160
- Pss - pompownia ścieków surowych
- PE d 50 - przewód tłoczny PEHD Ø 50
- ZO 1 - zbiornik oczyszczalni RLM do 6
- ZO 2 - zbiornik oczyszczalni RLM do 10
- Pso - pompownia ścieków oczyszczonych
- PE d 32 - przewód tłoczny PEHD Ø 32
- Sch - studnia chłonna
- SF - studzienka rewizyjna

WYKONAWCA	GMINA BRĄNSK UL. RYNEK 8 17-120 BRĄNSK	
OBIEKT	PRZYDOMOWA OCZYSZCZALNIA ŚCIEKÓW	
DRZEWOSTAWIENIE	SZMURŁO TADEUSZ SZMURŁY 90 17-120 BRĄNSK	
PRZEDMIOT WYKONANIA	PROJEKT ZAGOSPODAROWANIA DZIAŁKI NR 327	SKALA: 1:1000

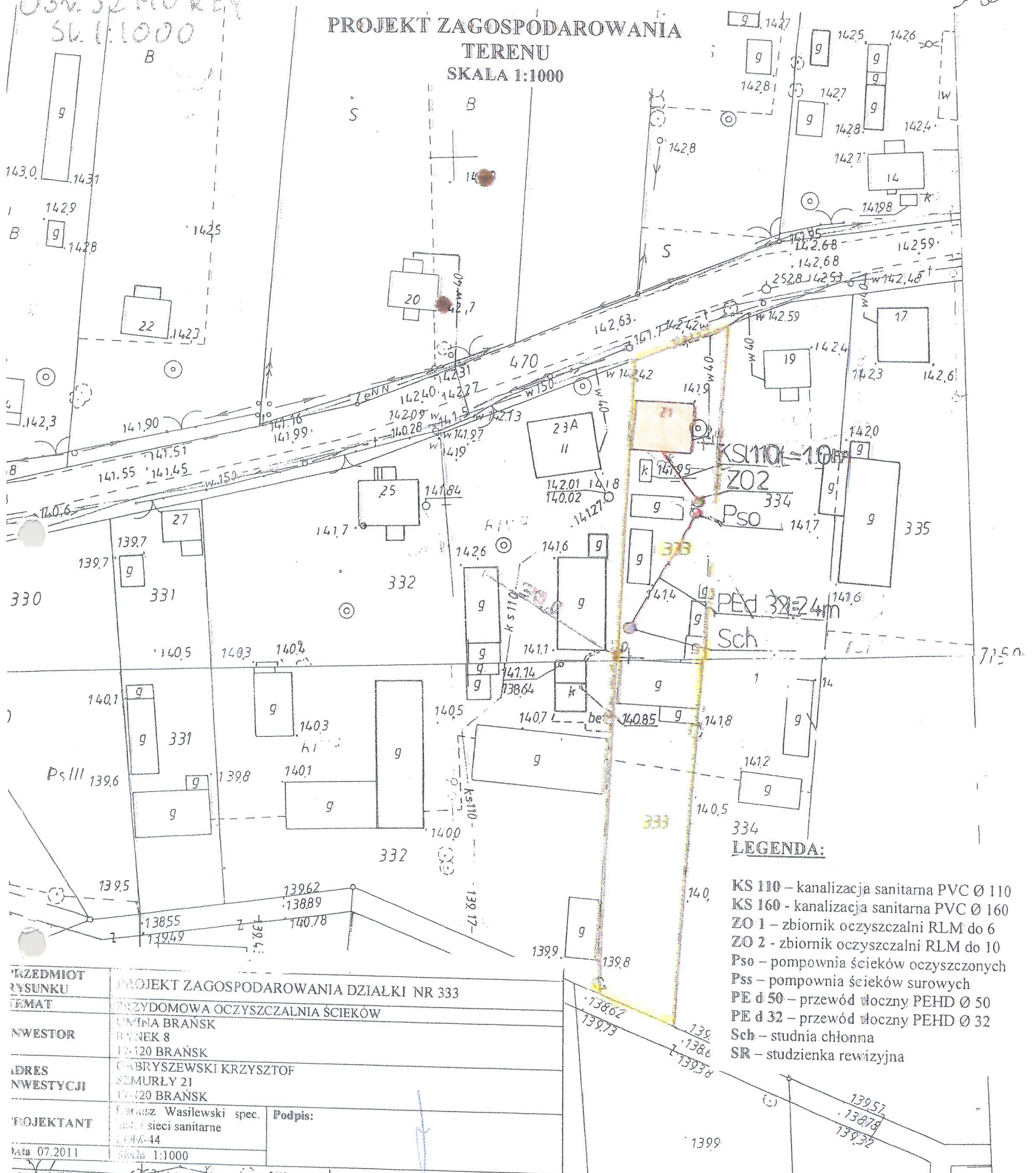
PROJEKTANT		
imię i nazwisko	Dariusz Wasilewski	Podpis:
nr uprawnień	LOM-44	
data	08.2011	

Starostwo Powiatowe w Bielsku Podlaskim  
 Powiatowy Ośrodek Dokumentacji  
 Geodezyjnej i Kartograficznej  
 Poświadczam zgodność niniejszej mapy z oryginałem  
 przytym doposażeniem: przedmiotowe i kartograficzne  
 w dniu 09.05.11  
 I zaświadczony pod Nr 2503/11/95  
**NINIEJSZA MAPA NIE MOŻE SŁUżyć  
 DO CEŁÓW PROJEKTOWYCH**  
 Bielsk Podlaski up. STAROSTY  
 06.06.2011  
 Jan Szachowicz  
 Podinspektor w Wydziale  
 Geodezji, Katastru i Nieruchomości

Starostwo Powiatowe w Bielsku Podlaskim  
 Powiatowy Ośrodek Dokumentacji  
 Geodezyjnej i Kartograficznej  
 Reprodukowanie, rozpowszechnianie i rozprowadzanie  
 niniejszego dokumentu wymaga zezwolenia, o którym  
 mowa w art. 18 ust. 2 dnia 17 maja 1989 r. - Prawo  
 geodezyjne i kartograficzne (Dz. U. Nr 30, poz. 163  
 z późniejszymi zmianami)  
**Z up. STAROSTY**  
 Bielsk Podlaski  
 06.06.2011  
 Geodezji, Katastru i Nieruchomości



PROJEKT ZAGOSPODAROWANIA  
TERENU  
SKALA 1:1000



LEGENDA:

- KS 110 – kanalizacja sanitarna PVC Ø 110
- KS 160 – kanalizacja sanitarna PVC Ø 160
- ZO 1 – zbiornik oczyszczalni RLM do 6
- ZO 2 – zbiornik oczyszczalni RLM do 10
- Pso – pompownia ścieków oczyszczonych
- Pss – pompownia ścieków surowych
- PE d 50 – przewód łączny PEHD Ø 50
- PE d 32 – przewód łączny PEHD Ø 32
- Sch – studnia chłonna
- SR – studzienka rewizyjna

PRZEDMIOT RYSUNKU	PROJEKT ZAGOSPODAROWANIA DZIAŁKI NR 333	
TEMAT	PRZYDOMOWA OCZYSZCZALNIA ŚCIEKÓW	
INWESTOR	UMIĘTA BRĄNSK	
	RYNEK 8	
ADRES INWESTYCJI	15-120 BRĄNSK	
	GABRYSZEWSKI KRZYSZTOF	
PROJEKTANT	Janusz Wasilewski spec.	Podpis:
	Inst. i sieci sanitarne	1044-44
Data 07.2011	Skala 1:1000	

Starostwo Powiatowe w Bielsku Podlaskim  
Powiatowy Ośrodek Dokumentacji Geodezyjnej i Kartograficznej

14303  
14304  
14305  
14306  
14307  
14308  
14309  
14310  
14311  
14312  
14313  
14314  
14315  
14316  
14317  
14318  
14319  
14320  
14321  
14322  
14323  
14324  
14325  
14326  
14327  
14328  
14329  
14330  
14331  
14332  
14333  
14334  
14335  
14336  
14337  
14338  
14339  
14340  
14341  
14342  
14343  
14344  
14345  
14346  
14347  
14348  
14349  
14350  
14351  
14352  
14353  
14354  
14355  
14356  
14357  
14358  
14359  
14360  
14361  
14362  
14363  
14364  
14365  
14366  
14367  
14368  
14369  
14370  
14371  
14372  
14373  
14374  
14375  
14376  
14377  
14378  
14379  
14380  
14381  
14382  
14383  
14384  
14385  
14386  
14387  
14388  
14389  
14390  
14391  
14392  
14393  
14394  
14395  
14396  
14397  
14398  
14399  
14400

Bielsk Podlaski

27 06 2011

Starostwo Powiatowe w Bielsku Podlaskim  
Powiatowy Ośrodek Dokumentacji Geodezyjnej i Kartograficznej

Poswiadcza się zgodność niniejszej mapy z oryginałem przyjętym do państwowego zasobu geodezyjnego i kartograficznego w dniu 1995.05.16

I zaewidencjonowaną pod Nr 25.63.1/95

NINIEJSZA MAPA NIE MOŻE SŁUżyć DO CEŁÓW PROJEKTOWYCH

Bielsk Podlaski

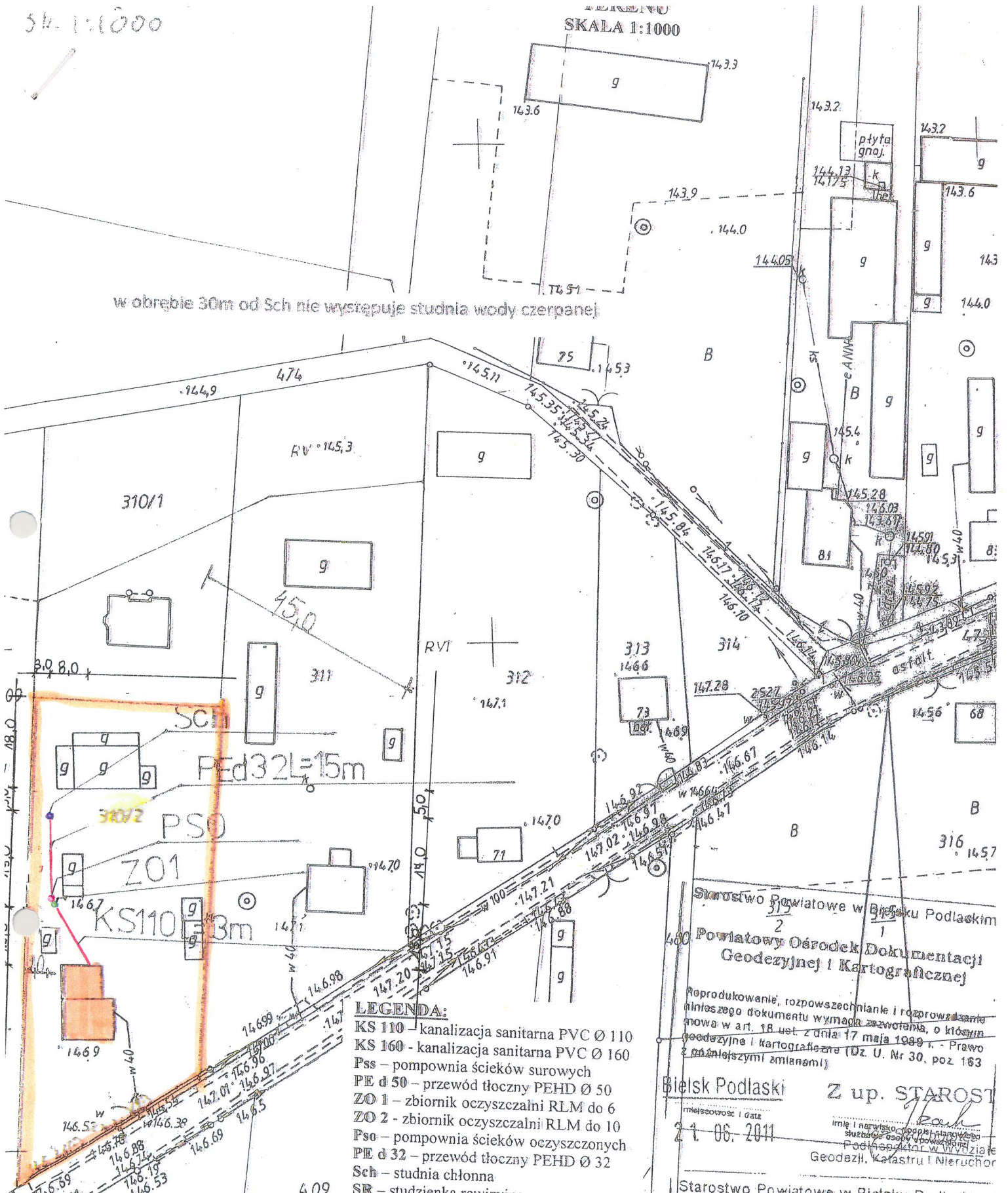
27 06 2011



Sk. 1:1000

SKALA 1:1000

w obrębie 30m od Sch nie występuje studnia wody czepanej



**LEGENDA:**

- KS 110 - kanalizacja sanitarna PVC Ø 110
- KS 160 - kanalizacja sanitarna PVC Ø 160
- Pss - pompownia ścieków surowych
- PE d 50 - przewód tłoczny PEHD Ø 50
- ZO 1 - zbiornik oczyszczalni RLM do 6
- ZO 2 - zbiornik oczyszczalni RLM do 10
- Pso - pompownia ścieków oczyszczonych
- PE d 32 - przewód tłoczny PEHD Ø 32
- Sch - studnia chłonna
- SIR - studzienka rewizyjna

INWESTOR	GMINA BRĄNSK UL. RYNEK 8 17-120 BRĄNSK	
OBIEKT	PRZYDOMOWA OCZYSZCZALNIA ŚCIEKÓW	
ADRES INWESTYCJI	KOM DARCIOUK MIROSLAW SZMURŁY 69 17-120 BRĄNSK	
PRZEDMIOT RYSUNKU	PROJEKT ZAGOSPODAROWANIA DZIAŁKI NR 310/7	SKALA: 1:1000
<b>PROJEKTANT</b>		
Imię i nazwisko	Dariusz Wasilewski	Podpis:
Nr. uprawnień	LOM-44	
Data	08.2011	

Starostwo Powiatowe w Bielsku Podlaskim  
Powiatowy Ośrodek Dokumentacji Geodezyjnej i Kartograficznej

Reprodukowanie, rozpowszechnianie i rozprowadzanie niniejszego dokumentu wymaga zezwolenia, o którym mowa w art. 18 ust. 2 dnia 17 maja 1999 r. - Prawo geodezyjne i kartograficzne (Dz. U. Nr 30, poz. 163 z późniejszymi zmianami)

Bielsk Podlaski Z up. STAROSTA  
miejscowość i data  
21.06.2011  
Imię i nazwisko, podpis, stanowisko  
Podpiszefin w Wydziale Geodezji, Katastru i Nieruchor

Starostwo Powiatowe w Bielsku Podlaskim  
Powiatowy Ośrodek Dokumentacji Geodezyjnej i Kartograficznej

Świadczy się zgodność niniejszej mapy z oryginałem i z dopłaconego zaobu geodezyjnego i kartograficznego w dniu 19.05.2016

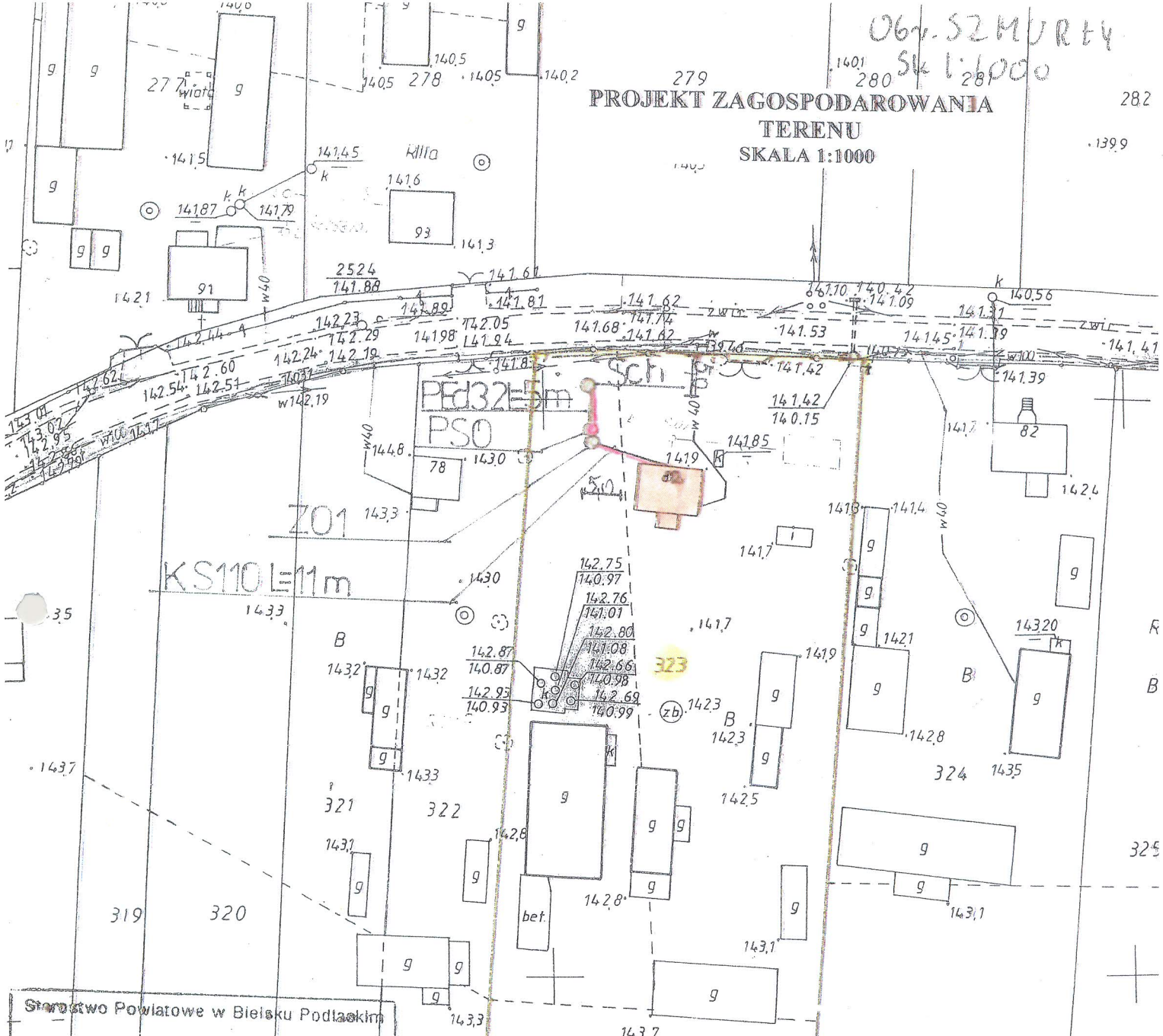
I zaawidencjonowanym pod Nr. 2.563.1/95  
NINIEJSZA MAPA NIE MOŻE SŁUŻYĆ DO CEŁÓW PROJEKTYWNYCH  
Bielsk Podlaski Z up. STAROSTA  
miejscowość i data  
21.06.2011  
Imię i nazwisko, podpis, stanowisko  
Podpiszefin w Wydziale Geodezji, Katastru i Nieruchor



06. SZMURŁY  
Sk 1:1000

279  
PROJEKT ZAGOSPODAROWANIA  
TERENU  
SKALA 1:1000

282  
1399



Starostwo Powiatowe w Bielsku Podlaskim  
Powiatowy Ośrodek Dokumentacji  
Geodezyjnej i Kartograficznej

Reprodukowanie, rozpowszechnianie i rozprowadzanie niniejszego dokumentu wymaga zezwolenia, o którym mowa w art. 18 ust. z dnia 17 maja 1989 r. - Prawo geodezyjne i kartograficzne (Dz. U. Nr 30, poz. 153 z późniejszymi zmianami)

Bielsk Podlaski: Z up. STAROSTY

miejscowość i data: 22.06.2011  
imię i nazwisko, podpis, stanowisko: Jacek Szuchowicz  
Podinspektor w Wydziale Geodezji, Katastru i Nieruchomości

Starostwo Powiatowe w Bielsku Podlaskim  
Powiatowy Ośrodek Dokumentacji  
Geodezyjnej i Kartograficznej

Poświadczam, że zgodność niniejszej mapy z oryginałem przyjętym do państwowego zasobu geodezyjnego i kartograficznego w dniu 1995.05.16

I zaświadczonowanym pod Nr. 2.563.7/95  
NINIEJSZA MAPA NIE MOŻE SŁUŻYĆ DO CELÓW PROJEKTOWYCH

Bielsk Podlaski: Z up. STAROSTY

miejscowość i data: 27.06.2011  
imię i nazwisko, podpis, stanowisko: Jacek Szuchowicz  
Podinspektor w Wydziale Geodezji, Katastru i Nieruchomości

- LEGENDA:**  
 KS 110 - kanalizacja sanitarna PVC Ø 110  
 KS 160 - kanalizacja sanitarna PVC Ø 160  
 Pss - pompownia ścieków surowych  
 PE d 50 - przewód tłoczny PEHD Ø 50  
 ZO 1 - zbiornik oczyszczalni RLM do 6  
 ZO 2 - zbiornik oczyszczalni RLM do 10  
 Pso - pompownia ścieków oczyszczonych  
 PE d 32 - przewód tłoczny PEHD Ø 32  
 Sch - studnia chłonna  
 SIR - studzienka rewizyjna

INWESTOR	GMINA BRĄNSK UL. RYNEK 8 17-120 BRĄNSK	
OBIEKT	PRZYDOMOWA OCZYSZCZALNIA ŚCIEKÓW	
ADRES INWESTYCJI	NIEMYJSKI ANTONI WALDEMAR, JAWINA SZMURŁY 82 17-120 BRĄNSK	
PRZEDMIOT RYSUNKU	PROJEKT ZAGOSPODAROWANIA DZIAŁKI NR 323	SKALA: 1:1000
<b>PROJEKTANT</b>		
Imię i nazwisko	Dariusz Wasilewski	Podpis:
Nr. uprawnień	LOM-44	
Data	08.2011	



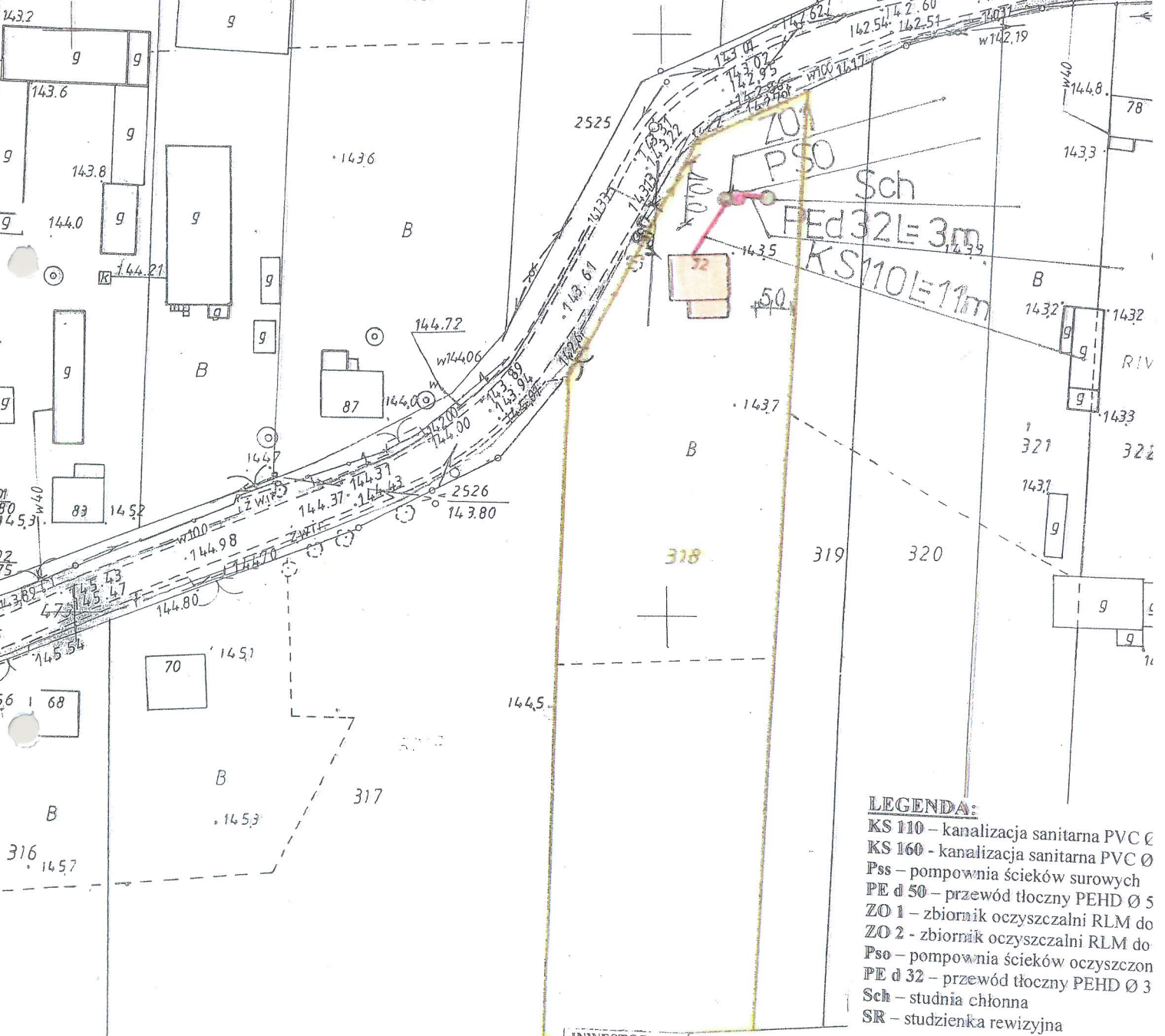
Starostwo Powiatowe w Białym Podlasku  
 Powiatowy Ośrodek Dokumentacji i Kartograficznej  
 Podpisuje się zgodność niniejszej mapy z oryginałem  
 wzrytym doposażonego zasobu geodezyjnego i kartograficznego  
 w dniu 1995.05.16

i zaewidencjonowanym pod Nr. 2553.9/95  
 NINIEJSZA MAPA NIE MOŻE SŁUżyć  
 DO CEŁÓW PROJEKTOWYCH  
 Białystok -- Z up. STAROSTY

22.06.2011  
 Jan Szachowicz  
 Podinspektor w Wydziale  
 Geodezji, Katastru i Nieruchomości

Starostwo Powiatowe w Białym Podlasku  
 Powiatowy Ośrodek Dokumentacji i Kartograficznej  
 Produkowanie, rozpowszechnianie i rozprowadzanie  
 niniejszego dokumentu wymaga zezwolenia, o którym  
 mowa w art. 18 ust. 1 z dnia 27.07.1998 r. - Prawo  
 geodezyjne i kartograficzne (Dz. U. Nr 30, poz. 163  
 z późniejszymi zmianami)

Białystok  
 Z up. STAROSTY  
 Jan Szachowicz  
 Podinspektor w Wydziale  
 Geodezji, Katastru i Nieruchomości



- LEGENDA:**
- KS 110 - kanalizacja sanitarna PVC Ø
  - KS 160 - kanalizacja sanitarna PVC Ø
  - Pss - pompownia ścieków surowych
  - PE d 50 - przewód tłoczny PEHD Ø 5
  - ZO 1 - zbiornik oczyszczalni RLM do
  - ZO 2 - zbiornik oczyszczalni RLM do
  - Pso - pompownia ścieków oczyszczon
  - PE d 32 - przewód tłoczny PEHD Ø 3
  - Sch - studnia chłonna
  - SR - studzienka rewizyjna

INWESTOR	GMINA BRANSK UL. RYNEK 8 17-120 BRANSK	
OBIEKT	PRZYDOMOWA OCZYSZCZALNIA ŚCIEKÓW	
ADRES INWESTYCJI	POPLAWSKI STANISŁAW SZMURLY 72 17-120 BRANSK	
PRZEDMIOT RYSUNKU	PROJEKT ZAGOSPODAROWANIA DZIAŁKI NR 318	SK. 1:1
<b>PROJEKTANT</b>		
Imię i nazwisko	Dariusz Wasilewski	Podpis:
Nr. uprawnień	LOM-44	
Data	08.2011	



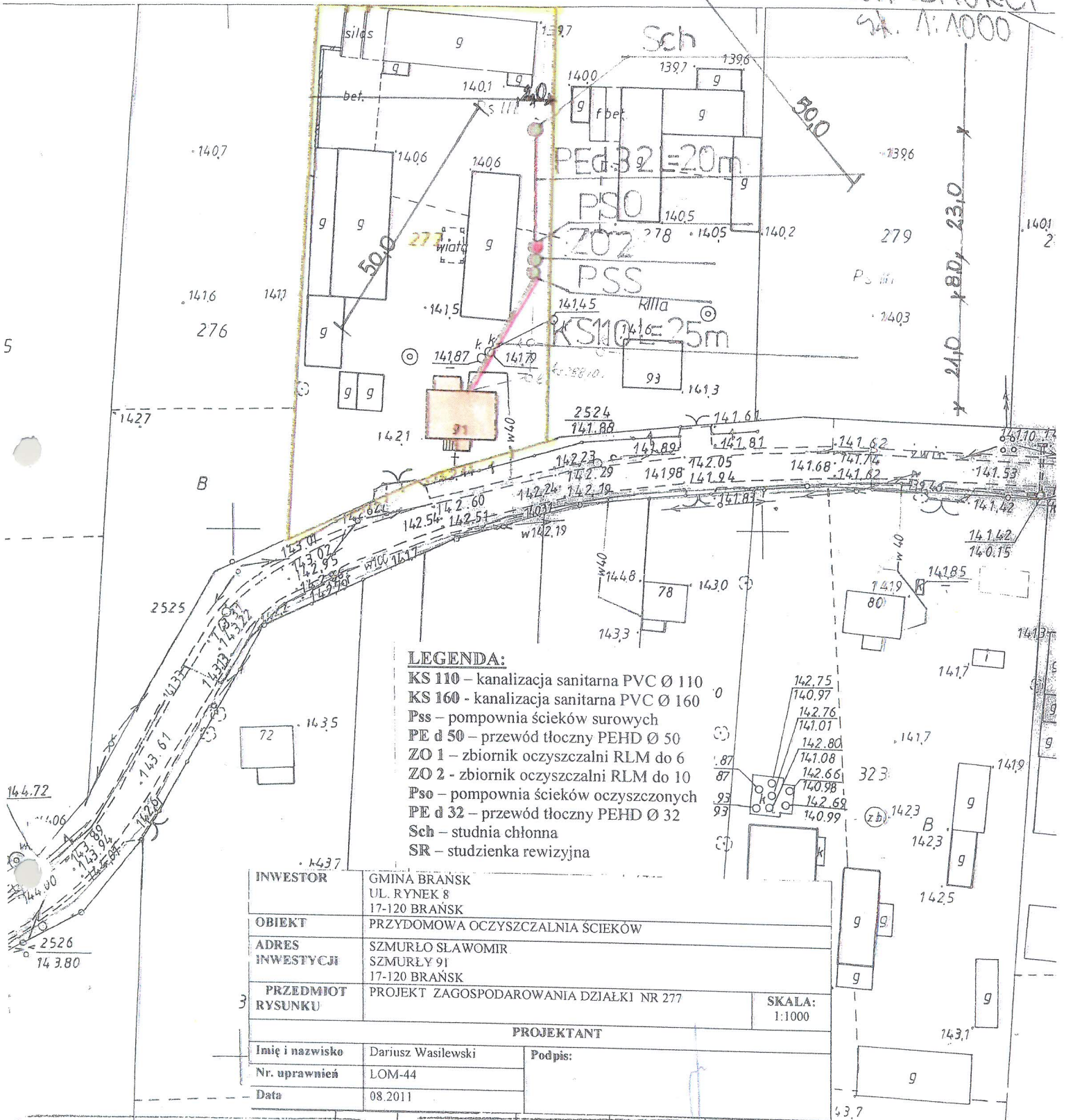




PROJEKT ZAGOSPODAROWANIA  
TERENU  
SKALA 1:1000

Gm. BRAN

Obj. SZMURŁY  
sk. 1:1000



**LEGENDA:**

- KS 110 - kanalizacja sanitarna PVC Ø 110
- KS 160 - kanalizacja sanitarna PVC Ø 160
- Pss - pompownia ścieków surowych
- PE d 50 - przewód tłoczny PEHD Ø 50
- ZO 1 - zbiornik oczyszczalni RLM do 6
- ZO 2 - zbiornik oczyszczalni RLM do 10
- Pso - pompownia ścieków oczyszczonych
- PE d 32 - przewód tłoczny PEHD Ø 32
- Sch - studnia chłonna
- SR - studzienka rewizyjna

INWESTOR	GMINA BRANŃSK UL. RYNEK 8 17-120 BRANŃSK	
OBIEKT	PRZYDOMOWA OCZYSZCZALNIA ŚCIEKÓW	
ADRES INWESTYCJI	SZMURŁO SŁAWOMIR SZMURŁY 91 17-120 BRANŃSK	
PRZEDMIOT RYSUNKU	PROJEKT ZAGOSPODAROWANIA DZIAŁKI NR 277	SKALA: 1:1000
<b>PROJEKTANT</b>		
Imię i nazwisko	Dariusz Wasilewski	Podpis:
Nr. uprawnień	LOM-44	
Data	08.2011	

Starostwo Powiatowe w Bielsku Podlaskim  
Powiatowy Ośrodek Dokumentacji  
Geodezyjnej i Kartograficznej

Reprodukcowanie, rozpowszechnianie i rozprowadzenie niniejszego dokumentu wymaga zezwolenia, o którym mowa w art. 18 ust. z dnia 17 maja 1989 r. - Prawo geodezyjne i kartograficzne (Dz. U. Nr 30, poz. 163 z późniejszymi zmianami)

Z up. STAROSTY  
Bielsk Podlaski

21.06.2011

Starostwo Powiatowe w Bielsku Podlaskim  
Powiatowy Ośrodek Dokumentacji  
Geodezyjnej i Kartograficznej

Podwiodęca się zgodność niniejszej mapy z oryginałem  
przyjętym do państwowego zasobu geodezyjnego i kartograficznego

w dniu 19.05.10

I zaświadczonowanym pod Nr. 25600/195

**NINIEJSZA MAPA NIE MOŻE SŁUŻYĆ  
DO CEŁÓW PROJEKTOWYCH**

Z up. STAROSTY  
Bielsk Podlaski

21.06.2011



Reprodukowanie, rozpowszechnianie i rozprowadzanie niniejszego dokumentu wymaga zezwolenia, o którym mowa w art. 18 ust. z dnia 17 maja 1989 r. - Prawo geodezyjne i kartograficzne (Dz. U. Nr 30, poz 163 z późniejszymi zmianami)

Z up. STAROSTY

odwziewa się zgodność niniejszej mapy z oryginałem przechowywanym w depozytowym zasobie geodezyjnym i kartograficznym

w dniu 1995.05.16

I zaświadczonowanym pod Nr. 6563/1995

NINIEJSZA MAPA NIE MOŻE SŁUżyć DO CEŁÓW PROJEKTOWYCH

Białym Podlaskim Z up. STAROSTY

Obj. SZMURŁY sk. 1:1000

Białym Podlaskim

Geodezji, Katastru i Nieruchomości

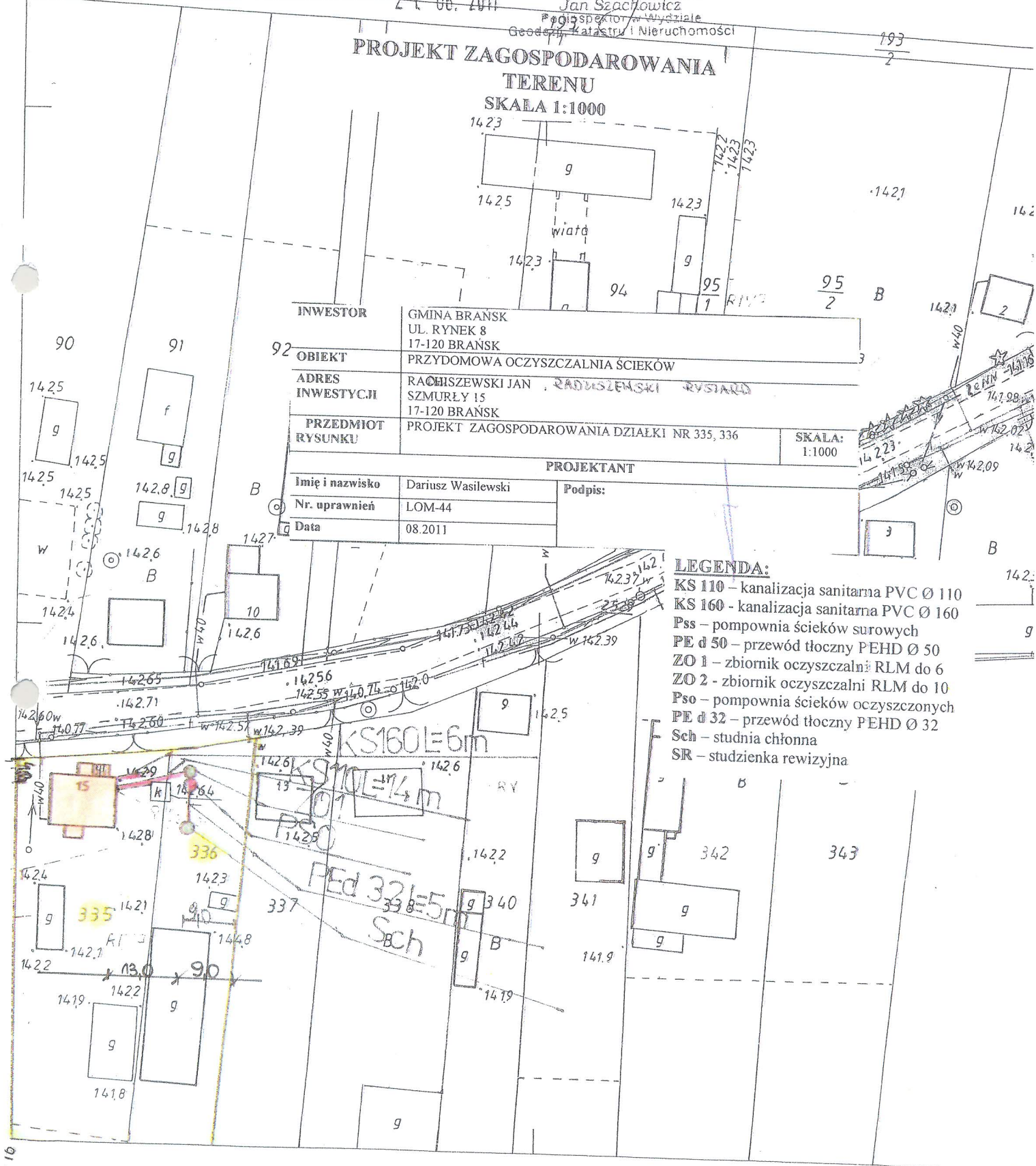
Jan Szachowicz  
Inspektor w Wydziale Geodezji, Katastru i Nieruchomości

PROJEKT ZAGOSPODAROWANIA TERENU SKALA 1:1000

INWESTOR	GMINA BRANSK UL. RYNEK 8 17-120 BRANSK
OBIEKT	PRZYDOMOWA OCZYSZCZALNIA ŚCIEKÓW
ADRES INWESTYCJI	RACHISZEWSKI JAN, RADUSZEWSKI RYSIARD SZMURŁY 15 17-120 BRANSK
PRZEDMIOT RYSUNKU	PROJEKT ZAGOSPODAROWANIA DZIAŁKI NR 335, 336
SKALA:	1:1000

PROJEKTANT	
Imię i nazwisko	Dariusz Wasilewski
Nr. uprawnień	LOM-44
Data	08.2011
Podpis:	

- LEGENDA:**
- KS 110 - kanalizacja sanitarna PVC Ø 110
  - KS 160 - kanalizacja sanitarna PVC Ø 160
  - Pss - pompownia ścieków surowych
  - PE d 50 - przewód tłoczny PEHD Ø 50
  - ZO 1 - zbiornik oczyszczalni RLM do 6
  - ZO 2 - zbiornik oczyszczalni RLM do 10
  - Pso - pompownia ścieków oczyszczonych
  - PE d 32 - przewód tłoczny PEHD Ø 32
  - Sch - studnia chłonna
  - SR - studzienka rewizyjna

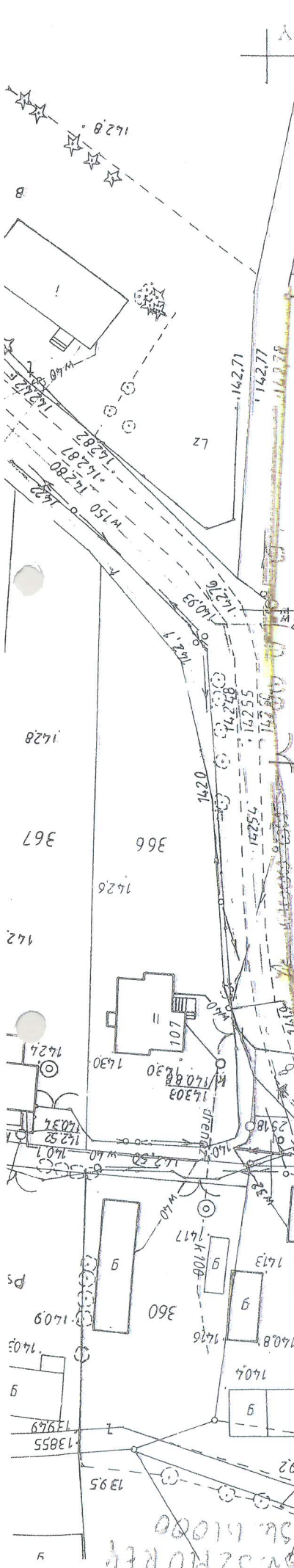


01 200



Bielski Podlaski  
Z up. STAWOSIA  
1995.05.16  
12563.2/95  
W dniu 1995.05.16  
zawieszono w Bielsku Podlaskim  
Projekt Zagospodarowania Działki nr 328  
z przebiegiem i karykaturą  
Przedmiotem niniejszego dokumentu są: plany  
mowa w art. 18 ust. 2 dnia 17 maja 1989 r. Prawo  
geodezyjne i kartograficzne (Dz. U. Nr 30, poz. 153  
z późniejszymi zmianami)  
Bielski Podlaski  
Z up. STAWOSIA

Bielski Podlaski  
Z up. STAWOSIA  
1995.05.16  
12563.2/95  
W dniu 1995.05.16  
zawieszono w Bielsku Podlaskim  
Projekt Zagospodarowania Działki nr 328  
z przebiegiem i karykaturą  
Przedmiotem niniejszego dokumentu są: plany  
mowa w art. 18 ust. 2 dnia 17 maja 1989 r. Prawo  
geodezyjne i kartograficzne (Dz. U. Nr 30, poz. 153  
z późniejszymi zmianami)  
Bielski Podlaski  
Z up. STAWOSIA



- LEGENDA:**
- KS 110 – kanalizacja sanitarna PVC Ø 110
  - KS 160 - kanalizacja sanitarna PVC Ø 160
  - Pss – pompownia ścieków surowych
  - PE d 50 – przewód tłoczny PEHD Ø 50
  - ZO 1 – zbiornik oczyszczalni RLM do 6
  - ZO 2 - zbiornik oczyszczalni RLM do 10
  - Pso – pompownia ścieków oczyszczonych
  - PE d 32 – przewód tłoczny PEHD Ø 32
  - Sch – studnia chłonna
  - SR – studzienka rewizyjna

INWESTOR	GMINA BRANSK UL. RYNEK 8 17-120 BRANSK	
OBIEKT	PRZYDOMOWA OCZYSZCZALNIA ŚCIEKÓW	
ADRES INWESTYCJI	KOC LESZEK SZMURŁY 92 17-120 BRANSK	
PRZEDMIOT RYSUNKU	PROJEKT ZAGOSPODAROWANIA DZIAŁKI NR 328	
<b>SKAL:</b> 1:1000		
<b>PROJEKTANT</b>		
Imię i nazwisko	Dariusz Wasilewski	Podpis:
Nr. uprawnień	LOM-44	
Data	08.2011	

05.22MURTY  
56.11000







521.1000

SKALA 1:800

Powiatowy Ośrodek Dokumentacji Geodezyjnej i Kartograficznej

Reprodukcja, rozpowszechnienie, sprzedaż i inne niniejszego dokumentu wymaga zezwolenia, o którym mowa w art. 18 ust. 1 pkt 1) ustawy z dnia 17 marca 2003 r. o geodezji i kartografii (Dz. U. Nr 30, poz. 162 z późniejszymi zmianami)

Bielsk Podlaski

19.07.2011

Starostwo Powiatowe w Bielsku Podlaskim

Powiatowy Ośrodek Dokumentacji Geodezyjnej i Kartograficznej

Podwiadcza się zgodność niniejszej mapy z oryginałem w formie odpowiadającej zadaniu projektowemu i technicznemu

w dniu 19.05.16

I zaawidowane powymiarowane pod Nr 256326/05

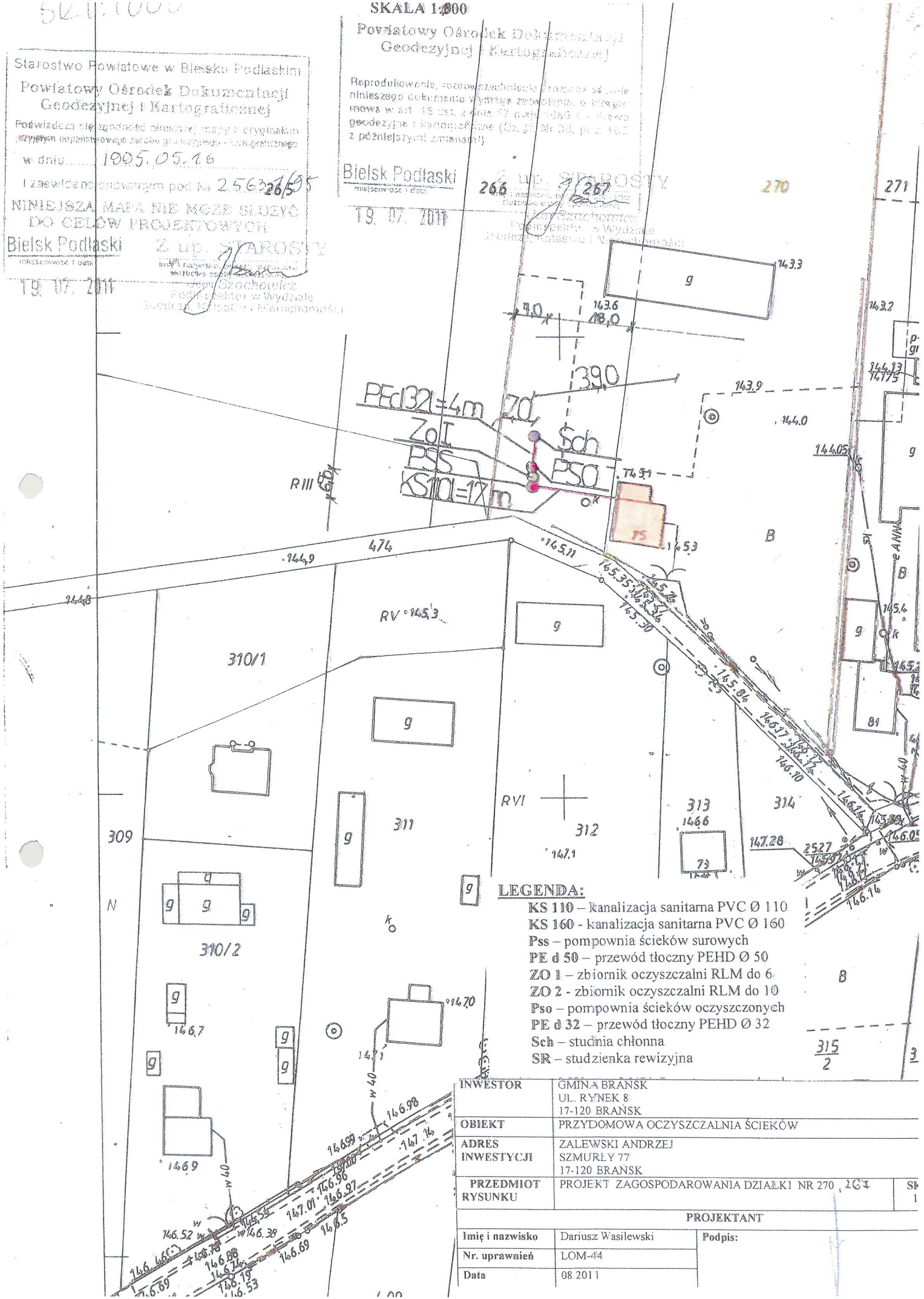
NINIEJSZA MAPA NIE MOŻE SŁUżyć DO CEŁÓW PROJEKTOWYCH

Bielsk Podlaski

Z up. STAROSTY

19.07.2011

Dariusz Wasilewski  
Powiatowy Ośrodek Dokumentacji Geodezyjnej i Kartograficznej

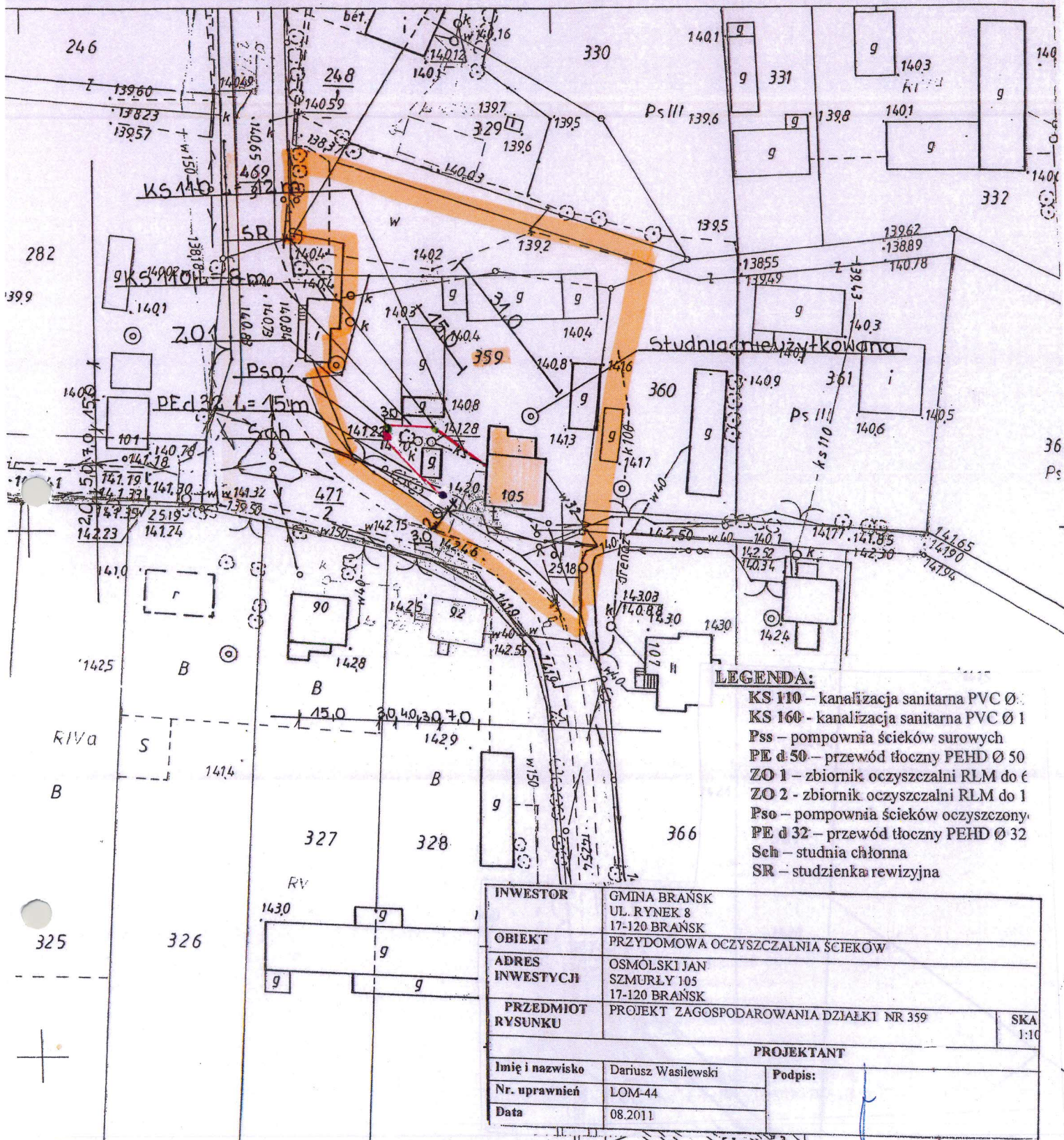


LEGENDA:

- KS 110 - kanalizacja sanitarna PVC Ø 110
- KS 160 - kanalizacja sanitarna PVC Ø 160
- Pss - pompownia ścieków surowych
- PE Ø 50 - przewód tłoczny PEHD Ø 50
- ZO 1 - zbiornik oczyszczalni RLM do 6
- ZO 2 - zbiornik oczyszczalni RLM do 10
- Pso - pompownia ścieków oczyszczonych
- PE Ø 32 - przewód tłoczny PEHD Ø 32
- Sch - studnia chłonna
- SR - studzienka rewizyjna

INWESTOR	GMINA BRĄNSK UL. RYNEK 8 17-120 BRĄNSK	
OBIEKT	PRZYDOMOWA OCZYSZCZALNIA ŚCIEKÓW	
ADRES INWESTYCJI	ZALEWSKI ANDRZEJ SZMUREŁY 77 17-120 BRĄNSK	
PRZEDMIOT RYSUNKU	PROJEKT ZAGOSPODAROWANIA DZIAŁKI NR 270, 267	SR 1
<b>PROJEKTANT</b>		
Imię i nazwisko	Dariusz Wasilewski	Podpis:
Nr uprawnień	LOM-44	
Data	08.2011	





- LEGENDA:**
- KS 110 – kanalizacja sanitarna PVC Ø 110
  - KS 160 – kanalizacja sanitarna PVC Ø 160
  - Pss – pompownia ścieków surowych
  - PE d 50 – przewód tłoczny PEHD Ø 50
  - ZO 1 – zbiornik oczyszczalni RLM do 6
  - ZO 2 – zbiornik oczyszczalni RLM do 1
  - Pso – pompownia ścieków oczyszczonych
  - PE d 32 – przewód tłoczny PEHD Ø 32
  - Sh – studnia chłonna
  - SIR – studzienka rewizyjna

INWESTOR	GMINA BRAŃSK UL. RYNEK 8 17-120 BRAŃSK	
OBIEKT	PRZYDOMOWA OCZYSZCZALNIA ŚCIEKÓW	
ADRES INWESTYCJI	OSMÓLSKI JAN SZMURŁY 105 17-120 BRAŃSK	
PRZEDMIOT RYSUNKU	PROJEKT ZAGOSPODAROWANIA DZIAŁKI NR 359	SKALA 1:1000
<b>PROJEKTANT</b>		
Imię i nazwisko	Dariusz Wasilewski	Podpis:
Nr. uprawnień	LOM-44	
Data	08.2011	

Starostwo Powiatowe w Białym Podlasku  
Powiatowy Ośrodek Dokumentacji  
Geodezyjnej i Kartograficznej  
Pozwala się zgodność niniejszej mapy z oryginałem  
przyjętym do archiwum zasobu geodezyjnego i kartograficznego  
w dniu 1995.05.16  
I zaświadczoną pod Nr. 25.63.1/95  
NINIEJSZA MAPA NIE MOŻE SŁUżyć  
DO CEŁOW PROJEKTOWYCH  
Białe Podlaskie

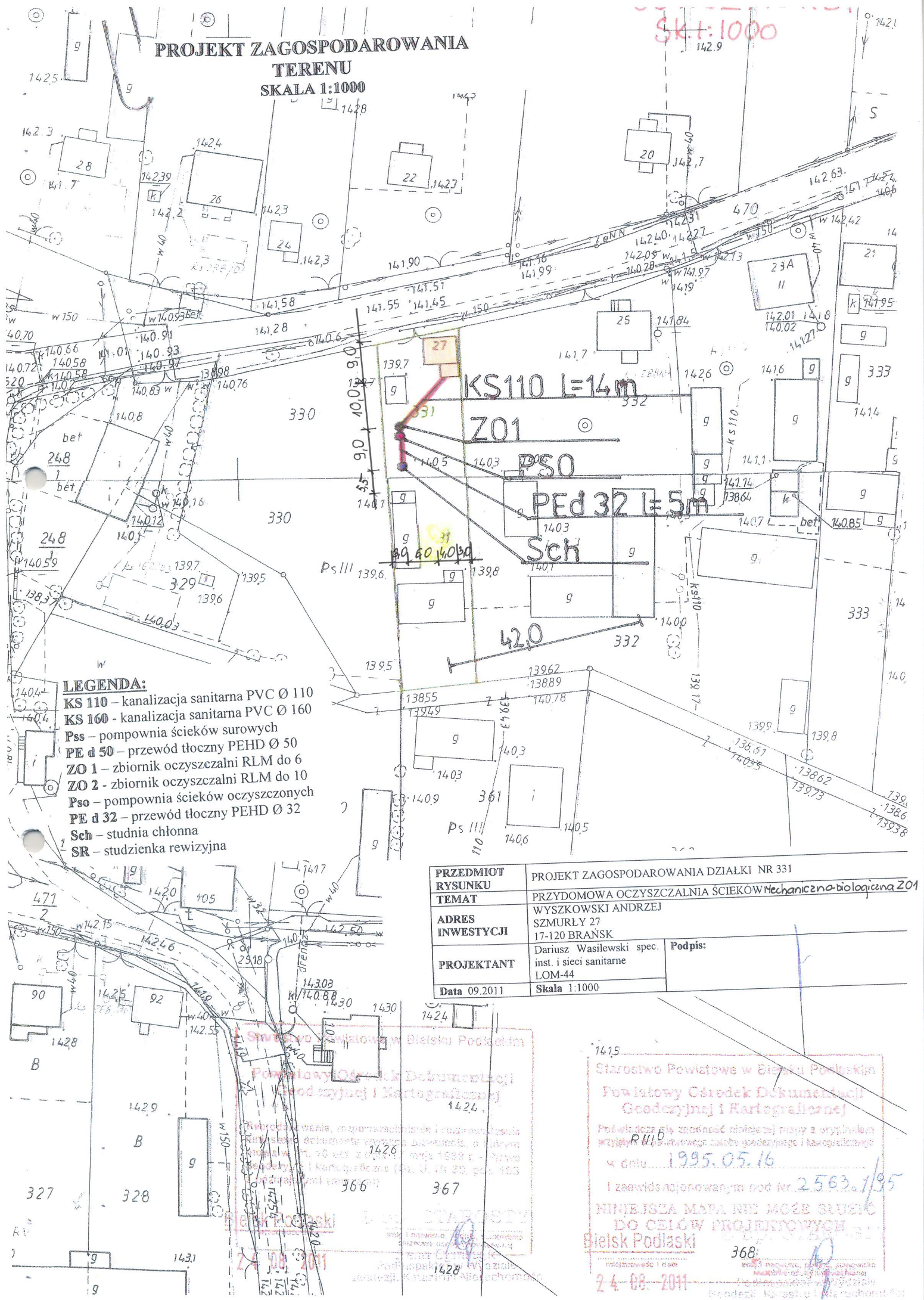
Starostwo Powiatowe w Białym Podlasku  
Powiatowy Ośrodek Dokumentacji  
Geodezyjnej i Kartograficznej  
R1V.2  
Reprodukowanie, rozpowszechnienie i rozprowadzanie  
niniejszego dokumentu bez zgłoszenia, o którym  
mowa w art. 13 ust. 2 ustawy z dnia 27 maja 1982 r. Prawo  
geodezyjne i kartograficzne (Dz. U. Nr 30, poz. 133  
z późniejszymi zmianami)  
Białe Podlaskie  
15.07.2011



# PROJEKT ZAGOSPODAROWANIA TERENU

## SKALA 1:1000

Sk: 1:1000



### LEGENDA:

- KS 110 - kanalizacja sanitarna PVC Ø 110
- KS 160 - kanalizacja sanitarna PVC Ø 160
- Pss - pompownia ścieków surowych
- PE d 50 - przewód tłoczny PEHD Ø 50
- ZO 1 - zbiornik oczyszczalni RLM do 10
- ZO 2 - zbiornik oczyszczalni RLM do 10
- Pso - pompownia ścieków oczyszczonych
- PE d 32 - przewód tłoczny PEHD Ø 32
- Sch - studnia chłonna
- SR - studzienka rewizyjna

PRZEDMIOT RYSUNKU	PROJEKT ZAGOSPODAROWANIA DZIAŁKI NR 331	
TEMAT	PRZYDOMOWA OCZYSZCZALNIA ŚCIEKÓW Mechaniczna-biologiczna Z01	
ADRES INWESTYCJI	WYSZKOWSKI ANDRZEJ SZMURŁY 27 17-120 BRANSK	
PROJEKTANT	Dariusz Wasilewski spec. inst. i sieci sanitarne LOM-44	Podpis:
Data 09.2011	Skala 1:1000	

Starostwo Powiatowe w Bielsku Podlaskim  
 Powiatowy Ośrodek Dokumentacji  
 Geodzyjnej i Kartograficznej

Wzrost, wykształcenie i inne dane osobiste  
 Wykazano, że osoba, która jest autorem niniejszego projektu, posiada wymagane wykształcenie i doświadczenie w tym zakresie.

Bielski Powiatowski Ośrodek Dokumentacji Geodzyjnej i Kartograficznej  
 17-120 Bransk, ul. 1-go Maja 22, tel. 805 22 22 22

1415  
 Starostwo Powiatowe w Bielsku Podlaskim  
 Powiatowy Ośrodek Dokumentacji Geodzyjnej i Kartograficznej

Podwzięto się do sprawdzenia niniejszej mapy z oryginalnym projektem i stwierdzono, że jest ona zgodna z projektem i stanem faktycznym w dniu 1995.05.16

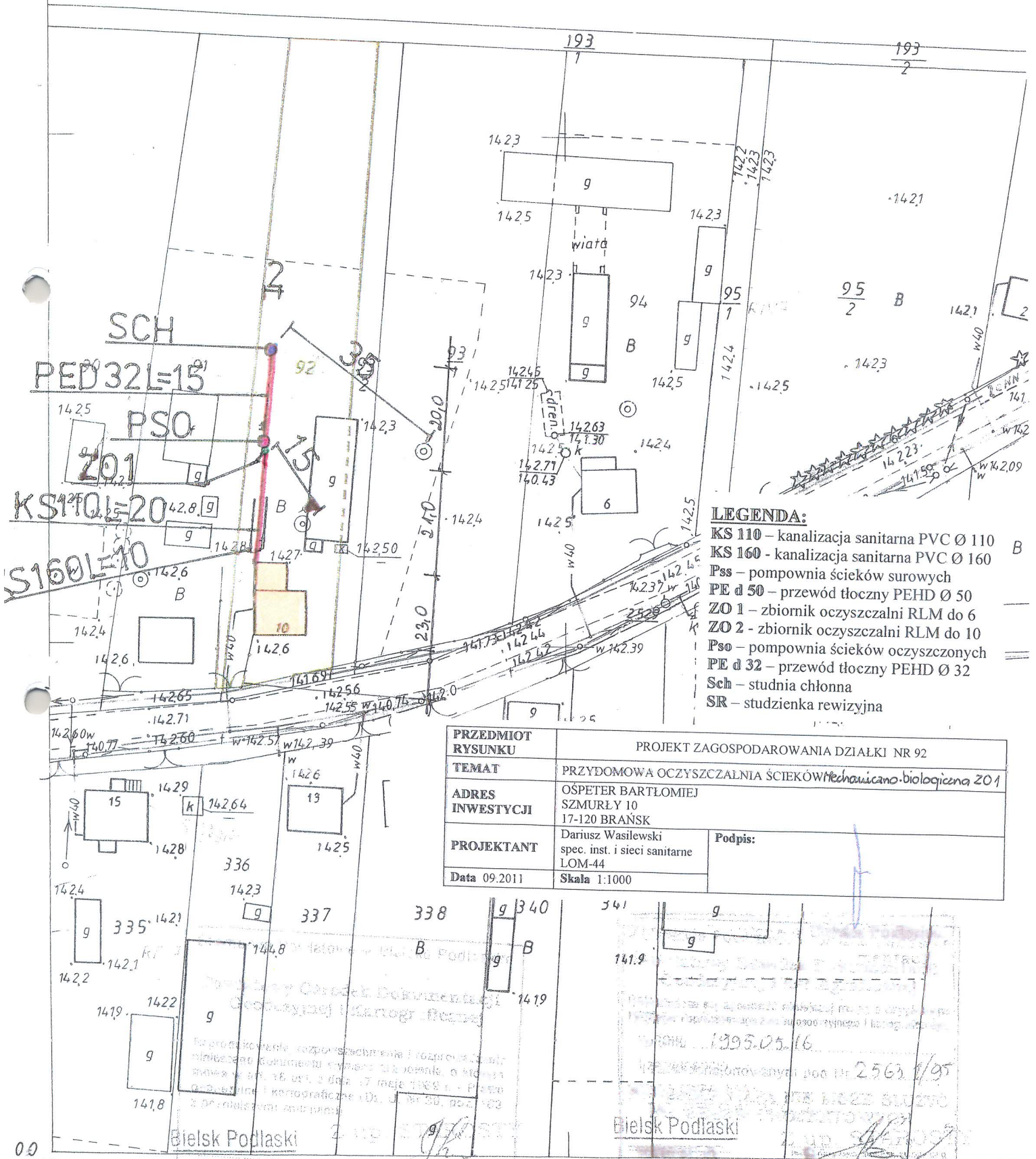
I zaświadczam, że niniejsza mapa nie może służyć do celów projektowych

Bielski Powiatowski Ośrodek Dokumentacji Geodzyjnej i Kartograficznej  
 17-120 Bransk, ul. 1-go Maja 22, tel. 805 22 22 22

24.08.2011



PROJEKT ZAGOSPODAROWANIA  
TERENU  
SKALA 1:1000



**LEGENDA:**

- KS 110 - kanalizacja sanitarna PVC Ø 110
- KS 160 - kanalizacja sanitarna PVC Ø 160
- Pss - pompownia ścieków surowych
- PE d 50 - przewód tłoczny PEHD Ø 50
- ZO 1 - zbiornik oczyszczalni RLM do 6
- ZO 2 - zbiornik oczyszczalni RLM do 10
- Pso - pompownia ścieków oczyszczonych
- PE d 32 - przewód tłoczny PEHD Ø 32
- Sch - studnia chłonna
- SR - studzienka rewizyjna

PRZEDMIOT RYSUNKU	PROJEKT ZAGOSPODAROWANIA DZIAŁKI NR 92	
TEMAT	PRZYDOMOWA OCZYSZCZALNIA ŚCIEKÓW mechaniczno-biologiczna ZO1	
ADRES INWESTYCJI	OŚPIETER BARTŁOMIEJ SZMURŁY 10 17-120 BRAŃSK	
PROJEKTANT	Dariusz Wasilewski spec. inst. i sieci sanitarne LOM-44	Podpis:
Data 09.2011	Skala 1:1000	

Projekt wykonał: *[Signature]*  
Bielsk Podlaski

*[Stamp]*  
Bielsk Podlaski

29. 06. 2011

29. 06. 2011