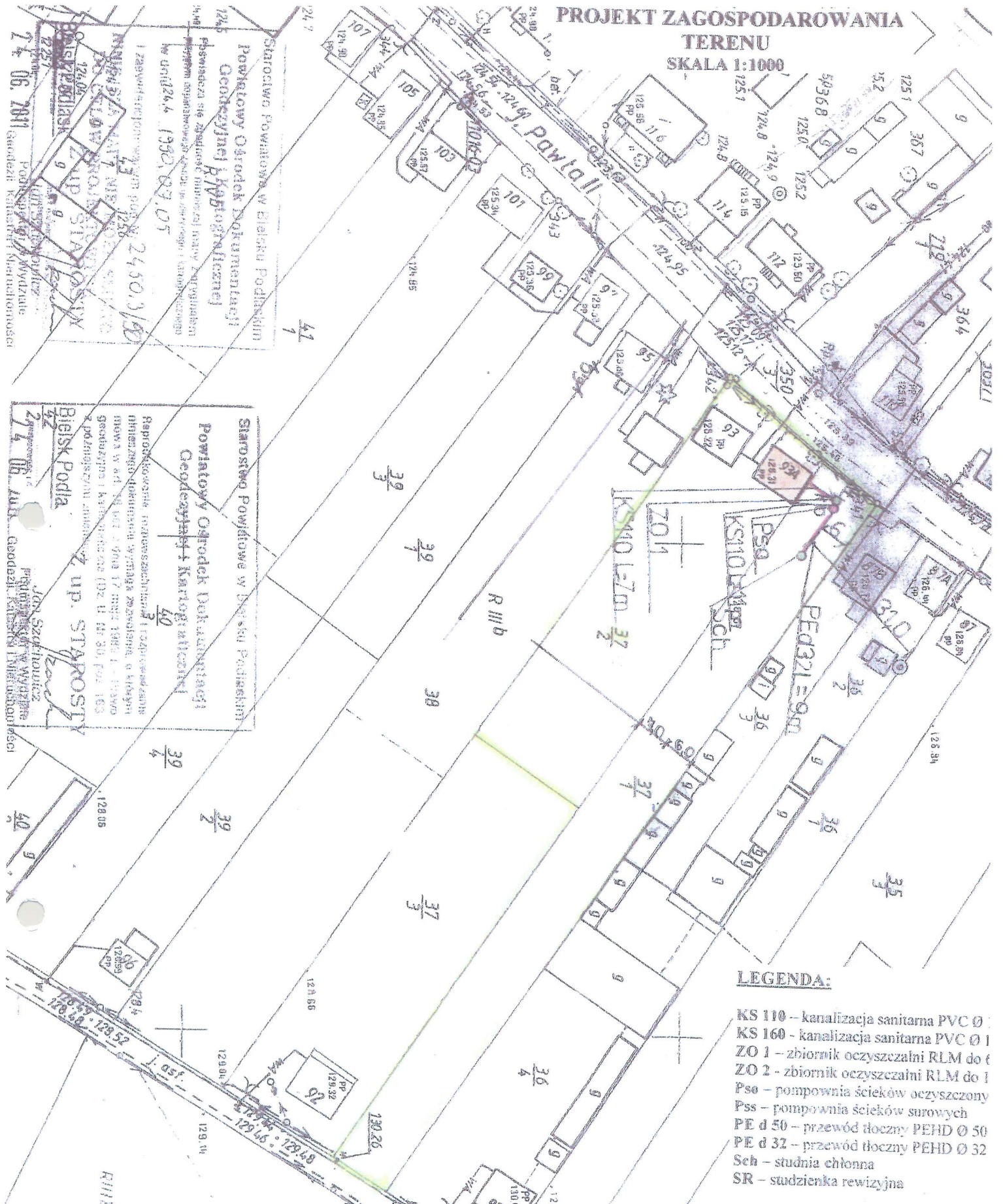




**PROJEKT ZAGOSPODAROWANIA TERENU**  
SKALA 1:1000



Starostwo Powiatowe w Bielsku Podlaskim  
Powiatowy Ośrodek Dokumentacji  
Geodezyjnej i Kartograficznej  
124  
Pobawia się za pośrednictwem Urzędu Geodezji i Kartografii w Bielsku Podlaskim  
nr 01/264/1982/03/05  
I zaswiadczenie wydane przez Urząd Geodezji i Kartografii w Bielsku Podlaskim  
nr 24503/190  
Bielsk Podlaski  
7 up. STAROSTY  
24.06.2011  
Geodezi i Kartografii i Kartografii

Starostwo Powiatowe w Bielsku Podlaskim  
Powiatowy Ośrodek Dokumentacji  
Geodezyjnej i Kartograficznej  
124  
Bielsk Podlaski  
7 up. STAROSTY  
24.06.2011  
Geodezi i Kartografii i Kartografii

- LEGENDA:**
- KS 110 – kanalizacja sanitarna PVC Ø 110
  - KS 160 - kanalizacja sanitarna PVC Ø 160
  - ZO 1 – zbiornik oczyszczalni RLM do I
  - ZO 2 - zbiornik oczyszczalni RLM do II
  - Pso – pompownia ścieków oczyszczony
  - Pss – pompownia ścieków surowych
  - PE d 50 – przewód tłoczny PEHD Ø 50
  - PE d 32 – przewód tłoczny PEHD Ø 32
  - Sch – studnia chłonna
  - SR – studzienka rewizyjna

INWESTOR	GMINA BRANSK UL. RYNEK 8 17-120 BRANSK	
OBIEKT	PRZYDOMOWA OCZYSZCZALNIA ŚCIEKÓW	
ADRES INWESTYCJI	MOCZARSKI MARIUSZ, PIOTR MIEN UL. JANA PAWŁA II 91 17-120 BRANSK	
PRZEDMIOT RYSUNKU	PROJEKT ZAGOSPODAROWANIA DZIAŁKI NR 37/2, 37/1	SKALA 1:1000
<b>PROJEKTANT</b>		
Imię i nazwisko	Dariusz Wasilewski	Podpis:
Nr. uprawnień	LOM-44	
Data	08.2011	

125



Starostwo Powiatowe w Bielsku Podlaskim

Powiatowy Ośrodek Dokumentacji  
Geodezyjnej i Kartograficznej

Reprodukowanie, rozpowszechnianie i rozprowadzenie niniejszego dokumentu wymaga pozwolenia, o którym mowa w art. 18 ust. 1 z dnia 17 maja 1987 r. (Dz. Urz. Geod. i Kart. 10a i 1b 30, jst. 33 z późniejszymi zmianami)

Bielsk Podlaski

Z up. STAROSTY  
27.06.2011

Jan Szuchowicz  
Podinspektor w wydziale  
Geodezji, Kartografii i Inżynierii

Starostwo Powiatowe w Bielsku Podlaskim

Powiatowy Ośrodek Dokumentacji  
Geodezyjnej i Kartograficznej

Podkreśla się zgodność niniejszej mapy z oryginałem  
wzajemnie dobaństwowego zasobu geodezyjnego i kartograficznego

w dniu 10.06.07 05

z zaawidencjonowanym pod Nr. 2450/07/90

NINIEJSZA MAPA NIE MOŻE SŁUŻYĆ  
DO CEŁÓW PROJEKTOWYCH

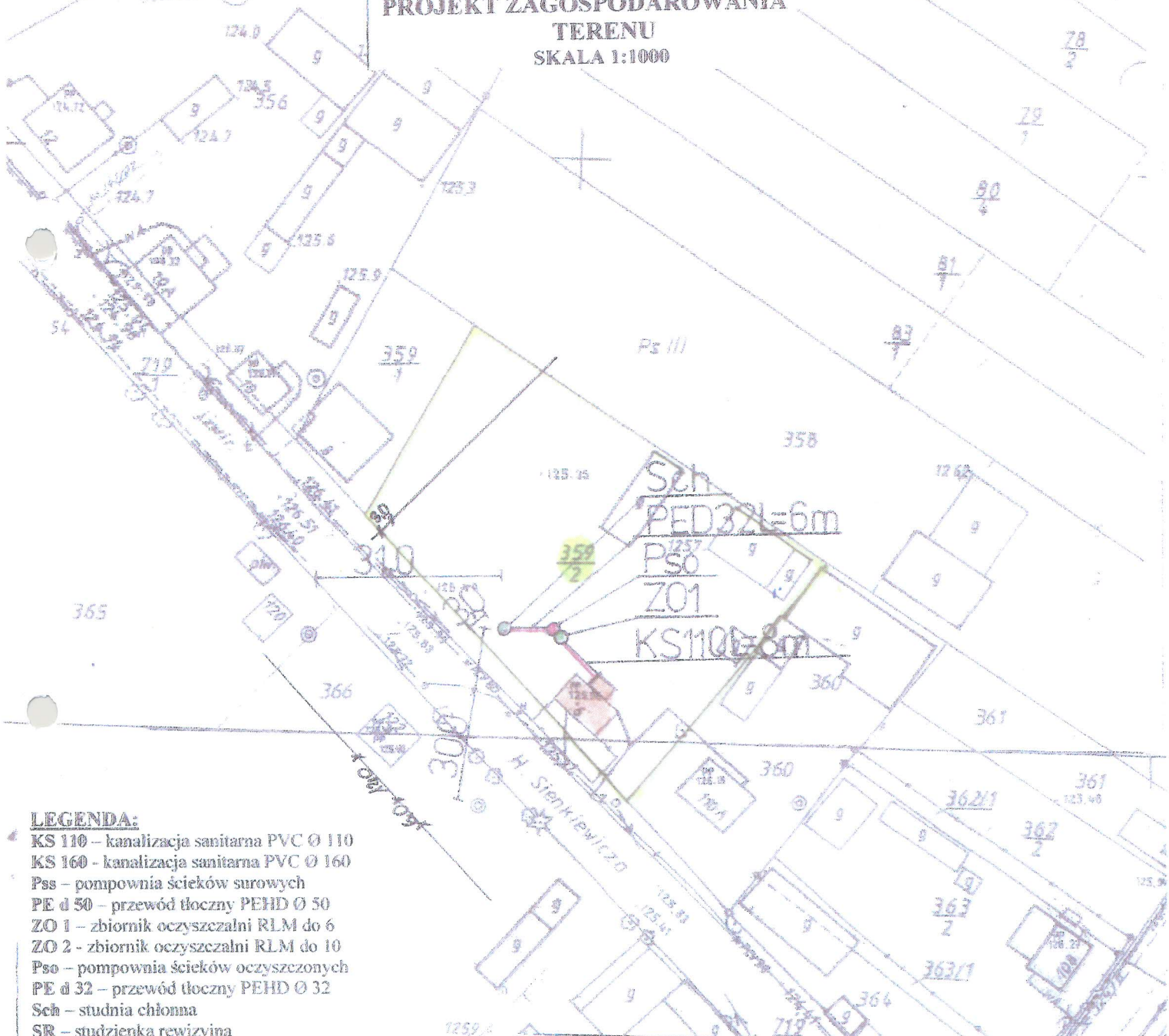
Bielsk Podlaski Z up. STAROSTY

27.06.2011

Jan Szuchowicz  
100% adiutor w wydziale  
Geodezji, Kartografii i Inżynierii

67. MIENI  
sk. 1:1000

**PROJEKT ZAGOSPODAROWANIA  
TERENU  
SKALA 1:1000**



**LEGENDA:**

- KS 110 - kanalizacja sanitarna PVC Ø 110
- KS 160 - kanalizacja sanitarna PVC Ø 160
- Pss - pompownia ścieków surowych
- PE d 50 - przewód tłoczny PEHD Ø 50
- ZO 1 - zbiornik oczyszczalni RLM do 6
- ZO 2 - zbiornik oczyszczalni RLM do 10
- Pso - pompownia ścieków oczyszczonych
- PE d 32 - przewód tłoczny PEHD Ø 32
- Sch - studnia chłonna
- SR - studzienka rewizyjna

INWESTOR	GMINA BRĄSK UL. RYNEK 8 17-120 BRĄSK	
OBIEKT	PRZYDOMOWA OCZYSZCZALNIA ŚCIEKÓW	
ADRES INWESTYCJI	KOWALCZUK GRZEGORZ MIEN ul. SIEMKIEWICZA 6 17-120 BRĄSK	
PRZEDMIOT RYSUNKU	PROJEKT ZAGOSPODAROWANIA DZIAŁKI NR 359/2	SKALA: 1:1000
<b>PROJEKTANT</b>		
Imię i nazwisko	Dariusz Wasilewski	Podpis:
Nr. uprawnień	LOM-44	
Data	08.2011	

osv. MIEN  
sk 1:1000

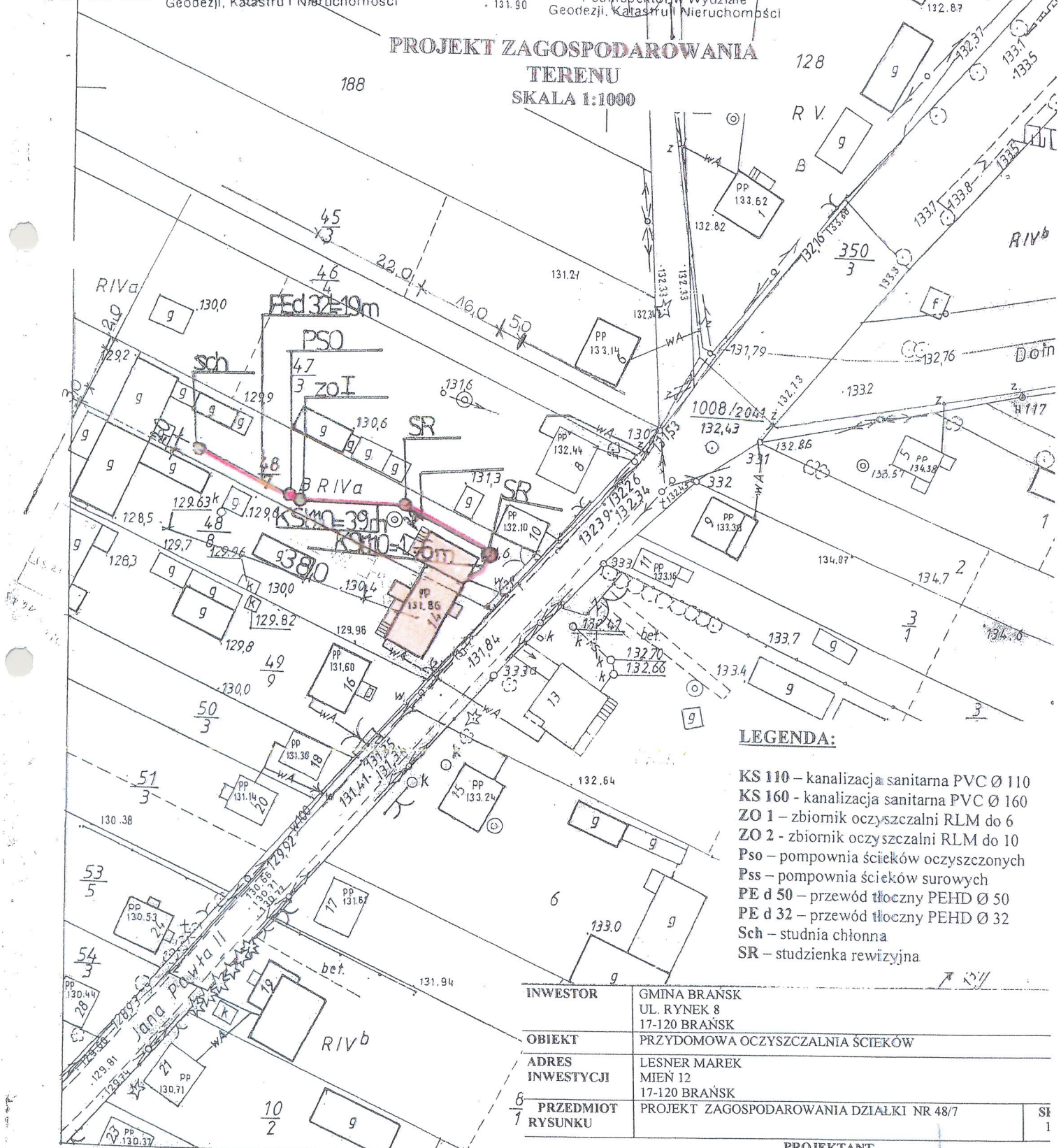
Starostwo Powiatowe w Bielsku Podlaskim  
Powiatowy Ośrodek Dokumentacji  
Geodezyjnej i Kartograficznej  
93'  
Reprodukowanie, rozpowszechnianie i rozprowadzanie  
niniejszego dokumentu wymaga zezwolenia, o którym  
mowa w art. 18 ust. z dnia 17 maja 1989 r. - Prawo  
geodezyjne i kartograficzne (Dz. U. Nr 30, poz. 163  
z późniejszymi zmianami)  
R V  
Bielsk Podlaski Z up. STAROSTY  
Jan Szlachowicz  
Podinspektor w Wydziale  
Geodezji, Katastru i Nieruchomości

Starostwo Powiatowe w Bielsku Podlaskim  
Powiatowy Ośrodek Dokumentacji  
Geodezyjnej i Kartograficznej  
Poświadczam zgodność niniejszej mapy z oryginałem  
przyjętym dopóki twórcy zasobu geodezyjnego i kartograficznego  
w dniu 1990.07.05  
I zaewidencjonowanym pod Nr. 2450.3/90  
NINIEJSZA MAPA NIE MOŻE SŁUżyć  
DO CEŁÓW PROJEKTOWYCH  
Bielsk Podlaski Z up. STAROSTY  
Jan Szlachowicz  
Podinspektor w Wydziale  
Geodezji, Katastru i Nieruchomości

22.06.2011

22.06.2011

PROJEKT ZAGOSPODAROWANIA  
TERENU  
SKALA 1:1000



LEGENDA:

- KS 110 – kanalizacja sanitarna PVC Ø 110
- KS 160 - kanalizacja sanitarna PVC Ø 160
- ZO 1 – zbiornik oczyszczalni RLM do 6
- ZO 2 - zbiornik oczyszczalni RLM do 10
- Pso – pompownia ścieków oczyszczonych
- Pss – pompownia ścieków surowych
- PE d 50 – przewód tłoczny PEHD Ø 50
- PE d 32 – przewód tłoczny PEHD Ø 32
- Sch – studnia chłonna
- SR – studzienka rewizyjna

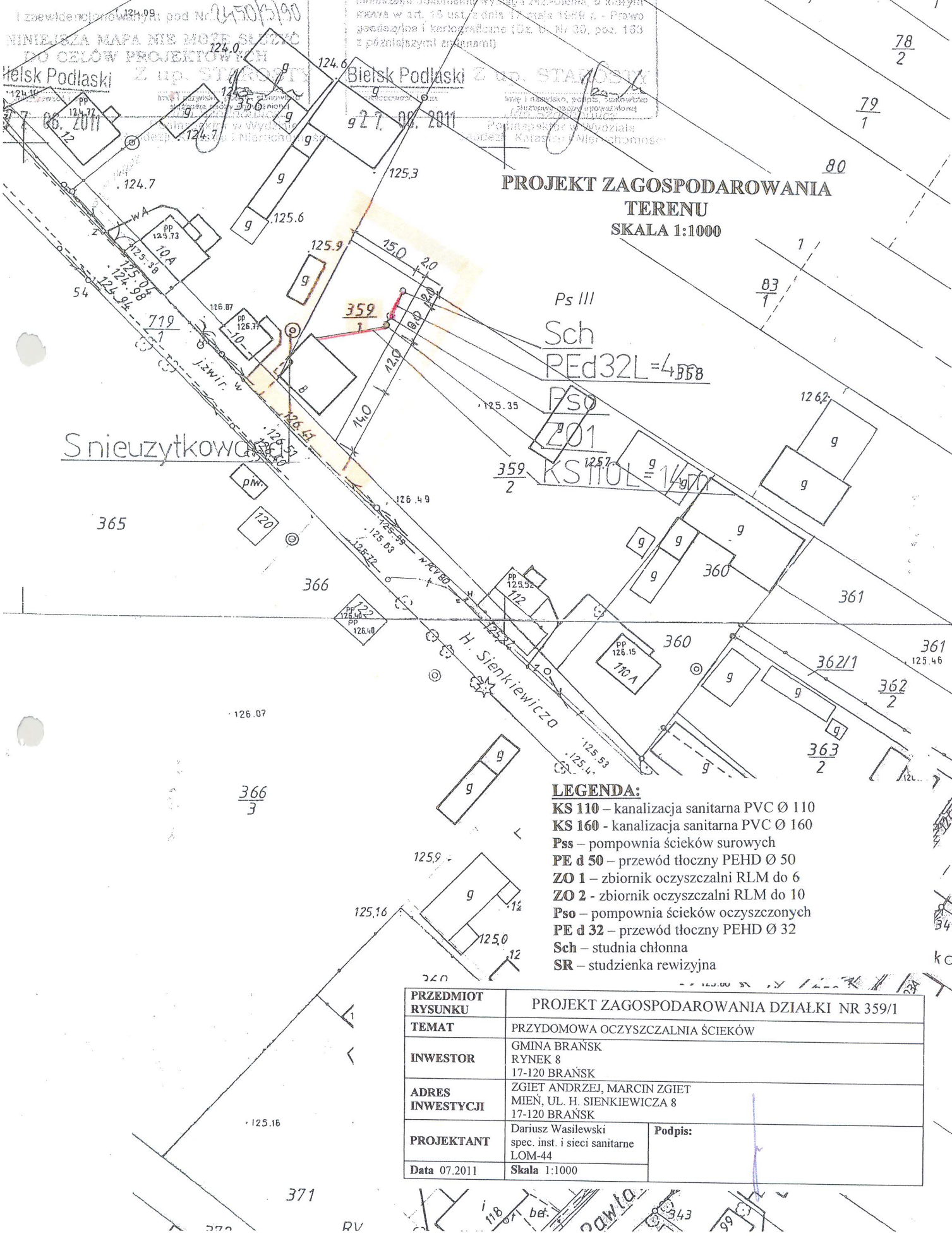
INWESTOR	GMINA BRĄNSK UL. RYNEK 8 17-120 BRĄNSK
OBIEKT	PRZYDOMOWA OCZYSZCZALNIA ŚCIEKÓW
ADRES INWESTYCJI	LESNER MAREK MIEN 12 17-120 BRĄNSK
PRZEDMIOT RYSUNKU	PROJEKT ZAGOSPODAROWANIA DZIAŁKI NR 48/7

PROJEKTANT	
Imię i nazwisko	Dariusz Wasilewski
Nr. uprawnień	LOM-44
Data	08.2011
Podpis:	

Starostwo Powiatowe w Bielsku Podlaskim  
 Powiatowy Ośrodek Dokumentacji  
 Geodezyjnej i Kartograficznej  
 Poświadczam się zgodność niniejszej mapy z oryginałem  
 przyjętym do państwowego zasobu geodezyjnego i kartograficznego  
 w dniu 07.07.2011

Starostwo Powiatowe w Bielsku Podlaskim  
 Powiatowy Ośrodek Dokumentacji  
 Geodezyjnej i Kartograficznej  
 Rozrządzone, rozpatrzone i rozprawdane  
 niniejszym dokumentem wyraża zgodzenie, o którym  
 mowa w art. 33 ust. 2 dnia 17.02.1996 r. - Prawo  
 geodezyjne i kartograficzne (Dz. U. Nr 30, poz. 183  
 z późniejszymi zmianami)

Obj. MIEN  
 Br. 17.10.2010



**PROJEKT ZAGOSPODAROWANIA  
 TERENU  
 SKALA 1:1000**

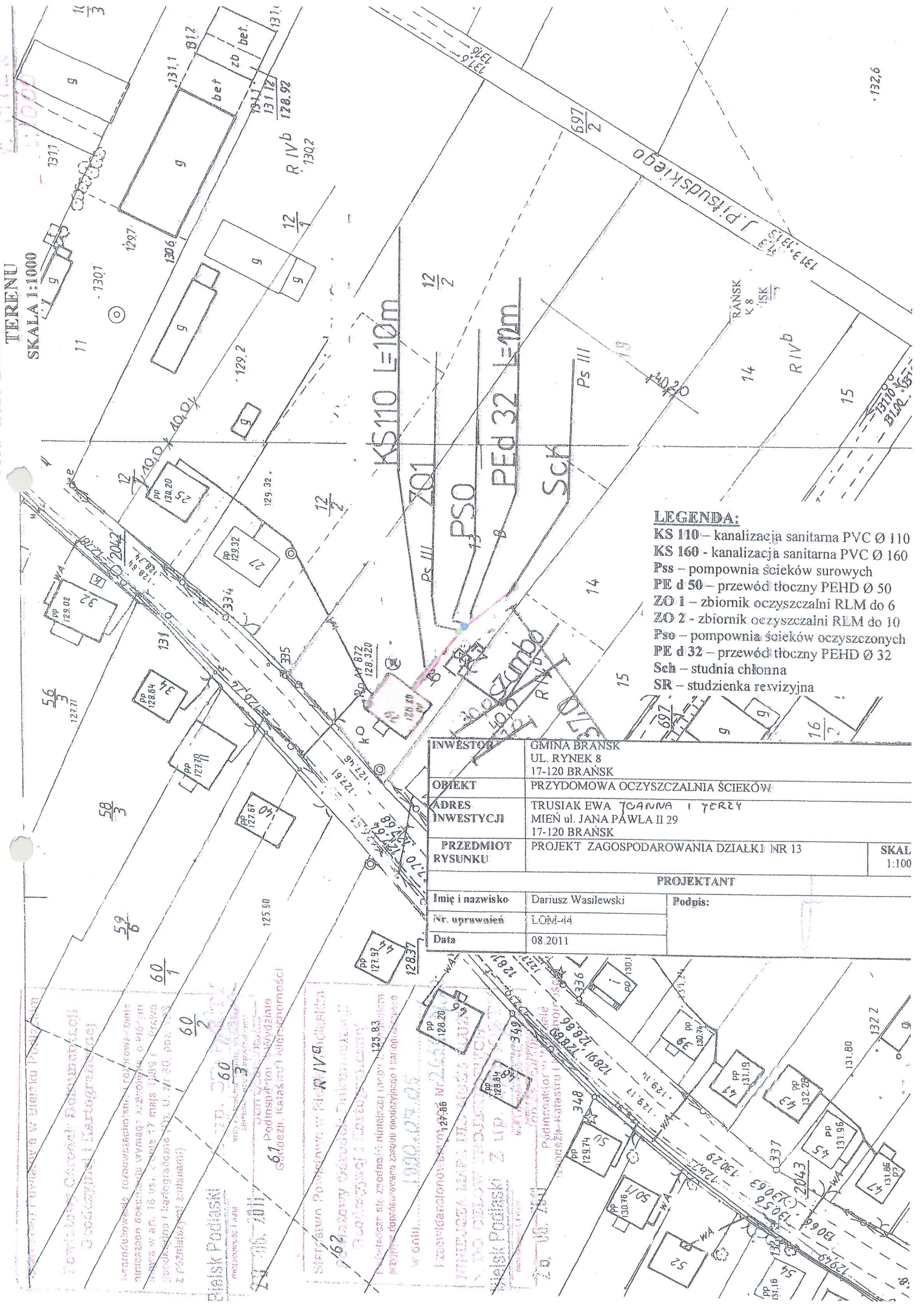
Ps III  
 Sch  
 Red32L=4,55B

- LEGENDA:**  
 KS 110 – kanalizacja sanitarna PVC Ø 110  
 KS 160 - kanalizacja sanitarna PVC Ø 160  
 Pss – pompownia ścieków surowych  
 PE d 50 – przewód tłoczny PEHD Ø 50  
 ZO 1 – zbiornik oczyszczalni RLM do 6  
 ZO 2 - zbiornik oczyszczalni RLM do 10  
 Pso – pompownia ścieków oczyszczonych  
 PE d 32 – przewód tłoczny PEHD Ø 32  
 Sch – studnia chłonna  
 SR – studzienka rewizyjna

<b>PRZEDMIOT RYSUNKU</b>	PROJEKT ZAGOSPODAROWANIA DZIAŁKI NR 359/1	
<b>TEMAT</b>	PRZYDOMOWA OCZYSZCZALNIA ŚCIEKÓW	
<b>INWESTOR</b>	GMINA BRĄNSK RYNEK 8 17-120 BRĄNSK	
<b>ADRES INWESTYCJI</b>	ZGIET ANDRZEJ, MARCIN ZGIET MIEN, UL. H. SIENKIEWICZA 8 17-120 BRĄNSK	
<b>PROJEKTANT</b>	Dariusz Wasilewski spec. inst. i sieci sanitarne LOM-44	<b>Podpis:</b>
<b>Data</b> 07.2011	<b>Skala</b> 1:1000	

TERENU

SKALA 1:1000



**LEGENDA:**

- KS 110 – kanalizacja sanitarna PVC Ø 110
- KS 160 - kanalizacja sanitarna PVC Ø 160
- Ps – pompownia ścieków surowych
- PE d 50 – przewód tłoczny PEHD Ø 50
- ZO 1 – zbiornik oczyszczalni RLM do 6
- ZO 2 - zbiornik oczyszczalni RLM do 10
- Pso – pompownia ścieków oczyszczonych
- PE d 32 – przewód tłoczny PEHD Ø 32
- Sch – studnia chłonna
- SR – studzienka rewizyjna

INWESTOR	GMINA BRĄNSK UL. RYNEK 8 17-120 BRĄNSK	
OBIEKT	PRZYDOMOWA OCZYSZCZALNIA ŚCIEKÓW	
ADRES INWESTYCJI	TRUSIAK EWA JOANNA I TERCY MIEN ul. JANA PAWŁA II 29 17-120 BRĄNSK	
PRZEDMIOT RYSUNKU	PROJEKT ZAGOSPODAROWANIA DZIAŁKI NR 13	SKAL 1:100
<b>PROJEKTANT</b>		
Imię i nazwisko	Dariusz Wasilewski	Podpis:
Nr. uprawnień	L0M-44	
Data	08.2011	

**Bielski Podlaski**  
 23.06.2011  
 61 Podinspktor: Aleksandra  
 Górska-Karańska i Mirosława  
 Sierżant Podinspktor: Mirosława  
 Górska-Karańska i Mirosława  
 62 Bielski Podlaski  
 63 Bielski Podlaski  
 64 Bielski Podlaski  
 65 Bielski Podlaski  
 66 Bielski Podlaski  
 67 Bielski Podlaski  
 68 Bielski Podlaski  
 69 Bielski Podlaski  
 70 Bielski Podlaski  
 71 Bielski Podlaski  
 72 Bielski Podlaski  
 73 Bielski Podlaski  
 74 Bielski Podlaski  
 75 Bielski Podlaski  
 76 Bielski Podlaski  
 77 Bielski Podlaski  
 78 Bielski Podlaski  
 79 Bielski Podlaski  
 80 Bielski Podlaski  
 81 Bielski Podlaski  
 82 Bielski Podlaski  
 83 Bielski Podlaski  
 84 Bielski Podlaski  
 85 Bielski Podlaski  
 86 Bielski Podlaski  
 87 Bielski Podlaski  
 88 Bielski Podlaski  
 89 Bielski Podlaski  
 90 Bielski Podlaski  
 91 Bielski Podlaski  
 92 Bielski Podlaski  
 93 Bielski Podlaski  
 94 Bielski Podlaski  
 95 Bielski Podlaski  
 96 Bielski Podlaski  
 97 Bielski Podlaski  
 98 Bielski Podlaski  
 99 Bielski Podlaski  
 100 Bielski Podlaski

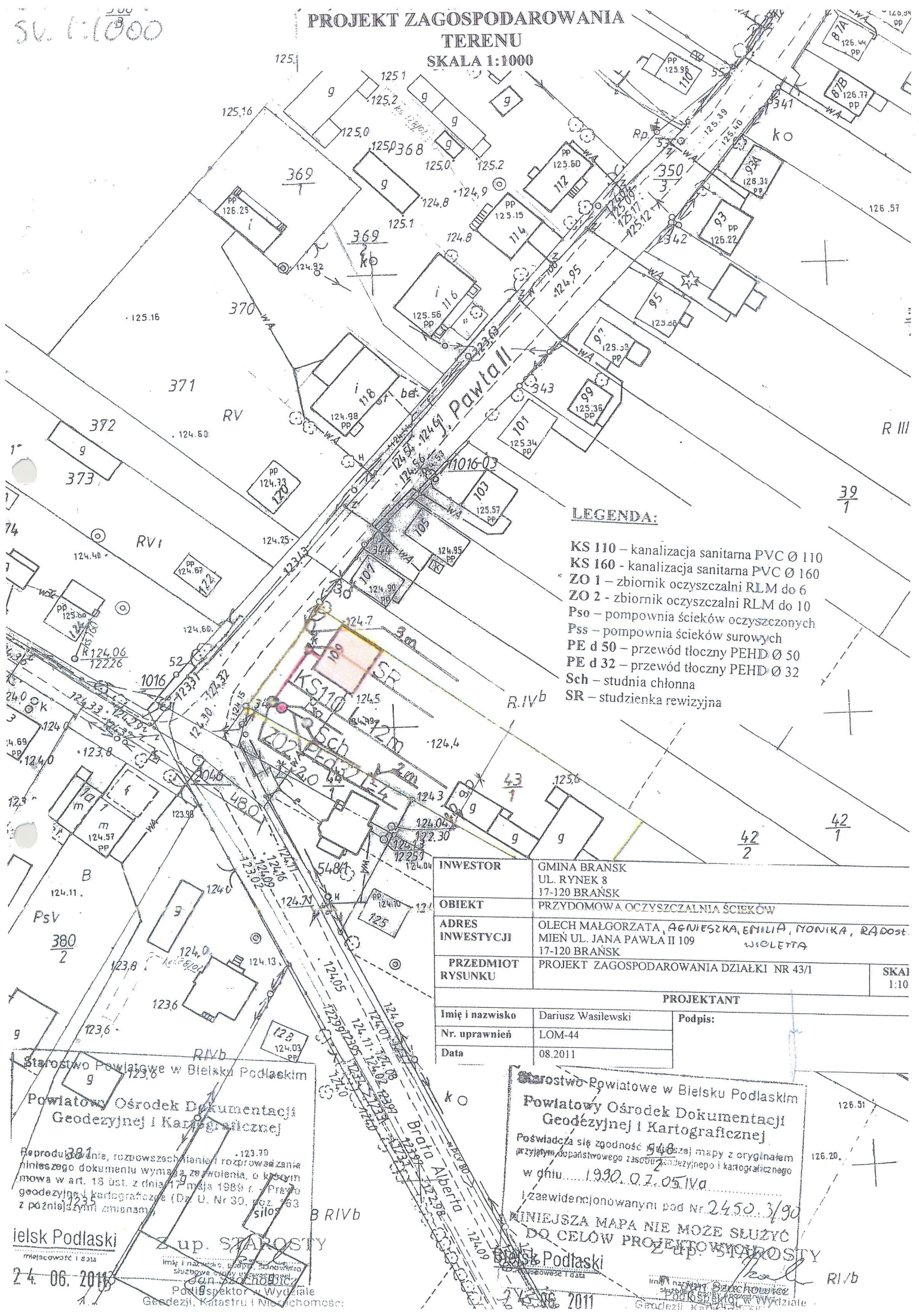






sv. 1:1000

**PROJEKT ZAGOSPODAROWANIA TERENU**  
**SKALA 1:1000**



**LEGENDA:**

- KS 110 – kanalizacja sanitarna PVC Ø 110
- KS 160 - kanalizacja sanitarna PVC Ø 160
- ZO 1 – zbiornik oczyszczalni RLM do 6
- ZO 2 - zbiornik oczyszczalni RLM do 10
- Pso – pompownia ścieków oczyszczonych
- Pss – pompownia ścieków surowych
- PE d 50 – przewód tłoczny PEHD Ø 50
- PE d 32 – przewód tłoczny PEHD Ø 32
- Sch – studnia chłonna
- SR – studzienka rewizyjna

INWESTOR	GMINA BRĄNSK UL. RYNEK 8 17-120 BRĄNSK	
OBIEKT	PRZYDOMOWA OCZYSZCZALNIA ŚCIEKÓW	
ADRES INWESTYCJI	OLECH MAŁGORZATA, AGNIESZKA, EMILIA, MONIKA, RADOŚĆ MIEN UL. JANA PAWŁA II 109 WIOLETTA	
PRZEDMIOT RYSUNKU	PROJEKT ZAGOSPODAROWANIA DZIAŁKI NR 43/1	SKALA 1:10
<b>PROJEKTANT</b>		
Imię i nazwisko	Dariusz Wasilewski	Podpis:
Nr. uprawnień	LOM-44	
Data	08.2011	

Starostwo Powiatowe w Bielsku Podlaskim  
 Powiatowy Ośrodek Dokumentacji Geodezyjnej i Kartograficznej

Reprodukcja, rozpowszechnienie i rozprowadzanie niniejszego dokumentu wymaga zezwolenia, o którym mowa w art. 18 ust. 1 pkt 1) ustawy z dnia 17 maja 1989 r. - Prawo geodezyjne i kartograficzne (Dz. U. Nr 30, poz. 163 z późniejszymi zmianami)

Bielsk Podlaski  
 miejscowość i data  
 24.06.2011

Starosta  
 imię i nazwisko, podpis  
 Podpispektora Wydziału Geodezji, Katastru i Niezależności

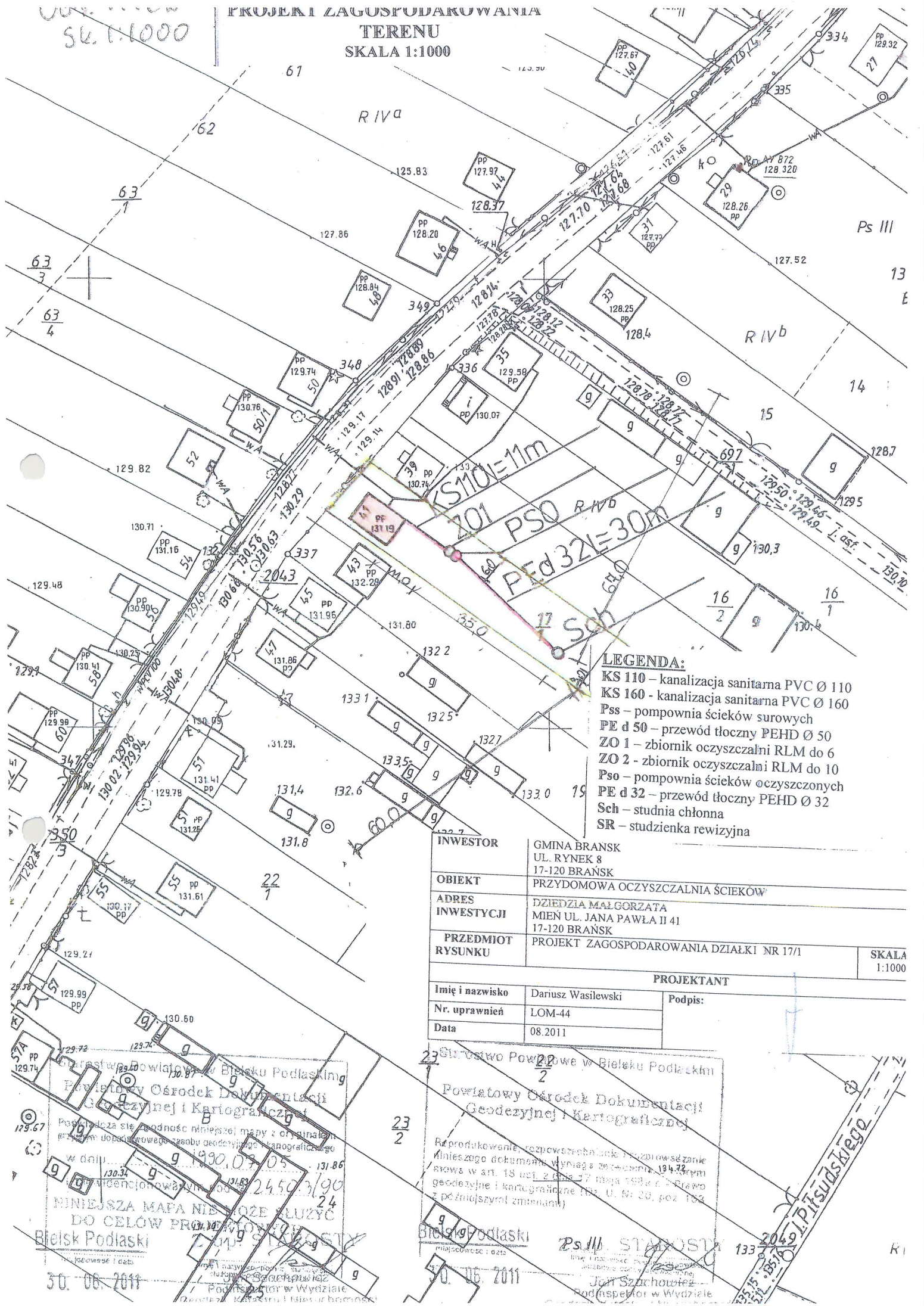
Starostwo Powiatowe w Bielsku Podlaskim  
 Powiatowy Ośrodek Dokumentacji Geodezyjnej i Kartograficznej

Poświadczam zgodność niniejszej mapy z oryginałem przyjętym do państwowego zasobu geodezyjnego i kartograficznego w ghu.....1990.07.05.1Va

1 zaawideryjnowany pod Nr. 2450.3/90  
 NINIEJSZA MAPA NIE MOŻE SŁUŻYĆ DO CEŁÓW PROJEKTOWYCH  
 Bielsk Podlaski  
 miejscowość i data  
 24.06.2011



PROJEKT ZAGOSPODAROWANIA TERENU  
SKALA 1:1000



- LEGENDA:**
- KS 110 – kanalizacja sanitarna PVC Ø 110
  - KS 160 - kanalizacja sanitarna PVC Ø 160
  - Pss – pompownia ścieków surowych
  - PE d 50 – przewód tłoczny PEHD Ø 50
  - ZO 1 – zbiornik oczyszczalni RLM do 6
  - ZO 2 - zbiornik oczyszczalni RLM do 10
  - Pso – pompownia ścieków oczyszczonych
  - PE d 32 – przewód tłoczny PEHD Ø 32
  - Sch – studnia chłonna
  - SR – studzienka rewizyjna

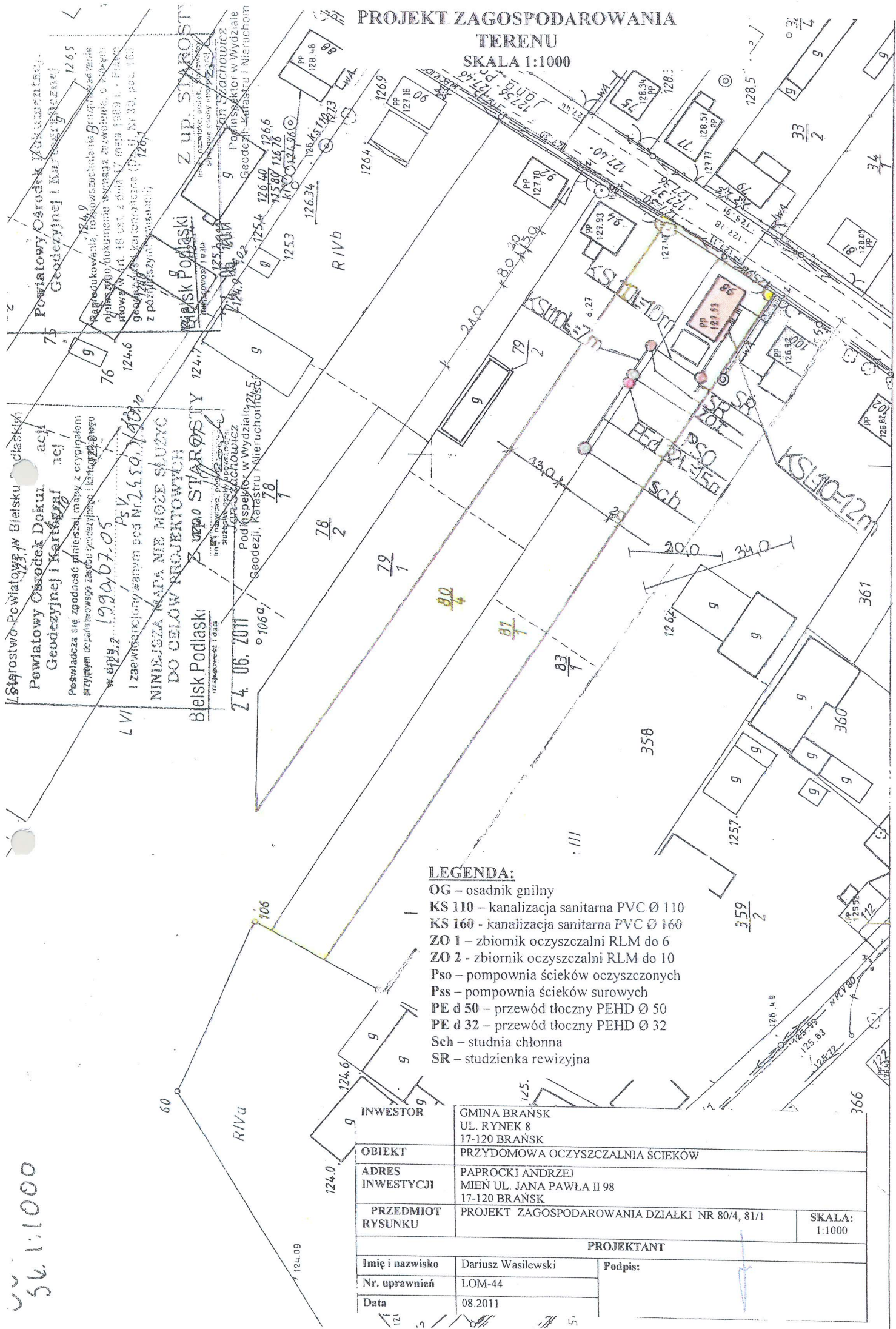
INWESTOR	GMINA BRANSK UL. RYNEK 8 17-120 BRANSK	
OBIEKT	PRZYDOMOWA OCZYSZCZALNIA ŚCIEKÓW	
ADRES INWESTYCJI	DZIEDZIA MAŁGORZATA MIEN UL. JANA PAWŁA II 41 17-120 BRANSK	
PRZEDMIOT RYSUNKU	PROJEKT ZAGOSPODAROWANIA DZIAŁKI NR 17/1	SKALA 1:1000

PROJEKTANT		
Imię i nazwisko	Dariusz Wasilewski	Podpis:
Nr. uprawnień	LOM-44	
Data	08.2011	

Urząd Powiatowy w Białym Podlaskim  
Powiatowy Ośrodek Dokumentacji  
Geodezyjnej i Kartograficznej  
Podlega za się zgodność niniejszej mapy z oryginałem  
wzrosty doposażonego sposobu geodezyjnego i kartograficznego  
w dniu 30.06.2011  
24503/90  
NINIEJSZA MAPA NIE MOŻE SŁUżyć  
DO CEŁÓW PROMOCYJNYCH  
Białe Podlaskie  
30.06.2011

Urząd Powiatowy w Białym Podlaskim  
Powiatowy Ośrodek Dokumentacji  
Geodezyjnej i Kartograficznej  
Reprodukowanie, rozpowszechnianie i przetwarzanie  
niniejszego dokumentu wyłącza odpowiedzialność  
mowa w art. 13 ust. 2 pkt 17 maja 1984 r. Prawo  
geodezyjne i kartograficzne (Dz. U. Nr 20, poz. 103  
z późniejszymi zmianami)  
Białe Podlaskie  
Ps III STAN OŚC  
30.06.2011

PROJEKT ZAGOSPODAROWANIA  
TERENU  
SKALA 1:1000



Starostwo Powiatowe w Białymostku  
Powiatowy Ośrodek Dokumentacji  
Geodezyjnej i Kartograficznej  
Posiada się zgodność planu z oryginałem  
Przyjęciem do parafowania załącznik i kartę  
w dniu 2 1999.07.05  
I zaawansowany stan pod Nr. 2.5.59.1.48.10  
NINIEJSZA KARTA NIE MOŻE SŁUżyć  
DO CELOW PROJEKTOWYCH  
Białystok  
24.06.2011

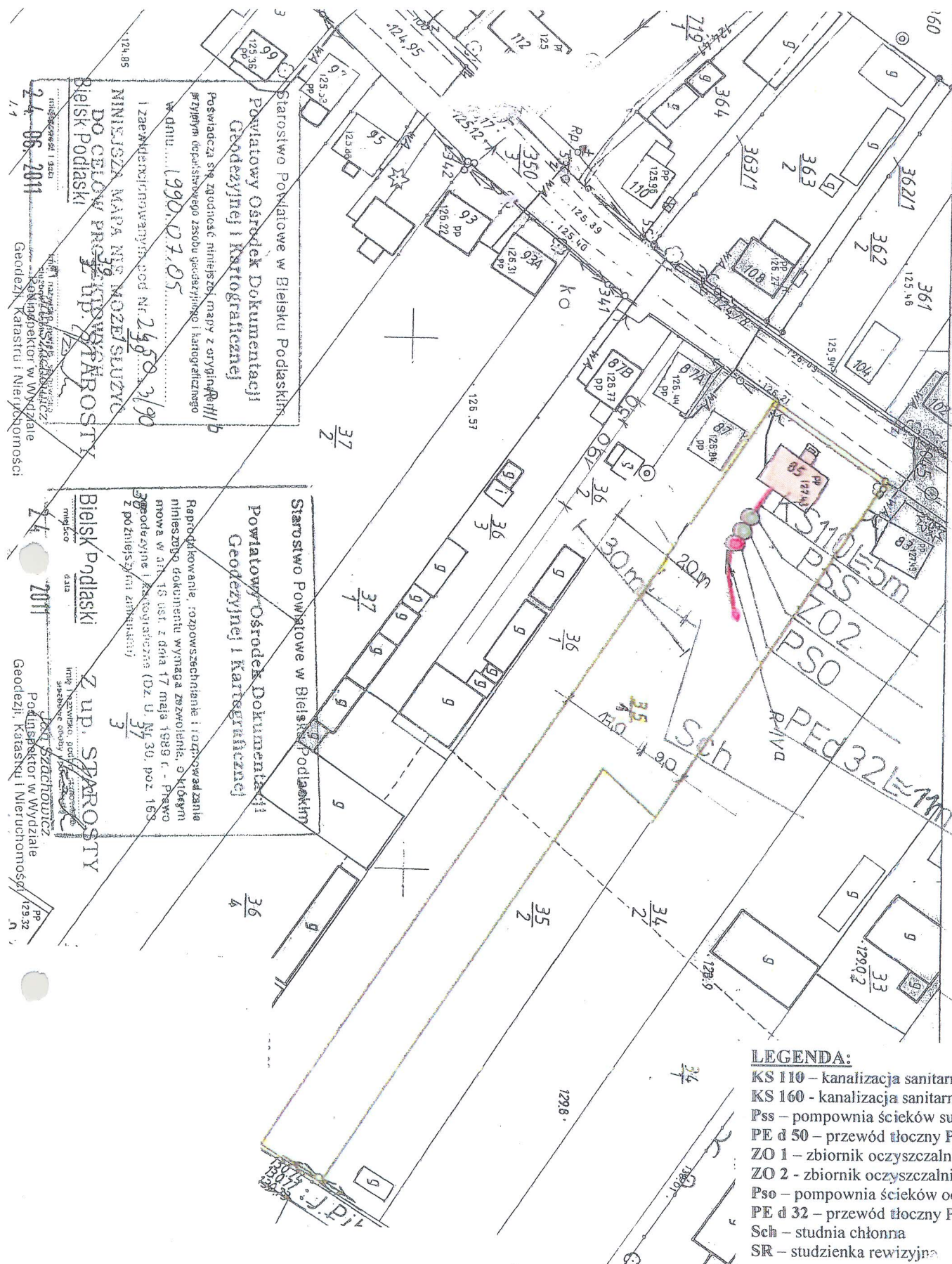
**LEGENDA:**

- OG – osadnik gnilny
- KS 110 – kanalizacja sanitarna PVC Ø 110
- KS 160 – kanalizacja sanitarna PVC Ø 160
- ZO 1 – zbiornik oczyszczalni RLM do 6
- ZO 2 – zbiornik oczyszczalni RLM do 10
- Pso – pompownia ścieków oczyszczonych
- Pss – pompownia ścieków surowych
- PE d 50 – przewód tłoczny PEHD Ø 50
- PE d 32 – przewód tłoczny PEHD Ø 32
- Sch – studnia chłonna
- SR – studzienka rewizyjna

INWESTOR	GMINA BRAŃSK UL. RYNEK 8 17-120 BRAŃSK	
OBIEKT	PRZYDOMOWA OCZYSZCZALNIA ŚCIEKÓW	
ADRES INWESTYCJI	PAPROCKI ANDRZEJ MIEN UL. JANA PAWŁA II 98 17-120 BRAŃSK	
PRZEDMIOT RYSUNKU	PROJEKT ZAGOSPODAROWANIA DZIAŁKI NR 80/4, 81/1	SKALA: 1:1000
<b>PROJEKTANT</b>		
Imię i nazwisko	Dariusz Wasilewski	Podpis:
Nr. uprawnień	LOM-44	
Data	08.2011	

Sk. 1:1000

# BRANŃSK woj. bielskotockie



**LEGENDA:**

- KS 110 – kanalizacja sanitarna PVC Ø 110
- KS 160 - kanalizacja sanitarna PVC Ø 160
- Pss – pompownia ścieków surowych
- PE d 50 – przewód tłoczny PEHD Ø 50
- ZO 1 – zbiornik oczyszczalni RLM do 6
- ZO 2 - zbiornik oczyszczalni RLM do 10
- Pso – pompownia ścieków oczyszczonych
- PE d 32 – przewód tłoczny PEHD Ø 32
- Sch – studnia chłonna
- SR – studzienka rewizyjna

INWESTOR	GMINA BRANŃSK UL. RYNEK 8 17-120 BRANŃSK	
OBIEKT	PRZYDOMOWA OCZYSZCZALNIA ŚCIEKÓW	
ADRES INWESTYCJI	BOBEL SYLWESTER MIEN ul. JANA PAWŁA II 85 17-120 BRANŃSK	
PRZEDMIOT RYSUNKU	PROJEKT ZAGOSPODAROWANIA DZIAŁKI NR 35/4	SKALA: 1:1000
<b>PROJEKTANT</b>		
Imię i nazwisko	Dariusz Wasilewski	Podpis:
Nr. uprawnień	LOM-44	
Data	08.2011	

Starostwo Powiatowe w Bielsku Podlaskim  
Powiatowy Ośrodek Dokumentacji  
Geodezyjnej i Kartograficznej

Posiadać się zgodność niniejszej mapy z oryginałem  
przyjętym do publicznego zasobu geodezyjnego i kartograficznego  
w dniu 1990.07.05

I zaświadczam niniejszym, pod nr. 2458 3/90  
MINIJSZA MAPA NIE MOŻE SŁUżyć  
DO CELOW PROJEKTOWYCH  
Bielsk Podlaski

24.08.2011  
Geodezi, Katastru i Nieruchomości

Starostwo Powiatowe w Bielsku Podlaskim  
Powiatowy Ośrodek Dokumentacji  
Geodezyjnej i Kartograficznej

Reprodukowanie, rozpowszechnianie i udostępnianie  
niniejszego dokumentu wymaga zezwolenia, o którym  
mowa w art. 18 ust. 2 pkt 17 ustawy z dnia 11 marca 1989 r. - Prawo  
geodezyjne i kartograficzne (Dz. U. Nr 30, poz. 163  
z późniejszymi zmianami)

Bielsk Podlaski

Z up. SPAROSTY

24.08.2011  
Geodezi, Katastru i Nieruchomości

Ułw. MIEJN | PROJEKT ZAGOSPODAROWANIA TERENU  
 SKALA 1:1000

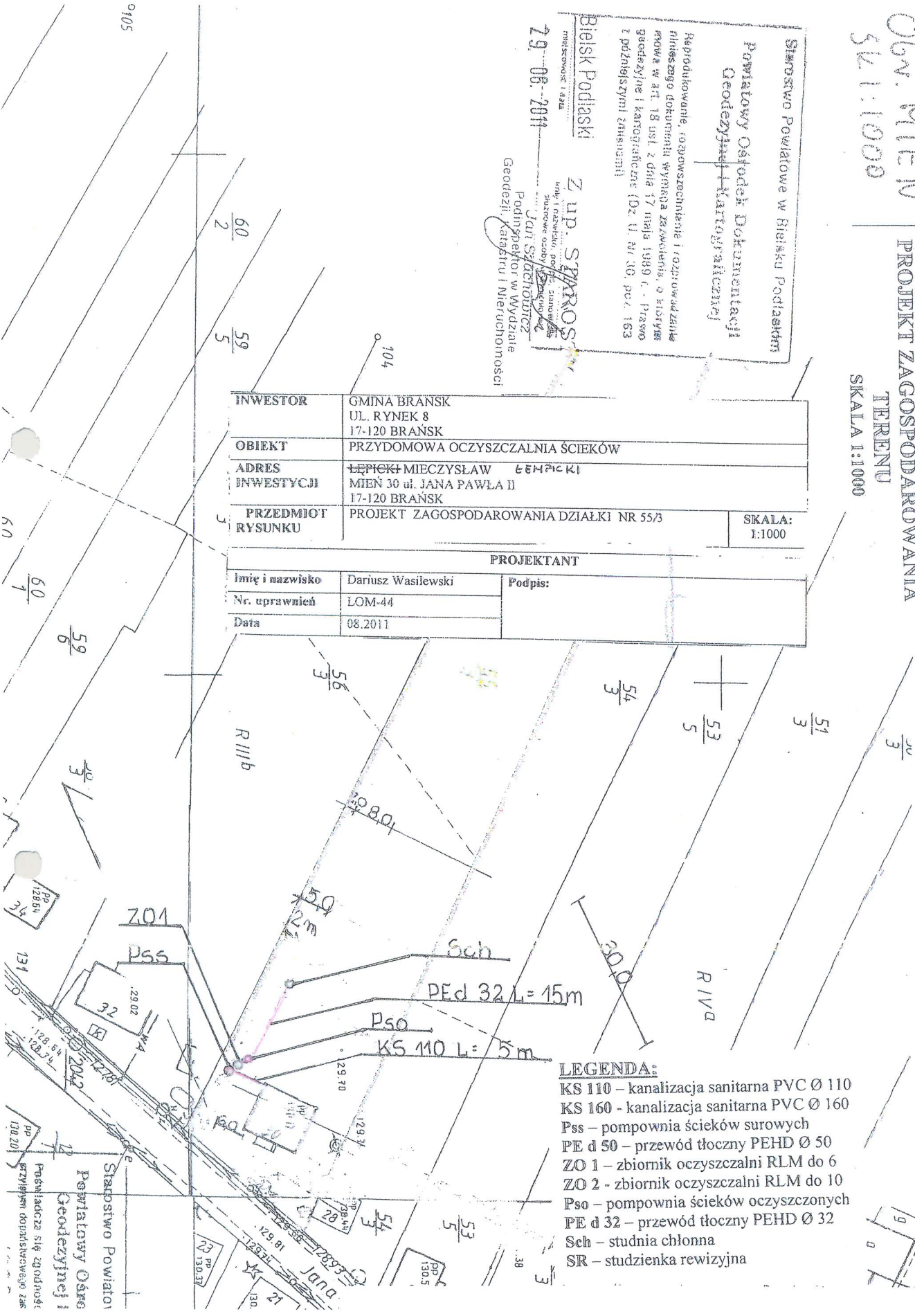
Starostwo Powiatowe w Bielsku Podlaskim  
 Powiatowy Ośrodek Dokumentacji  
 Geodezyjno-Kartograficznej

Reprodukowanie, rozpowszechnianie i rozprowadzanie niniejszego dokumentu wymaga zgłoszenia o kradzieży geodezyjnej i kartograficznej (Dz. U. Nr 30, poz. 163 z późniejszymi zmianami)

Bielsk Podlaski  
 29.08.2011

Z up. STYROS  
 Imię i nazwisko: STYROS  
 Podpis: [Podpis]  
 Podinspektor w Wydziale Geodezji, Kartografii i Nieruchomości

INWESTOR	GMINA BRAŃSK UL. RYNEK 8 17-120 BRAŃSK	
OBIEKT	PRZYDOMOWA OCZYSZCZALNIA ŚCIEKÓW	
ADRES INWESTYCJI	ŁĘPICKI-MIECZYŚLAW ŁĘPICKI MIEŃ 30 ul. JANA PAWŁA II 17-120 BRAŃSK	
PRZEDMIOT RYSUNKU	PROJEKT ZAGOSPODAROWANIA DZIAŁKI NR 55/3	SKALA: 1:1000
<b>PROJEKTANT</b>		
Imię i nazwisko	Dariusz Wasilewski	Podpis:
Nr. uprawnień	LOM-44	
Data	08.2011	



- LEGENDA:**
- KS 110 – kanalizacja sanitarna PVC Ø 110
  - KS 160 - kanalizacja sanitarna PVC Ø 160
  - Pss – pompownia ścieków surowych
  - PE d 50 – przewód tłoczny PEHD Ø 50
  - ZO 1 – zbiornik oczyszczalni RLM do 6
  - ZO 2 - zbiornik oczyszczalni RLM do 10
  - Pso – pompownia ścieków oczyszczonych
  - PE d 32 – przewód tłoczny PEHD Ø 32
  - Sch – studnia chłonna
  - SR – studzienka rewizyjna

Starostwo Powiatowe  
 Powiatowy Ośrodek  
 Geodezyjny i  
 Kartograficzny

# PROJEKT ZAGOSPODAROWANIA TERENU

SKALA 1:1000

INWESTOR	GMINA BRANSK UL. RYNEK 8 17-120 BRANSK
OBIEKT	PRZYDOMOWA OCZYSZCZALNIA ŚCIEKÓW
ADRES INWESTYCJI	BOBEL IRENEUSZ I PIOTR MIEN ul. JANA PAWŁA II 69 17-120 BRANSK
PRZEDMIOT RYSUNKU	PROJEKT ZAGOSPODAROWANIA DZIAŁKI NR 29
SKALA:	1:1000

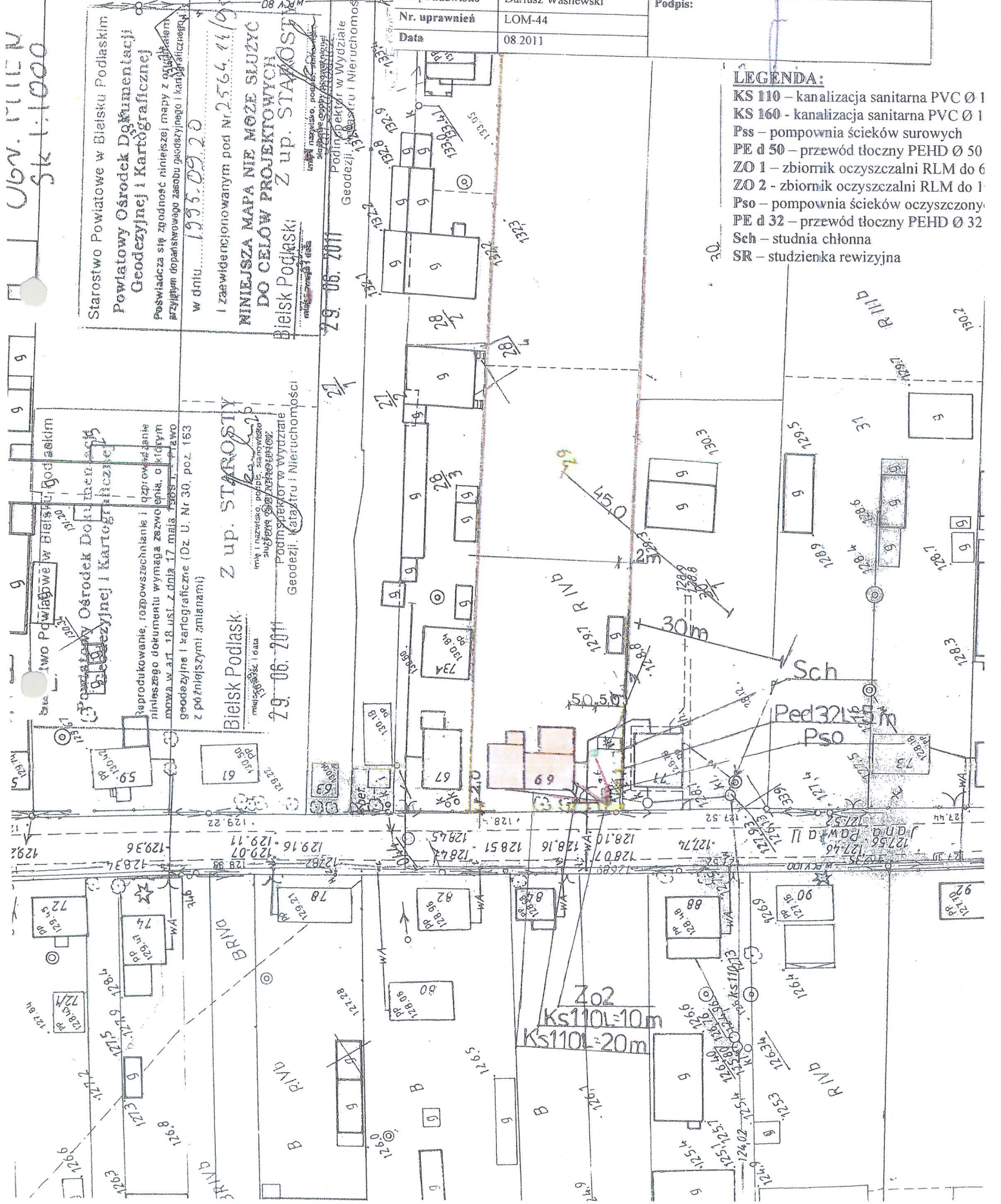
## PROJEKTANT

Imię i nazwisko	Dariusz Wasilewski
Nr. uprawnień	LOM-44
Data	08.2011

Podpis:

### LEGENDA:

- KS 110 – kanalizacja sanitarna PVC Ø 1
- KS 160 - kanalizacja sanitarna PVC Ø 1
- Pss – pompownia ścieków surowych
- PE d 50 – przewód tłoczny PEHD Ø 50
- ZO 1 – zbiornik oczyszczalni RLM do 6
- ZO 2 - zbiornik oczyszczalni RLM do 1
- Pso – pompownia ścieków oczyszczony
- PE d 32 – przewód tłoczny PEHD Ø 32
- Sch – studnia chłonna
- SR – studzienka rewizyjna



Starostwo Powiatowe w Białym Podlaskim  
Powiatowy Ośrodek Dokumentacji  
Geodezyjnej i Kartograficznej

Poswiadcza się zgodność niniejszej mapy z oryginałem  
przygotowanym przez geodęzyjnego i kartograficznego  
w dniu 1995.09.20

I zaawidencjonowanym pod Nr. 2564.11/9

**NINIEJSZA MAPA NIE MOŻE SŁUŻYĆ  
DO CELOW PROJEKTOWYCH**

Białsk Podlaski Z up. Starosty

Imię i nazwisko, podpis, stanowisko  
Podpis: [Signature]

Podpis: [Signature]

Geodezji, Katastru i Nieruchomości

29.06.2011

Starostwo Powiatowe w Białym Podlaskim  
Powiatowy Ośrodek Dokumentacji  
Geodezyjnej i Kartograficznej

Reprodukcowanie, rozpowszechnianie i rozprowadzanie  
niniejszego dokumentu wymaga zezwolenia, o którym  
mowa w art. 18 ust. 2 pkt 17. maja 1995 r. Prawo  
geodezyjne i kartograficzne (Dz. U. Nr 30, poz. 163  
z późniejszymi zmianami)

Białsk Podlaski Z up. Starosty

Imię i nazwisko, podpis, stanowisko  
Podpis: [Signature]

Podpis: [Signature]

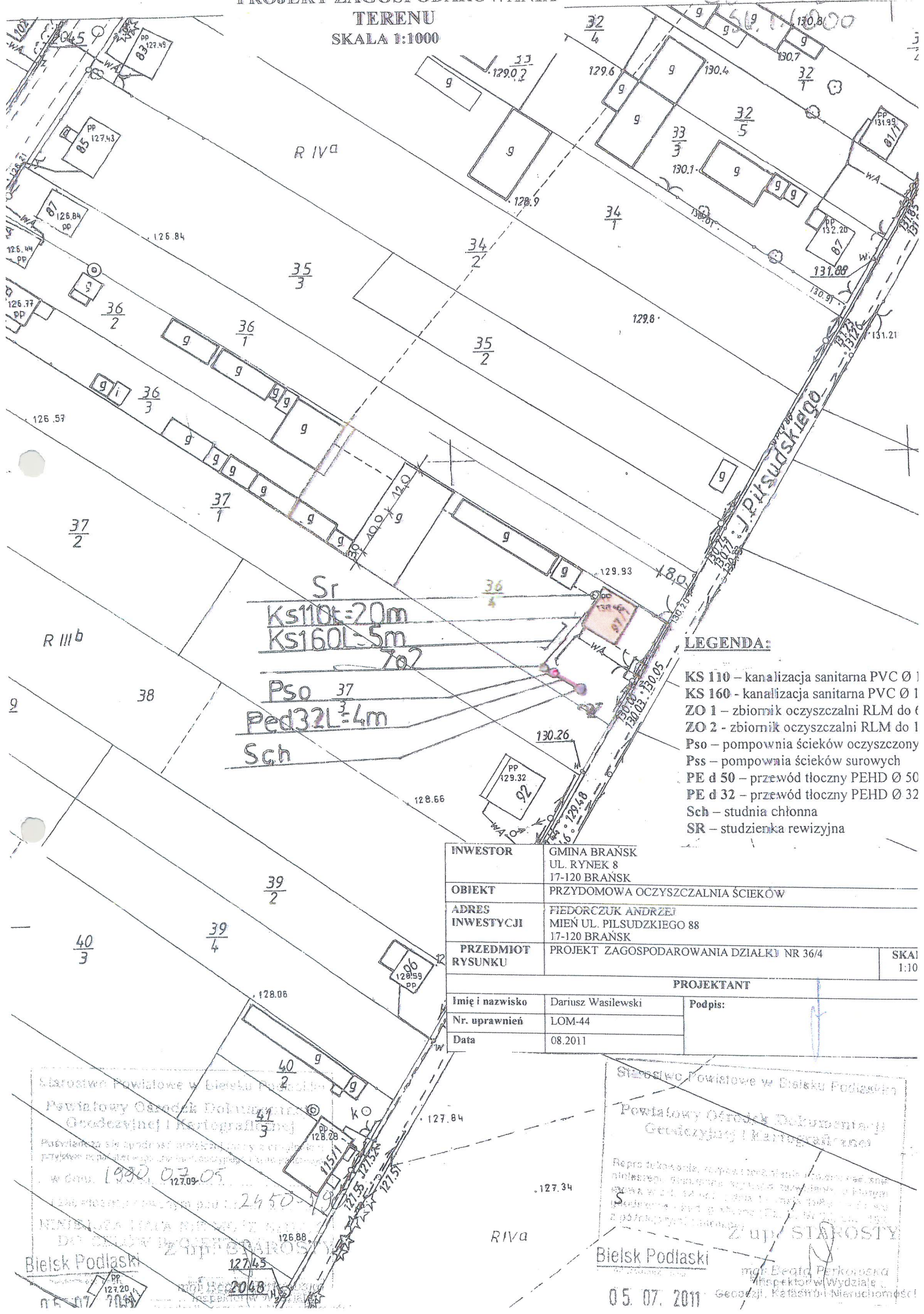
Geodezji, Katastru i Nieruchomości

29.06.2011

Ugw. 11111111  
Sk 1:1000



TERENU  
SKALA 1:1000



Sr  
KS110L=20m  
KS160L=5m  
70.2  
Pso 37  
PEd32L=4m  
Sch

LEGENDA:

- KS 110 – kanalizacja sanitarna PVC Ø 110
- KS 160 - kanalizacja sanitarna PVC Ø 160
- ZO 1 - zbiornik oczyszczalni RLM do 1
- ZO 2 - zbiornik oczyszczalni RLM do 2
- Pso – pompownia ścieków oczyszczony
- Pss – pompownia ścieków surowych
- PE d 50 – przewód tłoczny PEHD Ø 50
- PE d 32 – przewód tłoczny PEHD Ø 32
- Sch – studnia chłonna
- SR – studzienka rewizyjna

INWESTOR	GMINA BRAŃSK UL. RYNEK 8 17-120 BRAŃSK	
OBIEKT	PRZYDOMOWA OCZYSZCZALNIA ŚCIEKÓW	
ADRES INWESTYCJI	FIEDORCZUK ANDRZEJ MIEN UL. PILSUDZKIEGO 88 17-120 BRAŃSK	
PRZEDMIOT RYSUNKU	PROJEKT ZAGOSPODAROWANIA DZIAŁKI NR 36/4	SKALA 1:10
<b>PROJEKTANT</b>		
Imię i nazwisko	Dariusz Wasilewski	Podpis:
Nr. uprawnień	LOM-44	↓
Data	08.2011	

Starostwo Powiatowe w Białym Podlasku  
Powiatowy Ośrodek Dokumentacji  
Geodezyjnej i Kartograficznej  
Publikacja za zgodą wydziału technicznego  
Ptytków 100/101 ul. Główna 17-120 Brańsk  
w dniu: 1990 07 05  
127.09  
2450  
127.45  
127.20  
127.15  
127.10  
127.05  
127.00  
126.95  
126.90  
126.85  
126.80  
126.75  
126.70  
126.65  
126.60  
126.55  
126.50  
126.45  
126.40  
126.35  
126.30  
126.25  
126.20  
126.15  
126.10  
126.05  
126.00  
125.95  
125.90  
125.85  
125.80  
125.75  
125.70  
125.65  
125.60  
125.55  
125.50  
125.45  
125.40  
125.35  
125.30  
125.25  
125.20  
125.15  
125.10  
125.05  
125.00  
124.95  
124.90  
124.85  
124.80  
124.75  
124.70  
124.65  
124.60  
124.55  
124.50  
124.45  
124.40  
124.35  
124.30  
124.25  
124.20  
124.15  
124.10  
124.05  
124.00  
123.95  
123.90  
123.85  
123.80  
123.75  
123.70  
123.65  
123.60  
123.55  
123.50  
123.45  
123.40  
123.35  
123.30  
123.25  
123.20  
123.15  
123.10  
123.05  
123.00  
122.95  
122.90  
122.85  
122.80  
122.75  
122.70  
122.65  
122.60  
122.55  
122.50  
122.45  
122.40  
122.35  
122.30  
122.25  
122.20  
122.15  
122.10  
122.05  
122.00  
121.95  
121.90  
121.85  
121.80  
121.75  
121.70  
121.65  
121.60  
121.55  
121.50  
121.45  
121.40  
121.35  
121.30  
121.25  
121.20  
121.15  
121.10  
121.05  
121.00  
120.95  
120.90  
120.85  
120.80  
120.75  
120.70  
120.65  
120.60  
120.55  
120.50  
120.45  
120.40  
120.35  
120.30  
120.25  
120.20  
120.15  
120.10  
120.05  
120.00  
119.95  
119.90  
119.85  
119.80  
119.75  
119.70  
119.65  
119.60  
119.55  
119.50  
119.45  
119.40  
119.35  
119.30  
119.25  
119.20  
119.15  
119.10  
119.05  
119.00  
118.95  
118.90  
118.85  
118.80  
118.75  
118.70  
118.65  
118.60  
118.55  
118.50  
118.45  
118.40  
118.35  
118.30  
118.25  
118.20  
118.15  
118.10  
118.05  
118.00  
117.95  
117.90  
117.85  
117.80  
117.75  
117.70  
117.65  
117.60  
117.55  
117.50  
117.45  
117.40  
117.35  
117.30  
117.25  
117.20  
117.15  
117.10  
117.05  
117.00  
116.95  
116.90  
116.85  
116.80  
116.75  
116.70  
116.65  
116.60  
116.55  
116.50  
116.45  
116.40  
116.35  
116.30  
116.25  
116.20  
116.15  
116.10  
116.05  
116.00  
115.95  
115.90  
115.85  
115.80  
115.75  
115.70  
115.65  
115.60  
115.55  
115.50  
115.45  
115.40  
115.35  
115.30  
115.25  
115.20  
115.15  
115.10  
115.05  
115.00  
114.95  
114.90  
114.85  
114.80  
114.75  
114.70  
114.65  
114.60  
114.55  
114.50  
114.45  
114.40  
114.35  
114.30  
114.25  
114.20  
114.15  
114.10  
114.05  
114.00  
113.95  
113.90  
113.85  
113.80  
113.75  
113.70  
113.65  
113.60  
113.55  
113.50  
113.45  
113.40  
113.35  
113.30  
113.25  
113.20  
113.15  
113.10  
113.05  
113.00  
112.95  
112.90  
112.85  
112.80  
112.75  
112.70  
112.65  
112.60  
112.55  
112.50  
112.45  
112.40  
112.35  
112.30  
112.25  
112.20  
112.15  
112.10  
112.05  
112.00  
111.95  
111.90  
111.85  
111.80  
111.75  
111.70  
111.65  
111.60  
111.55  
111.50  
111.45  
111.40  
111.35  
111.30  
111.25  
111.20  
111.15  
111.10  
111.05  
111.00  
110.95  
110.90  
110.85  
110.80  
110.75  
110.70  
110.65  
110.60  
110.55  
110.50  
110.45  
110.40  
110.35  
110.30  
110.25  
110.20  
110.15  
110.10  
110.05  
110.00  
109.95  
109.90  
109.85  
109.80  
109.75  
109.70  
109.65  
109.60  
109.55  
109.50  
109.45  
109.40  
109.35  
109.30  
109.25  
109.20  
109.15  
109.10  
109.05  
109.00  
108.95  
108.90  
108.85  
108.80  
108.75  
108.70  
108.65  
108.60  
108.55  
108.50  
108.45  
108.40  
108.35  
108.30  
108.25  
108.20  
108.15  
108.10  
108.05  
108.00  
107.95  
107.90  
107.85  
107.80  
107.75  
107.70  
107.65  
107.60  
107.55  
107.50  
107.45  
107.40  
107.35  
107.30  
107.25  
107.20  
107.15  
107.10  
107.05  
107.00  
106.95  
106.90  
106.85  
106.80  
106.75  
106.70  
106.65  
106.60  
106.55  
106.50  
106.45  
106.40  
106.35  
106.30  
106.25  
106.20  
106.15  
106.10  
106.05  
106.00  
105.95  
105.90  
105.85  
105.80  
105.75  
105.70  
105.65  
105.60  
105.55  
105.50  
105.45  
105.40  
105.35  
105.30  
105.25  
105.20  
105.15  
105.10  
105.05  
105.00  
104.95  
104.90  
104.85  
104.80  
104.75  
104.70  
104.65  
104.60  
104.55  
104.50  
104.45  
104.40  
104.35  
104.30  
104.25  
104.20  
104.15  
104.10  
104.05  
104.00  
103.95  
103.90  
103.85  
103.80  
103.75  
103.70  
103.65  
103.60  
103.55  
103.50  
103.45  
103.40  
103.35  
103.30  
103.25  
103.20  
103.15  
103.10  
103.05  
103.00  
102.95  
102.90  
102.85  
102.80  
102.75  
102.70  
102.65  
102.60  
102.55  
102.50  
102.45  
102.40  
102.35  
102.30  
102.25  
102.20  
102.15  
102.10  
102.05  
102.00  
101.95  
101.90  
101.85  
101.80  
101.75  
101.70  
101.65  
101.60  
101.55  
101.50  
101.45  
101.40  
101.35  
101.30  
101.25  
101.20  
101.15  
101.10  
101.05  
101.00  
100.95  
100.90  
100.85  
100.80  
100.75  
100.70  
100.65  
100.60  
100.55  
100.50  
100.45  
100.40  
100.35  
100.30  
100.25  
100.20  
100.15  
100.10  
100.05  
100.00  
99.95  
99.90  
99.85  
99.80  
99.75  
99.70  
99.65  
99.60  
99.55  
99.50  
99.45  
99.40  
99.35  
99.30  
99.25  
99.20  
99.15  
99.10  
99.05  
99.00  
98.95  
98.90  
98.85  
98.80  
98.75  
98.70  
98.65  
98.60  
98.55  
98.50  
98.45  
98.40  
98.35  
98.30  
98.25  
98.20  
98.15  
98.10  
98.05  
98.00  
97.95  
97.90  
97.85  
97.80  
97.75  
97.70  
97.65  
97.60  
97.55  
97.50  
97.45  
97.40  
97.35  
97.30  
97.25  
97.20  
97.15  
97.10  
97.05  
97.00  
96.95  
96.90  
96.85  
96.80  
96.75  
96.70  
96.65  
96.60  
96.55  
96.50  
96.45  
96.40  
96.35  
96.30  
96.25  
96.20  
96.15  
96.10  
96.05  
96.00  
95.95  
95.90  
95.85  
95.80  
95.75  
95.70  
95.65  
95.60  
95.55  
95.50  
95.45  
95.40  
95.35  
95.30  
95.25  
95.20  
95.15  
95.10  
95.05  
95.00  
94.95  
94.90  
94.85  
94.80  
94.75  
94.70  
94.65  
94.60  
94.55  
94.50  
94.45  
94.40  
94.35  
94.30  
94.25  
94.20  
94.15  
94.10  
94.05  
94.00  
93.95  
93.90  
93.85  
93.80  
93.75  
93.70  
93.65  
93.60  
93.55  
93.50  
93.45  
93.40  
93.35  
93.30  
93.25  
93.20  
93.15  
93.10  
93.05  
93.00  
92.95  
92.90  
92.85  
92.80  
92.75  
92.70  
92.65  
92.60  
92.55  
92.50  
92.45  
92.40  
92.35  
92.30  
92.25  
92.20  
92.15  
92.10  
92.05  
92.00  
91.95  
91.90  
91.85  
91.80  
91.75  
91.70  
91.65  
91.60  
91.55  
91.50  
91.45  
91.40  
91.35  
91.30  
91.25  
91.20  
91.15  
91.10  
91.05  
91.00  
90.95  
90.90  
90.85  
90.80  
90.75  
90.70  
90.65  
90.60  
90.55  
90.50  
90.45  
90.40  
90.35  
90.30  
90.25  
90.20  
90.15  
90.10  
90.05  
90.00  
89.95  
89.90  
89.85  
89.80  
89.75  
89.70  
89.65  
89.60  
89.55  
89.50  
89.45  
89.40  
89.35  
89.30  
89.25  
89.20  
89.15  
89.10  
89.05  
89.00  
88.95  
88.90  
88.85  
88.80  
88.75  
88.70  
88.65  
88.60  
88.55  
88.50  
88.45  
88.40  
88.35  
88.30  
88.25  
88.20  
88.15  
88.10  
88.05  
88.00  
87.95  
87.90  
87.85  
87.80  
87.75  
87.70  
87.65  
87.60  
87.55  
87.50  
87.45  
87.40  
87.35  
87.30  
87.25  
87.20  
87.15  
87.10  
87.05  
87.00  
86.95  
86.90  
86.85  
86.80  
86.75  
86.70  
86.65  
86.60  
86.55  
86.50  
86.45  
86.40  
86.35  
86.30  
86.25  
86.20  
86.15  
86.10  
86.05  
86.00  
85.95  
85.90  
85.85  
85.80  
85.75  
85.70  
85.65  
85.60  
85.55  
85.50  
85.45  
85.40  
85.35  
85.30  
85.25  
85.20  
85.15  
85.10  
85.05  
85.00  
84.95  
84.90  
84.85  
84.80  
84.75  
84.70  
84.65  
84.60  
84.55  
84.50  
84.45  
84.40  
84.35  
84.30  
84.25  
84.20  
84.15  
84.10  
84.05  
84.00  
83.95  
83.90  
83.85  
83.80  
83.75  
83.70  
83.65  
83.60  
83.55  
83.50  
83.45  
83.40  
83.35  
83.30  
83.25  
83.20  
83.15  
83.10  
83.05  
83.00  
82.95  
82.90  
82.85  
82.80  
82.75  
82.70  
82.65  
82.60  
82.55  
82.50  
82.45  
82.40  
82.35  
82.30  
82.25  
82.20  
82.15  
82.10  
82.05  
82.00  
81.95  
81.90  
81.85  
81.80  
81.75  
81.70  
81.65  
81.60  
81.55  
81.50  
81.45  
81.40  
81.35  
81.30  
81.25  
81.20  
81.15  
81.10  
81.05  
81.00  
80.95  
80.90  
80.85  
80.80  
80.75  
80.70  
80.65  
80.60  
80.55  
80.50  
80.45  
80.40  
80.35  
80.30  
80.25  
80.20  
80.15  
80.10  
80.05  
80.00  
79.95  
79.90  
79.85  
79.80  
79.75  
79.70  
79.65  
79.60  
79.55  
79.50  
79.45  
79.40  
79.35  
79.30  
79.25  
79.20  
79.15  
79.10  
79.05  
79.00  
78.95  
78.90  
78.85  
78.80  
78.75  
78.70  
78.65  
78.60  
78.55  
78.50  
78.45  
78.40  
78.35  
78.30  
78.25  
78.20  
78.15  
78.10  
78.05  
78.00  
77.95  
77.90  
77.85  
77.80  
77.75  
77.70  
77.65  
77.60  
77.55  
77.50  
77.45  
77.40  
77.35  
77.30  
77.25  
77.20  
77.15  
77.10  
77.05  
77.00  
76.95  
76.90  
76.85  
76.80  
76.75  
76.70  
76.65  
76.60  
76.55  
76.50  
76.45  
76.40  
76.35  
76.30  
76.25  
76.20  
76.15  
76.10  
76.05  
76.00  
75.95  
75.90  
75.85  
75.80  
75.75  
75.70  
75.65  
75.60  
75.55  
75.50  
75.45  
75.40  
75.35  
75.30  
75.25  
75.20  
75.15  
75.10  
75.05  
75.00  
74.95  
74.90  
74.85  
74.80  
74.75  
74.70  
74.65  
74.60  
74.55  
74.50  
74.45  
74.40  
74.35  
74.30  
74.25  
74.20  
74.15  
74.10  
74.05  
74.00  
73.95  
73.90  
73.85  
73.80  
73.75  
73.70  
73.65  
73.60  
73.55  
73.50  
73.45  
73.40  
73.35  
73.30  
73.25  
73.20  
73.15  
73.10  
73.05  
73.00  
72.95  
72.90  
72.85  
72.80  
72.75  
72.70  
72.65  
72.60  
72.55  
72.50  
72.45  
72.40  
72.35  
72.30  
72.25  
72.20  
72.15  
72.10  
72.05  
72.00  
71.95  
71.90  
71.85  
71.80  
71.75  
71.70  
71.65  
71.60  
71.55  
71.50  
71.45  
71.40  
71.35  
71.30  
71.25  
71.20  
71.15  
71.10  
71.05  
71.00  
70.95  
70.90  
70.85  
70.80  
70.75  
70.70  
70.65  
70.60  
70.55  
70.50  
70.45  
70.40  
70.35  
70.30  
70.25  
70.20  
70.15  
70.10  
70.05  
70.00  
69.95  
69.90  
69.85  
69.80  
69.75  
69.70  
69.65  
69.60  
69.55  
69.50  
69.45  
69.40  
69.35  
69.30  
69.25  
69.20  
69.15  
69.10  
69.05  
69.00  
68.95  
68.90  
68.85  
68.80  
68.75  
68.70  
68.65  
68.60  
68.55  
68.50  
68.45  
68.40  
68.35  
68.30  
68.25  
68.20  
68.15  
68.10  
68.05  
68.00  
67.95  
67.90  
67.85  
67.80  
67.75  
67.70  
67.65  
67.60  
67.55  
67.50  
67.45  
67.40  
67.35  
67.30  
67.25  
67.20  
67.15  
67.10  
67.05  
67.00  
66.95  
66.90  
66.85  
66.80  
66.75  
66.70  
66.65  
66.60  
66.55  
66.50  
66.45  
66.40  
66.35  
66.30  
66.25  
66.20  
66.15  
66.10  
66.05  
66.00  
65.95  
65.90  
65.85  
65.80  
65.75  
65.70  
65.65  
65.60  
65.55  
65.50  
65.45  
65.40  
65.35  
65.30  
65.25  
65.20  
65.15  
65.10  
65.05  
65.00  
64.95  
64.90  
64.85  
64.80  
64.75  
64.70  
64.65  
64.60  
64.55  
64.50  
64.45  
64.40  
64.35  
64.30  
64.25  
64.20  
64.15  
64.10  
64.05  
64.00  
63.95  
63.90  
63.85  
63.80  
63.75  
63.70  
63.65  
63.60  
63.55  
63.50  
63.45  
63.40  
63.35  
63.30  
63.25  
63.20  
63.15  
63.10  
63.05  
63.00  
62.95  
62.90  
62.85  
62.80  
62.75  
62.70  
62.65  
62.60  
62.55  
62.50  
62.45  
62.40  
62.35  
62.30  
62.25  
62.20  
62.15  
62.10  
62.05  
62.00  
61.95  
61.90  
61.85  
61.80  
61.75  
61.70  
61.65  
61.60  
61.55  
61.50  
61.45  
61.40  
61.35  
61.30  
61.25  
61.20  
61.15  
61.10  
61.05  
61.00  
60.95  
60.90  
60.85  
60.80  
60.75  
60.70  
60.65  
60.60  
60.55  
60.50  
60.45  
60.40  
60.35  
60.30  
60.25  
60.20  
60.15  
60.10  
60.05  
60.00  
59.95  
59.90  
59.85  
59.80  
59.75  
59.70  
59.65  
59.60  
59.55  
59.50  
59.45  
59.40  
59.35  
59.30  
59.25  
59.20  
59.15  
59.10  
59.05  
59.00  
58.95  
58.90  
58.85  
58.80  
58.75  
58.70  
58.65  
58.60  
58.55  
58.50  
58.45  
58.40  
58.35  
58.30  
58.25  
58.20  
58.15  
58.10  
58.05  
58.00  
57.95  
57.90  
57.85  
57.80  
57.75  
57.70  
57.65  
57.60  
57.55  
57.50  
57.45  
57.40  
57.35  
57.30  
57.25  
57.20  
57.15  
57.10  
57.05  
57.00  
56.95  
56.90  
56.85  
56.80  
56.75  
56.70  
56.65  
56.60  
56.55  
56.50  
56.45  
56.40  
56.35  
56.30  
56.25  
56.20  
56.15  
56.10  
56.05  
56.00  
55.95  
55.90  
55.85  
55.80  
55.75  
55.70  
55.65  
55.60  
55.55  
55.50  
55.45  
55.40  
55.35  
55.30  
55.25  
55.20  
55.15  
55.10  
55.05  
55.00  
54.95  
54.90  
54.85  
54.80  
54.75  
54.70  
54.65  
54.60  
54.55  
54.50  
54.45  
54.40  
54.35  
54.30  
54.25  
54.20  
54.15  
54.10  
54.05  
54.00  
53.95  
53.90  
53.85  
53.80  
53.75  
53.70  
53.65  
53.60  
53.55  
53.50  
53.45  
53.40  
53.35  
53.30  
53.25  
53.20  
53.15  
53.10  
53.05  
53.00  
52.95  
52.90  
52.85  
52.80  
52.75  
52.70  
52.65  
52.60  
52.55  
52.50  
52.45  
52.40  
52.35  
52.30  
52.25  
52.20  
52.15  
52.10  
52.05  
52.00  
51.95  
51.90  
51.85  
51.80  
51.75  
51.70  
51.65  
51.60  
51.55  
51.50  
51.45  
51.40  
51.35  
51.30  
51.25  
51.20  
51.15  
51.10  
51.05  
51.00  
50.95  
50.90  
50

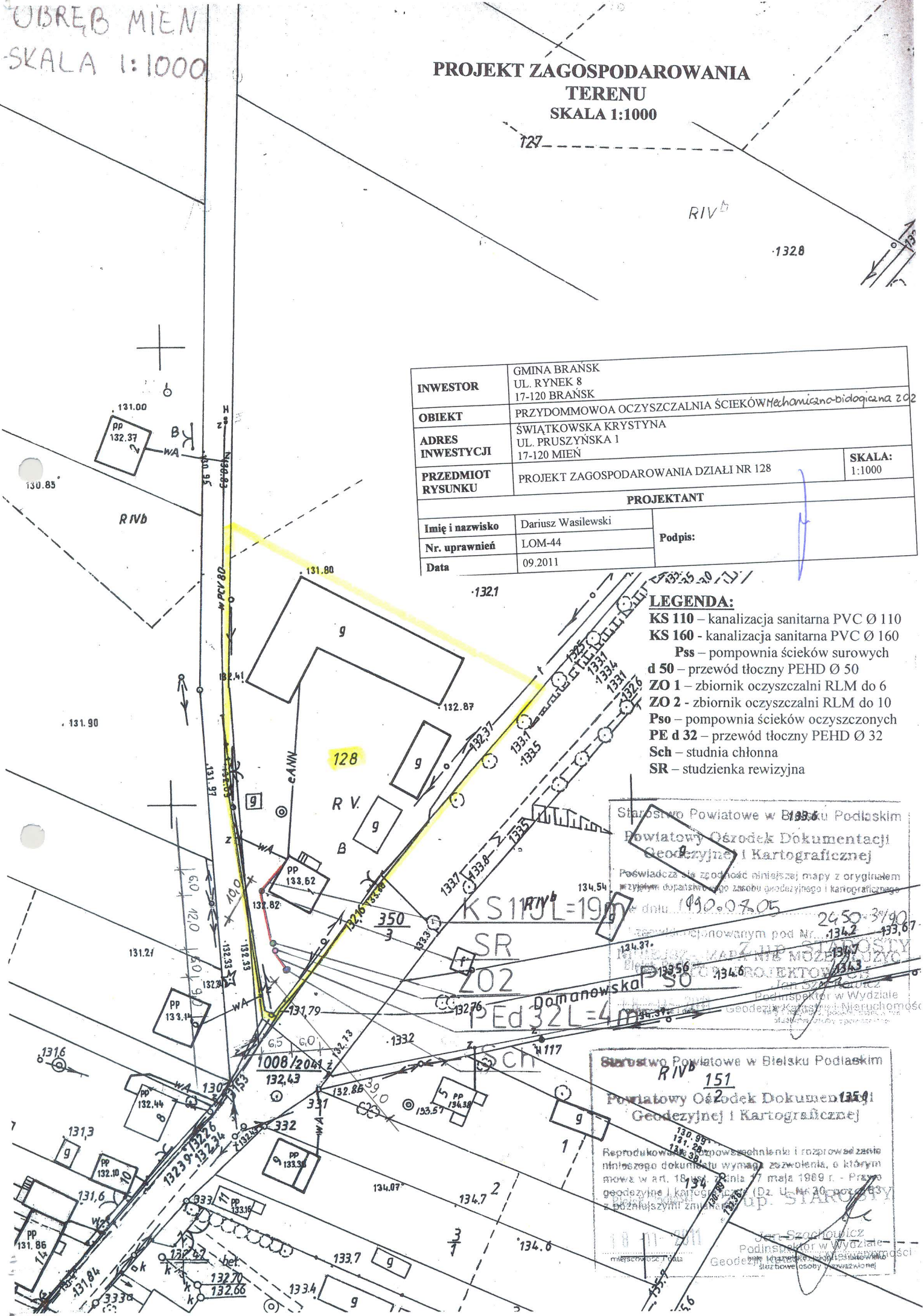
OBREB MIEN  
SKALA 1:1000

PROJEKT ZAGOSPODAROWANIA  
TERENU  
SKALA 1:1000

INWESTOR	GMINA BRAŃSK UL. RYNEK 8 17-120 BRAŃSK	
OBIEKT	PRZYDOMMOWA OCZYSZCZALNIA ŚCIEKÓW Mechaniczno-biologiczna ZO2	
ADRES INWESTYCJI	ŚWIĄTKOWSKA KRYSZYNA UL. PRUSZYŃSKA 1 17-120 MIEN	
PRZEDMIOT RYSUNKU	PROJEKT ZAGOSPODAROWANIA DZIAŁI NR 128	SKALA: 1:1000
<b>PROJEKTANT</b>		
Imię i nazwisko	Dariusz Wasilewski	Podpis:
Nr. uprawnień	LOM-44	
Data	09.2011	

**LEGENDA:**

- KS 110 – kanalizacja sanitarna PVC Ø 110
- KS 160 - kanalizacja sanitarna PVC Ø 160
- Pss – pompownia ścieków surowych
- d 50 – przewód tłoczny PEHD Ø 50
- ZO 1 – zbiornik oczyszczalni RLM do 6
- ZO 2 - zbiornik oczyszczalni RLM do 10
- Pso – pompownia ścieków oczyszczonych
- PE d 32 – przewód tłoczny PEHD Ø 32
- Sch – studnia chłonna
- SR – studzienka rewizyjna



Starostwo Powiatowe w Bielsku Podlaskim  
Powiatowy Ośrodek Dokumentacji  
Geodezyjnej i Kartograficznej  
Poświadczam zgodność niniejszej mapy z oryginałem  
wzajemnie dopatrzającego zasobu geodezyjnego i kartograficznego  
z dnia 19.07.05  
2450-3/90  
134.37  
133.67  
134.6  
134.6  
134.3  
134.3

Starostwo Powiatowe w Bielsku Podlaskim  
Powiatowy Ośrodek Dokumentacji  
Geodezyjnej i Kartograficznej  
Reprodukowanie, rozpowszechnienie i rozprowadzenie  
niniejszego dokumentu wymaga zezwolenia, o którym  
mowa w art. 18 ustawy z dnia 7 maja 1989 r. - Prawo  
geodezyjne i kartograficzne (Dz. U. Nr 20, poz. 63  
z późniejszymi zmianami) - art. 18 § 1  
18.11.2011  
Jan Szuchowicz  
Podinspektor w Wydziale  
Geodezji i Kartografii Powiatowej  
Siedziba: ul. 11-go Listopada 11  
17-120 Brańsk

Powiatowy Ośrodek Dokumentacji Geodezyjnej i Kartograficznej  
 Powiada się zgodność niniejszej mapy z oryginałem przyjętym do państwowego zasobu geodezyjnego i kartograficznego w dniu 1997.04.26  
 I zaświadczam, że niniejsza mapa nie może służyć do celów innych niż określonych w tym zaświadczaniu  
 Bielsk Podlaski  
 Z up. STAWOSTY  
 17.06.2011 98

Starostwo Powiatowe w Bielsku Podlaskim  
 Powiatowy Ośrodek Dokumentacji Geodezyjnej i Kartograficznej  
 Reprodukowanie, rozpowszechnianie i rozprowadzanie niniejszego dokumentu wymaga zezwolenia, o którym mowa w art. 18 ust. 1 pkt 17 maja 1989 r. Prawo geodezyjne i kartograficzne (Dz. U. Nr 30, poz. 118 z późniejszymi zmianami)  
 Bielsk Podlaski  
 Z up. STAWOSTY  
 17.06.2011 98



- LEGENDA:**  
 KS 110 – kanalizacja sanitarna PVC Ø 110  
 KS 160 – kanalizacja sanitarna PVC Ø 160  
 Pss – pompownia ścieków surowych  
 PE d 50 – przewód tłoczny PEHD Ø 50  
 ZO 1 – zbiornik oczyszczalni RLM do 6  
 ZO 2 – zbiornik oczyszczalni RLM do 10  
 Pso – pompownia ścieków oczyszczonych  
 PE d 32 – przewód tłoczny PEHD Ø 32  
 Sch – studnia chłonna  
 SR – studzienka rewizyjna

INWESTOR	GMINA BRĄNSK UL. RYNEK 8 17-120 BRĄNSK	
OBIEKT	PRZYDOMOWA OCZYSZCZALNIA ŚCIEKÓW	
ADRES INWESTYCJI	GÓRSKI JÓZEF OLEDKIE 37 17-120 BRĄNSK	
PRZEDMIOT RYSUNKU	PROJEKT ZAGOSPODAROWANIA DZIAŁKI NR 74	SKALA: 1:1000
<b>PROJEKTANT</b>		
Imię i nazwisko	Dariusz Wasilewski	Podpis:
Nr. uprawnień	LOM-44	
Data	08.2011	

TERENU  
SKALA 1:1000



**LEGENDA:**

- KS 110 – kanalizacja sanitarna PVC Ø 1
- KS 160 – kanalizacja sanitarna PVC Ø 1
- Pss – pompownia ścieków surowych
- PE d 50 – przewód tłoczny PEHD Ø 50
- ZO 1 – zbiornik oczyszczalni RLM do 1
- ZO 2 – zbiornik oczyszczalni RLM do 1
- Pso – pompownia ścieków oczyszczony
- PE d 32 – przewód tłoczny PEHD Ø 32
- Sch – studnia chłonna
- SR – studzienka rewizyjna

Starostwo Powiatowe w Białym Podlasku

Powiatowy Ośrodek Dokumentacji  
Geodezyjnej i Kartograficznej

Reprodukowanie, rozpowszechnianie i rozpraszanie niniejszego dokumentu wymaga zezwolenia, o którym mowa w art. 18 ust. 2 dnia 17 maja 1989 r. - Prawo geodezyjne i kartograficzne (Dz. U. Nr 30, poz. 163 z późniejszymi zmianami)

Białe Podlaskie

Z up. STAROSTY

16. 06. 2011

Podinspektor w Wydziale  
miejscowości i nieruchomości

Starostwo Powiatowe w Białym Podlasku

Powiatowy Ośrodek Dokumentacji  
Geodezyjnej i Kartograficznej

Podwiadcza się  
przyjęciem do państwa  
w dniu 16. 06. 2011

i zaawidencji  
NINIEJSZA  
DO CELA

Białe Podlaskie

16. 06. 2011

INWESTOR	GMINA BRAŃSK UL. RYNEK 8 17-120 BRAŃSK
OBIEKT	PRZYDOMOWA OCZYSZCZALNIA ŚCIEKÓW
ADRES INWESTYCJI	OLEŃDZKI GRZEGORZ OLEŃDZKIE 31 17-132 WYSZKI
PRZEDMIOT RYSUNKU	PROJEKT ZAGOSPODAROWANIA DZIAŁKI NR 77/1
PROJEKTANT	
Imię i nazwisko	Dariusz Wasilewski
Nr. uprawnień	LOM-44
Data	08.2011
Podpis:	

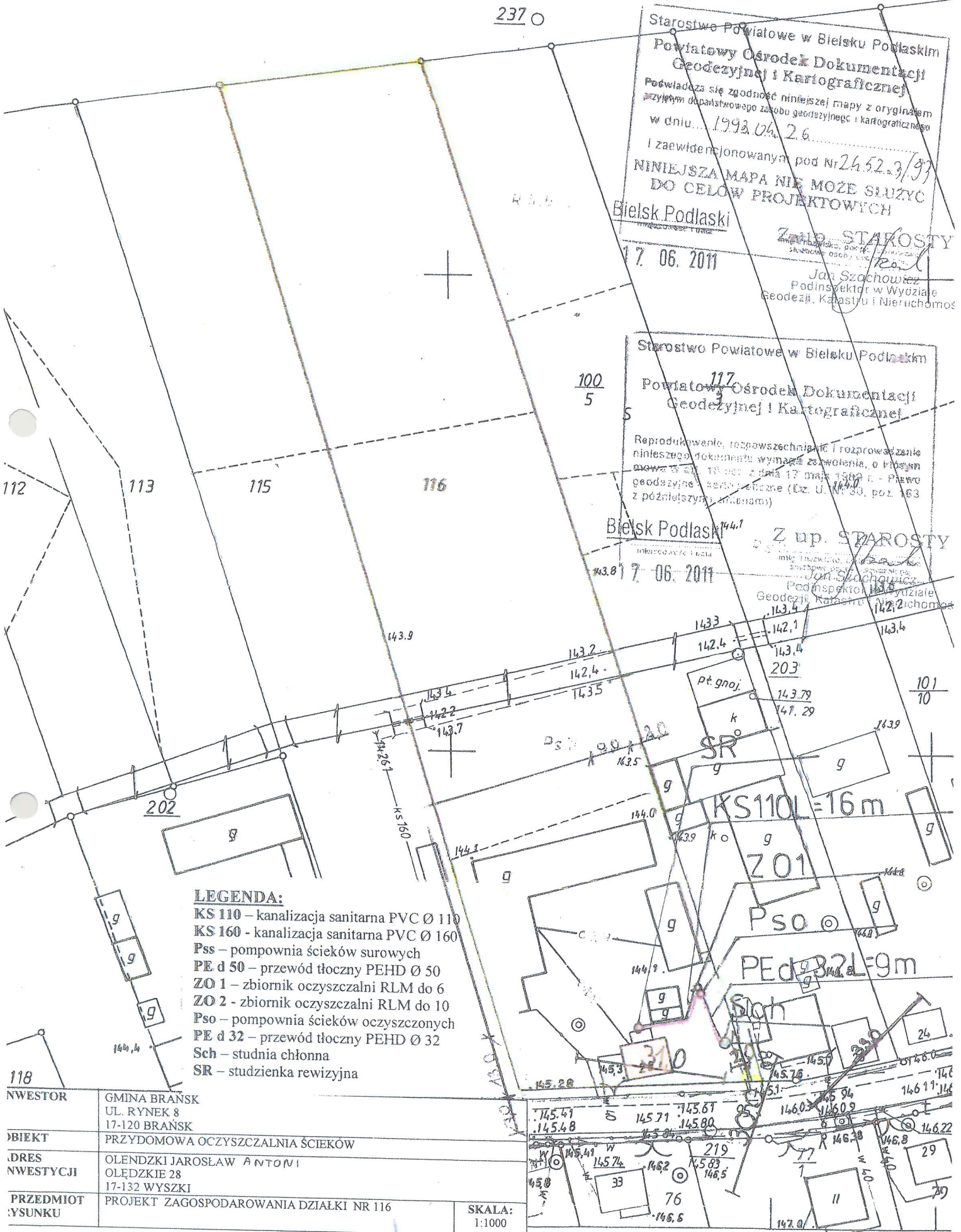
PROJEKT ZAGOSPODAROWANIA  
TERENU  
SKALA 1:1000

Sk. 1:1000

237 0

Starostwo Powiatowe w Bielsku Podlaskim  
Powiatowy Ośrodek Dokumentacji  
Geodezyjnej i Kartograficznej  
Podważa się zgodność niniejszej mapy z oryginałem  
przyjętym do państwowego zasobu geodezyjnego i kartograficznego  
w dniu 1993.04.26.  
I zaewidencjonowany pod Nr 24.52.3/97  
NINIEJSZA MAPA NIE MOŻE SŁUżyć  
DO CEŁÓW PROJEKTOWYCH  
Bielsk Podlaski  
17.06.2011  
Z up. STAROSTY  
Jan Szachowicz  
Podinspektor w Wydziale  
Geodezji, Katastru i Nieruchomości

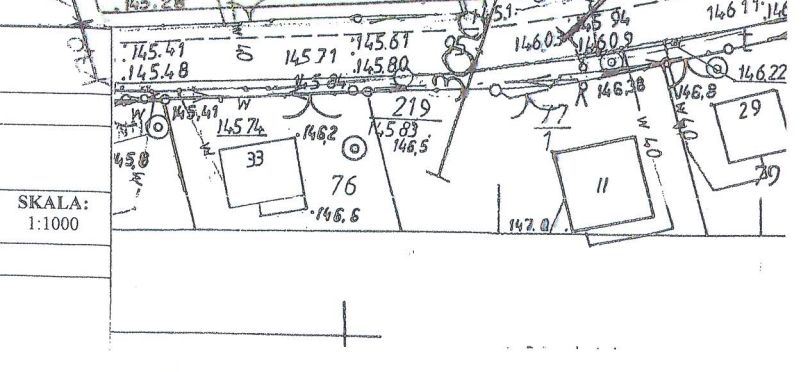
Starostwo Powiatowe w Bielsku Podlaskim  
Powiatowy Ośrodek Dokumentacji  
Geodezyjnej i Kartograficznej  
Reprodukowanie, rozpowszechnianie i rozprowadzanie  
niniejszego dokumentu wymaga zgłoszenia, o którym  
mowa w art. 18 par. 2 pkt 17 ustawy z dnia 15.02.1992 r. - Prawo  
geodezyjne, w brzmieniu (Dz. U. Nr 30, poz. 163  
z późniejszymi zmianami)  
Bielsk Podlaski  
17.06.2011  
Z up. STAROSTY  
Jan Szachowicz  
Podinspektor w Wydziale  
Geodezji, Katastru i Nieruchomości

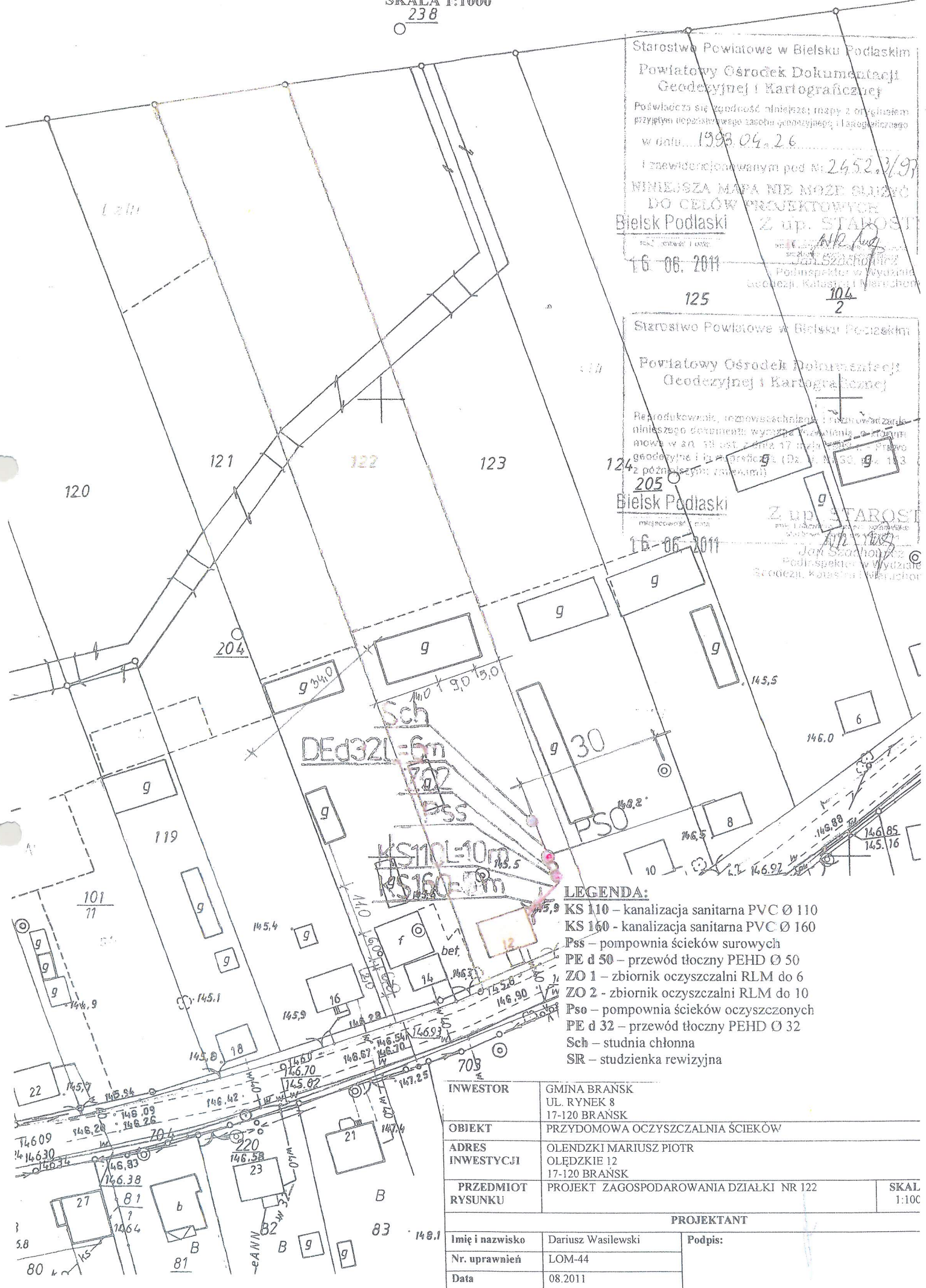


- LEGENDA:**  
 KS 110 – kanalizacja sanitarna PVC Ø 110  
 KS 160 – kanalizacja sanitarna PVC Ø 160  
 Pss – pompownia ścieków surowych  
 PE d 50 – przewód tłoczny PEHD Ø 50  
 ZO 1 – zbiornik oczyszczalni RLM do 6  
 ZO 2 – zbiornik oczyszczalni RLM do 10  
 Pso – pompownia ścieków oczyszczonych  
 PE d 32 – przewód tłoczny PEHD Ø 32  
 Sch – studnia chłonna  
 SR – studzienka rewizyjna

NWESTOR	GMINA BRĄNSK UL. RYNEK 8 17-120 BRĄNSK
OBIEKT	PRZYDOMOWA OCZYSZCZALNIA ŚCIEKÓW
WŁAŚCICIEL INWESTYCJI	OLENDZKI JAROSŁAW ANTONI OLEDKIE 28 17-132 WYSZKI
PRZEDMIOT INWESTYCJI	PROJEKT ZAGOSPODAROWANIA DZIAŁKI NR 116
	SKALA: 1:1000

PROJEKTANT	
imię i nazwisko	Dariusz Wasilewski
stopień i uprawnień	LOM-44
data	08.2011





Starostwo Powiatowe w Bielsku Podlaskim  
Powiatowy Ośrodek Dokumentacji  
Geodezyjnej i Kartograficznej  
Podpisano się zgodność niniejszej mapy z oryginałem  
przytym pomiarowego zasobu geodezyjnego i kartograficznego  
w dniu... 1998.04.26  
i zaświadczonym pod N: 2452.3/97  
NINIEJSZA MAPA NIE MOŻE SŁUżyć  
DO CEŁÓW PROJEKTOWYCH  
Bielsk Podlaski Z up. STAROSTA  
16-06-2011  
104/2

Starostwo Powiatowe w Bielsku Podlaskim  
Powiatowy Ośrodek Dokumentacji  
Geodezyjnej i Kartograficznej  
Reprodukowanie, rozpowszechnianie i rozprowadzanie  
niniejszego dokumentu wyraża się w art. 17 ust. 1 pkt 1 Prawo  
geodezyjne i kartograficzne (Dz. U. z 1997 r. Nr 103  
z późniejszymi zmianami)  
Bielsk Podlaski Z up. STAROSTA  
16-06-2011

**LEGENDA:**

- KS 110 - kanalizacja sanitarna PVC Ø 110
- KS 160 - kanalizacja sanitarna PVC Ø 160
- Pss - pompownia ścieków surowych
- PE d 50 - przewód tłoczny PEHD Ø 50
- ZO 1 - zbiornik oczyszczalni RLM do 6
- ZO 2 - zbiornik oczyszczalni RLM do 10
- Pso - pompownia ścieków oczyszczonych
- PE d 32 - przewód tłoczny PEHD Ø 32
- Sch - studnia chłonna
- SR - studzienka rewizyjna

INWESTOR	GMINA BRĄNSK UL. RYNEK 8 17-120 BRĄNSK	
OBIEKT	PRZYDOMOWA OCZYSZCZALNIA ŚCIEKÓW	
ADRES INWESTYCJI	OLEŃDZKI MARIUSZ PIOTR OLEŃDZKIE 12 17-120 BRĄNSK	
PRZEDMIOT RYSUNKU	PROJEKT ZAGOSPODAROWANIA DZIAŁKI NR 122	SKAL 1:100
<b>PROJEKTANT</b>		
Imię i nazwisko	Dariusz Wasilewski	Podpis:
Nr. uprawnień	LOM-44	
Data	08.2011	



**PROJEKT ZAGOSPODAROWANIA TERENU**  
**SKALA 1:1000**

Sk. 1:1000

Starostwo Powiatowe w Bielsku Podlaskim  
 Powiatowy Główny Dział Dokumentacji Geodezyjnej i Kartograficznej

Reprodukowane z projektu technicznego i rozrysowane na niniejszym planie w skali 1:1000 z dnia 17 maja 1997 r. - Plan geodezyjny (skala 1:1000) nr 93, poz. 183 z późn. zmianami

Bielsk Podlaski

13.06.2011

Drenaż 15m

Z up. STAKOŚTY  
 Imię i nazwisko, adres, numer telefonu, adres e-mail, adres strony internetowej, adres poczty elektronicznej, adres strony internetowej, adres poczty elektronicznej, adres strony internetowej



- LEGENDA:**  
 KS 110 – kanalizacja sanitarna PVC Ø 110  
 KS 160 - kanalizacja sanitarna PVC Ø 160  
 Pso – pompownia ścieków surowych  
 PE d 50 – przewód tłoczny PEHD Ø 50  
 ZO 1 – zbiornik oczyszczalni RLM do 6  
 ZO 2 - zbiornik oczyszczalni RLM do 10  
 Pso – pompownia ścieków oczyszczonych  
 PE d 32 – przewód tłoczny PEHD Ø 32  
 Sch – studnia chłonna  
 SR – studzienka rewizyjna

Starostwo Powiatowe w Bielsku Podlaskim  
 Powiatowy Główny Dział Dokumentacji Geodezyjnej i Kartograficznej

Podpisano: 1999.04.26

LABORATORIUM WYMIARÓW I PRZEKROJÓW  
 245.2.3/97

Bielsk Podlaski

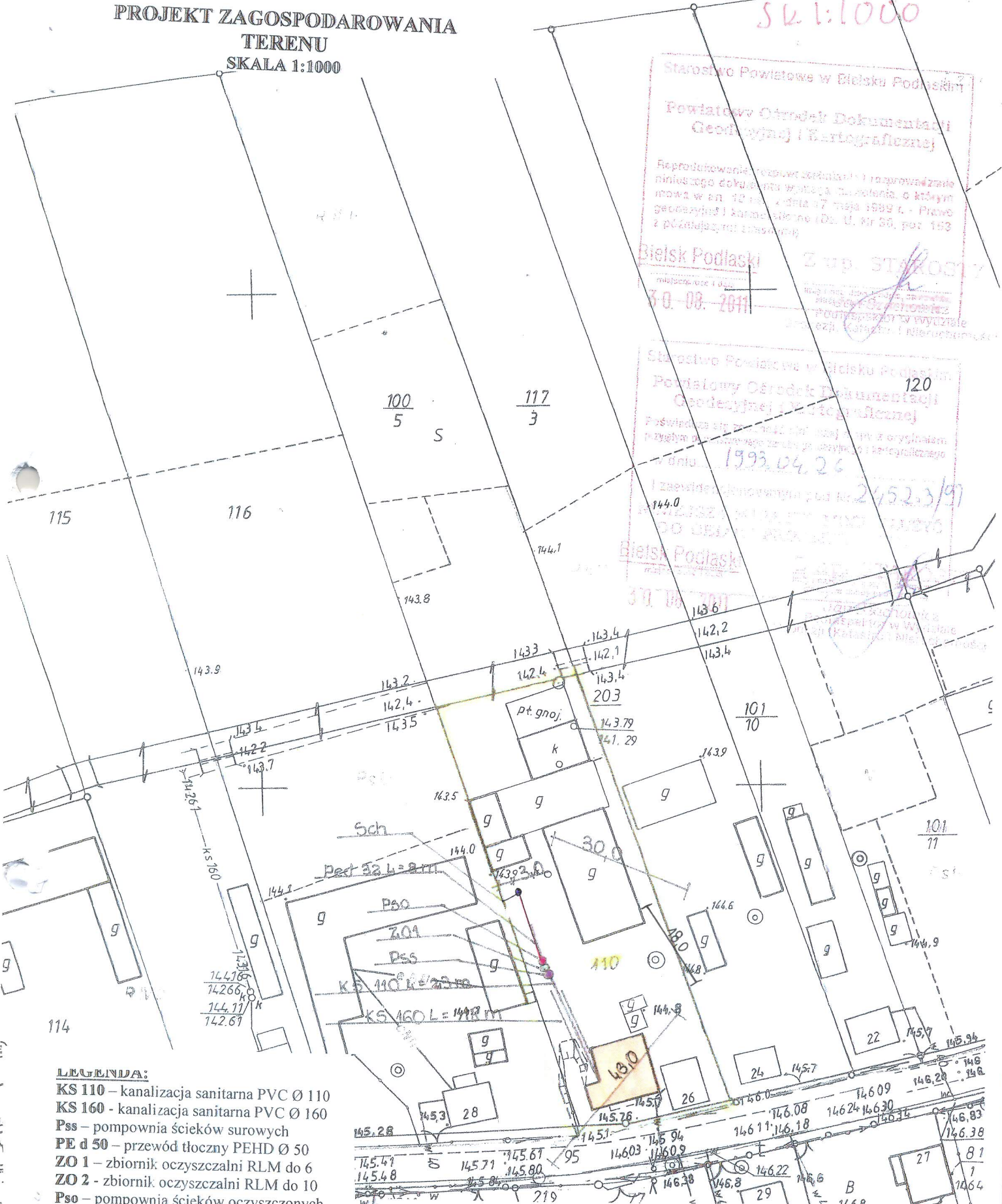
13.06.2011

INWESTOR	GMINA BRĄNSK UL. RYNEK 8 17-120 BRĄNSK	
OBIEKT	PRZYDOMOWA OCZYSZCZALNIA ŚCIEKÓW	
ADRES INWESTYCJI	OLSZEWSKI MAREK OLEDKIE 47 17-120 BRĄNSK	
PRZEDMIOT RYSUNKU	PROJEKT ZAGOSPODAROWANIA DZIAŁKI NR 69/1	SKA 1:10
<b>PROJEKTANT</b>		
Imię i nazwisko	Dariusz Wasilewski	Podpis:
Nr. uprawnień	LOM-44	
Data	08.2011	



**PROJEKT ZAGOSPODAROWANIA  
TERENU  
SKALA 1:1000**

UDW. UCHYLENIE  
SK 1:1000



Starostwo Powiatowe w Bielsku Podlaskim  
Powiatowy Ośrodek Dokumentacji  
Geodezyjnej i Kartograficznej  
Reprodukcja (zobowiązuje) i rozprowadzenie  
niniejszego dokumentu w całości, z zastrzeżeniem,  
że w an. 10 ust. 2 pkt 17 maja 1989 r. - Prawo  
geodezyjne i kartograficzne (Dz. U. Nr 35, poz. 163  
z późniejszymi zmianami)

Bielsk Podlaski  
30.08.2011

Z up. STANISŁAW  
mgr inż. Stanisław Staniszewski  
Pracownik w Wydziale  
Geodezji i Kartografii

Starostwo Powiatowe w Bielsku Podlaskim  
Powiatowy Ośrodek Dokumentacji  
Geodezyjnej i Kartograficznej  
Poświadczam, że niniejszy dokument jest oryginalnym  
dokumentem geodezyjnym i kartograficznym  
z dnia 1993.04.26

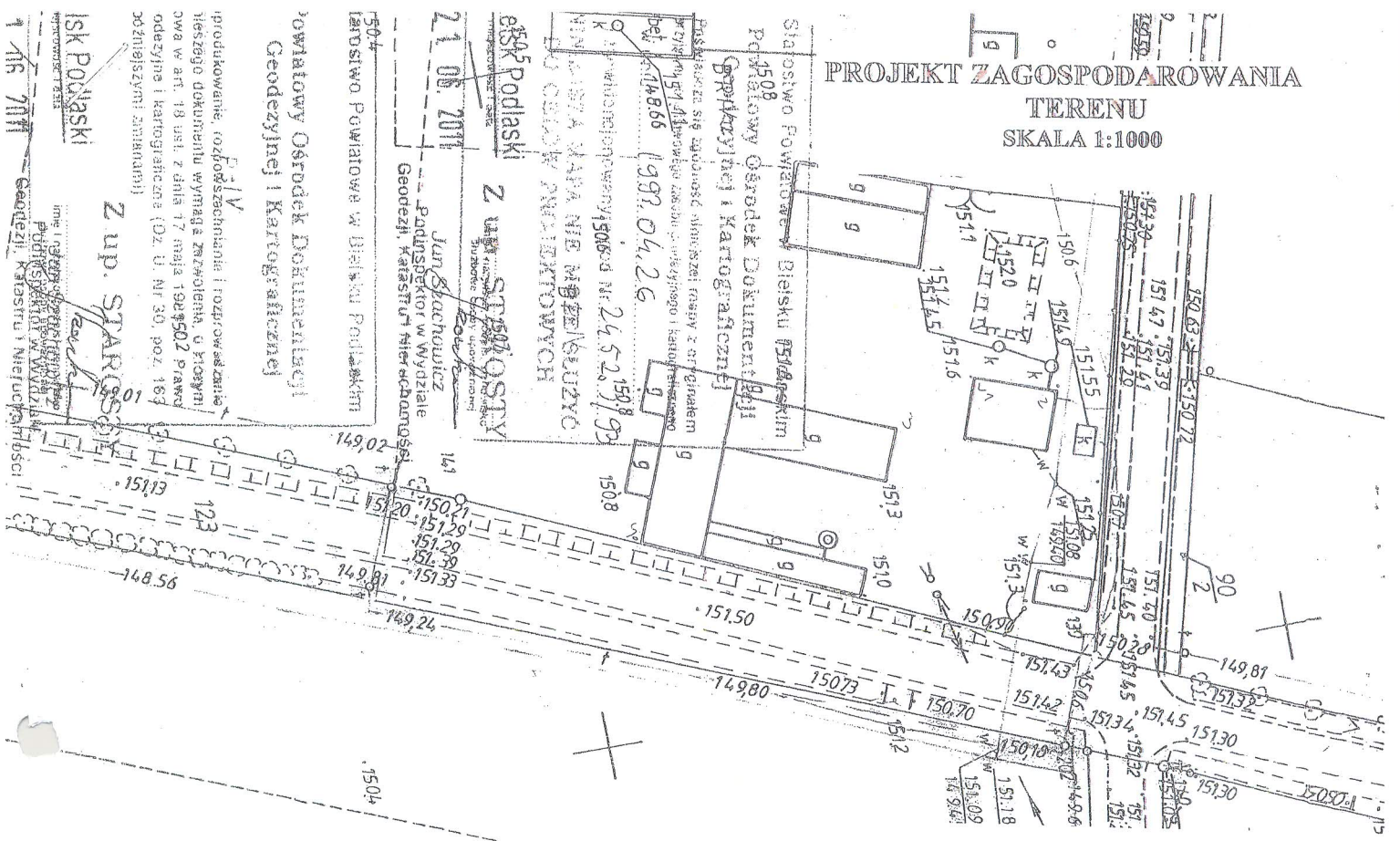
Bielsk Podlaski  
30.08.2011

2452.3/97

- LEGENDA:**
- KS 110 – kanalizacja sanitarna PVC Ø 110
  - KS 160 - kanalizacja sanitarna PVC Ø 160
  - Pss – pompownia ścieków surowych
  - PE d 50 – przewód tłoczny PEHD Ø 50
  - ZO 1 – zbiornik oczyszczalni RLM do 6
  - ZO 2 - zbiornik oczyszczalni RLM do 10
  - Pso – pompownia ścieków oczyszczonych
  - PE d 32 – przewód tłoczny PEHD Ø 32
  - Sch – studnia chłonna
  - SR – studzienka rewizyjna

PRZEDMIOT RYSUNKU	PROJEKT ZAGOSPODAROWANIA DZIAŁKI NR 110	
TEMAT	PRZYDOMOWA OCZYSZCZALNIA ŚCIEKÓW Mechaniczno-biologiczna	
ADRES INWESTYCJI	WALCIK HALINA JOLANTA 201	
PROJEKTANT	Dariusz Wasilewski spec. inst. i sieci sanitarne LOM-44	Podpis:
Data 09.2011	Skala 1:1000	

PROJEKT ZAGOSPODAROWANIA  
TERENU  
SKALA 1:1000

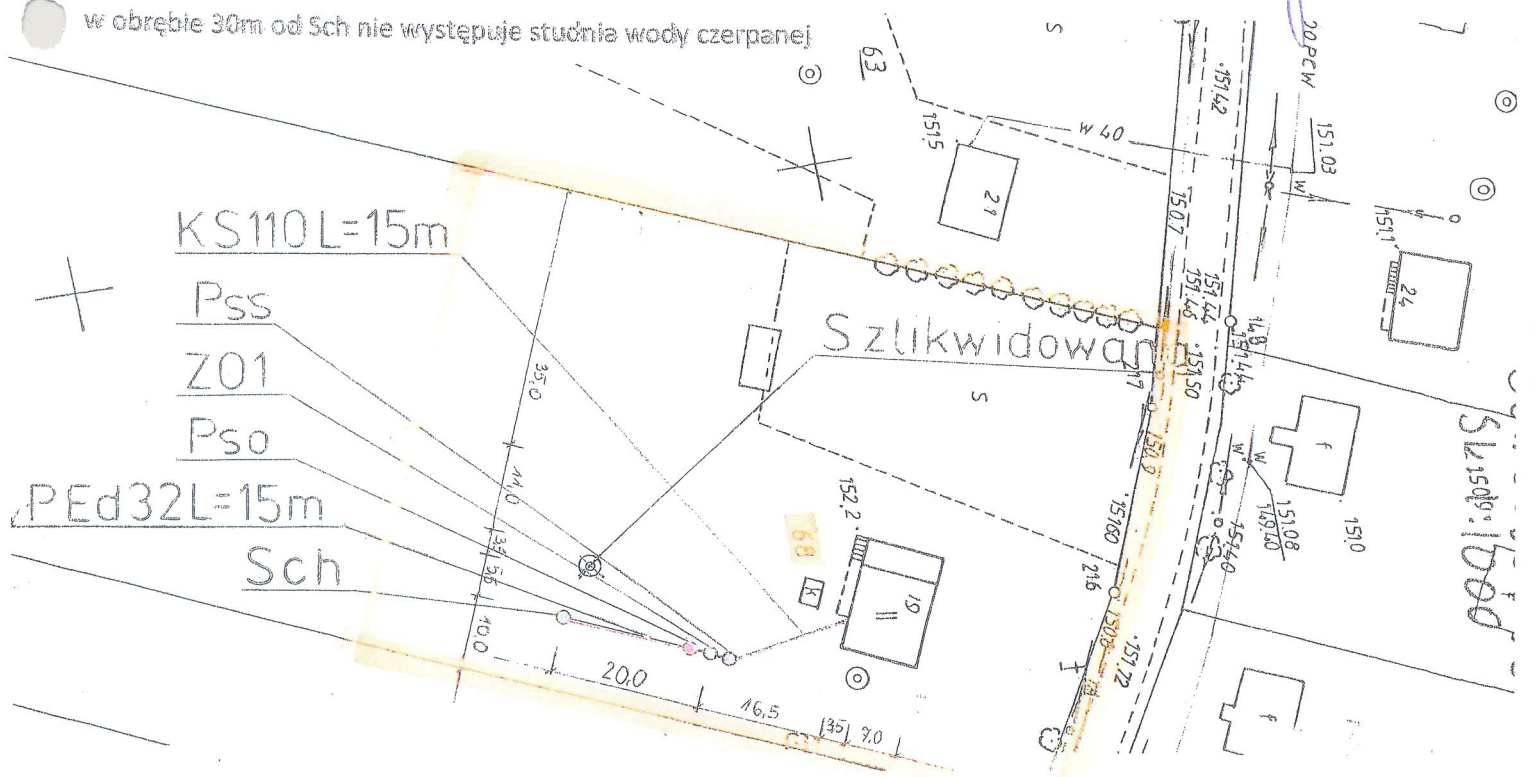


**LEGENDA:**

- KS 110 – kanalizacja sanitarna PVC Ø 110
- KS 160 – kanalizacja sanitarna PVC Ø 160
- Pss – pompownia ścieków surowych
- PE d 50 – przewód tłoczny PEHD Ø 50
- ZO 1 – zbiornik oczyszczalni RLM do 6
- ZO 2 – zbiornik oczyszczalni RLM do 10
- Pso – pompownia ścieków oczyszczonych
- PE d 32 – przewód tłoczny PEHD Ø 32
- Sch – studnia chłonna
- SR – studzienka rewizyjna

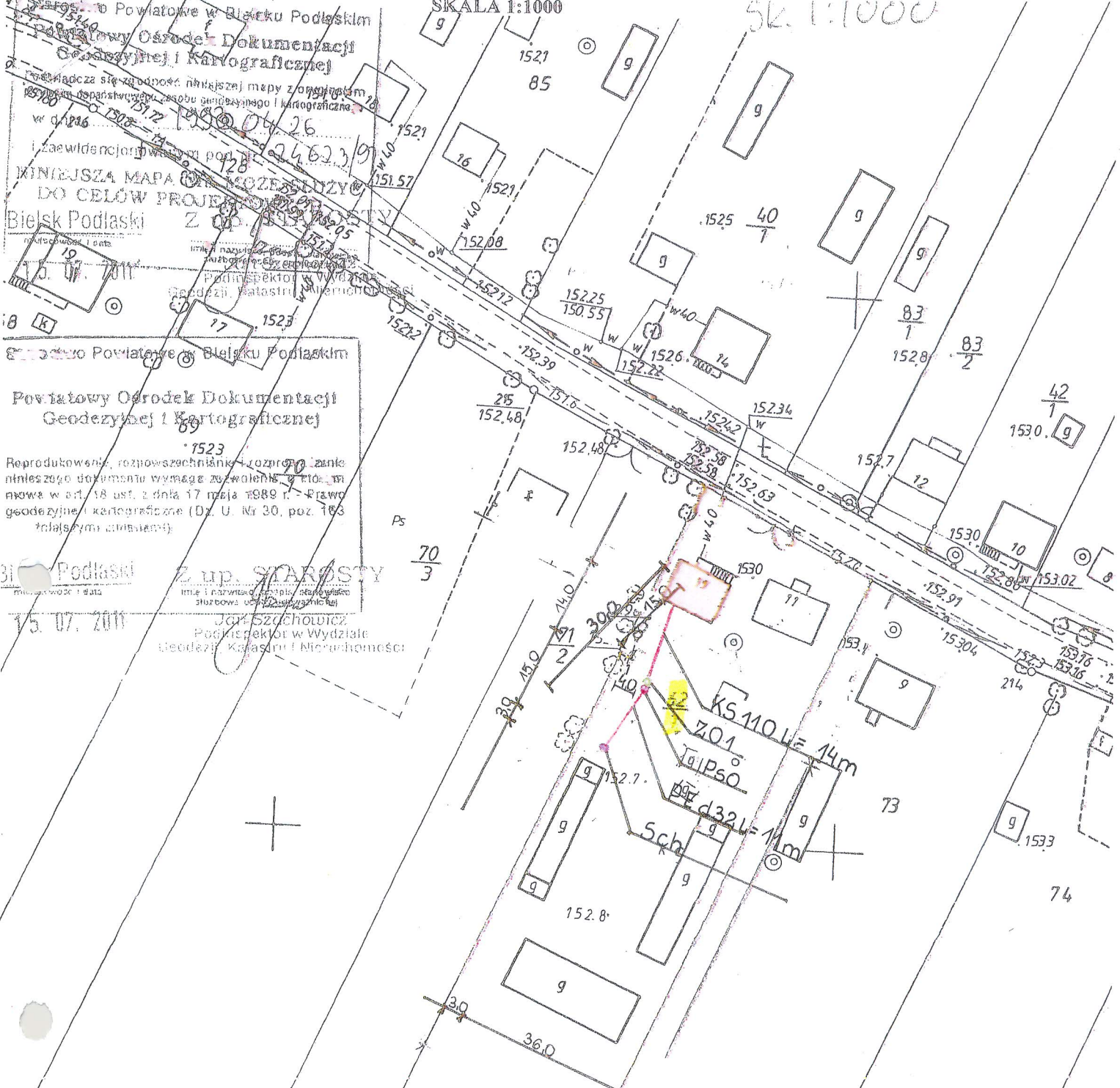
INWESTOR	GMINA BRANSK UL. RYNEK 8 17-120 BRANSK	
OBIEKT	PRZYDOMMOWA OCZYSZCZALNIA ŚCIEKÓW	
ADRES INWESTYCJI	OLSZEWSKI PRZEMYSŁAW OLSZEWO 21 17-120 BRANSK	
PRZEDMIOT RYSUNKU	PROJEKT ZAGOSPODAROWANIA DZIAŁY NR 68	SKALA: 1:1000
<b>PROJEKTANT</b>		
Imię i nazwisko	Dariusz Wasilewski	Podpis:
Nr. uprawnień	LOM-44	
Data	09.2011	

w obrębie 30m od Sch nie występuje studnia wody czerpanej



SKALA 1:1000

SK. 1:1000



Urząd Powiatowy w Brańsku Podlaskim  
 Powiatowy Ośrodek Dokumentacji  
 Geodezyjnej i Kartograficznej

Reprodukcja w całości lub części niniejszego dokumentu wymaga zezwolenia zgodnie z art. 18 ust. 2 dnia 17 maja 1989 r. - Prawo geodezyjne i kartograficzne (Dz. U. Nr 30, poz. 183 z późniejszymi zmianami)

15.07.2011

Urząd Powiatowy w Brańsku Podlaskim  
 Powiatowy Ośrodek Dokumentacji  
 Geodezyjnej i Kartograficznej

15.07.2011

Z up. STAROSTY  
 Jan Szacholwicz  
 Podinspektor w Wydziale  
 Geodezji, Kartografii i Niezależności

- LEGENDA:**
- KS 110 – kanalizacja sanitarna PVC Ø 110
  - KS 160 - kanalizacja sanitarna PVC Ø 160
  - Pss – pompownia ścieków surowych
  - PE d 50 – przewód tłoczny PEHD Ø 50
  - ZO 1 – zbiornik oczyszczalni RLM do 6
  - ZO 2 - zbiornik oczyszczalni RLM do 10
  - Pso – pompownia ścieków oczyszczonych
  - PE d 32 – przewód tłoczny PEHD Ø 32
  - Sch – studnia chłonna
  - SR – studzienka rewizyjna

INWESTOR	GMINA BRAŃSK UL. RYNEK 8 17-120 BRAŃSK	
OBIEKT	PRZYDOMOWA OCZYSZCZALNIA ŚCIEKÓW	
ADRES INWESTYCJI	TOPCZEWSKI SŁAWOMIR OLSZEWO 11 17-120 BRAŃSK	
PRZEDMIOT RYSUNKU	PROJEKT ZAGOSPODAROWANIA DZIAŁKI NR 62/1	SK. 1:
<b>PROJEKTANT</b>		
Imię i nazwisko	Dariusz Wasilewski	Podpis:
Nr. uprawnień	LOM-44	
Data	08.2011	

