

I /ŻONA/ BOŻENA c. TADEUSZA  
ZAM. KLICHY 50, UG. BRAŃSK

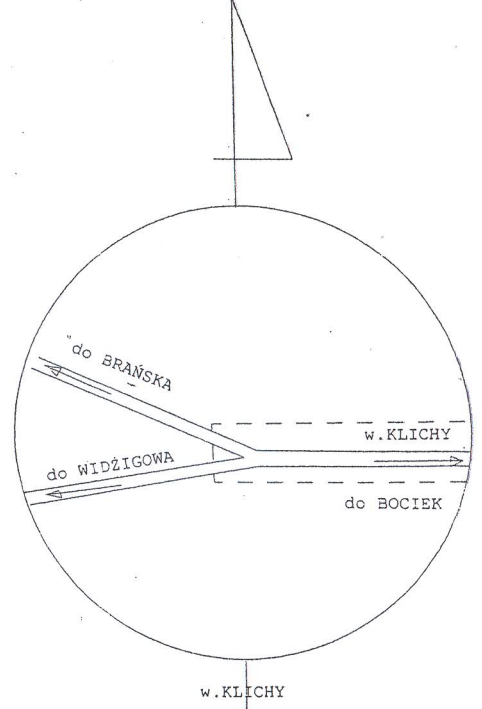
Województwo: podlaskie  
Powiat: bielski  
Gmina: Brańsk  
Obiekt: Klichy  
MAPA ZASADNICZA Skala 1:500 przetworzona z mapy 1:1000  
Arkusz mapy zasadniczej :255.342.023  
Mapa aktualna na dzień 08.01.2010  
Rob. nr .1/2010  
Wykonawca :

Kierownik roboty

GEODETA UPRAWNIONY  
upr. Nr 11935

Marek Antoni Łukaszewicz  
tel. 085/731 61-83

GEODEZJA I KARTOGRAFIA  
M. Antoni Łukaszewicz  
17-111 Klichy  
ul. S. 100



W obszarze oznaczonym linią — — — dokonano aktualizacji treści mapy zasadniczej.

NINIEJSZA MAPA MOŻE SŁUżyć DO CELÓW PROJEKTOWYCH

Projektowane obiekty budowlane wymagające pozwolenia na budowę podlegają wytyczeniu i inwentaryzacji powykonawczej przez jednostki uprawnione do wykonywania prac geodezyjnych.

UWAGA: Nie wyklucza się istnienia w terenie urządzeń podziemnych dla których brak było informacji branżowej i nie zostały odnalezione w czasie inwentaryzacji geodezyjnej.

Szkic aktualizacji  
STAROSTWO POWIATOWE  
w Bielsku Podlaskim  
ul. Mickiewicza 46  
17-100 Bielsk Podlaski  
tel/fax 085/833-26-65

Załącznik Nr. 1  
do: *Opis Nr. 110/2010*  
z dnia *04.05.2010*

LEGENDA

1. PROJ. BUD. MIESZKALNY MUROWANY
2. PROJ. SZAMBO SZCZELNE BEZODPŁYWOWE
3. PROJ. GARAŻ NA NARZĘDZIA ROLNICZE
4. ISTN. STODOŁA DREW. KR. OGNIOTRWALE
5. ISTN. OBORA DREW. KR. OGNIOTRWALE
6. ISTN. BUD. GOSP. DREW. KR. OGNIOTRWALE
7. ISTN. BUD. GOSP. DREW. KR. OGNIOTRWALE
8. ISTN. STUDNIA KOPANA Z KRĘGÓW
9. ISTN. DOM DREWNIANY KR. OGNIOTRWALE
10. ISTN. SZAMBO SZCZELNE BEZODPŁYWOWE
11. PROJ. OGRÓD KWIATOWY
- PROJ. PRZYŁĄCZE ENERGETYCZNE WG. ODDZIELNEGO OPRACOWANIA
- PROJ. PRZYŁĄCZE WODOCIĄGOWE WG. ODDZIELNEGO OPRACOWANIA
- PROJ. WJAZD I BRAMKA WEJŚCIOWA NA POSESJĘ WG. ODDZIELNEGO OPRACOWANIA.

Starostwo Powiatowe w Bielsku Podlaskim  
Dział: Geodezja i Kartografia  
Wydział: Geodezji i Kartografii  
Wzrost: 17-111 Klichy  
Data: 15 STY 2010  
NINIEJSZA MAPA MOŻE SŁUżyć DO CELÓW PROJEKTOWYCH  
Projektowane obiekty budowlane wymagające pozwolenia na budowę podlegają wytyczeniu i inwentaryzacji powykonawczej przez jednostki uprawnione do wykonywania prac geodezyjnych.  
Bielsk Podlaski  
15-01-2010  
Z up. STAROSTY  
Jan Sychowicz  
p.o. Kierownika Powiatowego Ośrodka Dokumentacji Geodezyjnej i Kartograficznej

OPRACOWAŁ:

TECHNIK BUDOWLANY  
*Antoni Kormanik*  
zam. Kłomowo 48  
Up. Dat. Nr 54/12/74/BL.226/13/1

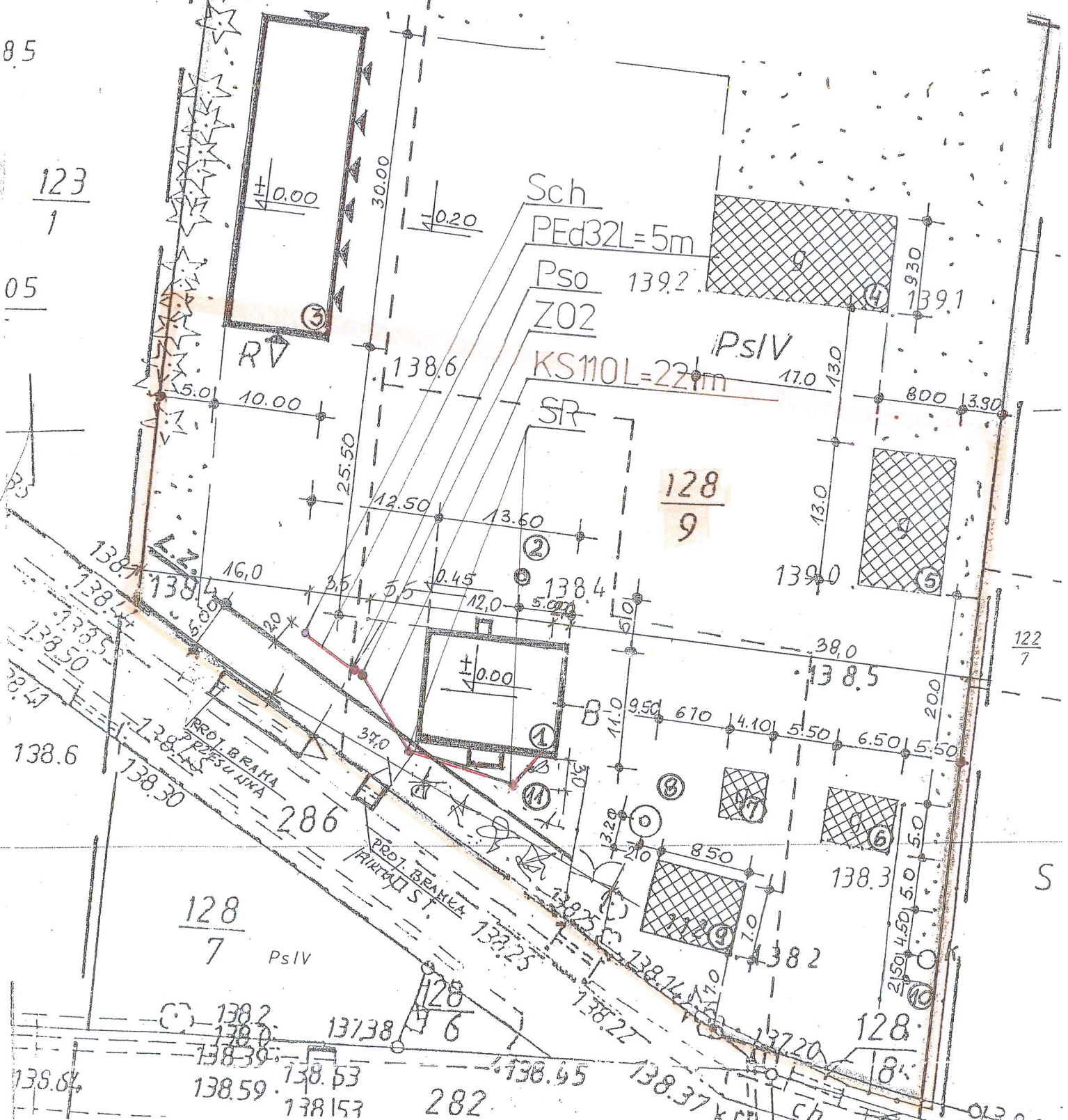
UZGODNIONO Z INWESTOREM:

*Bożena Wietoszko*  
*Włodzisław Ignacy Wietoszko*

WYSTĘPA PRZYCHODÓW I ROZCHODÓW  
OBOWIĄZUJĄCA OD 01.01.2010  
URZĄD STAROSTY W SIEMIATYCZACIE



1791  
**PROJEKT ZAGOSPODAROWANIA  
 TERENU  
 SKALA 1:500**



**LEGENDA:**

- KS 110 – kanalizacja sanitarna PVC Ø 110
- KS 160 - kanalizacja sanitarna PVC Ø 160
- Pss – pompownia ścieków surowych
- PE d 50 – przewód tłoczny PEHD Ø 50
- ZO 1 – zbiornik oczyszczalni RLM do 6
- ZO 2 - zbiornik oczyszczalni RLM do 10
- Pso – pompownia ścieków oczyszczonych
- PE d 32 – przewód tłoczny PEHD Ø 32
- Sch – studnia chłonna
- SR – studzienka rewizyjna

PRZEDMIOT RYSUNKU	PROJEKT ZAGOSPODAROWANIA DZIAŁKI NR 128/9	
TEMAT	PRZYDOMOWA OCZYSZCZALNIA ŚCIEKÓW	
INWESTOR	GMINA BRAŃSK RYNEK 8 17-120 BRAŃSK	
ADRES INWESTYCJI	WIETOSZKO WŁADYSŁAW IGNACY I BOŻENA KLICHY 106 17-120 BRAŃSK	
PROJEKTANT	Dariusz Wasilewski spec. inst. i sieci sanitarne LOM-44	Podpis:
Data 08.2011	Skala 1:500	

786



Służbowe Powiatowe w Bielsku Podlaskim  
 Powiatowy Ośrodek Dokumentacji  
 Geodezyjnej i Kartograficznej  
 Podpisano w Bielsku Podlaskim dnia 13.06.2011 r.  
 w dniu 1995.06.23  
 I zawiadzenie nr 1700/101 Nr 2563/1/95  
 WYKAZA SIĘ NA NISZKACH OŚCIEŻY  
 DO CIĄGŁYCH KONTAKTOWYCH

Bielsk Podlaski

13.06.2011

Jan S. [Signature]  
 Podpisano w Wydziale  
 Geodezji i Kartografii

Służbowe Powiatowe w Bielsku Podlaskim  
 Powiatowy Ośrodek Dokumentacji  
 Geodezyjnej i Kartograficznej

Rozprodukowane, tomowisko i mapy z napisem  
 niniejszego dokumentu wyciąg z mapy z napisem  
 mowa w art. 17 ust. 1 pkt 17 ustawy z dnia 17.04.1994 r. - Prawo  
 geodezyjne i kartograficzne (Dz. U. Nr 54, poz. 163  
 z późniejszymi zmianami)

Bielsk Podlaski

13.06.2011

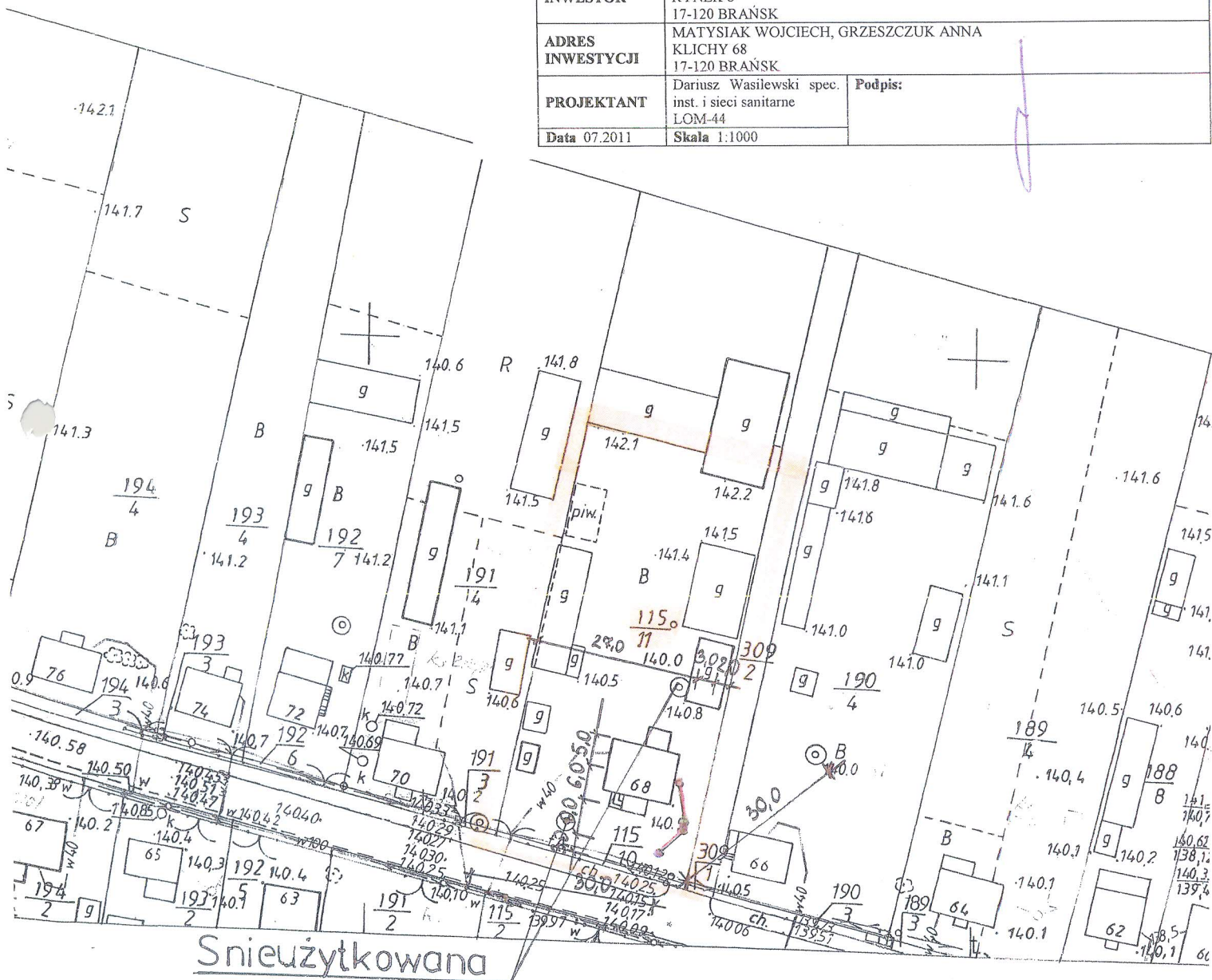
Jan S. [Signature]  
 Podpisano w Wydziale  
 Geodezji i Kartografii

**PROJEKT ZAGOSPODAROWANIA  
 TERENU  
 SKALA 1:1000**

**LEGENDA:**

- KS 110 – kanalizacja sanitarna PVC Ø 110
- KS 160 - kanalizacja sanitarna PVC Ø 160
- Pss – pompownia ścieków surowych
- PE d 50 – przewód tłoczny PEHD Ø 50
- ZO 1 – zbiornik oczyszczalni RLM do 6
- ZO 2 - zbiornik oczyszczalni RLM do 10
- Pso – pompownia ścieków oczyszczonych
- PE d 32 – przewód tłoczny PEHD Ø 32
- Sch – studnia chłonna
- SR – studzienka rewizyjna

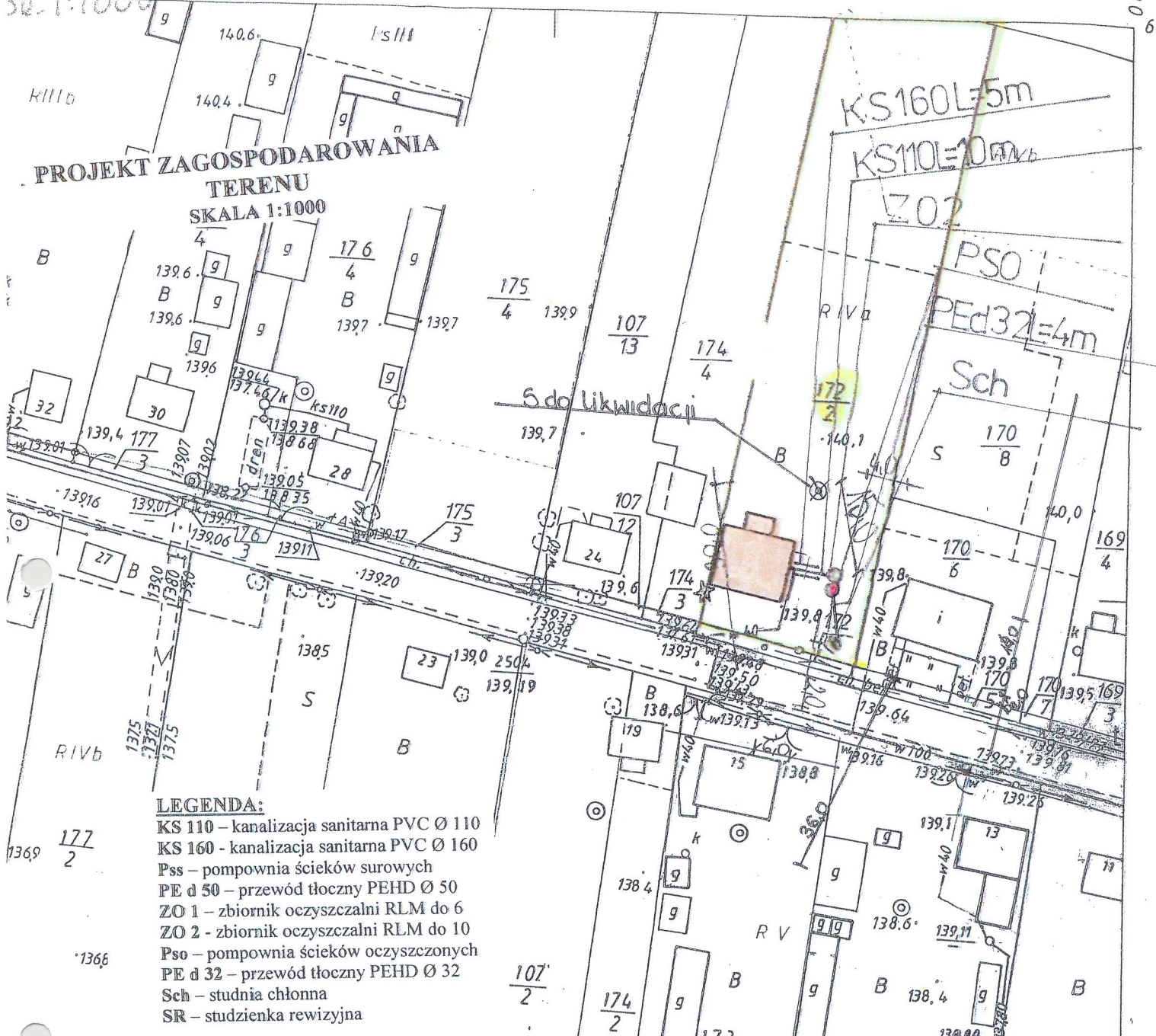
PRZEDMIOT RYSUNKU	PROJEKT ZAGOSPODAROWANIA DZIAŁKI NR 115/11	
TEMAT	PRZYDOMOWA OCZYSZCZALNIA ŚCIEKÓW	
INWESTOR	GMINA BRAŃSK RYNEK 8 17-120 BRAŃSK	
ADRES INWESTYCJI	MATYSIAK WOJCIECH, GRZESZCZUK ANNA KLICHY 68 17-120 BRAŃSK	
PROJEKTANT	Dariusz Wasilewski spec. inst. i sieci sanitarne LOM-44	Podpis:
Data 07.2011	Skala 1:1000	





36.1.1009

**PROJEKT ZAGOSPODAROWANIA TERENU**  
SKALA 1:1000



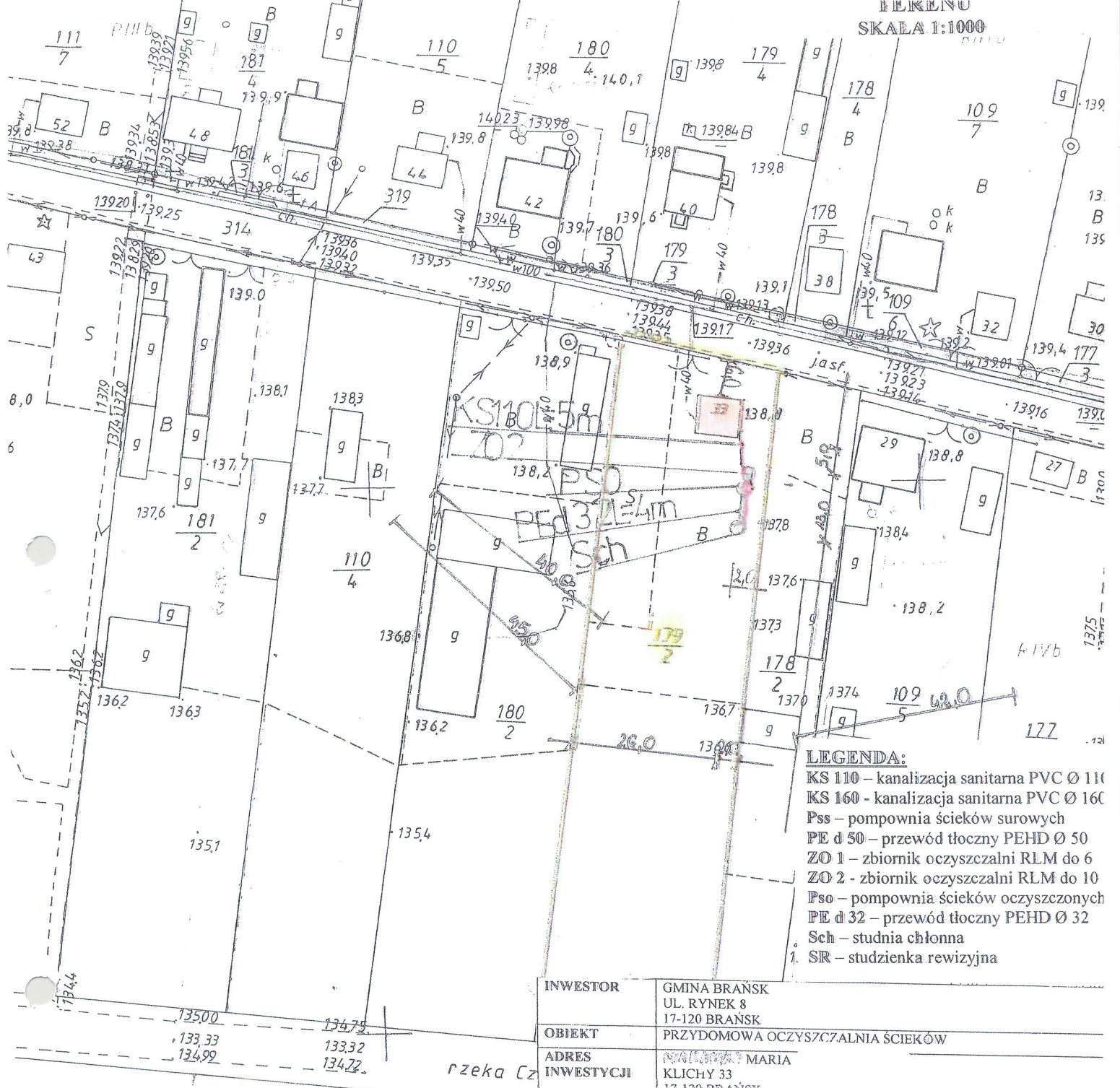
- LEGENDA:**  
 KS 110 - kanalizacja sanitarna PVC Ø 110  
 KS 160 - kanalizacja sanitarna PVC Ø 160  
 Pss - pompownia ścieków surowych  
 PE d 50 - przewód tłoczny PEHD Ø 50  
 ZO 1 - zbiornik oczyszczalni RLM do 6  
 ZO 2 - zbiornik oczyszczalni RLM do 10  
 Pso - pompownia ścieków oczyszczonych  
 PE d 32 - przewód tłoczny PEHD Ø 32  
 Sch - studnia chłonna  
 SR - studzienka rewizyjna

INWESTOR	GMINA BRAŃSK UL. RYNEK 8 17-120 BRAŃSK	
OBIEKT	PRZYDOMOWA OCZYSZCZALNIA ŚCIEKÓW	
ADRES INWESTYCJI	JACHMOWICZ WALDEMAR KLICHY 18 17-120 BRAŃSK	
PRZEDMIOT RYSUNKU	PROJEKT ZAGOSPODAROWANIA DZIAŁKI NR 172/2	SKALA: 1:1000
<b>PROJEKTANT</b>		
Imię i nazwisko	Dariusz Wasilewski	Podpis:
Nr. uprawnień	LOM-44	
Data	08.2011	

Starostwo Powiatowe w Bielsku Podlaskim  
 Powiatowy Ośrodek Dokumentacji  
 Geodezyjnej i Kartograficznej  
 Poświadczam zgodność niniejszej mapy z oryginałem  
 przyjętym do państwowego zasobu geodezyjnego i kartograficznego  
 w dniu 1995.06.23  
 i zaewidencjonowanym pod Nr. 2563.1/95  
 NINIEJSZA MAPA NIE MOŻE SŁUżyć  
 DO CEŁÓW PROJEKTYWISTY  
 Z up. STAROSTY  
 Bielsk Podlaski  
 16. 06. 2011

Starostwo Powiatowe w Bielsku Podlaskim  
 Powiatowy Ośrodek Dokumentacji  
 Geodezyjnej i Kartograficznej  
 Reprodukowanie, rozpowszechnianie, rozprowadzanie  
 niniejszego dokumentu wymaga zezwolenia, o którym  
 mowa w art. 18 ust. z dnia 17 maja 1989 r. - Prawo  
 geodezyjne i kartograficzne (Dz. U. Nr 38, poz. 163  
 z późniejszymi zmianami)  
 Bielsk Podlaski  
 16. 06. 2011  
 Z up. STAROSTY  
 imię i nazwisko, podpis, stanowisko  
 służbowe osoby upoważnionej  
 Jan Zachowicz  
 Podinspektor w Wydziale  
 Geodezji, Katastru i Nieruchomości





- LEGENDA:**
- KS 110 – kanalizacja sanitarna PVC Ø 110
  - KS 160 - kanalizacja sanitarna PVC Ø 160
  - Pss – pompownia ścieków surowych
  - PE d 50 – przewód tłoczny PEHD Ø 50
  - ZO 1 – zbiornik oczyszczalni RLM do 6
  - ZO 2 - zbiornik oczyszczalni RLM do 10
  - Pso – pompownia ścieków oczyszczonych
  - PE d 32 – przewód tłoczny PEHD Ø 32
  - Sch – studnia chłonna
  - SR – studzienka rewizyjna

INWESTOR	GMINA BRĄNSK UL. RYNEK 8 17-120 BRĄNSK	
OBIEKT	PRZYDOMOWA OCZYSZCZALNIA ŚCIEKÓW	
ADRES INWESTYCJI	MARIJA KLICHY 33 17-120 BRĄNSK	
PRZEDMIOT RYSUNKU	PROJEKT ZAGOSPODAROWANIA DZIAŁKI NR 179/2	SKA 1:10
<b>PROJEKTANT</b>		
Imię i nazwisko	Dariusz Wasilewski	Podpis:
Nr. uprawnień	LOM-44	
Data	08.2011	

Starostwo Powiatowe w Bielsku Podlaskim  
Powiatowy Ośrodek Dokumentacji  
Geodezyjnej i Kartograficznej

Poświadczam się zgodność niniejszej mapy z oryginałem  
przyjętym dopaństwowego zasobu geodezyjnego i kartograficznego  
w dniu 1995.06.23

I zaewidencjonowanym pod Nr 2.563.1/95

NINIEJSZA MAPA NIE MOŻE SŁUŻYĆ  
DO CEŁÓW PROJEKTOWYCH

Bielsk Podlaski Z up. STAROSTY  
15. 06. 2011  
Jan Szachowicz  
Podinspektor w Wydziale  
Geodezji, Katastru i Nieruchomości

Starostwo Powiatowe w Bielsku Podlaskim  
Powiatowy Ośrodek Dokumentacji  
Geodezyjnej i Kartograficznej

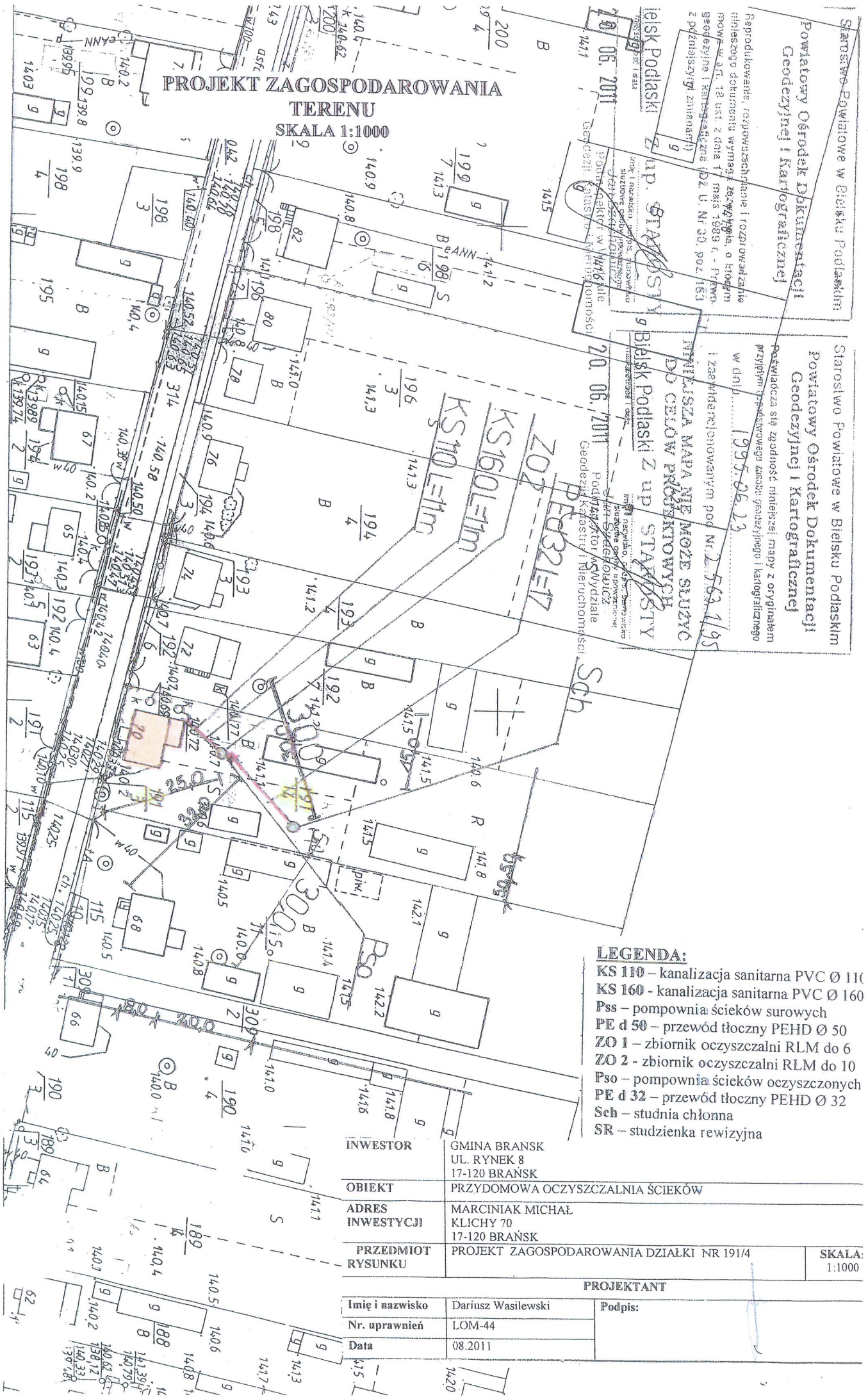
Reprodukowanie, rozpowszechnianie i rozprowadzanie  
niniejszego dokumentu wymaga zezwolenia, o którym  
mowa w art. 18 ust. 2 dnia 17 maja 1989 r. - Prawo  
geodezyjne i kartograficzne (Dz. U. Nr 30, poz. 163  
z późniejszymi zmianami)

Bielsk Podlaski  
15. 06. 2011  
Z up. STAROSTY  
Jan Szachowicz  
Podinspektor w Wydziale  
Geodezji, Katastru i Nieruchomości



991

# MAPA ZASADNICZA



## PROJEKT ZAGOSPODAROWANIA TERENU SKALA 1:1000

Starostwo Powiatowe w Bielsku Podlaskim  
Powiatowy Ośrodek Dokumentacji Geodezyjnej i Kartograficznej  
Raportowane, rozpoznanie i rozpracowanie niniejszego dokumentu wymaga zgody wójtów, burmistrzów, rad gmin, powiatów, województwa i Ministerstwa Geodezji i Kartografii (Dz. U. Nr 30, poz. 163 z późniejszymi zmianami)

Bielsk Podlaski  
20.06.2011  
Geodezja i Kartografia

Starostwo Powiatowe w Bielsku Podlaskim  
Powiatowy Ośrodek Dokumentacji Geodezyjnej i Kartograficznej  
Prawidła się zgodność niniejszej mapy z oryginałem przyjętym przez Powiatowy Zarząd Geodezji i Kartograficznego w dniu 1995-06-13  
I zaświadczam o tym pod Nr. 2.563.195

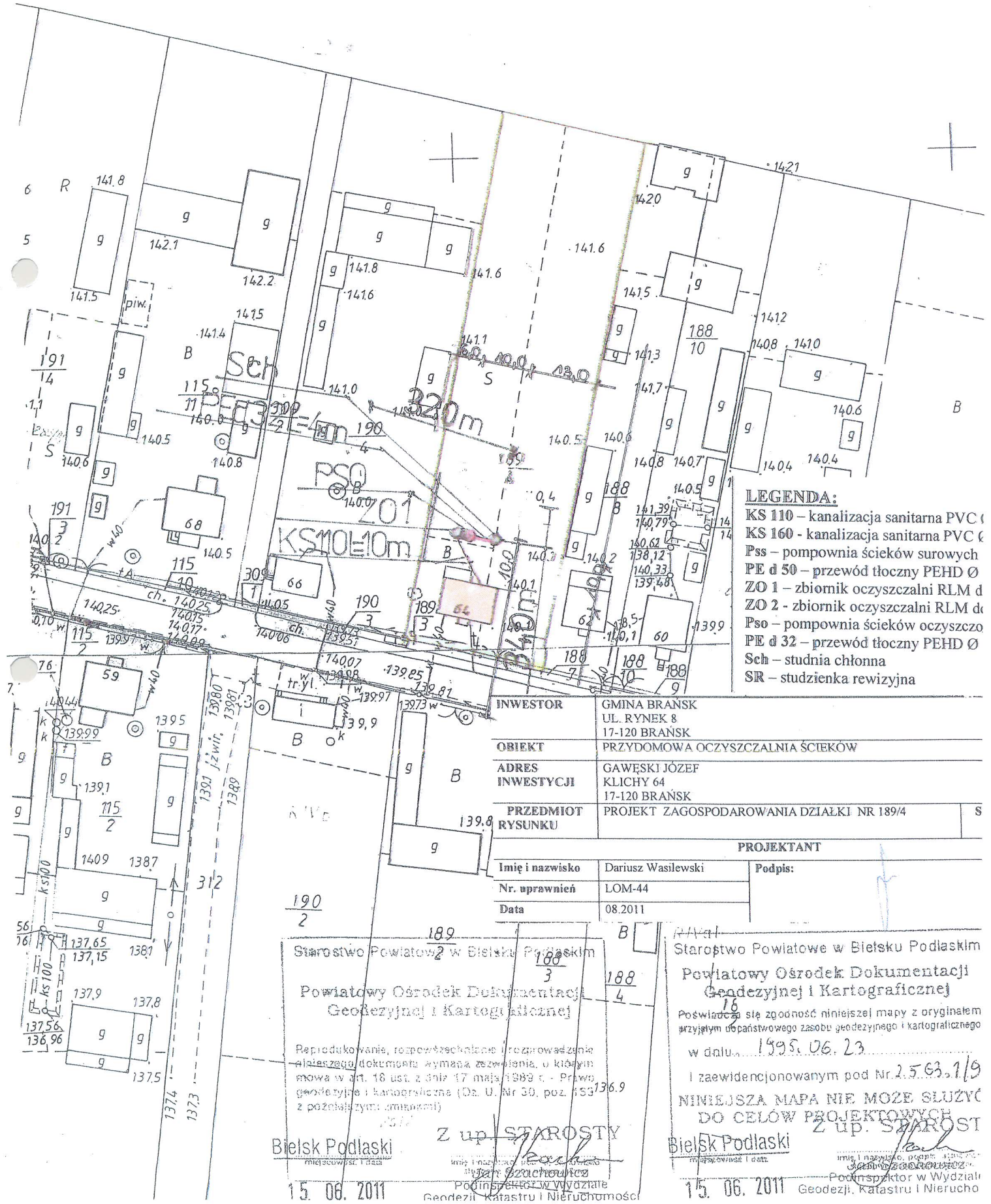
MINIJSZA MAPA NIE MOŻE SŁUŻYĆ DO CELOW PROJEKTOWYCH  
Bielsk Podlaski z up. STAWOSTY  
20.06.2011  
Geodezja i Kartografia

- LEGENDA:**
- KS 110 – kanalizacja sanitarna PVC Ø 110
  - KS 160 – kanalizacja sanitarna PVC Ø 160
  - Pss – pompownia ścieków surowych
  - PE d 50 – przewód tłoczny PEHD Ø 50
  - ZO 1 – zbiornik oczyszczalni RLM do 6
  - ZO 2 – zbiornik oczyszczalni RLM do 10
  - Pso – pompownia ścieków oczyszczonych
  - PE d 32 – przewód tłoczny PEHD Ø 32
  - Sch – studnia chłonna
  - SR – studzienka rewizyjna

INWESTOR	GMINA BRANSK UL. RYNEK 8 17-120 BRANSK	
OBIEKT	PRZYDOMOWA OCZYSZCZALNIA ŚCIEKÓW	
ADRES INWESTYCJI	MARCINIAK MICHAŁ KLICHY 70 17-120 BRANSK	
PRZEDMIOT RYSUNKU	PROJEKT ZAGOSPODAROWANIA DZIAŁKI NR 191/4	
<b>PROJEKTANT</b>		
Imię i nazwisko	Dariusz Wasilewski	Podpis:
Nr. uprawnień	LOM-44	
Data	08.2011	

SKALA:  
1:1000





- LEGENDA:**
- KS 110 – kanalizacja sanitarna PVC Ø
  - KS 160 - kanalizacja sanitarna PVC Ø
  - Pss – pompownia ścieków surowych
  - PE d 50 – przewód tłoczny PEHD Ø
  - ZO 1 – zbiornik oczyszczalni RLM d
  - ZO 2 - zbiornik oczyszczalni RLM d
  - Pso – pompownia ścieków oczyszczonych
  - PE d 32 – przewód tłoczny PEHD Ø
  - Sch – studnia chłonna
  - SR – studzienka rewizyjna

<b>INWESTOR</b>	GMINA BRANSK UL. RYNEK 8 17-120 BRANSK	
<b>OBIEKT</b>	PRZYDOMOWA OCZYSZCZALNIA ŚCIEKÓW	
<b>ADRES INWESTYCJI</b>	GAWĘSKI JÓZEF KLICHY 64 17-120 BRANSK	
<b>PRZEDMIOT RYSUNKU</b>	PROJEKT ZAGOSPODAROWANIA DZIAŁKI NR 189/4	
<b>PROJEKTANT</b>		
<b>Imię i nazwisko</b>	Dariusz Wasilewski	<b>Podpis:</b>
<b>Nr. uprawnień</b>	LOM-44	
<b>Data</b>	08.2011	

Starostwo Powiatowe w Bielsku Podlaskim  
Powiatowy Ośrodek Dokumentacji Geodezyjnej i Kartograficznej

Reprodukcja, rozpowszechnianie i przeprowadzenie niniejszego dokumentu wymaga zezwolenia, o którym mowa w art. 16 ust. 2 dnia 17 maja 1989 r. - Prawo geodezyjne i kartograficzne (Dz. U. Nr 30, poz. 153 z późn. zmianami)

**Z up. STAROSTY**  
Bielsk Podlaski  
15. 06. 2011

Starostwo Powiatowe w Bielsku Podlaskim  
Powiatowy Ośrodek Dokumentacji Geodezyjnej i Kartograficznej

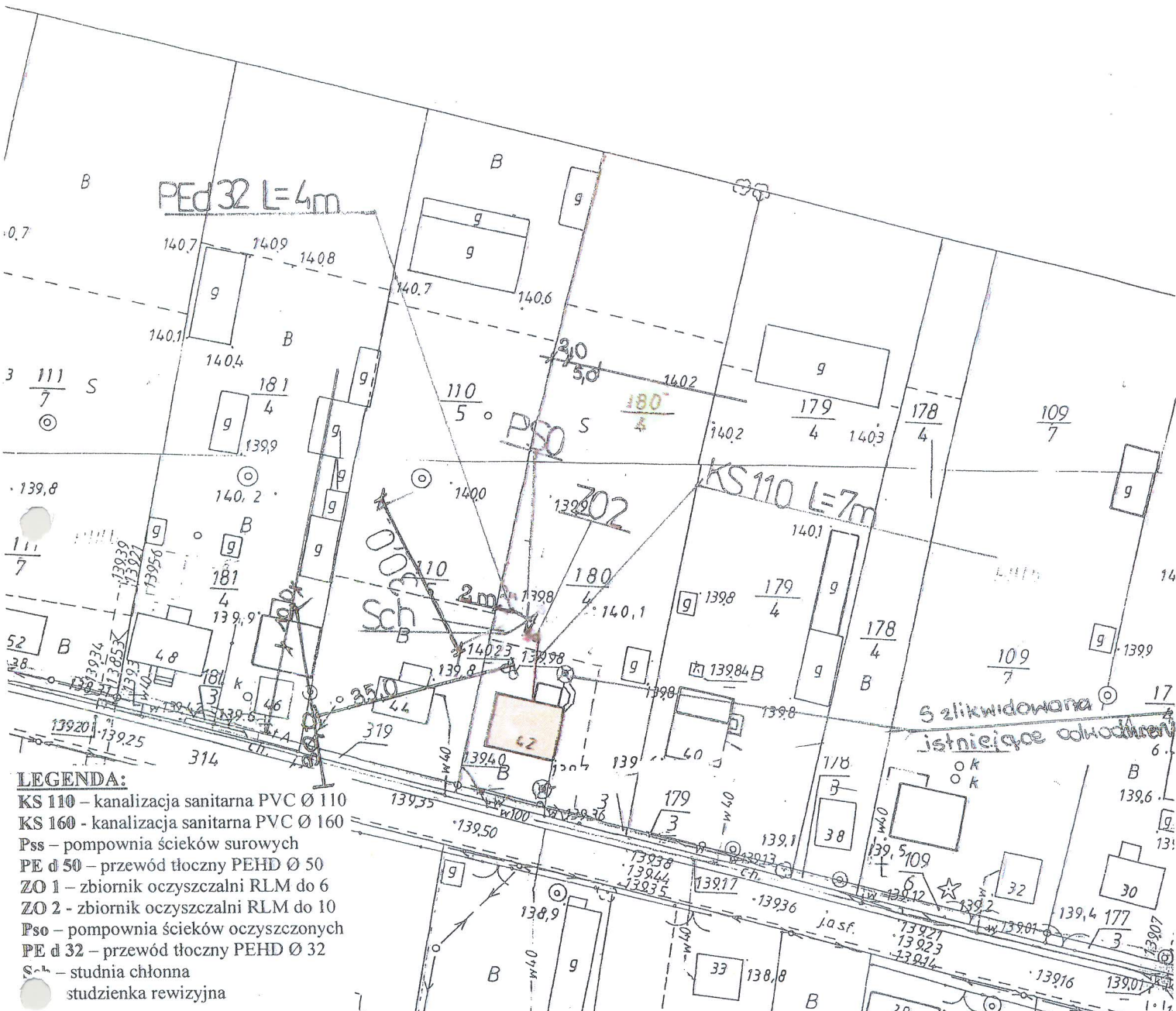
Poswiadcza się zgodność niniejszej mapy z oryginałem przyjętym do państwowego zasobu geodezyjnego i kartograficznego w dniu 15.06.2011

I zaświadczonemu pod Nr. 2563.1/9  
**NINIEJSZA MAPA NIE MOŻE SŁUŻYĆ DO CELÓW PROJEKTOWYCH**  
**Z up. STAROSTY**  
Bielsk Podlaski  
15. 06. 2011









**LEGENDA:**

- KS 110 – kanalizacja sanitarna PVC Ø 110
- KS 160 - kanalizacja sanitarna PVC Ø 160
- Pss – pompownia ścieków surowych
- PE d 50 – przewód tłoczny PEHD Ø 50
- ZO 1 – zbiornik oczyszczalni RLM do 6
- ZO 2 - zbiornik oczyszczalni RLM do 10
- Pso – pompownia ścieków oczyszczonych
- PE d 32 – przewód tłoczny PEHD Ø 32
- Sch – studnia chłonna
- – studzienka rewizyjna

<b>PROJEKTANT</b>		
Imię i nazwisko	Dariusz Wasilewski	Podpis:
Nr. uprawnień	LOM-44	
Data	08.2011	
INWESTOR	GMINA BRĄNSK UL. RYNEK 8 17-120 BRĄNSK	
OBIEKT	PRZYDOMOWA OCZYSZCZALNIA ŚCIEKÓW	
ADRES INWESTYCJI	BARTOSIAK MAREK KLICHY 42 17-120 BRĄNSK	
PRZEDMIOT RYSUNKU	PROJEKT ZAGOSPODAROWANIA DZIAŁKI NR 180/4	

Starostwo Powiatowe w Bielsku Podlaskim  
Powiatowy Ośrodek Dokumentacji  
Geodezyjnej i Kartograficznej

Pełniąc za się zgodność niniejszej mapy z oryginałem  
przyjętym do państwowego zasobu geodezyjnego i kartograficznego  
w dniu 1995.06.23

I zaewidencjonowanymi pod Nr. 2.563.1/95

**NINIEJSZA MAPA NIE MOŻE SŁUŻYĆ  
DO CEŁÓW PROJEKTOWYCH**

Bielsk Podlaski  
10.06.2011

Starostwo Powiatowe w Bielsku Podlaskim  
Powiatowy Ośrodek Dokumentacji  
Geodezyjnej i Kartograficznej

Reprodukowanie, rozpowszechnianie i rozprowadzanie  
niniejszego dokumentu wymaga zezwolenia, o którym  
mowa w art. 18 ust. 1 z dnia 17 maja 1988 r. - Prawo  
geodezyjne i kartograficzne (Dz. U. Nr 30, poz. 163  
z późniejszymi zmianami)

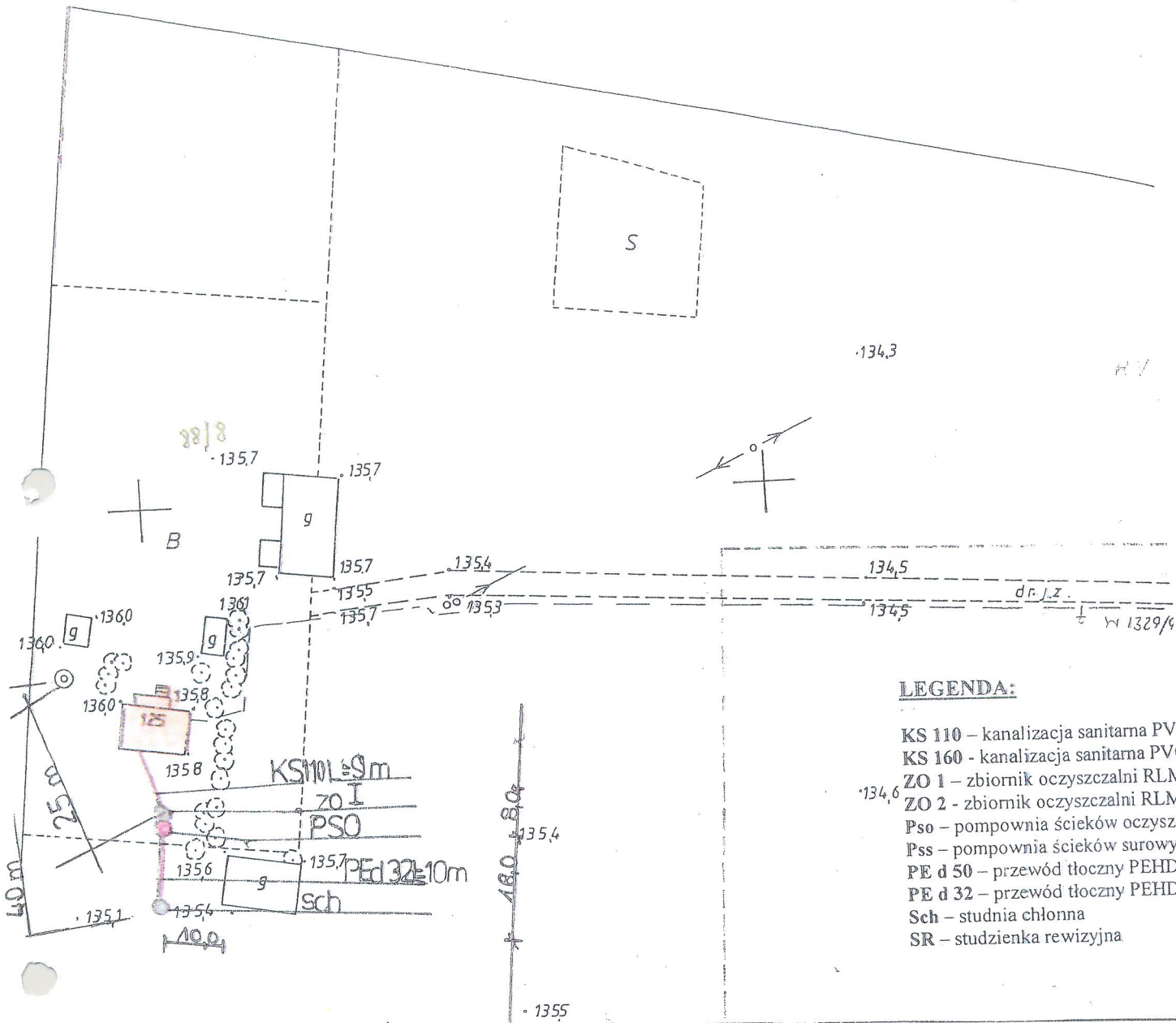
Bielsk Podlaski  
10.06.2011

Z up. STAROSTY

Podinspektor w Wydziale  
Geodezji, Katastru i Nieruchomości



24.1.1000



**LEGENDA:**

- KS 110 – kanalizacja sanitarna PVC Ø 110
- KS 160 - kanalizacja sanitarna PVC Ø 160
- ZO 1 – zbiornik oczyszczalni RLM do 6
- ZO 2 - zbiornik oczyszczalni RLM do 10
- Pso – pompownia ścieków oczyszczonych
- Pss – pompownia ścieków surowych
- PE d 50 – przewód tłoczny PEHD Ø 50
- PE d 32 – przewód tłoczny PEHD Ø 32
- Sch – studnia chłonna
- SR – studzienka rewizyjna

INWESTOR	GMINA BRĄNSK UL. RYNEK 8 17-120 BRĄNSK	
OBIEKT	PRZYDOMOWA OCZYSZCZALNIA ŚCIEKÓW	
ADRES INWESTYCJI	ŻUKOWSKI EUGENIUSZ I KRYSZYŃNA KLICHY 125 17-120 BRĄNSK	
PRZEDMIOT RYSUNKU	PROJEKT ZAGOSPODAROWANIA DZIAŁKI NR 88/8	SI
<b>PROJEKTANT</b>		
Imię i nazwisko	Dariusz Wasilewski	Podpis:
Nr. uprawnień	LOM-44	
Data	08.2011	

Starostwo Powiatowe w Bielsku Podlaskim  
Powiatowy Ośrodek Dokumentacji  
Geodezyjnej i Kartograficznej

Wydanie, rozpowszechnianie i rozporządzanie  
tym dokumentem wymaga zezwolenia, o którym  
mowa w art. 18 ust. 2 z dnia 17 maja 1983 r. Prawo  
geodezyjne i kartograficzne (Dz. U. Nr 30, poz. 163  
z późn. zmianami)

Bielski  
Z up. STAROSTY

Starostwo Powiatowe w Bielsku Podlaskim  
Powiatowy Ośrodek Dokumentacji  
Geodezyjnej i Kartograficznej

Poświadczam się zgodność niniejszej mapy z oryginałem  
przyjętym do państwowego zasobu geodezyjnego i kartograficznego  
w dniu 1997.07.07

I zaświadczam, że niniejsza mapa jest zgodna z  
NINIEJSZA MAPA NIE MOŻE SŁUŻYĆ  
DO CEŁÓW PROJEKTOWYCH

Bielski Podlask  
Z up. STAROSTY

Z up. STAROSTY  
imię i nazwisko, podpis, stanowisko  
służbowe osoby upoważnionej



Sk. 1:1000

21/2

TERENU  
SKALA 1:1000

13/3

Starostwo Powiatowe w Bielsku Podlaskim  
 Powiatowy Ośrodek Dokumentacji  
 Geodezyjnej i Kartograficznej

Reprodukowanie, rozpowszechnianie i rozprowadzanie  
 niniejszego dokumentu wymaga zezwolenia, o którym  
 mowa w art. 18 ust. 2 dnia 17 maja 1989 r. - Prawo  
 geodezyjne i kartograficzne (Dz. U. Nr 30, poz. 163  
 z późniejszymi zmianami)

Bielsk Podlask Z up. STAROSTY

miejscowość i data: 17.06.2011  
 imię i nazwisko, podpis, stanowisko:  
 sztabowe osoby powołane do  
 służby: Jan Szachowicz  
 Podinspektor w Wydziale  
 Geodezji, Katastru i Nieruchomości

Starostwo Powiatowe w Bielsku Podlaskim  
 Powiatowy Ośrodek Dokumentacji  
 Geodezyjnej i Kartograficznej

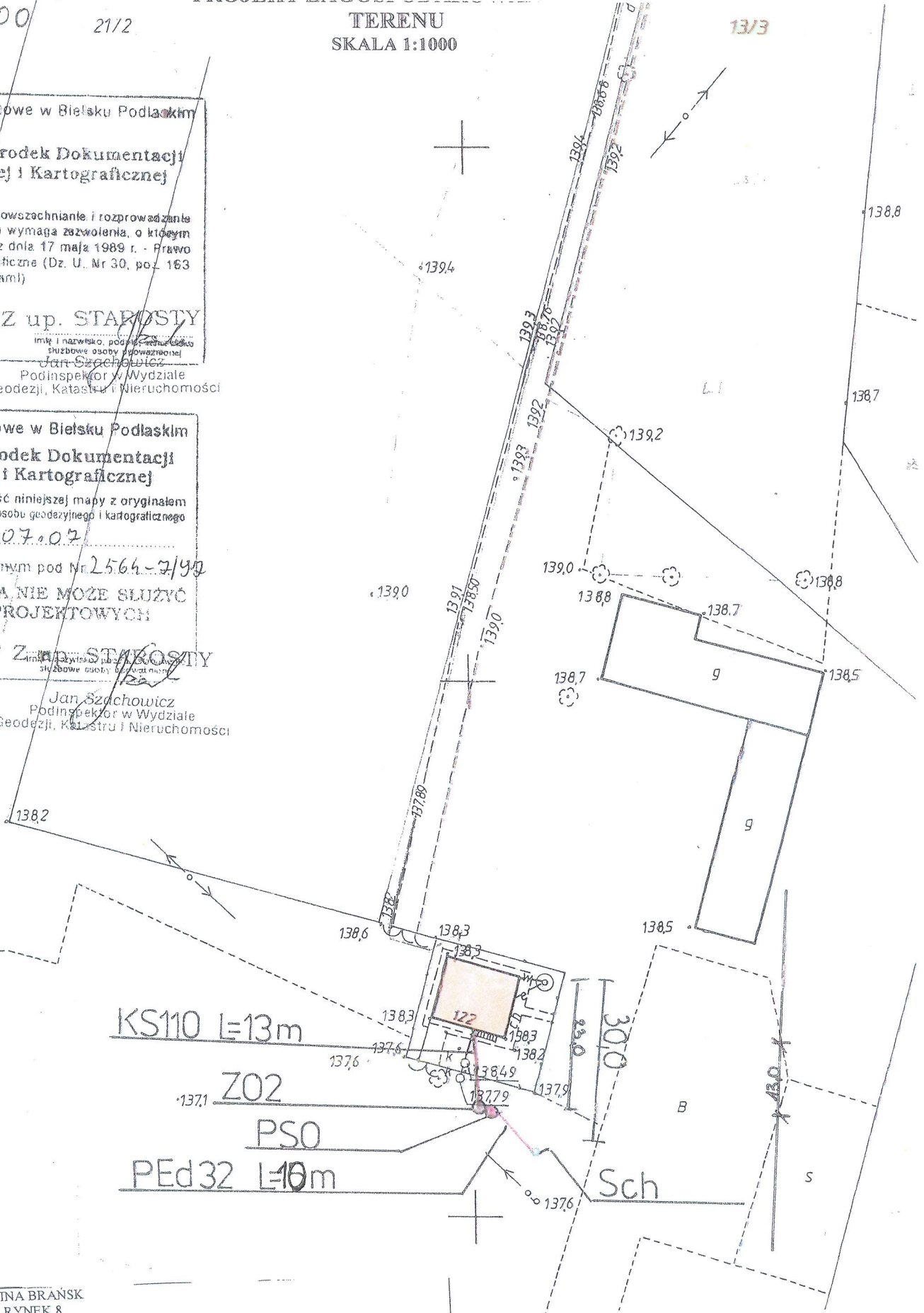
Poświadczam zgodność niniejszej mapy z oryginałem  
 przyjętym do państwowego zasobu geodezyjnego i kartograficznego

akt nr 1997-07-07  
 referencjonowanym pod nr 2564-7/90

NINIEJSZA MAPA NIE MOŻE SŁUżyć  
 DO CEŁÓW PROJEKTOWYCH

Bielsk Podlask Z up. STAROSTY

miejscowość i data: 17.06.2011  
 imię i nazwisko, podpis, stanowisko:  
 sztabowe osoby powołane do  
 służby: Jan Szachowicz  
 Podinspektor w Wydziale  
 Geodezji, Katastru i Nieruchomości



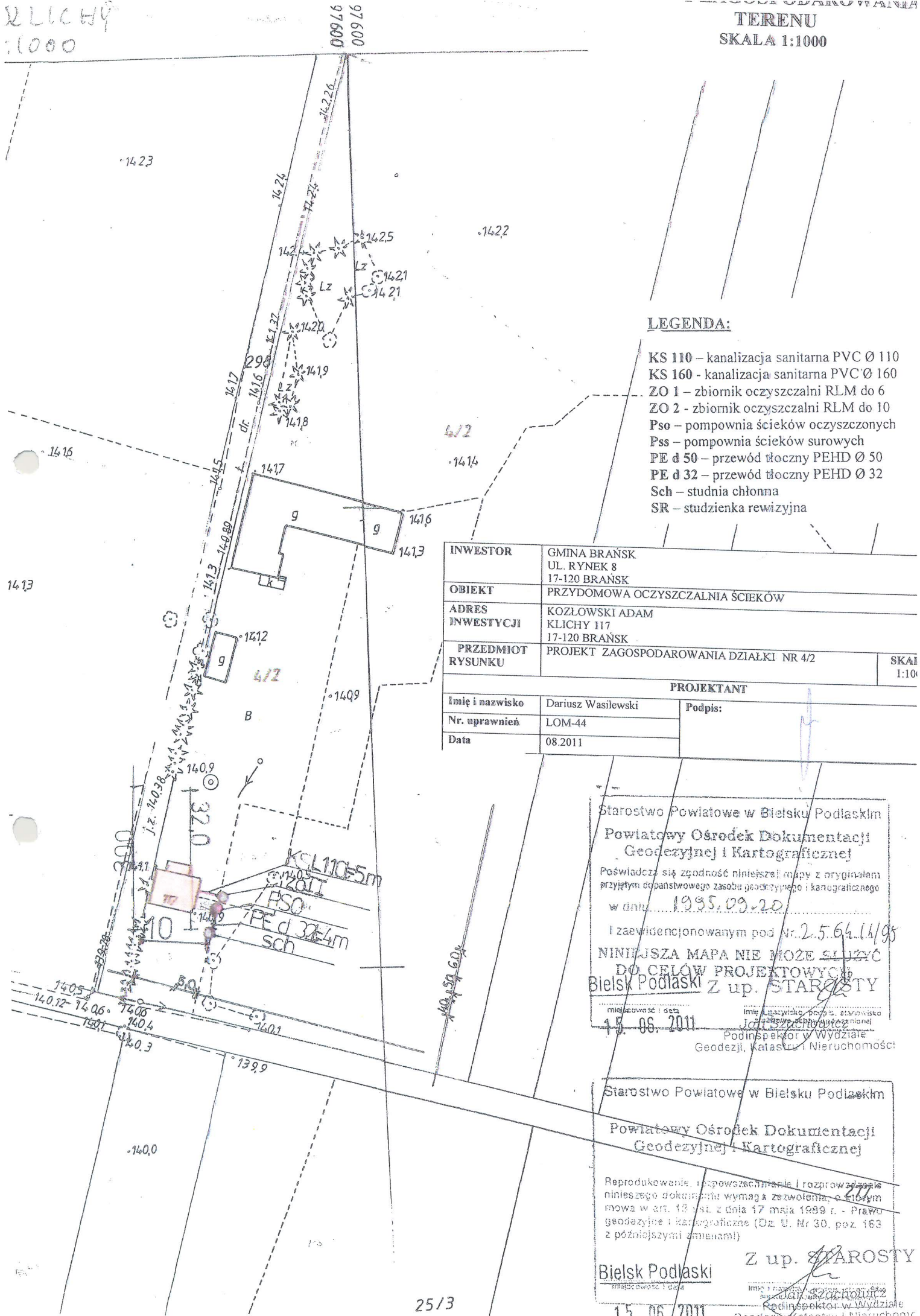
INWESTOR	GMINA BRAŃSK UL. RYNEK 8 17-120 BRAŃSK	
OBIEKT	PRZYDOMOWA OCZYSZCZALNIA ŚCIEKÓW	
ADRES INWESTYCJI	PUCHALSKI JANUSZ STANISŁAW, PUCHALSKI ZBIGNIEW KLICHY 122 17-120 BRAŃSK	
PRZEDMIOT RYSUNKU	PROJEKT ZAGOSPODAROWANIA DZIAŁKI NR 13/3	SKALA: 1:1000
<b>PROJEKTANT</b>		
Imię i nazwisko	Dariusz Wasilewski	Podpis:
Nr. uprawnień	LOM-44	
Data	08.2011	

- LEGENDA:**
- KS 110 – kanalizacja sanitarna PVC Ø 110
  - KS 160 - kanalizacja sanitarna PVC Ø 160
  - Pss – pompownia ścieków surowych
  - PE d 50 – przewód tłoczny PEHD Ø 50
  - ZO 1 – zbiornik oczyszczalni RLM do 6
  - ZO 2 - zbiornik oczyszczalni RLM do 10
  - Pso – pompownia ścieków oczyszczonych
  - PE d 32 – przewód tłoczny PEHD Ø 32
  - Sch – studnia chłonna
  - SR – studzienka rewizyjna



KLICHY  
1:1000

TERENU  
SKALA 1:1000



**LEGENDA:**

- KS 110 – kanalizacja sanitarna PVC Ø 110
- KS 160 - kanalizacja sanitarna PVC Ø 160
- ZO 1 – zbiornik oczyszczalni RLM do 6
- ZO 2 - zbiornik oczyszczalni RLM do 10
- Pso – pompownia ścieków oczyszczonych
- Pss – pompownia ścieków surowych
- PE d 50 – przewód tłoczny PEHD Ø 50
- PE d 32 – przewód tłoczny PEHD Ø 32
- Sch – studnia chłonna
- SR – studzienka rewizyjna

INWESTOR	GMINA BRAŃSK UL. RYNEK 8 17-120 BRAŃSK	
OBIEKT	PRZYDOMOWA OCZYSZCZALNIA ŚCIEKÓW	
ADRES INWESTYCJI	KOZŁOWSKI ADAM KLICHY 117 17-120 BRAŃSK	
PRZEDMIOT RYSUNKU	PROJEKT ZAGOSPODAROWANIA DZIAŁKI NR 4/2	SKALA 1:100
<b>PROJEKTANT</b>		
Imię i nazwisko	Dariusz Wasilewski	Podpis:
Nr. uprawnień	LOM-44	
Data	08.2011	

Starostwo Powiatowe w Bielsku Podlaskim  
Powiatowy Ośrodek Dokumentacji  
Geodezyjnej i Kartograficznej

Poświadczam zgodność niniejszej mapy z oryginałem  
przyjętym do państwowego zasobu geodezyjnego i kartograficznego  
w dniu 19.09.2011

I zaświadczonemu pod Nr. 2.5.64.14/95  
NINIEJSZA MAPA NIE MOŻE SŁUżyć  
DO CEŁÓW PROJEKTOWYCH  
Bielsk Podlaski Z up. STAROSTY

międzywiosna i data 15.06.2011 Imię i nazwisko, stopień, stanowisko  
Jan Szachnowicz Podinspektor w Wydziale  
Geodezji, Katastru i Nieruchomości

Starostwo Powiatowe w Bielsku Podlaskim  
Powiatowy Ośrodek Dokumentacji  
Geodezyjnej i Kartograficznej

Reprodukowanie, rozpowszechnianie i rozprowadzanie  
niniejszego dokumentu wymaga zezwolenia, o którym  
mowa w art. 13 ust. 1 dnia 17 maja 1989 r. - Prawo  
geodezyjne i kartograficzne (Dz. U. Nr 30, poz. 163  
z późniejszymi zmianami)

Bielsk Podlaski Z up. STAROSTY

międzywiosna i data 15.06.2011 Imię i nazwisko, stopień, stanowisko  
Jan Szachnowicz Podinspektor w Wydziale  
Geodezji, Katastru i Nieruchomości



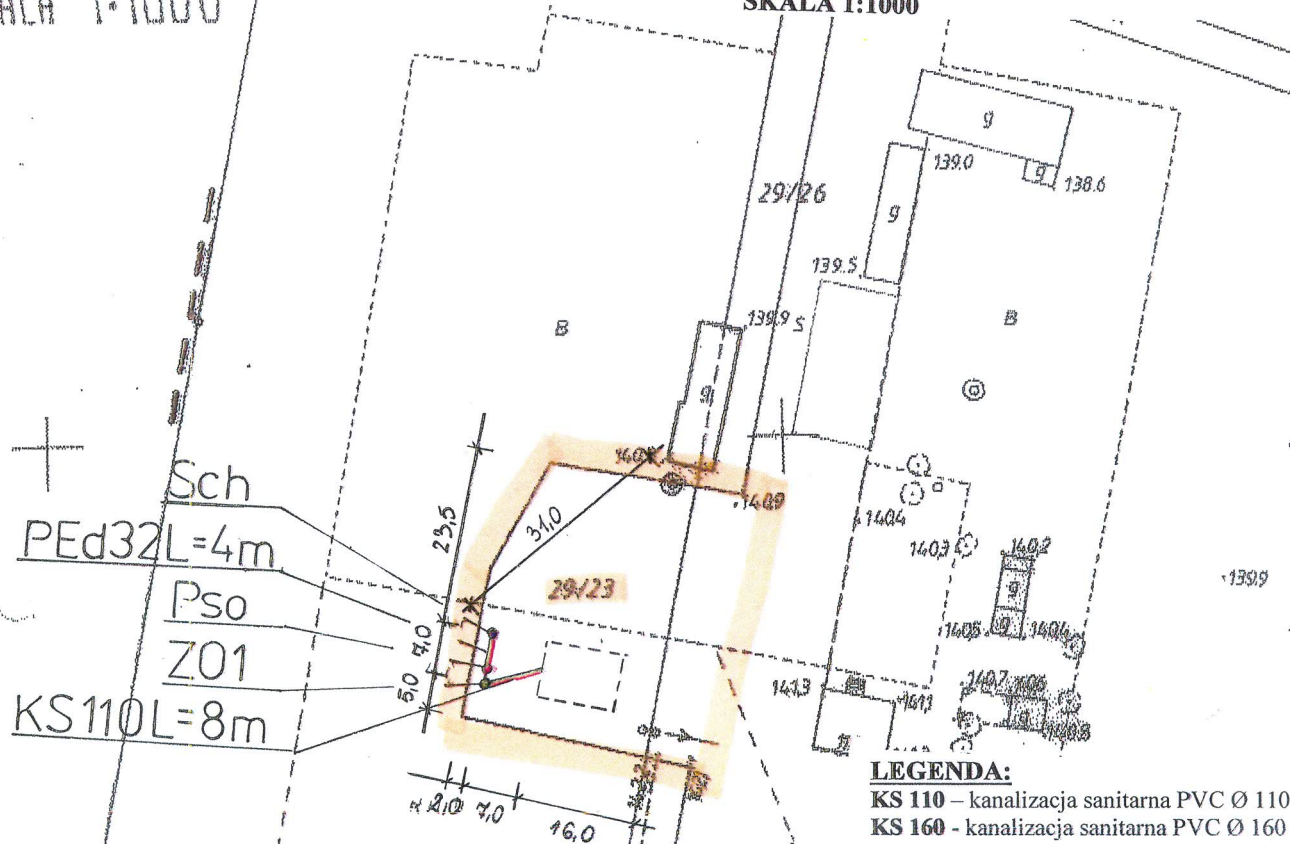




DOBRE KLICHY

SKALA 1:1000

PROJEKT ZAGOSPODAROWANIA  
TERENU  
SKALA 1:1000

**LEGENDA:**

KS 110 – kanalizacja sanitarna PVC Ø 110

KS 160 – kanalizacja sanitarna PVC Ø 160

Pss – pompownia ścieków surowych

PE d 50 – przewód tłoczny PEHD Ø 50

ZO 1 – zbiornik oczyszczalni RLM do 6

ZO 2 – zbiornik oczyszczalni RLM do 10

Pso – pompownia ścieków oczyszczonych

PE d 32 – przewód tłoczny PEHD Ø 32

Sch – studnia chłonna

SR – studzienka rewizyjna

Starostwo Powiatowe z Bielska Podlaskim

Powiatowy Ośrodek  
Geodezyjny i Kartograficzny

Reprodukowanie, rozpowszechnianie i wykorzystanie  
niniejszego dokumentu wymaga pozwolenia, o którym  
mowa w art. 16 ust. 2 dnia 17 maja 1989 r. Prawa  
geodezyjne i kartograficzne (Dz. U. Nr 39, poz. 163  
z późniejszymi zmianami)

1413 up. STAROSTA

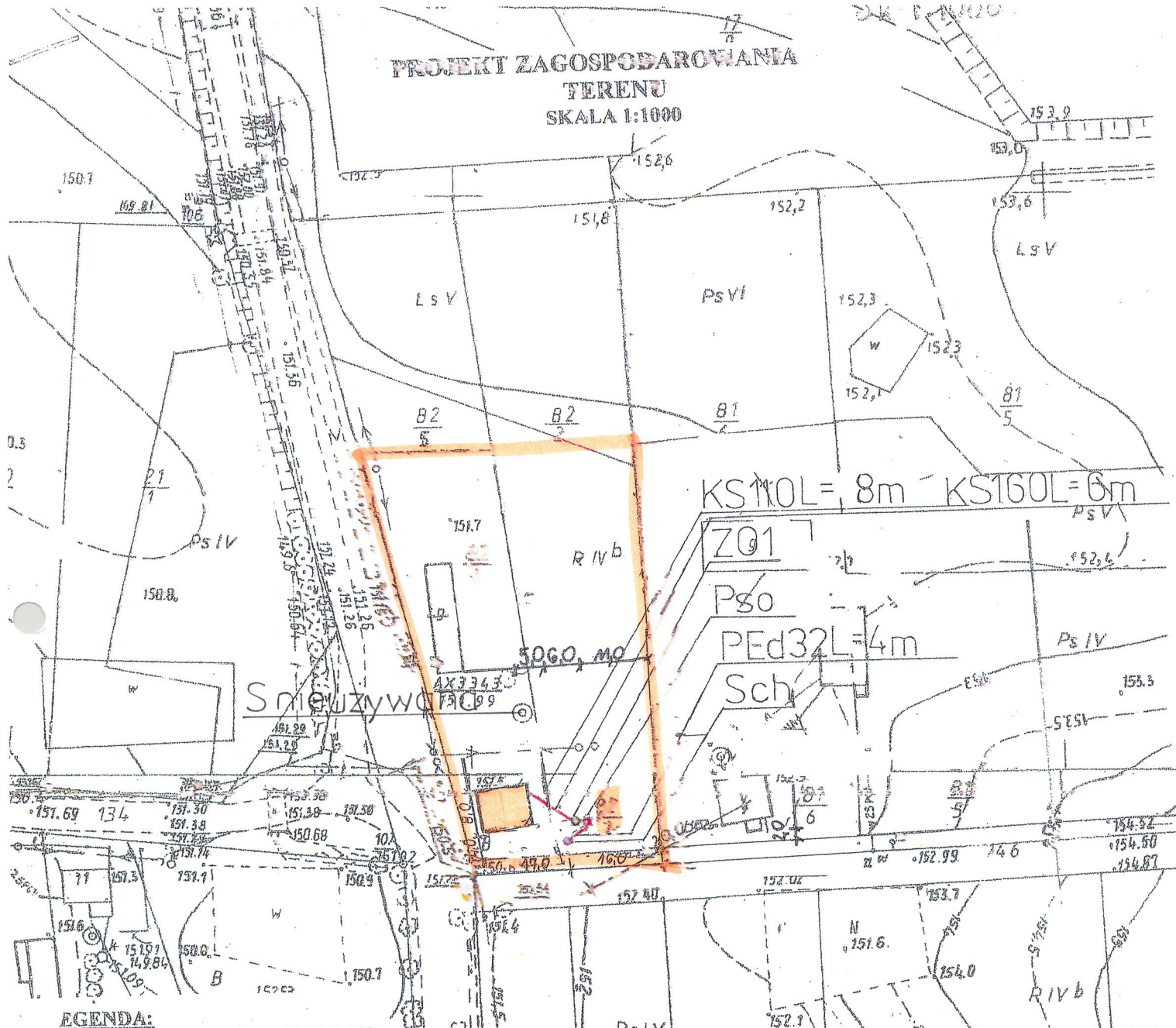
Podpis: \_\_\_\_\_  
Główny Inżynier Geodezji i Kartografii

29  
22

PRZEDMIOT RYSUNKU	PROJEKT ZAGOSPODAROWANIA DZIAŁKI NR 29/23	
TEMAT	MECHANICZNO-BIOLOGICZNA ZO1 PRZYDOMOWA OCZYSZCZALNIA ŚCIEKÓW	
INWESTOR	GMINA BRĄNSK RYNEK 8 17-120 BRĄNSK	
ADRES INWESTYCJI	ŚLIWIŃSKI KRZYSZTOF, ŚLIWIŃSKI JAN KLICHY 113 17-120 BRĄNSK	
PROJEKTANT	Dariusz Wasilewski spec. inst. i sieci sanitarne LOM-44	Podpis: _____
Data 08.2011	Skala 1:1000	



PROJEKT ZAGOSPODAROWANIA  
TERENU  
SKALA 1:1000



**LEGENDA:**

- KS 110 – kanalizacja sanitarna PVC Ø 110
- KS 160 – kanalizacja sanitarna PVC Ø 160
- ps – pompownia ścieków surowych
- E d 50 – przewód tłoczny PEHD Ø 50
- ZO 1 – zbiornik oczyszczalni RLM do 6
- ZO 2 – zbiornik oczyszczalni RLM do 10
- Pso – pompownia ścieków oczyszczonych
- PE d 32 – przewód tłoczny PEHD Ø 32
- Sch – studnia chłonna
- SR – studzienka rewizyjna

PRZEDMIOT RYSUNKU	PROJEKT ZAGOSPODAROWANIA DZIAŁKI NR 82/2, 82/6	
TEMAT	PRZYDOMOWA OCZYSZCZALNIA ŚCIEKÓW	
INWESTOR	GMINA BRAŃSK RYNEK 8 17-120 BRAŃSK	
ADRES INWESTYCJI	ZABŁUDOWSKI DARIUSZ KOSZEWO 5 17-120 BRAŃSK	
PROJEKTANT	Dariusz Wasilewski spec. inst. i sieci sanitarne LOM-44	Podpis:
Data 07.2011	Skala 1:1000	

Starosta Powiatowe w Bielsku Podlaskim  
 Powiat 14520 Ośrodek Dokumentacji  
 Geodezyjnej i Kartograficznej  
 POCZTA POLSKA 14-100 Bielsk Podlaski  
 ul. Wolności 15  
 data 1989.05.05  
 17-120 Brańsk  
 2508/2/89  
 WNIOSK O WYDANIE KARTY TERENOWEJ  
 DO CELÓW PROJEKTOWYCH  
 Bielsk Podlaski 2 up. STAJOSZY  
 20.10.2011

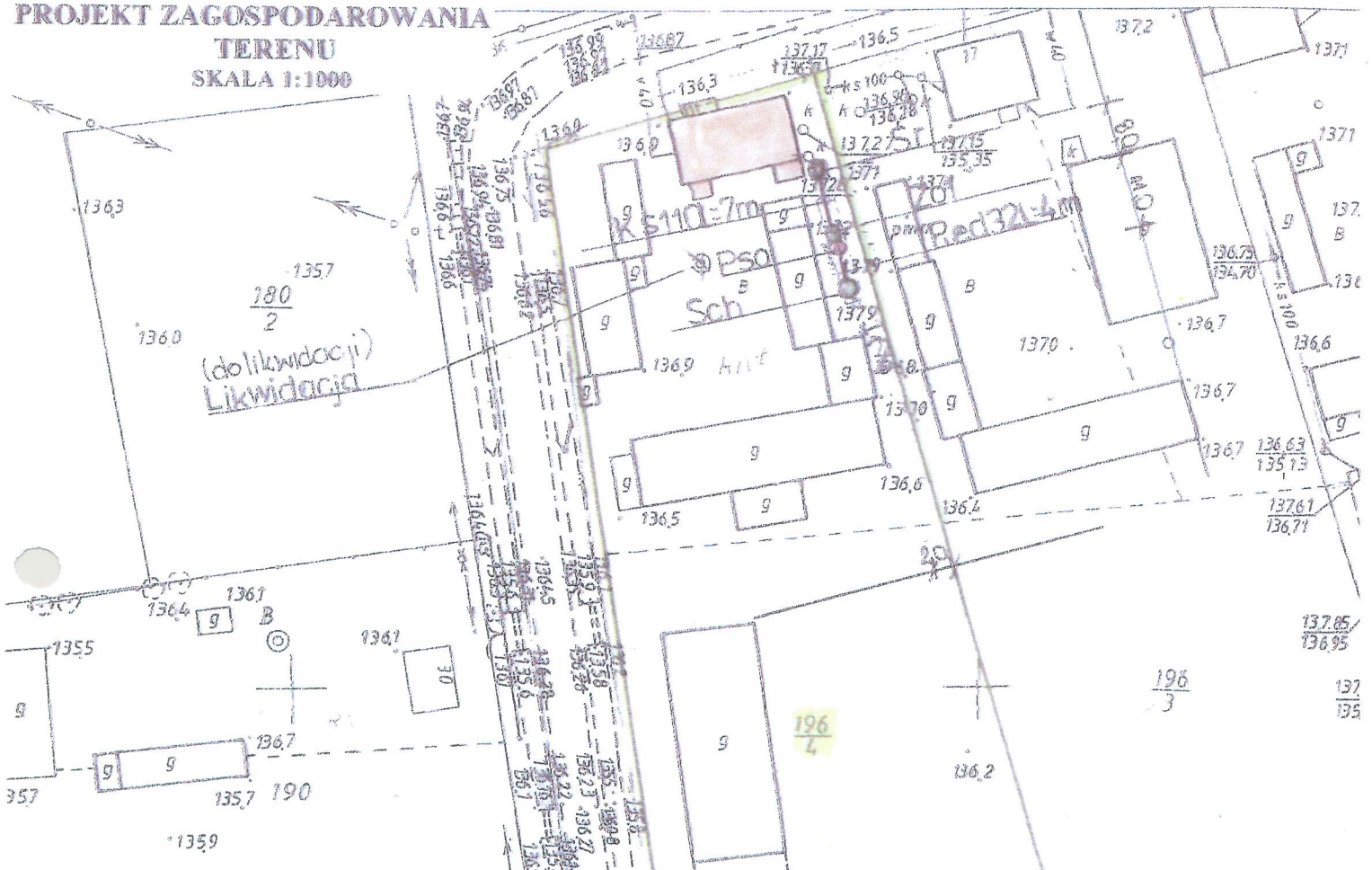
Starosta Powiatowe w Bielsku Podlaskim  
 Powiat 14520 Ośrodek Dokumentacji  
 Geodezyjnej i Kartograficznej  
 POCZTA POLSKA 14-100 Bielsk Podlaski  
 ul. Wolności 15  
 data 1989.05.05  
 17-120 Brańsk  
 2508/2/89  
 WNIOSK O WYDANIE KARTY TERENOWEJ  
 DO CELÓW PROJEKTOWYCH  
 Bielsk Podlaski 2 up. STAJOSZY  
 20.10.2011



Sk. 1:1000

# Gm. BRANSK woj. białostoc

## PROJEKT ZAGOSPODAROWANIA TERENU SKALA 1:1000



INWESTOR	GMINA BRANSK UL. RYNEK 8 17-120 BRANSK
OBIEKT	PRZYDOMOWA OCZYSZCZALNIA SCIEKOW
ADRES INWESTYCJI	RADULSKI ANTONI MARKOWO 19 18-212 MARKOWO
PRZEDMIOT RYSUNKU	PROJEKT ZAGOSPODAROWANIA DZIAŁKI NR 196/4
SKALA: 1:1000	

PROJEKTANT	
Data i nazwisko	Dariusz Wasilewski
Nr. uprawnień	LOM-44
Data	08.2011

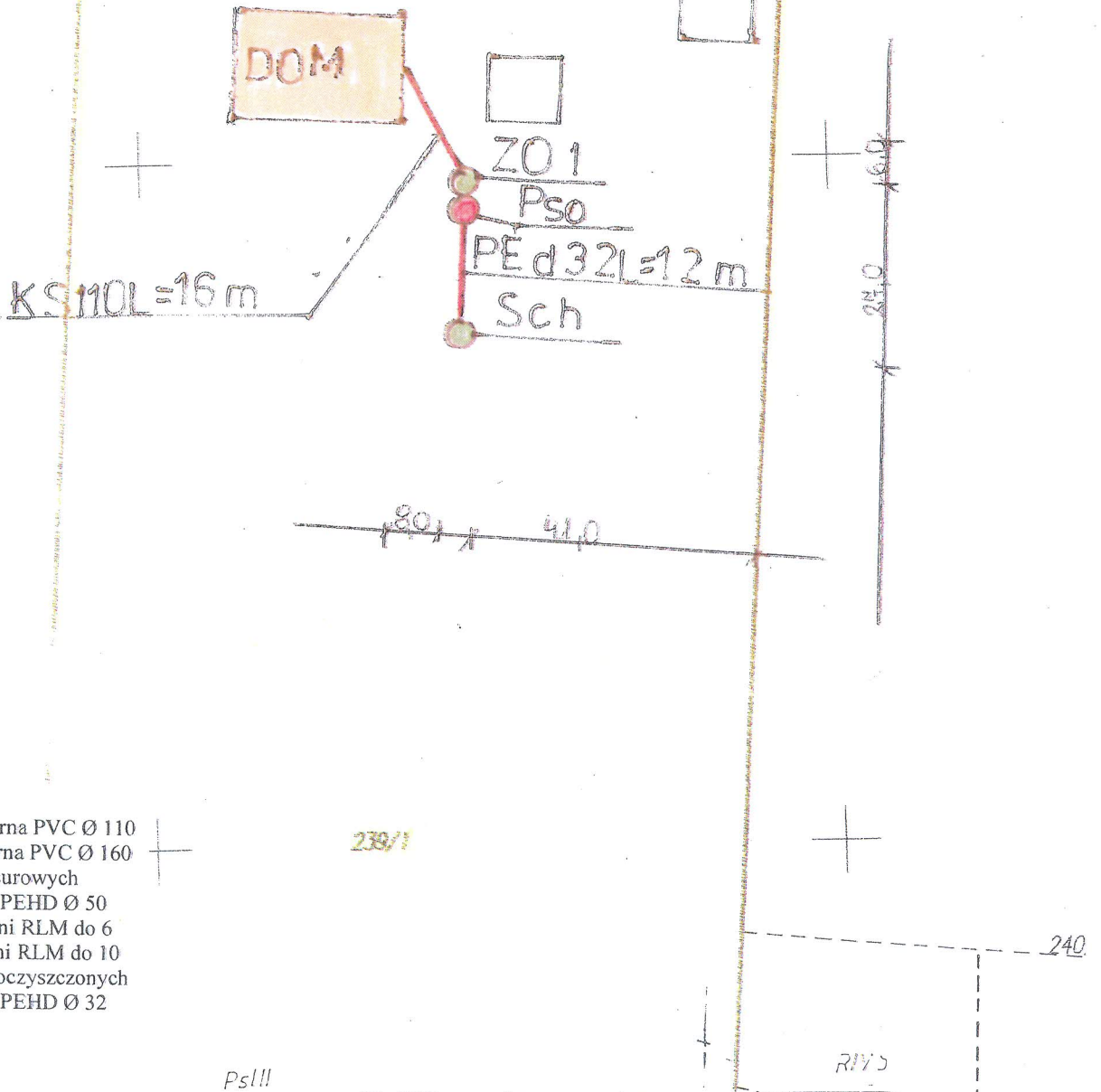
- LEGENDA:**
- KS 110 – kanalizacja sanitarna PVC Ø 110
  - KS 160 – kanalizacja sanitarna PVC Ø 160
  - Pss – pompownia ścieków sturowych
  - PE d 50 – przewód tłoczny PEHD Ø 50
  - ZO 1 – zbiornik oczyszczalni RLM do 6
  - ZO 2 – zbiornik oczyszczalni RLM do 10
  - Pso – pompownia ścieków oczyszczonych
  - PE d 32 – przewód tłoczny PEHD Ø 32
  - Sch – studnia chłonna
  - SR – studzienka rewizyjna

Starostwo Powiatowe w Białym Podlasku  
Bielski Podlaski  
Z up. STAROSZTY  
20.06.2011

Starostwo Powiatowe w Białym Podlasku  
Bielski Podlaski  
Z up. STAROSZTY  
20.06.2011



1 1 5k 1:1000  
**PROJEKT ZAGOSPODAROWANI  
 TERENU  
 SKALA 1:1000**



**LEGENDA:**

- KS 110 – kanalizacja sanitarna PVC Ø 110
- KS 160 - kanalizacja sanitarna PVC Ø 160
- Pss – pompownia ścieków surowych
- PE d 50 – przewód tłoczny PEHD Ø 50
- ZO 1 – zbiornik oczyszczalni RLM do 6
- ZO 2 - zbiornik oczyszczalni RLM do 10
- Pso – pompownia ścieków oczyszczonych
- PE d 32 – przewód tłoczny PEHD Ø 32
- Sch – studnia chłonna  
 – studzienka rewizyjna

INWESTOR	GMINA BRAŃSK UL. RYNEK 8 17-120 BRAŃSK
OBIEKT	PRZYDOMOWA OCZYSZCZALNIA ŚCIEKÓW
ADRES INWESTYCYJNY	WASILEWSKI, KAROL MARKOWO 25 18 – 212 NOWE PIEKUTY
PRZEDMIOT RYSUNKU	PROJEKT ZAGOSPODAROWANIA DZIAŁKI NR 239/1
	SKALA 1:1000

**PROJEKTANT**

Imię i nazwisko	Dariusz Wasilewski	Podpis:
Nr. uprawnień	LOM-44	
Data	08.2011	

Starostwo Powiatowe w Bielsku Podlaskim  
 Powiatowy Ośrodek Dokumentacji  
 Geodezyjnej i Kartograficznej

Poświadczam zgodność niniejszej mapy z oryginałem  
 przyjętym doposażeniowego zasobu geodezyjnego i kartograficznego

w dniu 15.10.2010

z zaewidencjonowanym pod Nr. 2457-8/10  
 260/3

**NINIEJSZA MAPA NIE MOŻE SŁUżyć  
 DO CELÓW PROJEKTOWYCH**

Bielsk Podlaski

Z up. STAROSTY

imię i nazwisko, podpis, stanowisko  
 służbowe osoby powołanej

imię i nazwisko, podpis, stanowisko  
 służbowe osoby powołanej

7 06. 2011

Jan Szachowicz  
 Podinspektor w Wydziale

Starostwo Powiatowe w Bielsku Podlaskim  
 Powiatowy Ośrodek Dokumentacji  
 Geodezyjnej i Kartograficznej

Reprodukowanie, rozpowszechnianie i rozprowadzanie  
 niniejszego dokumentu wymaga zezwolenia, o którym  
 mowa w art. 18 ust. z dnia 17 maja 1989 r. - Prawo  
 geodezyjne i kartograficzne (Dz. U. Nr 30, poz. 163  
 z późniejszymi zmianami)

Bielsk Podlaski

Z up. STAROSTY

imię i nazwisko, podpis, stanowisko  
 służbowe osoby powołanej

imię i nazwisko, podpis, stanowisko  
 służbowe osoby powołanej

17 06. 2011

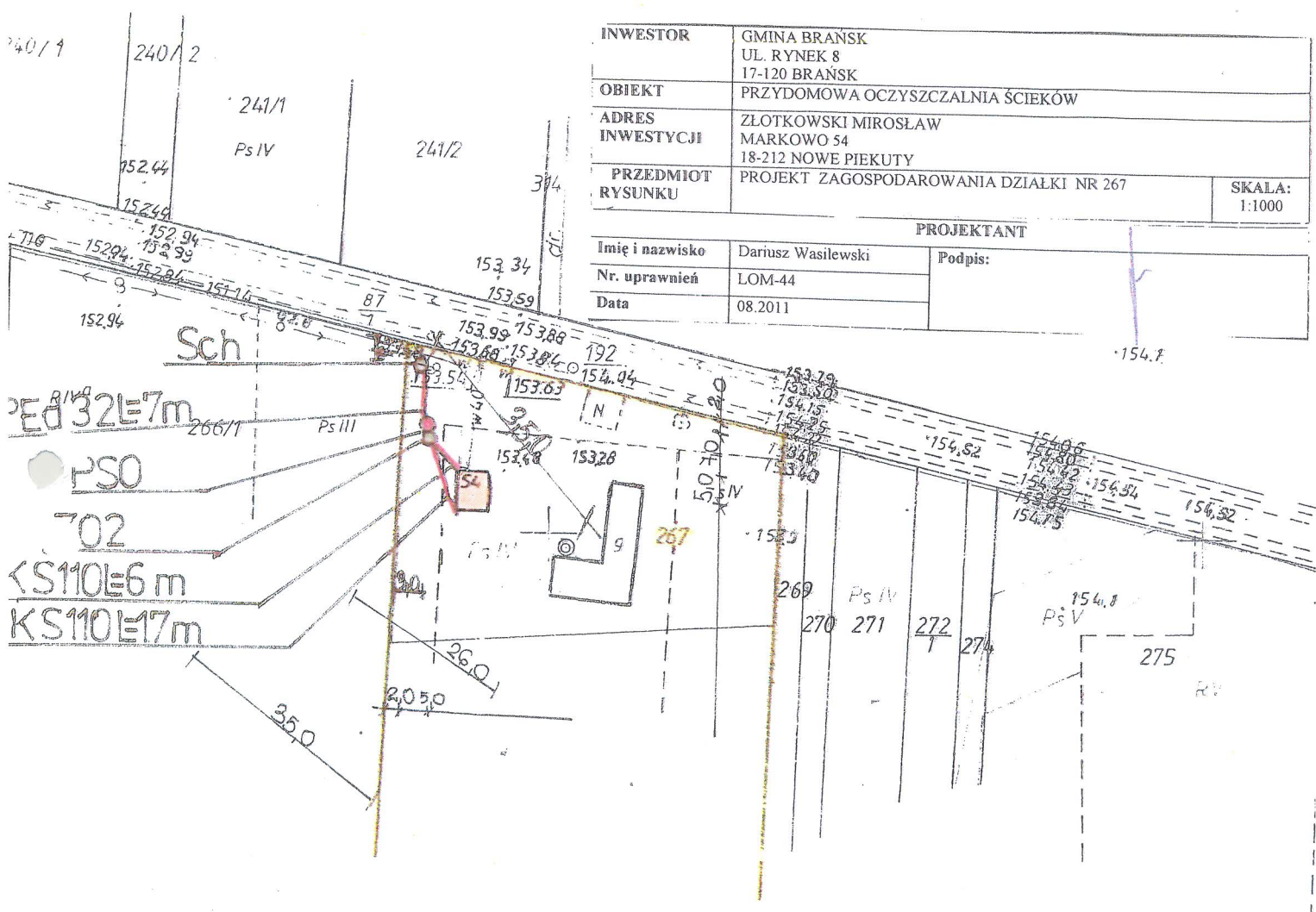
Podinspektor w Wydziale

264/1



TERENU  
SKALA 1:1000

Udz. MARKOWO  
sk. 1:2000



INWESTOR	GMINA BRĄNSK UL. RYNEK 8 17-120 BRĄNSK	
OBIEKT	PRZYDOMOWA OCZYSZCZALNIA ŚCIEKÓW	
ADRES INWESTYCJI	ZŁOTKOWSKI MIROSLAW MARKOWO 54 18-212 NOWE PIEKUTY	
PRZEDMIOT RYSUNKU	PROJEKT ZAGOSPODAROWANIA DZIAŁKI NR 267	SKALA: 1:1000
PROJEKTANT		
Imię i nazwisko	Dariusz Wasilewski	Podpis:
Nr. uprawnień	LOM-44	
Data	08.2011	

- LEGENDA:**
- KS 110 – kanalizacja sanitarna PVC Ø 110
  - KS 160 - kanalizacja sanitarna PVC Ø 160
  - Pss – pompownia ścieków surowych
  - PE d 50 – przewód tłoczny PEHD Ø 50
  - ZO 1 – zbiornik oczyszczalni RLM do 6
  - ZO 2 - zbiornik oczyszczalni RLM do 10
  - Pso – pompownia ścieków oczyszczonych
  - PE d 32 – przewód tłoczny PEHD Ø 32
  - Sch – studnia chłonna
  - SR – studzienka rewizyjna

kościowa  
podziemnych Skala 1:2000

Starostwo Powiatowe w Bielsku Podlaskim  
z 1993 roku Powiatowy Ośrodek Dokumentacji  
Geodezyjnej i Kartograficznej  
Przebieg Popławski  
Poświadczam się zgodność niniejszej mapy z oryginałem  
przyjętym doposażeniowego zasobu geodezyjnego i kartograficznego  
w dniu 10.09.2011 r.  
i zaewidencjonowanym pod Nr. 1094/1105  
NINIEJSZA MAPA NIE MOŻE SŁUŻYĆ  
DO CEŁÓW PROJEKTOWYCH  
Podlaski z up. STAROSTY  
16.06.2011

Starostwo Powiatowe w Bielsku Podlaskim  
Powiatowy Ośrodek Dokumentacji  
Geodezyjnej i Kartograficznej  
Reprodukowanie, rozpowszechnianie i rozprowadzanie  
niniejszego dokumentu wymaga zezwolenia, o którym  
mowa w art. 18 ust. z dnia 17 maja 1989 r. - Prawo  
geodezyjne i kartograficzne (Dz. U. Nr 30, poz. 163  
z późniejszymi zmianami)  
Z up. STAROSTY  
Bielsk Podlaski  
16.06.2011



Starostwo Powiatowe w Bielsku Podlaskim  
Powiatowy Ośrodek Dokumentacji  
Geodezyjnej i Kartograficznej

Poświadczam się zgodność niniejszej mapy z oryginałem  
przyjętym do państwowego zasobu geodezyjnego i kartograficznego  
w dniu 1995.09.21

i zaświadczonowanym pod Nr. 2204/1/99

**NINIEJSZA MAPA NIE MOŻE SŁUŻYĆ  
DO CELÓW PROJEKTOWYCH**

Bielsk Podlaski

Z up. STAROSTY

miejsce i data

imię i nazwisko, podpis, stanowisko  
służbowe osoby (sędziowskiej)

16. 06. 2011

Jan Ożarowski  
Podinspektor w Wydziale  
Geodezji, Katastru i Nieruchomości

Starostwo Powiatowe w Bielsku Podlaskim

Powiatowy Ośrodek Dokumentacji  
Geodezyjnej i Kartograficznej

Reprodukowanie, rozpowszechnianie i rozprowadzenie  
niniejszego dokumentu wymaga zezwolenia, o którym  
mowa w art. 18 ust. 1 z dnia 17 maja 1989 r. - Prawo  
geodezyjne i kartograficzne (Dz. U. Nr 30, poz. 163  
z późniejszymi zmianami)

Z up. STAROSTY

Bielsk Podlaski

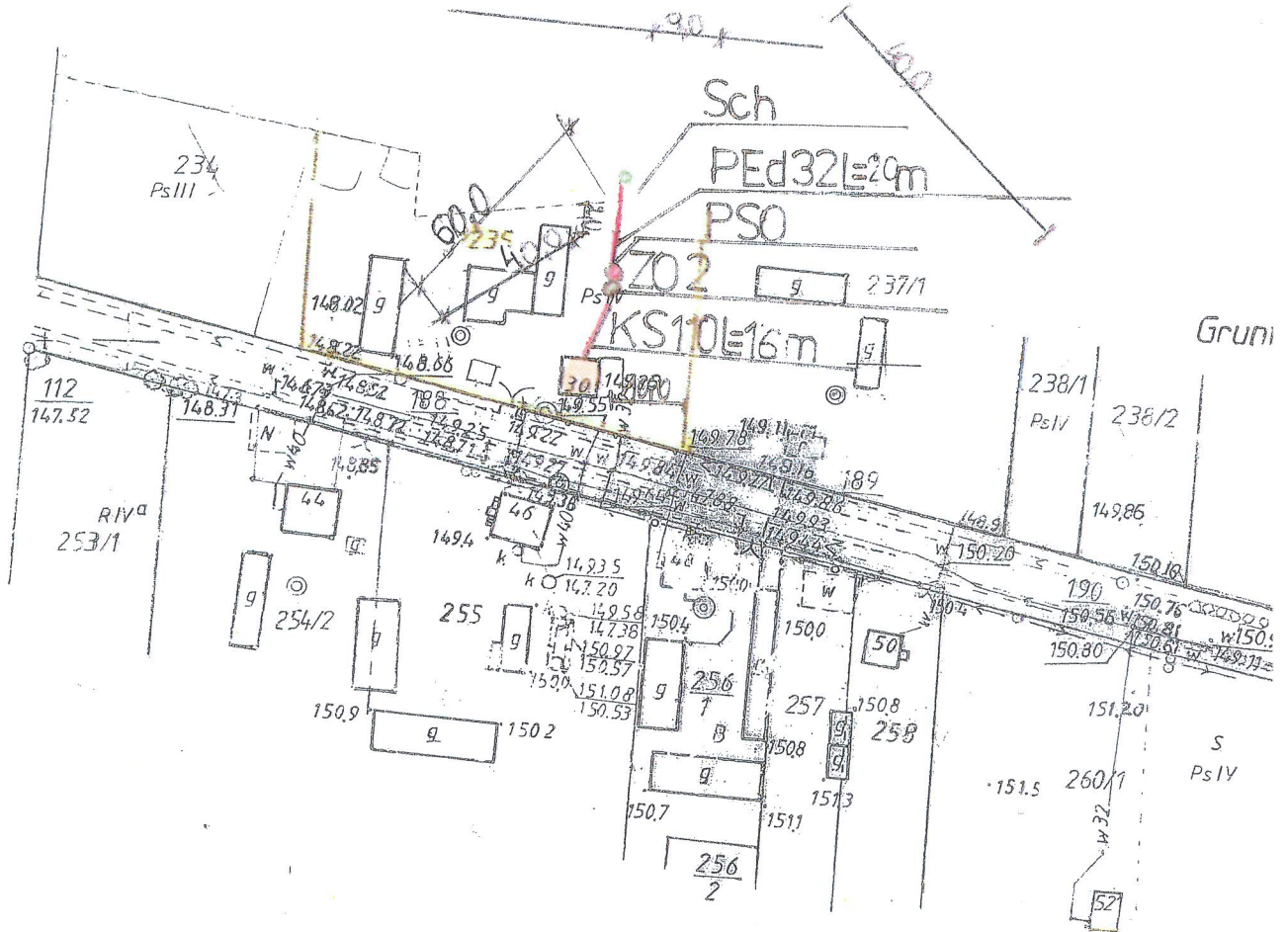
miejsce i data

16. 06. 2011

imię i nazwisko, podpis, stanowisko  
służbowe osoby (sędziowskiej)  
Podinspektor w Wydziale  
Geodezji, Katastru i Nieruchomości

WT. MARKOWO  
SK. 1:2000

**PROJEKT ZAGOSPODAROWANIA  
TERENU  
SKALA 1:2000**



**LEGENDA:**

- KS 110 - kanalizacja sanitarna PVC Ø 110
- KS 160 - kanalizacja sanitarna PVC Ø 160

ss - pompownia ścieków surowych

- PE d 50 - przewód tłoczny PEHD Ø 50
- ZO 1 - zbiornik oczyszczalni RLM do 6
- ZO 2 - zbiornik oczyszczalni RLM do 10
- ps - pompownia ścieków oczyszczonych
- PE d 32 - przewód tłoczny PEHD Ø 32
- Sch - studnia chłonna
- SR - studzienka rewizyjna

Grunty wsi Markowo W.

INWESTOR

GMINA BRANSK  
UL. RYNEK 8  
17-120 BRANSK

OBIEKT

PRZYDOMOWA OCZYSZCZALNIA ŚCIEKÓW

ADRES

DĄBROWSKI MAREK  
MARKOWO 30  
18-212 NOWE PIEKUTY

INWESTYCJI

PRZEDMIOT  
RYSUNKU

PROJEKT ZAGOSPODAROWANIA DZIAŁKI NR 235

SKALA:  
1:2000

PROJEKTANT

Imię i nazwisko

Dariusz Wasilewski

Podpis:

Nr. uprawnień

LOM-44

Data

08.2011



w dniu 16.06.2011

zaawidencjonowanym pod Nr. 2394/1/93

**NINIEJSZA MAPA NIE MOŻE SŁUŻYĆ  
DO CEŁÓW PROJEKTOWYCH**  
Bielsk Podlaski Z up. STAROSTY

mięspowiadanie i data

16.06.2011

Podinspektor w Wydziale  
Geodezji i Katastru Nieruchomości

Regulowanie, rozpowszechnianie i rozprowadzanie  
niniejszego dokumentu wymaga zezwolenia, o którym  
mowa w art. 18 ust. 1 dnia 17 maja 1989 r. - Prawo  
geodezyjne i kartograficzne (Dz. U. Nr 30, poz. 163  
z późniejszymi zmianami)

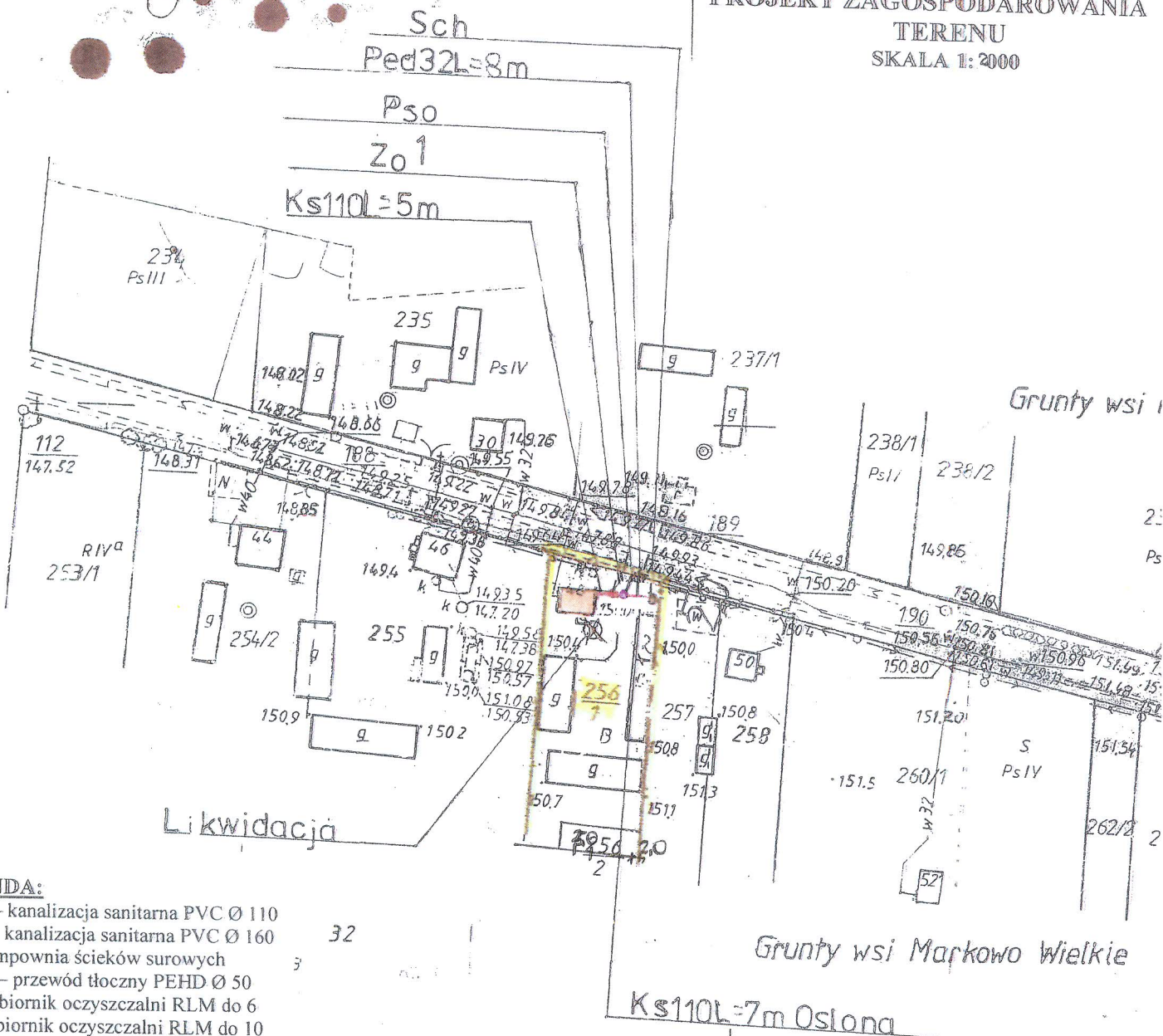
Bielsk Podlaski Z up. STAROSTY

mięspowiadanie i data  
16.06.2011

Podinspektor w Wydziale  
Geodezji i Katastru Nieruchomości

Ubr. MARKOWO  
sk. 1:2000

**PROJEKT ZAGOSPODAROWANIA  
TERENU**  
SKALA 1:2000



**LEGENDA:**

- KS 110 - kanalizacja sanitarna PVC Ø 110
- KS 160 - kanalizacja sanitarna PVC Ø 160
- Pss - pompownia ścieków surowych
- PE d 50 - przewód tłoczny PEHD Ø 50
- ZO 1 - zbiornik oczyszczalni RLM do 6
- ZO 2 - zbiornik oczyszczalni RLM do 10
- Pso - pompownia ścieków oczyszczonych
- PE d 32 - przewód tłoczny PEHD Ø 32
- Sch - studnia chłonna
- SR - studzienka rewizyjna

INWESTOR	GMINA BRĄNSK UL. RYNEK 8 17-120 BRĄNSK	
OBIEKT	PRZYDOMOWA OCZYSZCZALNIA ŚCIEKÓW	
ADRES INWESTYCJI	KRYSIK . ARTUR I MAREK MARKOWO 48 18-212 NOWE PIEKUTY	
PRZEDMIOT RYSUNKU	PROJEKT ZAGOSPODAROWANIA DZIAŁKI NR 256/1	SKALA: 1:200
<b>PROJEKTANT</b>		
Imię i nazwisko	Dariusz Wasilewski	Podpis:
Nr. uprawnień	LOM-44	
Data	08.2011	



Ubr. MARKOWO  
sk. 1:2000

Starostwo Powiatowe w Bielsku Podlaskim  
Powiatowy Ośrodek Dokumentacji  
Geodezyjnej i Kartograficznej  
Poświadczam się zgodność niniejszej mapy z oryginałem  
przyjętym (państwowego zasobu geodezyjnego i kartograficznego  
w dniu 19.06.2011/08/21

I zświadczonowanym pod Nr. 2594/1/03  
NINIEJSZA MAPA NIE MOŻE SŁUŻYĆ  
Bielsk Podlaski

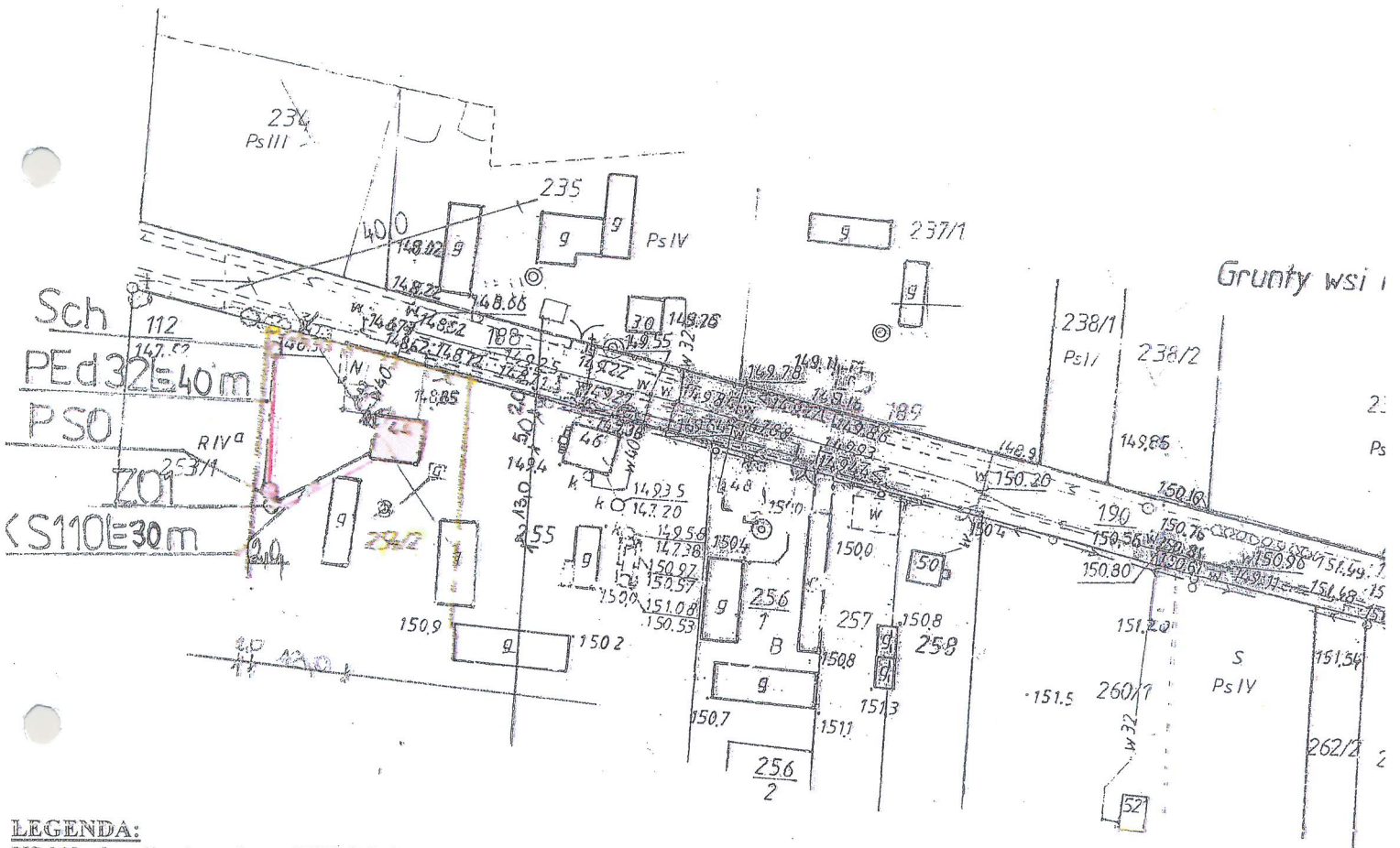
16.06.2011  
imię i nazwisko, podpis, stanowisko  
służbowe osoby upoważnionej  
Podinspektor w Wydziale  
Geodezji, Katastru i Nieruchomości

Starostwo Powiatowe w Bielsku Podlaskim  
Powiatowy Ośrodek Dokumentacji  
Geodezyjnej i Kartograficznej  
Reprodukowanie, rozpowszechnianie i rozprowadzanie  
niniejszego dokumentu wymaga zezwolenia, o którym  
mowa w art. 18 ust. z dnia 17 maja 1989 r. - Prawo  
geodezyjne i kartograficzne (Dz. U. Nr 30, poz. 163  
z późniejszymi zmianami)

Bielsk Podlaski  
Z up. STAROSTY

16.06.2011  
imię i nazwisko, podpis, stanowisko  
służbowe osoby upoważnionej  
Podinspektor w Wydziale  
Geodezji, Katastru i Nieruchomości

**PROJEKT ZAGOSPODAROWANIA  
TERENU  
SKALA 1:2000**



**LEGENDA:**

- KS 110 – kanalizacja sanitarna PVC Ø 110
- KS 160 - kanalizacja sanitarna PVC Ø 160
- Pss – pompownia ścieków surowych
- PE d 50 – przewód tłoczny PEHD Ø 50
- ZO 1 – zbiornik oczyszczalni RLM do 6
- ZO 2 - zbiornik oczyszczalni RLM do 10
- Pso – pompownia ścieków oczyszczonych
- PE d 32 – przewód tłoczny PEHD Ø 32
- Sch – studnia chłonna
- SR – studzienka rewizyjna

INWESTOR	GMINA BRĄNSK UL. RYNEK 8 17-120 BRĄNSK	
OBIEKT	PRZYDOMOWA OCZYSZCZALNIA ŚCIEKÓW	
ADRES INWESTYCJI	ZERO FRANCISZEK 18-212 NOWE PIEKUTY	
PRZEDMIOT RYSUNKU	PROJEKT ZAGOSPODAROWANIA DZIAŁKI NR 254/2	SKALA: 1:2000
<b>PROJEKTANT</b>		
Imię i nazwisko	Dariusz Wasilewski	Podpis:
Nr. uprawnień	LOM-44	
Data	08.2011	





Powiatowy Ośrodek Dokumentacji  
 Geodezyjnej i Kartograficznej  
 Bielski Podlaski  
 14.05.2011

Powiatowy Ośrodek Dokumentacji  
 Geodezyjnej i Kartograficznej  
 Bielski Podlaski  
 14.05.2011

INWESTOR	GMINA BRĄNSK UL. RYNEK 8 17-120 BRĄNSK	
OBIEKT	PRZYDOMOWA OCZYSZCZALNIA ŚCIEKÓW	
ADRES INWESTYCJI	JABŁUSZEWSKI JÓZEF I GRAZYNA NOWOSADY 7 17-100 BIELSK PODLASKI	
PRZEDMIOT RYSUNKU	PROJEKT ZAGOSPODAROWANIA DZIAŁKI NR 64	SKA 1:10
<b>PROJEKTANT</b>		
Imię i nazwisko	Dariusz Wasilewski	Podpis:
Nr. uprawnień	LOM-44	











SM. NOWOSADY 1  
Sk. 1:1000

Urząd Powiatowy w Brańsku Podlaskim

Powiatowy Ośrodek Dokumentacji  
Geodezyjnej i Kartograficznej

SPRODUKOWANIE, GZODOWCZONIKOWANIE I POKROWADZENIE  
MIEJSCOWOŚCI WRAZ Z WYKAZEM ZEMIAŃ W WIELKOŚCI  
KAWAŁI W ART. 18 UST. 2 DZ. U. NR 1616 1989 I - PRZY  
PODEJMIENIU I KARTOGRAFICZNYM (DZ. U. NR 39, POL. 1992  
POZNIĘCZYMI ZMIANAMI)

Urząd Gminy z up. starosty

Urząd Gminy z up. starosty  
Geodezji, Katastru i Inżynierii

Osłowo Powiatowe w Brańsku Podlaskim

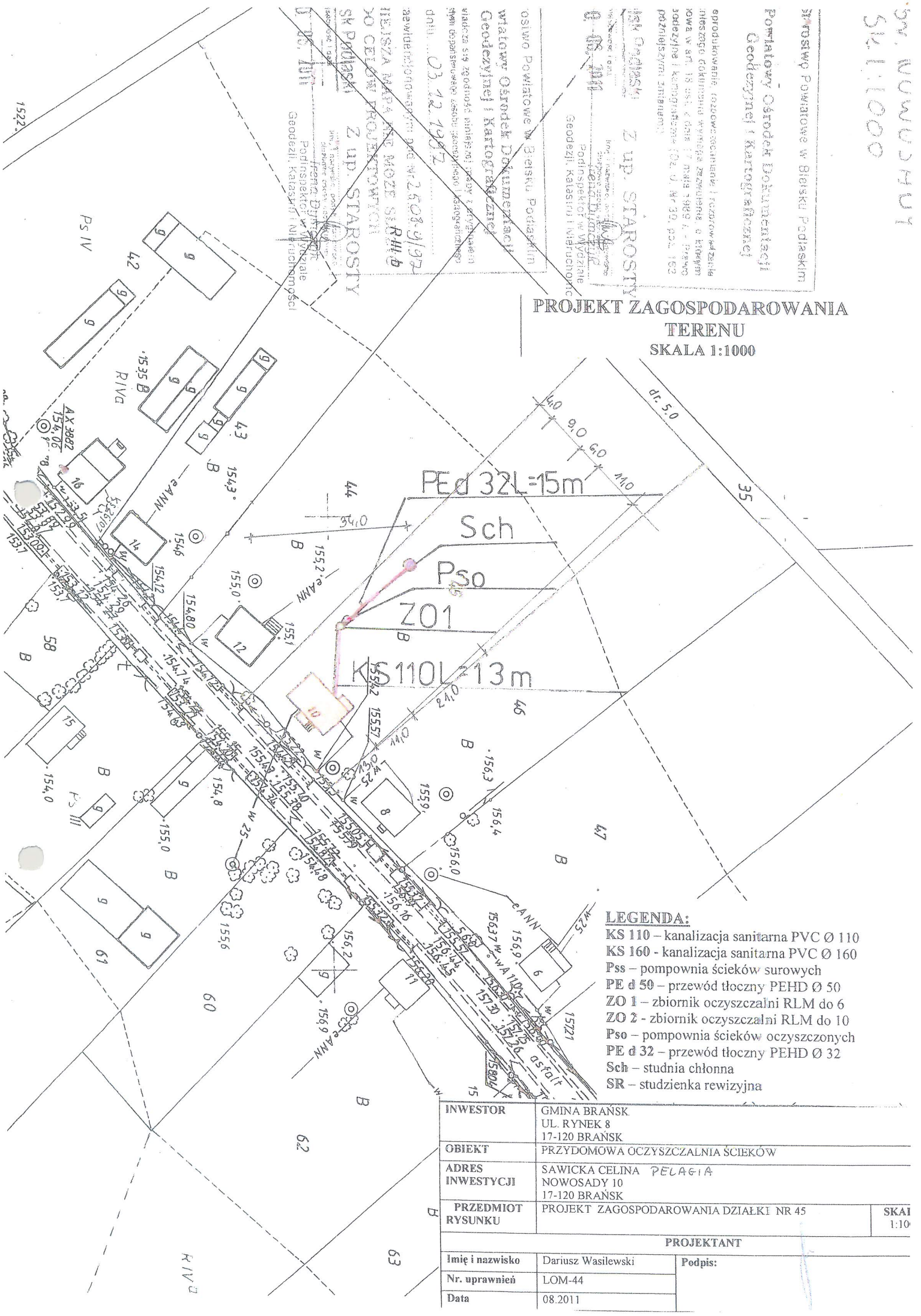
Wieloletni Ośrodek Dokumentacji  
Geodezyjnej i Kartograficznej

Wskaza się zgodność planu nr 2.508-9/92  
z planem sytuacyjnym (zob. rysunek 1) i z planem  
dachu nr 03.12.1987

Wskaza się zgodność planu nr 2.508-9/92  
z planem sytuacyjnym (zob. rysunek 1) i z planem  
dachu nr 03.12.1987

Urząd Gminy z up. starosty  
Geodezji, Katastru i Inżynierii

**PROJEKT ZAGOSPODAROWANIA  
TERENU  
SKALA 1:1000**



- LEGENDA:**
- KS 110 – kanalizacja sanitarna PVC Ø 110
  - KS 160 - kanalizacja sanitarna PVC Ø 160
  - Pss – pompownia ścieków surowych
  - PE d 50 – przewód tłoczny PEHD Ø 50
  - ZO 1 – zbiornik oczyszczalni RLM do 6
  - ZO 2 - zbiornik oczyszczalni RLM do 10
  - Pso – pompownia ścieków oczyszczonych
  - PE d 32 – przewód tłoczny PEHD Ø 32
  - Sch – studnia chłonna
  - SR – studzienka rewizyjna

INWESTOR	GMINA BRAŃSK UL. RYNEK 8 17-120 BRAŃSK	
OBIEKT	PRZYDOMOWA OCZYSZCZALNIA ŚCIEKÓW	
ADRES INWESTYCJI	SAWICKA CELINA PELAGIA NOWOSADY 10 17-120 BRAŃSK	
PRZEDMIOT RYSUNKU	PROJEKT ZAGOSPODAROWANIA DZIAŁKI NR 45	SKAL 1:10
<b>PROJEKTANT</b>		
Imię i nazwisko	Dariusz Wasilewski	Podpis:
Nr. uprawnień	LOM-44	
Data	08.2011	