

- LEGENDA:**
- KS 110 - kanalizacja sanitarna PVC Ø
  - KS 160 - kanalizacja sanitarna PVC Ø
  - Pss - pompownia ścieków surowych
  - PE d 50 - przewód tłoczny PEHD Ø 50
  - ZO 1 - zbiornik oczyszczalni RLM do
  - ZO 2 - zbiornik oczyszczalni RLM do
  - Pso - pompownia ścieków oczyszczonych
  - PE d 32 - przewód tłoczny PEHD Ø 32
  - Sch - studnia chłonna
  - SR - studzienka rewizyjna

INWESTOR	GMINA BRĄNSK UL. RYNEK 8 17-120 BRĄNSK
OBIEKT	PRZYDOMOWA OCZYSZCZALNIA ŚCIEKÓW
ADRES INWESTYCJI	MARCZUK ROGUSŁAW GLINNIK-34 17-120 BRĄNSK
PRZEDMIOT RYSUNKU	PROJEKT ZAGOSPODAROWANIA DZIAŁKI NR 71
<b>SKALA</b> 1:10	
<b>PROJEKTANT</b>	
Imię i nazwisko	Dariusz Wasilewski
Nr. uprawnień	LOM-44
Data	08.2011
	Podpis:

Bielski Podlaski  
Z up. Zarosty  
Bielski Podlaski  
Staryswo Powiatowe w Bielski Podlaskim  
Pwianowy Daroszek Ochotniczy  
Geodezyjny i Kartograficzny  
Pswiatczanski geod. i kartograficzny  
w dniu 02.06.2012  
GMINA BRĄNSK  
UL. RYNEK 8  
17-120 BRĄNSK  
MARCZUK ROGUSŁAW  
GLINNIK-34  
17-120 BRĄNSK

Powiatowy Ośrodek Dokumentacji  
Geodezyjnej i Kartograficznej

Starostwo Powiatowe w Bielsku Podlaskim  
Powiatowy Ośrodek Dokumentacji  
Geodezyjnej i Kartograficznej

Poświadczam zgodność niniejszej mapy z oryginałem  
przyjętym do państwowego zasobu geodezyjnego i kartograficznego  
w dniu 03.06.1972

I zaświadczonej pod Nr. 2457.2/76

NINIEJSZA MAPA NIE MOŻE SŁUżyć  
DO CELÓW PROJEKTOWYCH

Bielsk Podlaski

Z up. STAROSTY

13.07.2011

Jan Szachowicz  
Podinspektor w Wydziale  
Geodezji, Katastru i Nieruchomości

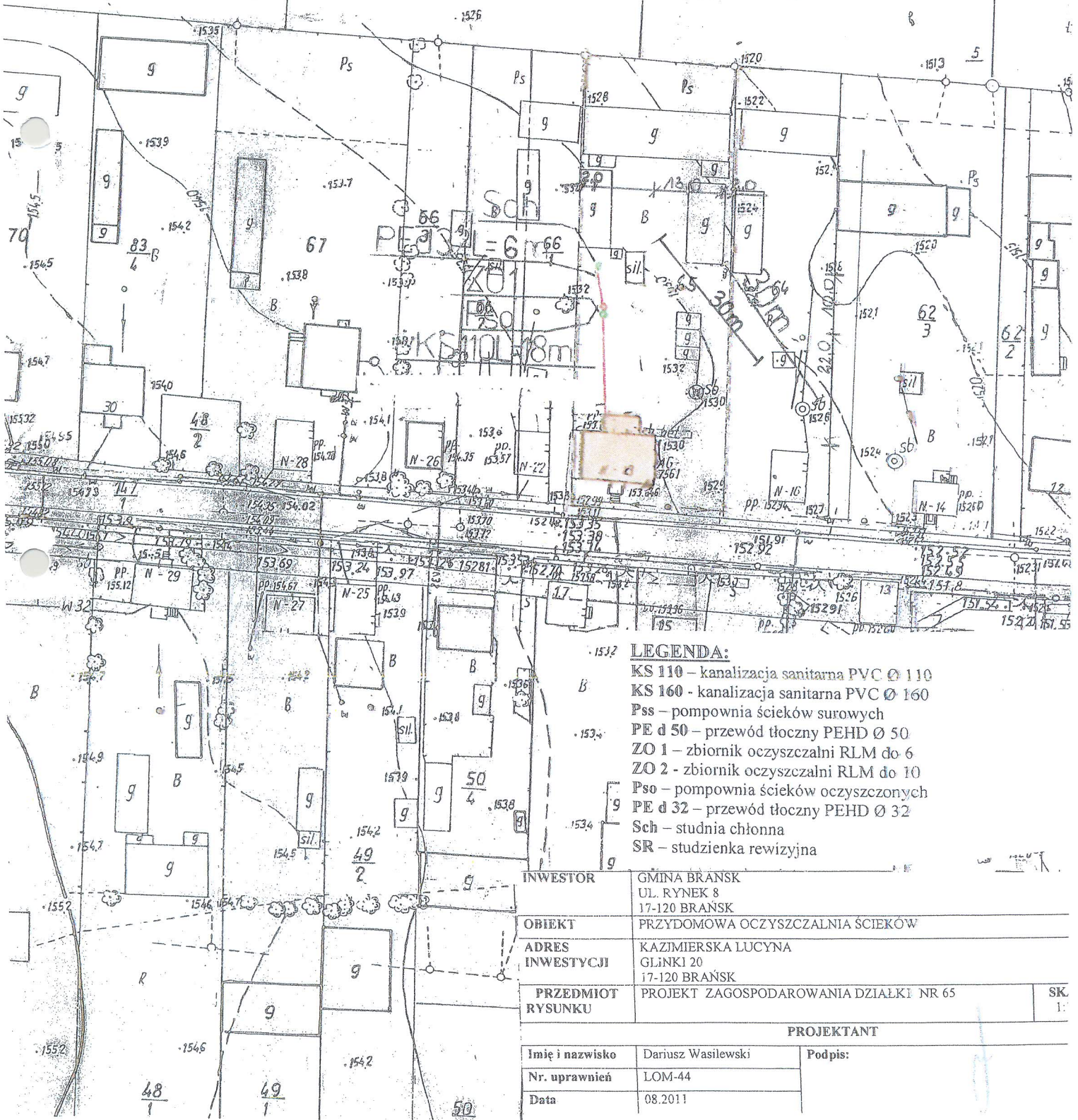
15.1.1977  
83  
7  
Przeznaczanie, rozpowszechnianie i rozprowadzanie  
map i planów dokumentacji wymaga zezwolenia, o którym  
mowa w art. 18 ust. 2 dnia 17 maja 1968 r. Prawo  
geodezyjne i kartograficzne (Dz. U. Nr 33, poz. 593  
z późniejszymi zmianami)

Bielsk Podlaski

Z up. STAROSTY

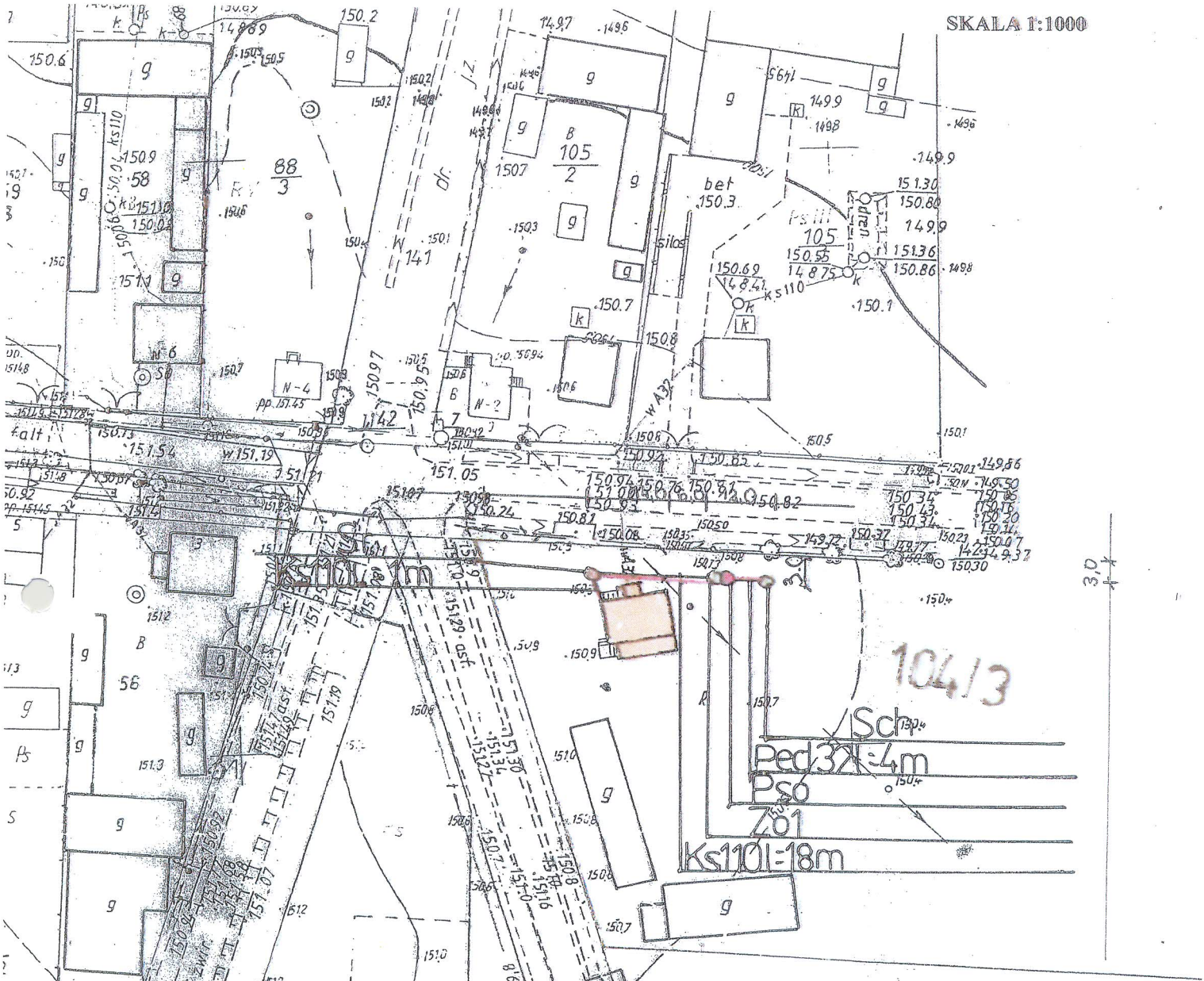
13.07.2011

Jan Szachowicz  
Podinspektor w Wydziale  
Geodezji, Katastru i Nieruchomości



- LEGENDA:**
- KS 110 - kanalizacja sanitarna PVC Ø 110
  - KS 160 - kanalizacja sanitarna PVC Ø 160
  - Pss - pompownia ścieków surowych
  - PE d 50 - przewód tłoczny PEHD Ø 50
  - ZO 1 - zbiornik oczyszczalni RLM do 6
  - ZO 2 - zbiornik oczyszczalni RLM do 10
  - Pso - pompownia ścieków oczyszczonych
  - PE d 32 - przewód tłoczny PEHD Ø 32
  - Sch - studnia chłonna
  - SR - studzienka rewizyjna

INWESTOR	GMINA BRĄNSK UL. RYNEK 8 17-120 BRĄNSK	
OBIEKT	PRZYDOMOWA OCZYSZCZALNIA ŚCIEKÓW	
ADRES INWESTYCJI	KAZIMIERSKA LUCYNA GLINKI 20 17-120 BRĄNSK	
PRZEDMIOT RYSUNKU	PROJEKT ZAGOSPODAROWANIA DZIAŁKI NR 65	SK. 1:
<b>PROJEKTANT</b>		
Imię i nazwisko	Dariusz Wasilewski	Podpis:
Nr. uprawnień	LOM-44	
Data	08.2011	



Starostwo Powiatowe w Bielsku Podlaskim  
 Wydział Geodezyjny i Kartograficzny

Reprodukcja, rozpowszechnianie i rozprowadzanie niniejszego dokumentu w całości lub części, a także w inny sposób niż określono w art. 17 § 1 pkt 1 ustawy z dnia 17 maja 1989 r. - Prawo geodezyjne i kartograficzne (Dz. U. Nr 30, poz. 163 z późn. zmianami) jest zabronione.

Bielski Podlaski  
 Z up. STAROSTY  
 Jan Szachowicz  
 Podinspektor w Wydziale Geodezji, Katastru i Nieruchomości

Starostwo Powiatowe w Bielsku Podlaskim  
 Wydział Geodezyjny i Kartograficzny

Bielski Podlaski  
 Z up. STAROSTY  
 Jan Szachowicz  
 Podinspektor w Wydziale Geodezji, Katastru i Nieruchomości

104/3  
 Sch  
 Ped 32 - 4m  
 Pso  
 Z01  
 Ks110 - 18m

- LEGENDA:**
- KS 110 - kanalizacja sanitarna PVC Ø
  - KS 160 - kanalizacja sanitarna PVC Ø
  - Pss - pompownia ścieków surowych
  - PE d 50 - przewód tłoczny PEHD Ø 50
  - ZO 1 - zbiornik oczyszczalni RLM do
  - ZO 2 - zbiornik oczyszczalni RLM do
  - Pso - pompownia ścieków oczyszczonych
  - PE d 32 - przewód tłoczny PEHD Ø 32
  - Sch - studnia chłonna
  - SIR - studzienka rewizyjna

INWESTOR	GMINA BRAŃSK UL. RYNEK 8 17-120 BRAŃSK	
OBIEKT	PRZYDOMOWA OCZYSZCZALNIA ŚCIEKÓW	
ADRES INWESTYCJI	KAZIMIERSKI WALDEMAR GLINNIK 1 17-120 BRAŃSK	
PRZEDMIOT RYSUNKU	PROJEKT ZAGOSPODAROWANIA DZIAŁKI NR 104/3	SKA 1:1000
<b>PROJEKTANT</b>		
Imię i nazwisko	Dariusz Wasilewski	Podpis:
Nr. uprawnień	LOM-44	
Data	08.2011	

Powiatowy Ośrodek Dokumentacji  
Geodezyjno-Kartograficznej

Starostwo Powiatowe w Bielsku Podlaskim

Powiatowy Ośrodek Dokumentacji  
Geodezyjno-Kartograficznej

Poświadczam się zgodność niniejszej mapy z oryginalnym  
przytym duplikatem mapy promylnego i kartograficznego

Reprodukcja, rozpowszechnianie i posługiwanie  
niniejszego dokumentu wymaga zażyczenia  
mowa w art. 18 ust. 2 dnia 17 maja 2004 r. -  
geodezyjne i kartograficzne (Dz. U. nr 31, poz. 313)  
z późniejszymi zmianami)

w dniu 2002 12 25

z zaświadczonym pod Nr. 2452.14/02

NINIEJSZA MAPA NIE MOŻE SŁUżyć  
DO CEŁÓW PROJEKTOWYCH

Bielsk Podlaski

Z up. STAROSTY

Bielsk Podlaski

Z up. STAROSTY

14 07. 2011

14 Jan Szachowicz

13 07 2011

14 Jan Szachowicz  
10 Podinspektor w Wydziale  
Geodezji, Katastru i Nieruchomości

2 Geodezji, Katastru i Nieruchomości

RiVa

RiVu

159.0

159.8

159.9

N

15  
1

RiIib

15  
3

15  
4

16  
4

159.6

**LEGENDA:**

- KS 110 – kanalizacja sanitarna PVC Ø
- KS 160 – kanalizacja sanitarna PVC Ø
- Pss – pompownia ścieków surowych
- PE d 50 – przewód tłoczny PEHD Ø 5
- ZO 1 – zbiornik oczyszczalni RLM do
- ZO 2 – zbiornik oczyszczalni RLM do
- Pso – pompownia ścieków oczyszczon
- PE d 32 – przewód tłoczny PEHD Ø 3
- Sch – studnia chłonna
- SR – studzienka rewizyjna

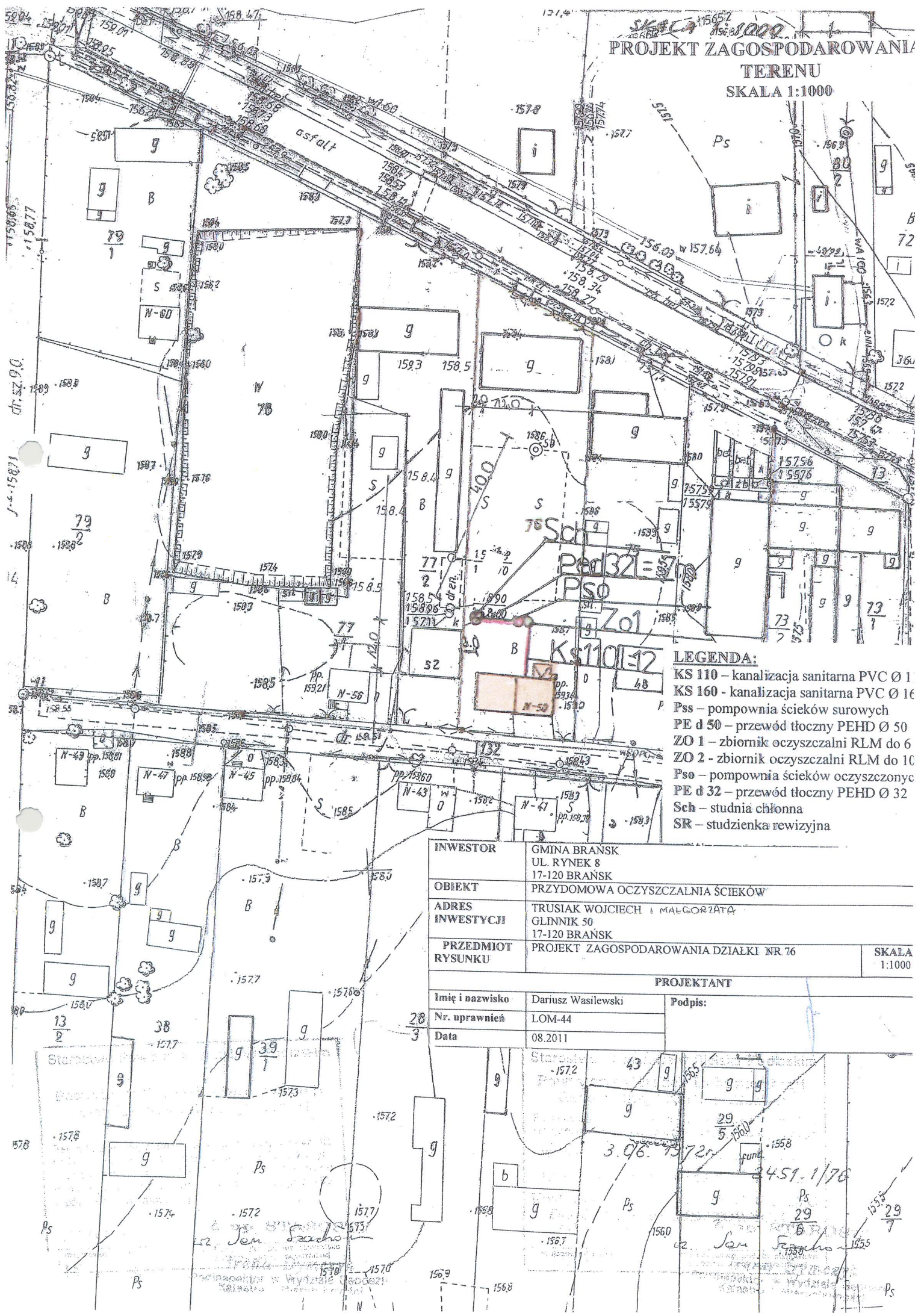
RiVu

PEd 32L = 7m

Sch

INWESTOR	GMINA BRĄNSK UL. RYNEK 8 17-120 BRĄNSK	
OBIEKT	PRZYDOMOWA OCZYSZCZALNIA ŚCIEKÓW	
ADRES INWESTYCJI	RUTKOWSKI PAWEŁ GLINNIK 55 17-120 BRĄNSK	
PRZEDMIOT RYSUNKU	PROJEKT ZAGOSPODAROWANIA DZIAŁKI NR 15/4	SK 1:
<b>PROJEKTANT</b>		
Imię i nazwisko	Dariusz Wasilewski	Podpis:
Nr. uprawnień	LOM-44	
Data	08.2011	

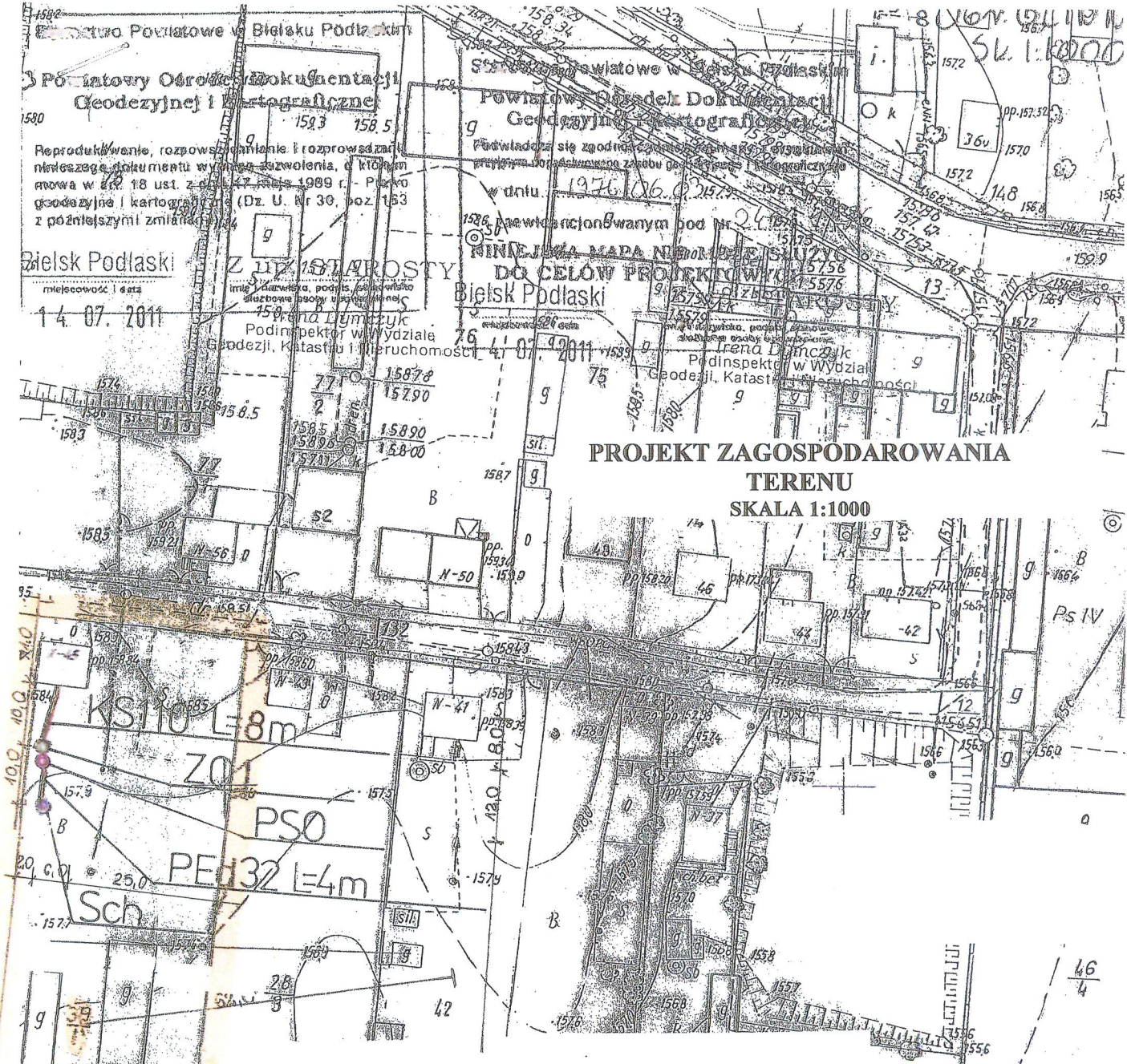
SKALA 1:1000  
**PROJEKT ZAGOSPODAROWANIA  
 TERENU**  
 SKALA 1:1000



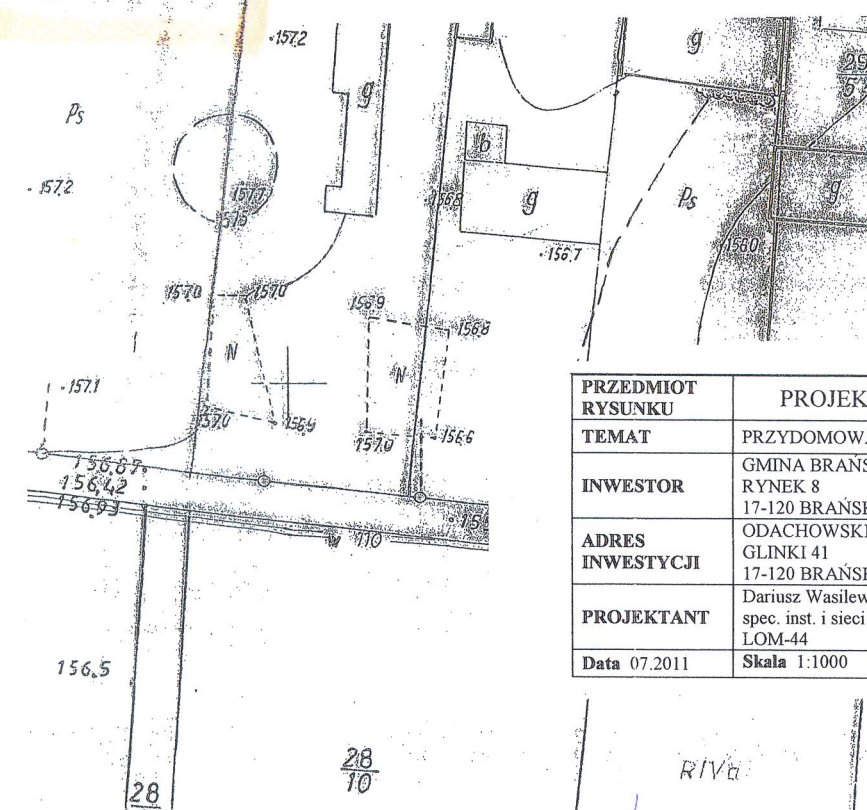
- LEGENDA:**
- KS 110 – kanalizacja sanitarna PVC Ø 1
  - KS 160 - kanalizacja sanitarna PVC Ø 16
  - Ps – pompownia ścieków surowych
  - PE d 50 – przewód tłoczny PEHD Ø 50
  - ZO 1 – zbiornik oczyszczalni RLM do 6
  - ZO 2 - zbiornik oczyszczalni RLM do 10
  - Ps0 – pompownia ścieków oczyszczonych
  - PE d 32 – przewód tłoczny PEHD Ø 32
  - Sch – studnia chłonna
  - SR – studzienka rewizyjna

<b>INWESTOR</b>	GMINA BRĄNSK UL. RYNEK 8 17-120 BRĄNSK	
<b>OBIĘKT</b>	PRZYDOMOWA OCZYSZCZALNIA ŚCIEKÓW	
<b>ADRES INWESTYCJI</b>	TRUSIAK WOJCIECH I MAŁGORZATA GLINNIK 50 17-120 BRĄNSK	
<b>PRZEDMIOT RYSUNKU</b>	PROJEKT ZAGOSPODAROWANIA DZIAŁKI NR 76	<b>SKALA</b> 1:1000
<b>PROJEKTANT</b>		
<b>Imię i nazwisko</b>	Dariusz Wasilewski	<b>Podpis:</b>
<b>Nr. uprawnień</b>	LOM-44	
<b>Data</b>	08.2011	

*Jan Sacho*  
*Jan Sacho*



**PROJEKT ZAGOSPODAROWANIA  
TERENU  
SKALA 1:1000**



- LEGENDA:**  
 KS 110 – kanalizacja sanitarna PVC Ø 110  
 KS 160 - kanalizacja sanitarna PVC Ø 160  
 Pss – pompownia ścieków surowych  
 PE d 50 – przewód tłoczny PEHD Ø 50  
 ZO 1 – zbiornik oczyszczalni RLM do 6  
 ZO 2 - zbiornik oczyszczalni RLM do 10  
 Pso – pompownia ścieków oczyszczonych  
 PE d 32 – przewód tłoczny PEHD Ø 32  
 Sch – studnia chłonna  
 SR – studzienka rewizyjna

<b>PRZEDMIOT RYSUNKU</b>	PROJEKT ZAGOSPODAROWANIA DZIAŁKI NR 39/1	
<b>TEMAT</b>	PRZYDOMOWA OCZYSZCZALNIA ŚCIEKÓW	
<b>INWESTOR</b>	GMINA BRĄNSK RYNEK 8 17-120 BRĄNSK	
<b>ADRES INWESTYCJI</b>	ODACHOWSKI ANTONI GLINKI 41 17-120 BRĄNSK	
<b>PROJEKTANT</b>	Dariusz Wasilewski spec. inst. i sieci sanitarne LOM-44	<b>Podpis:</b>  
<b>Data</b> 07.2011	<b>Skala</b> 1:1000	

28/10

RIVA

Powiatowy Ośrodek Dokumentacji  
Geodezyjnej i Kartograficznej

Reprodukowanie, rozpowszechnianie i rozprowadzanie niniejszego dokumentu wymaga zezwolenia, o którym mowa w art. 13 ust. 1 dnia 17 maja 1984 r. Prawo geodezyjne i kartograficzne (Dz. U. Nr 50, poz. 180 z późniejszymi zmianami)

Bielsk Podlaski

13.07.2011

Z up. STAROSTY

Jan Szachowicz

Podinspektor w Wydziale  
Geodezji, Katastru i Planist. Obs. i

Powiatowy Ośrodek Dokumentacji  
Geodezyjnej i Kartograficznej

Poświadczam zgodność niniejszej mapy z oryginałem  
przyjętym do państwowego zasobu geodezyjnego i kartograficznego

w dniu 13.07.2011

i zaawidencjonowanym pod Nr. 105/11/176

NINIEJSZA MAPA NIE MOŻE SŁUżyć  
DO CEŁÓW PROJEKTOWYCH

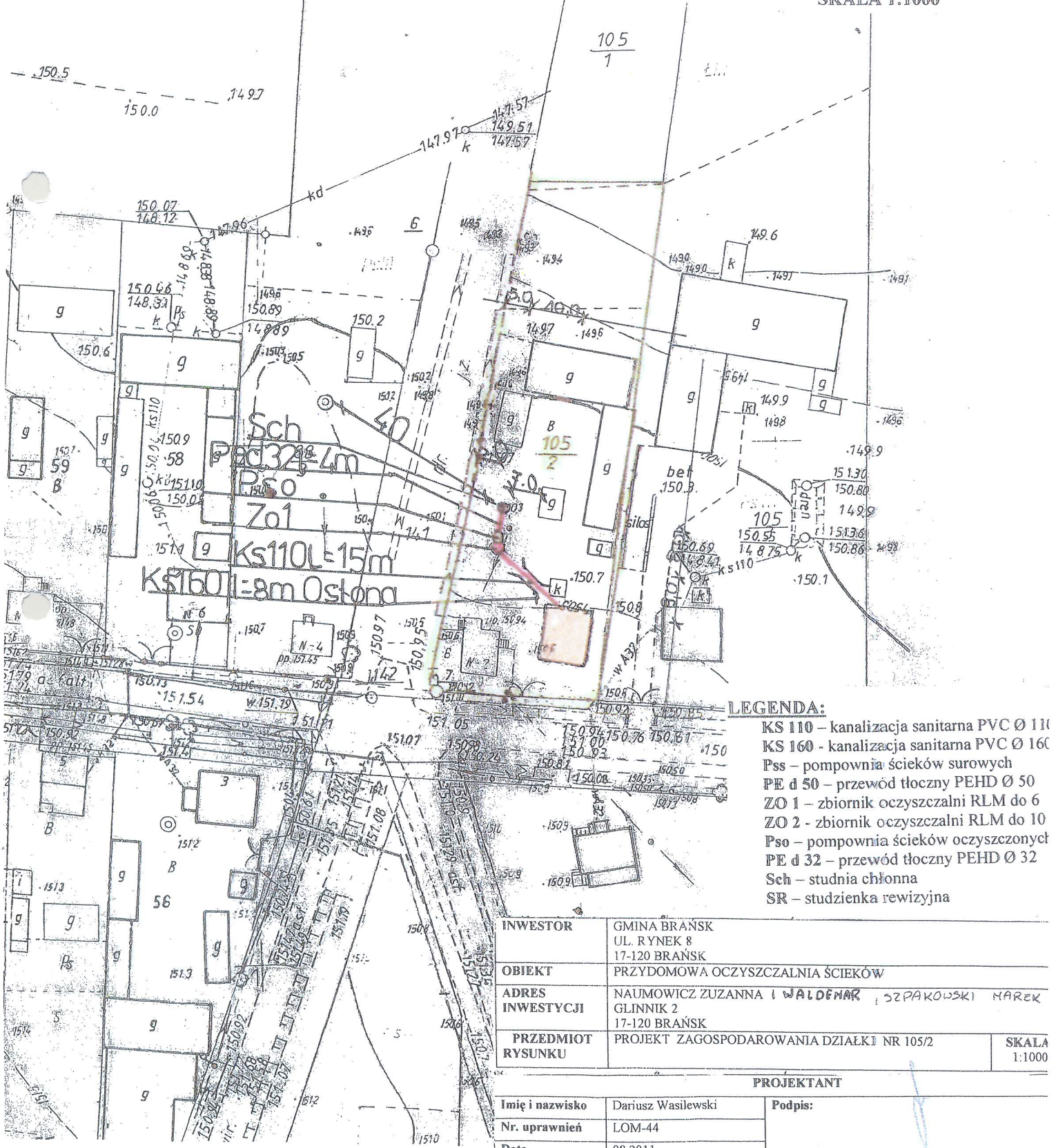
Bielsk Podlaski Z up. STAROSTY

13.07.2011

Jan Szachowicz  
Podinspektor w Wydziale  
Geodezji, Katastru i

sk. 1:1000

PROJEKT ZAGOSPODAROWANIA  
TERENU  
SKALA 1:1000



LEGENDA:

- KS 110 – kanalizacja sanitarna PVC Ø 110
- KS 160 - kanalizacja sanitarna PVC Ø 160
- Pss – pompownia ścieków surowych
- PE d 50 – przewód tłoczny PEHD Ø 50
- ZO 1 – zbiornik oczyszczalni RLM do 6
- ZO 2 - zbiornik oczyszczalni RLM do 10
- Pso – pompownia ścieków oczyszczonych
- PE d 32 – przewód tłoczny PEHD Ø 32
- Sch – studnia chłonna
- SR – studzienka rewizyjna

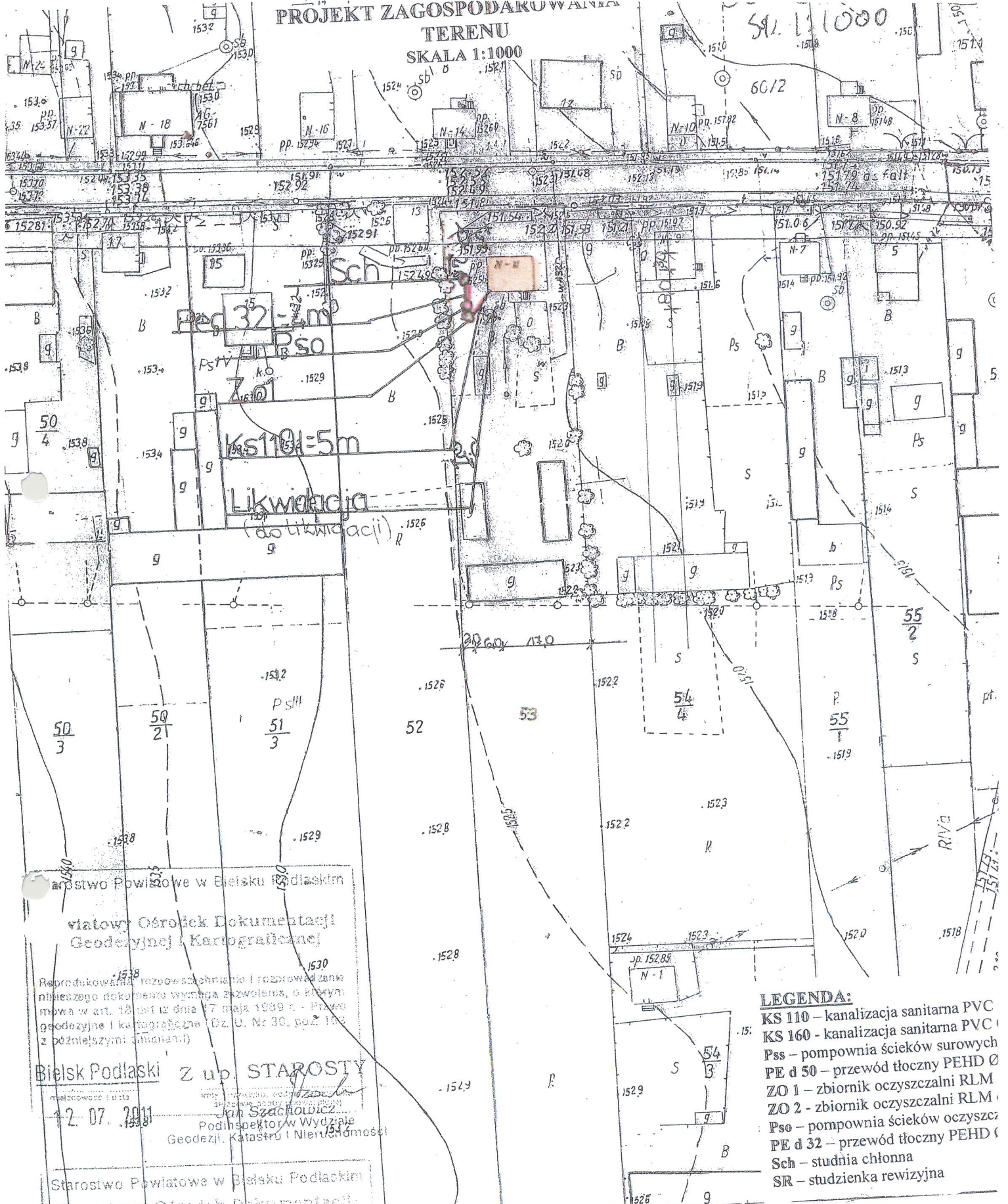
INWESTOR	GMINA BRĄNSK UL. RYNEK 8 17-120 BRĄNSK	
OBIEKT	PRZYDOMOWA OCZYSZCZALNIA ŚCIEKÓW	
ADRES INWESTYCJI	NAUMOWICZ ZUZANNA I WALDEMAR SZPAKOWSKI MAREK GLINNIK 2 17-120 BRĄNSK	
PRZEDMIOT RYSUNKU	PROJEKT ZAGOSPODAROWANIA DZIAŁKI NR 105/2	SKALA 1:1000

PROJEKTANT

Imię i nazwisko	Dariusz Wasilewski	Podpis:
Nr. uprawnień	LOM-44	
Data	08.2011	

PROJEKT ZAGOSPODAROWANIA  
TERENU  
SKALA 1:1000

SR. 1:1000  
60/2



- LEGENDA:**
- KS 110 – kanalizacja sanitarna PVC
  - KS 160 – kanalizacja sanitarna PVC
  - Pss – pompownia ścieków surowych
  - PE d 50 – przewód tłoczny PEHD Ø
  - ZO 1 – zbiornik oczyszczalni RLM
  - ZO 2 – zbiornik oczyszczalni RLM
  - Pso – pompownia ścieków oczyszczonych
  - PE d 32 – przewód tłoczny PEHD Ø
  - Sch – studnia chłonna
  - SR – studzienka rewizyjna

Starostwo Powiatowe w Bielsku Podlaskim  
Powiatowy Ośrodek Dokumentacji  
Geodezyjnej i Kartograficznej

Reprodukowanie, rozpowszechnianie i rozprowadzanie niniejszego dokumentu wymaga zezwolenia, o którym mowa w art. 18 ust. 12 oraz 17 maja 1989 r. - Prawo geodezyjne i kartograficzne (Dz. U. Nr 30, poz. 133 z późniejszymi zmianami)

Bielsk Podlaski Z up. STAROSTY  
12.07.2011  
Jan Szachowicz  
Podinspektor w Wydziale  
Geodezji, Katastru i Nieruchomości

Starostwo Powiatowe w Bielsku Podlaskim  
Powiatowy Ośrodek Dokumentacji  
Geodezyjnej i Kartograficznej

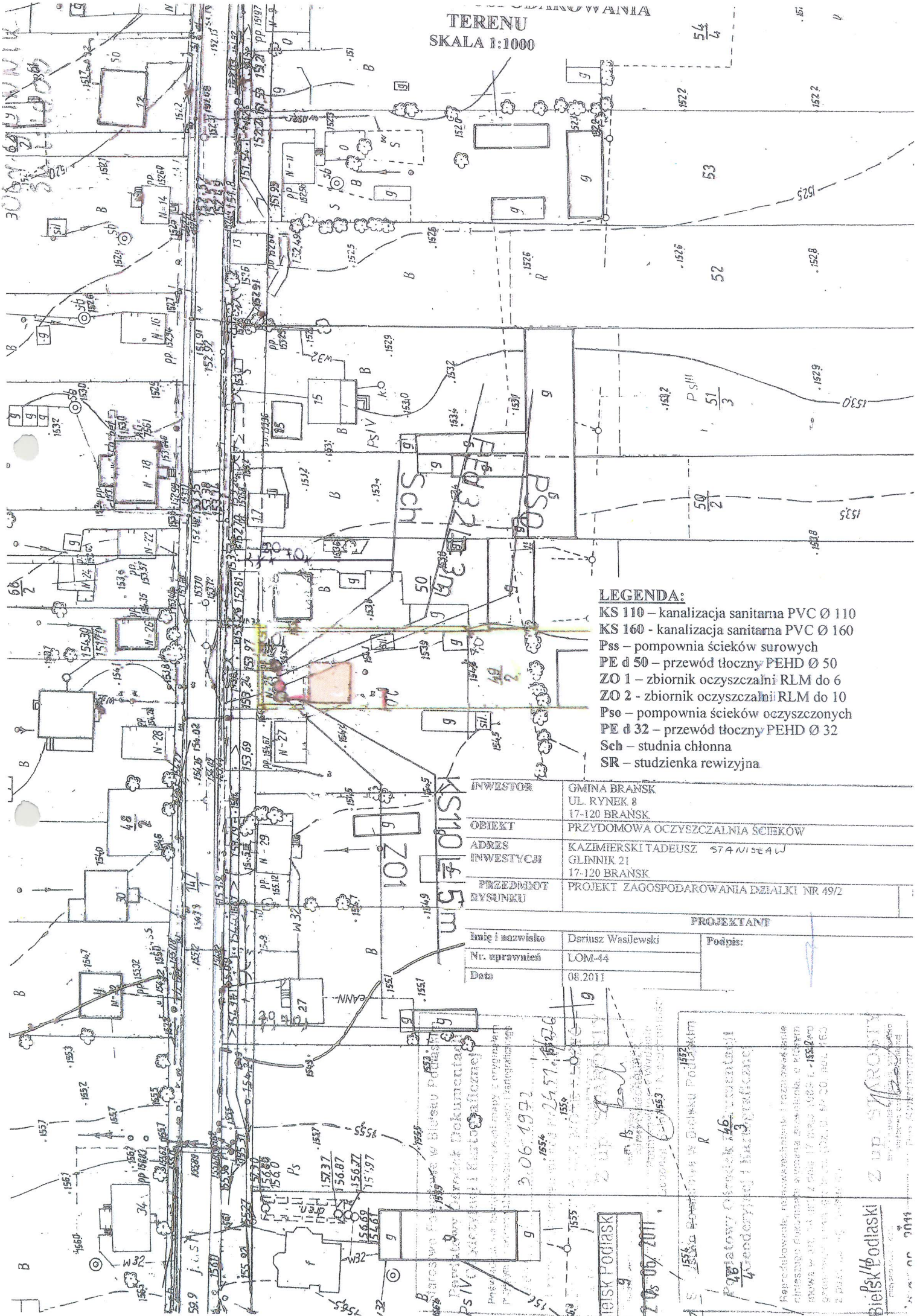
12.07.2011  
15385  
15285

Bielsk Podlaski Z up. STAROSTY  
12.07.2011  
Jan Szachowicz  
Podinspektor w Wydziale  
Geodezji, Katastru i Nieruchomości

INWESTOR	GMINA BRĄNSK UL. RYNEK 8 17-120 BRĄNSK
OBIEKT	PRZYDOMOWA OCZYSZCZALNIA ŚCIEKÓW
ADRES INWESTYCJI	POPLAWSKI MARIUSZ GLIŃNIK 11 17-120 BRĄNSK
PRZEDMIOT RYSUNKU	PROJEKT ZAGOSPODAROWANIA DZIAŁKI NR 53
PROJEKTANT	
Imię i nazwisko	Dariusz Wasilewski
Nr. uprawnień	LOM-44
Data	08.2011
SK 1:	



TERENU  
SKALA 1:1000



**LEGENDA:**

- KS 110 – kanalizacja sanitarna PVC Ø 110
- KS 160 - kanalizacja sanitarna PVC Ø 160
- Pss – pompownia ścieków surowych
- PE d 50 – przewód tłoczny PEHD Ø 50
- ZO 1 – zbiornik oczyszczalni RLM do 6
- ZO 2 - zbiornik oczyszczalni RLM do 10
- Pso – pompownia ścieków oczyszczonych
- PE d 32 – przewód tłoczny PEHD Ø 32
- Sch – studnia chłonna
- SR – studzienka rewizyjna

INWESTOR	GMINA BRANSK UL. RYNEK 8 17-120 BRANSK
OBJEKT	PRZYDOMOWA OCZYSZCZALNIA ŚCIEKÓW
ADRES INWESTYCJI	KAZIMIERSKI TADEUSZ STANISŁAW GLINNIK 21 17-120 BRANSK
PRZEDMIOT RYSUNKU	PROJEKT ZAGOSPODAROWANIA DZIAŁKI NR 49/2

**PROJEKTANT**

Imię i nazwisko	Dariusz Wasilewski	Podpis:
Nr. uprawnień	LOM-44	
Data	08.2011	

Bielsk Podlaski, ul. ...  
 2006 06/2011  
 Bielsk Podlaski  
 Z OD STROPTV

Starostwo Powiatowe w Bielsku Podlaskim  
 Geodezyjne i Kartograficzne  
 Powiatowy Ośrodek Dokumentacji  
 Projekt Zagospodarowania Terenu  
 Skala 1:1000

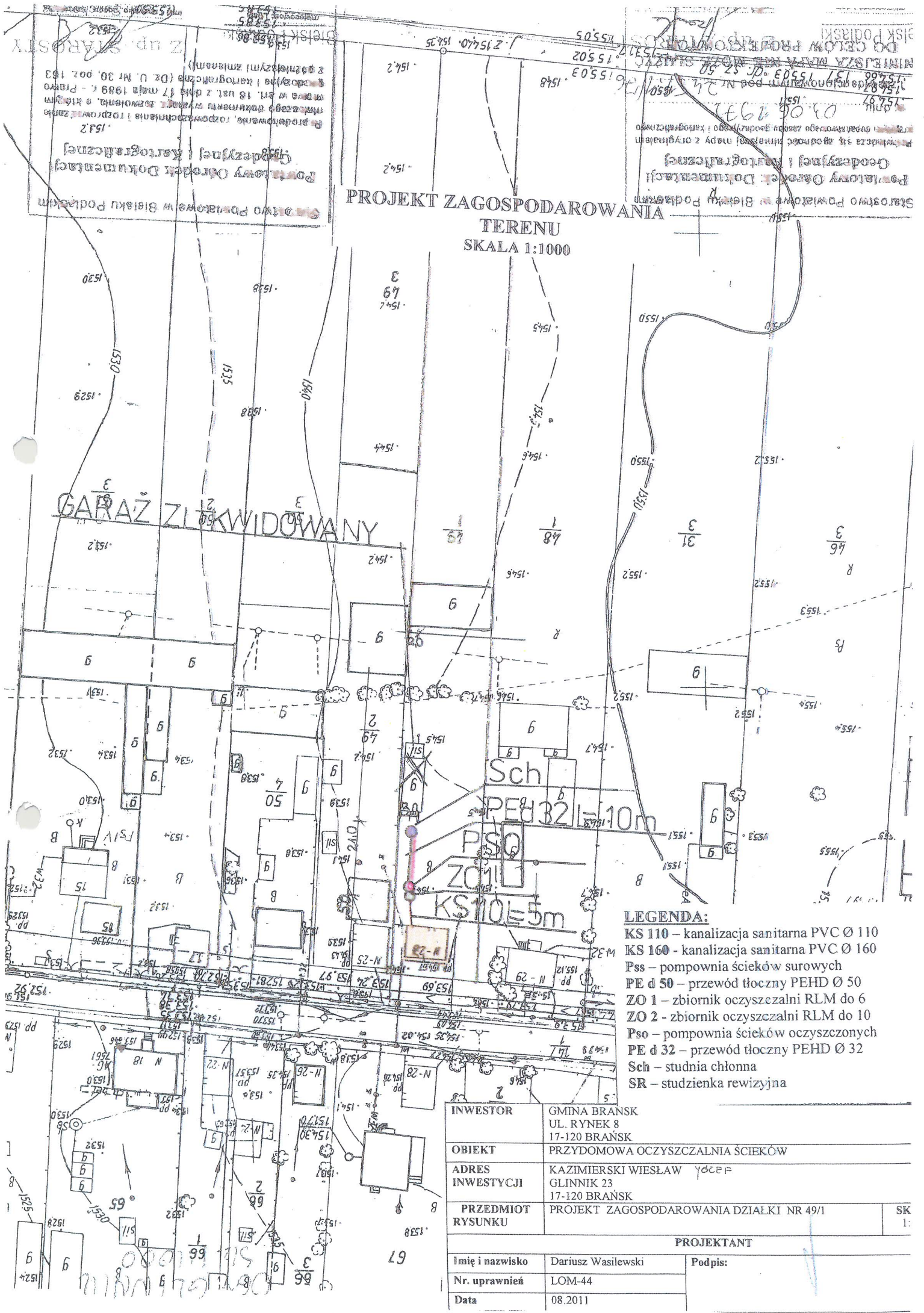
GARAŻ ZLIKWIDOWANY

Sch  
 PEH 32 | = 10m  
 Pso  
 ZO 2  
 KS 110 = 5m

**LEGENDA:**

- KS 110 – kanalizacja sanitarna PVC Ø 110
- KS 160 – kanalizacja sanitarna PVC Ø 160
- Pss – pompownia ścieków surowych
- PE d 50 – przewód tłoczny PEHD Ø 50
- ZO 1 – zbiornik oczyszczalni RLM do 6
- ZO 2 – zbiornik oczyszczalni RLM do 10
- Pso – pompownia ścieków oczyszczonych
- PE d 32 – przewód tłoczny PEHD Ø 32
- Sch – studnia chłonna
- SR – studzienka rewizyjna

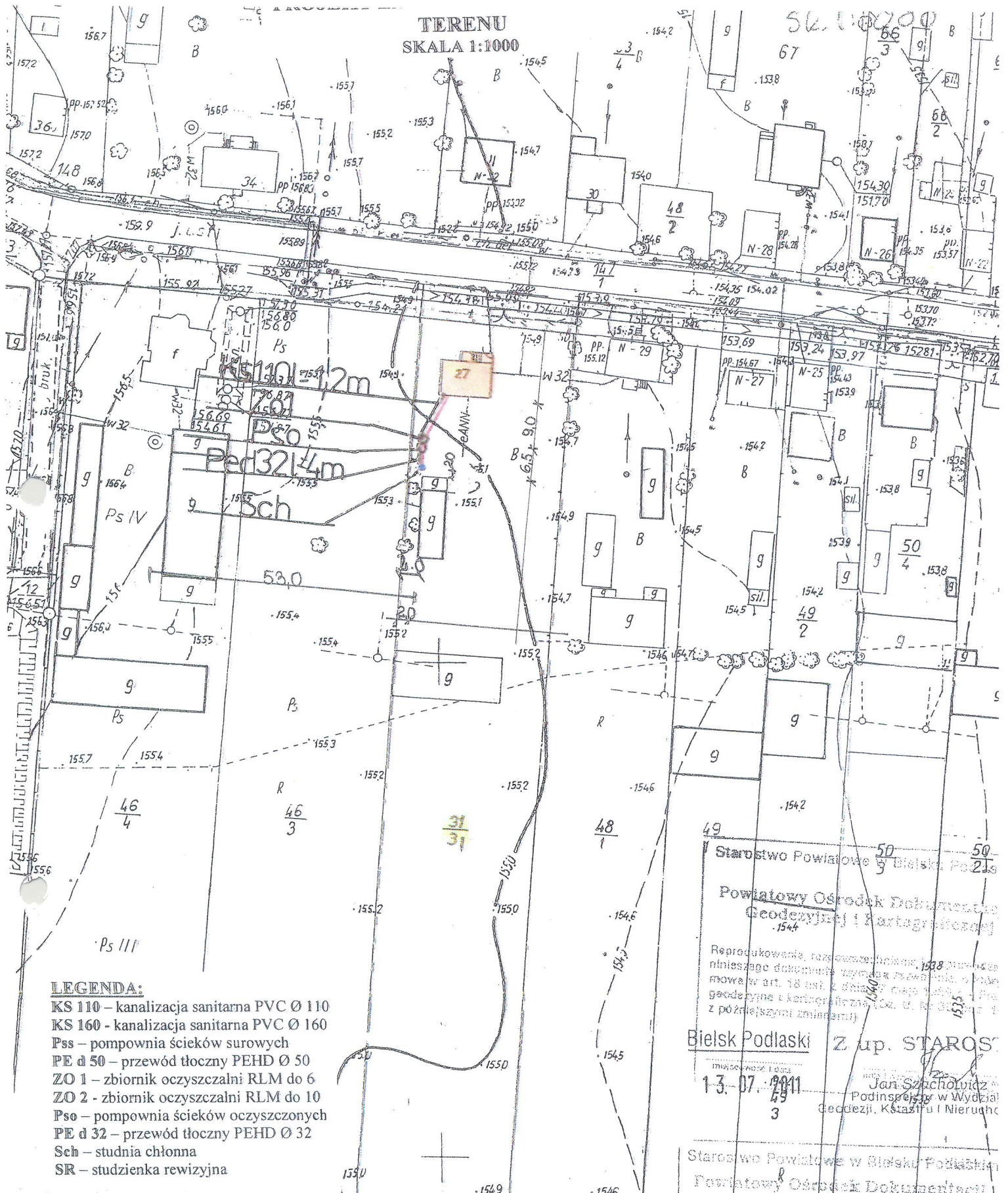
INWESTOR	GMINA BRANSK UL. RYNEK 8 17-120 BRANSK	
OBIĘKT	PRZYDOMOWA OCZYSZCZALNIA ŚCIEKÓW	
ADRES INWESTYCJI	KAZIMIERSKI WIEŚLAW GLINNICKI 23 17-120 BRANSK	
PRZEDMIOT RYSUNKU	PROJEKT ZAGOSPODAROWANIA DZIAŁKI NR 49/1	SK 1:
<b>PROJEKTANT</b>		
Imię i nazwisko	Dariusz Wasilewski	Podpis:
Nr. uprawnień	LOM-44	
Data	08.2011	



Starostwo Powiatowe w Bielsku Podlaskim  
 Geodezyjne i Kartograficzne  
 Powiatowy Ośrodek Dokumentacji  
 Projekt Zagospodarowania Terenu  
 Skala 1:1000

Starostwo Powiatowe w Bielsku Podlaskim  
 Geodezyjne i Kartograficzne  
 Powiatowy Ośrodek Dokumentacji  
 Projekt Zagospodarowania Terenu  
 Skala 1:1000

TERENU  
SKALA 1:1000



**LEGENDA:**

- KS 110 – kanalizacja sanitarna PVC Ø 110
- KS 160 - kanalizacja sanitarna PVC Ø 160
- Pss – pompownia ścieków surowych
- PE d 50 – przewód tłoczny PEHD Ø 50
- ZO 1 – zbiornik oczyszczalni RLM do 6
- ZO 2 - zbiornik oczyszczalni RLM do 10
- Pso – pompownia ścieków oczyszczonych
- PE d 32 – przewód tłoczny PEHD Ø 32
- Sch – studnia chłonna
- SR – studzienka rewizyjna

INWESTOR	GMINA BRĄNSK UL. RYNEK 8 17-120 BRĄNSK	
OBIEKT	PRZYDOMOWA OCZYSZCZALNIA ŚCIEKÓW	
ADRES INWESTYCJI	SZPAKOWSKI JANUSZ GLINNIK 27 17-120 BRĄNSK	
PRZEDMIOT RYSUNKU	PROJEKT ZAGOSPODAROWANIA DZIAŁKI NR 31/3	SKALA: 1:1000
<b>PROJEKTANT</b>		
Imię i nazwisko	Dariusz Wasilewski	Podpis:
Nr. uprawnień	LOM-44	
Data	08.2011	

Starostwo Powiatowe w Bielsku Podlaskim  
Powiatowy Ośrodek Dokumentacji i Kartograficznej  
1544

Reprodukowanie, rozpraszanie i inne niniejszego dokumentu wymaga wyrażenia pisemnej zgody w art. 18 ust. 2 ustawy z dnia 27.07.2002 r. o geodezji i kartografii (Dz. U. nr 150, z późniejszymi zmianami)

Bielsk Podlaski Z up. STAROSTA  
13.07.2011  
Jan Szachowicz  
Podinspektor w Wydziale Geodezji, Katastru i Nieruchomości

Starostwo Powiatowe w Bielsku Podlaskim  
Powiatowy Ośrodek Dokumentacji i Kartograficznej  
1542

Podawana się za własność posiadacz mają z oryginału niniejszego dokumentu Geodezji, Kartograficznej i Katastru  
w dniu 03.06.1972

I zaświadczam, że niniejszy dokument pod Nr. 2457.1/7  
NINIEJSZA KARTA NIE MOŻE SŁUżyć DO CEŁÓW GEODEZYJNYCH  
Bielsk Podlaski Z up. STAROSTA  
13.07.2011  
Jan Szachowicz  
Podinspektor w Wydziale Geodezji, Katastru i Nieruchomości

PROJEKT ZAGOSPODAROWANIA TERENU  
SKALA 1:1000



**LEGENDA:**

- KS 110 – kanalizacja sanitarna PVC Ø 110
- KS 160 – kanalizacja sanitarna PVC Ø 160
- Pss – pompownia ścieków surowych
- PE d 50 – przewód tłoczny PEHD Ø 50
- ZO 1 – zbiornik oczyszczalni RLM do 6
- ZO 2 – zbiornik oczyszczalni RLM do 10
- Pso – pompownia ścieków oczyszczonych
- PE d 32 – przewód tłoczny PEHD Ø 32
- Sch – studnia chłonna
- SR – studzienka rewizyjna

INWESTOR	GMINA BRAŃSK UL. RYNEK 8 17-120 BRAŃSK	
OBIEKT	PRZYDOMOWA OCZYSZCZALNIA ŚCIEKÓW	
ADRES INWESTYCJI	PAWEŁ ZARZECKI GLINNIK 15 17-120 BRAŃSK	
PRZEDMIOT RYSUNKU	PROJEKT ZAGOSPODAROWANIA DZIAŁKI NR 51/3	
SKA 1:10		
PROJEKTANT		
Imię i nazwisko	Dariusz Wasilewski	Podpis:
Nr. uprawnień	LOM-44	
Data	08.2011	

Stacja Powiatowe w Bielsku Podlaskim  
 Powiatowy Ośrodek Dokumentacji  
 Geodezyjnej i Kartograficznej

Przewiduje się zgodność niniejszej mapy z oryginałem  
 w tym doposażeniu i wykonaniu geodezyjnym i kartograficznym  
 w dniu 06.06.1992 r.

I zaświadczonowanym pod Nr. 2459/1/06

NINIEJSZA MAPA NIE MOŻE SŁUŻYĆ  
 DO CEŁÓW PROJEKTOWYCH

Z up. STAROSTY Bielsk Podlaski

06.07.2011

Bielsk Podlaski

06.07.2011

Z up. STAROSTY Bielsk Podlaski

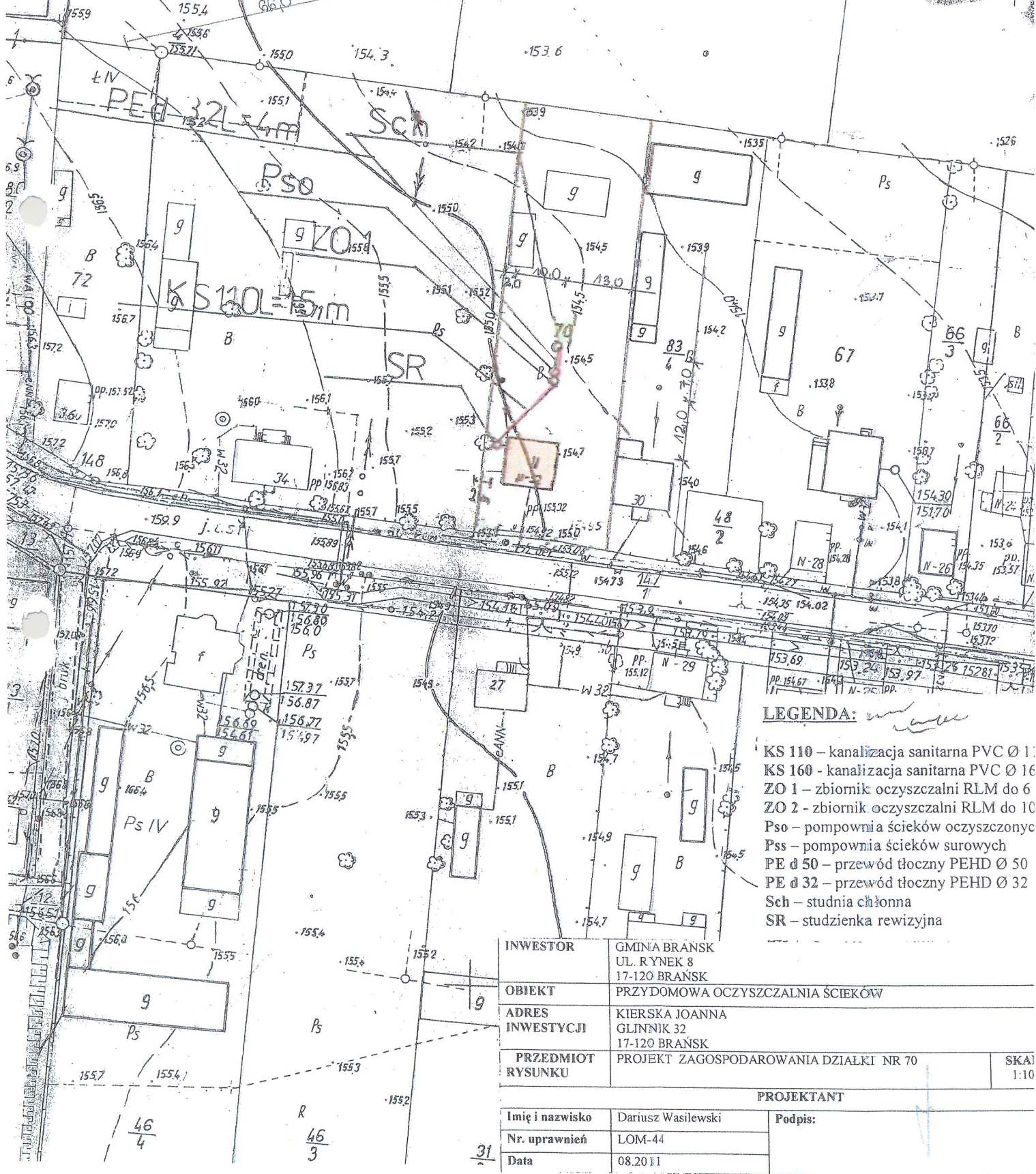
06.07.2011

Irena Dymczyk  
 Podinspektor w Wydziale  
 Geodezji, Katastru i Nieruchomości

Z up. STAROSTY Bielsk Podlaski

06.07.2011

Irena Dymczyk  
 Podinspektor w Wydziale  
 Geodezji, Katastru i Nieruchomości



- LEGENDA:**
- KS 110 – kanalizacja sanitarna PVC Ø 110
  - KS 160 – kanalizacja sanitarna PVC Ø 160
  - ZO 1 – zbiornik oczyszczalni RLM do 6
  - ZO 2 – zbiornik oczyszczalni RLM do 10
  - Pso – pompownia ścieków oczyszczonych
  - Pss – pompownia ścieków surowych
  - PE d 50 – przewód tłoczny PEHD Ø 50
  - PE d 32 – przewód tłoczny PEHD Ø 32
  - Sch – studnia chłodna
  - SR – studzienka rewizyjna

INWESTOR	GMINA BRĄNSK UL. RYNEK 8 17-120 BRĄNSK
OBIEKT	PRZYDOMOWA OCZYSZCZALNIA ŚCIEKÓW
ADRES INWESTYCJI	KIERSKA JOANNA GLIŃNIK 32 17-120 BRĄNSK
PRZEDMIOT RYSUNKU	PROJEKT ZAGOSPODAROWANIA DZIAŁKI NR 70
SKALA 1:10	
<b>PROJEKTANT</b>	
Imię i nazwisko	Dariusz Wasilewski
Nr. uprawnień	LOM-44
Data	08.2011

# MAPA POINWENTARYZACYJNA 1:1000

obora i płyta gnojowa wraz ze zbiornikiem na gnojówkę  
(rodzaj obiektu budowlanego)

w. GLINNIK, gm. Brańsk, pow. bielski woj. podlaskie

Ark. mapy zasadniczej: 255.143.022 L. ks. rob. 3269/4/10

Sporządził dn. 27.01.2010r. geod. upr. inż. Dymitr Siemieniuk

PRACOWNIA  
GEODEZJI I TERENÓW ROLOWYCH  
inż. Dymitr Siemieniuk  
17-100 Bielsk Podlaski  
ul. Kazimierzowska 2/5

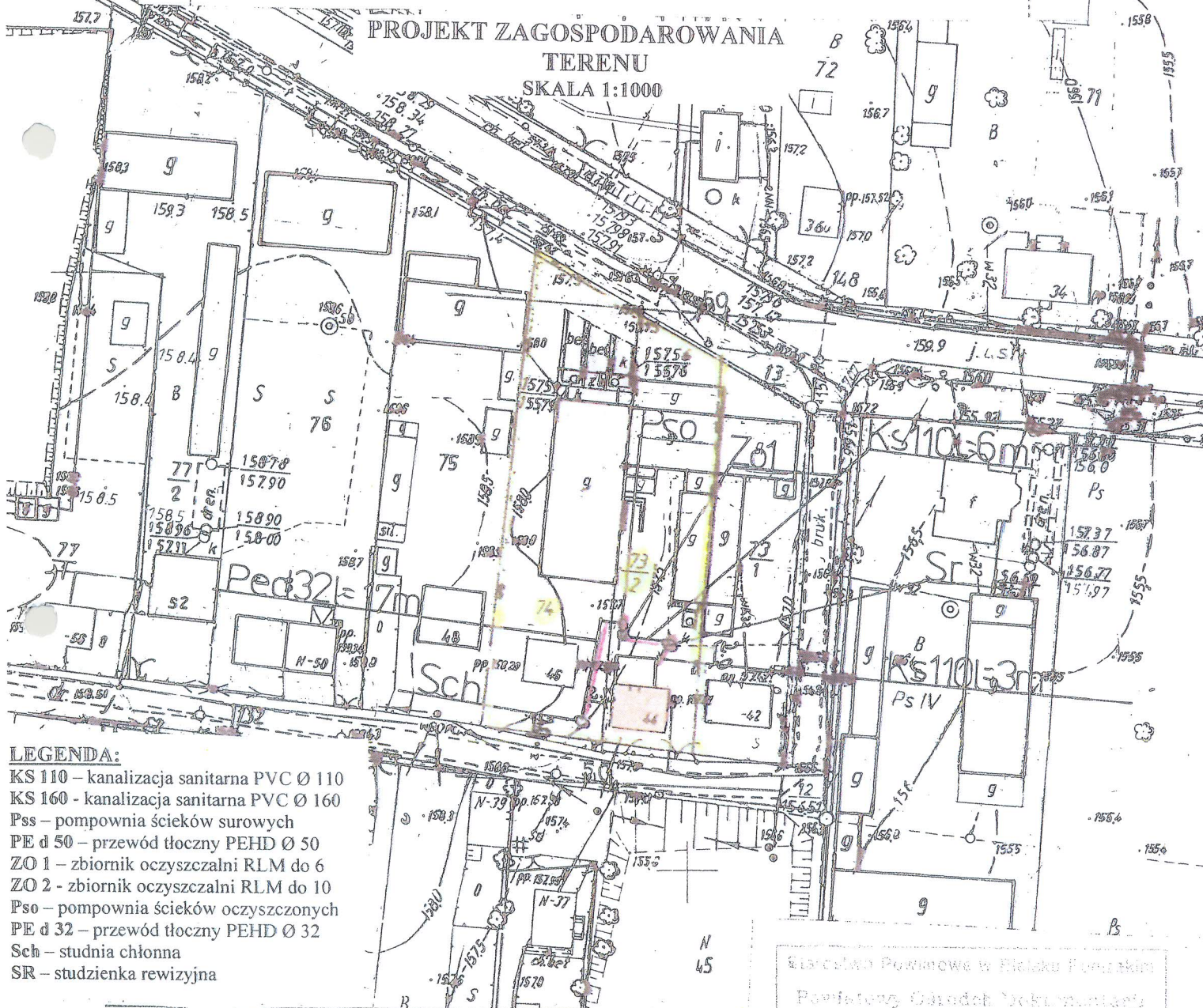
GEODETA UPRAWNIONY

inż. Dymitr Siemieniuk  
upr. MGPIB Nr 3269

Niniejszy obiekt zainwentaryzowano i stwierdza się, że został wybudowany zgodnie z zatwierdzoną lokalizacją. Decyzja Starostwa Powiatowego w Bielsku Podlaskim nr AŚ 7351 - 74/09 z dnia 16.04.2009 r.

Protokół ZUD - brak

## PROJEKT ZAGOSPODAROWANIA TERENU SKALA 1:1000



### LEGENDA:

- KS 110 - kanalizacja sanitarna PVC Ø 110
- KS 160 - kanalizacja sanitarna PVC Ø 160
- Pss - pompownia ścieków surowych
- PE d 50 - przewód tłoczny PEHD Ø 50
- ZO 1 - zbiornik oczyszczalni RLM do 6
- ZO 2 - zbiornik oczyszczalni RLM do 10
- Pso - pompownia ścieków oczyszczonych
- PE d 32 - przewód tłoczny PEHD Ø 32
- Sch - studnia chłonna
- SR - studzienka rewizyjna

INWESTOR	GMINA BRAŃSK UL. RYNEK 8 17-120 BRAŃSK
OBIEKT	PRZYDOMOWA OCZYSZCZALNIA ŚCIEKÓW
ADRES INWESTYCJI	MALINOWSKI KRZYSZTOF MALINOWSKA GORATA GLINNIK 44 GERTINA FALKOWSKA 17-120 BRAŃSK ANNA KLUCZ KARCOŃSKA
PRZEDMIOT RYSUNKU	PROJEKT ZAGOSPODAROWANIA DZIAŁKI NR 73/4, 74
	SKALA: 1:1000

### PROJEKTANT

Imię i nazwisko	Dariusz Wasilewski	Podpis:
Nr. uprawnień	LOM-44	

Starostwo Powiatowe w Bielsku Podlaskim

Powiatowy Urząd Geodezji i Kartografii

Wykazano, że w niniejszym projekcie nie ma elementów, które zostały przewidziane w planie zagospodarowania terenu, a więc inwestycja nie wymaga do prowadzenia prac geodezyjnych i kartograficznych.

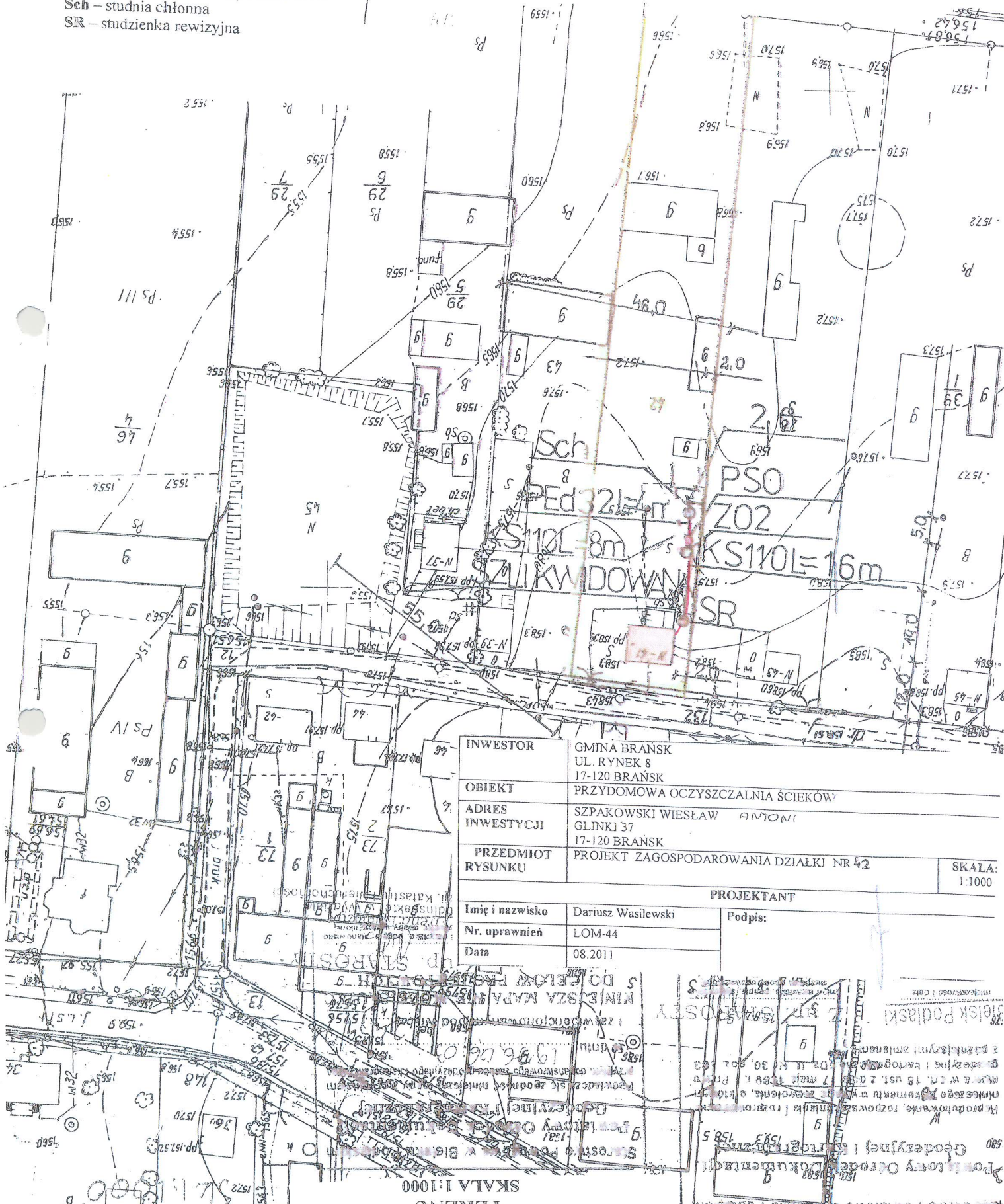
w dniu 08 LUT 2010

I zawiadomiona została Starostwa Powiatowego w Bielsku Podlaskim

08-02-2010

**LEGENDA:**

- KS 110 – kanalizacja sanitarna PVC Ø 110
- KS 160 - kanalizacja sanitarna PVC Ø 160
- Pss – pompownia ścieków surowych
- PE d 50 – przewód tłoczny PEHD Ø 50
- ZO 1 – zbiornik oczyszczalni RLM do 6
- ZO 2 - zbiornik oczyszczalni RLM do 30
- Pso – pompownia ścieków oczyszczonych
- PE d 32 – przewód tłoczny PEHD Ø 32
- Sch – studnia chłonna
- SIR – studzienka rewizyjna



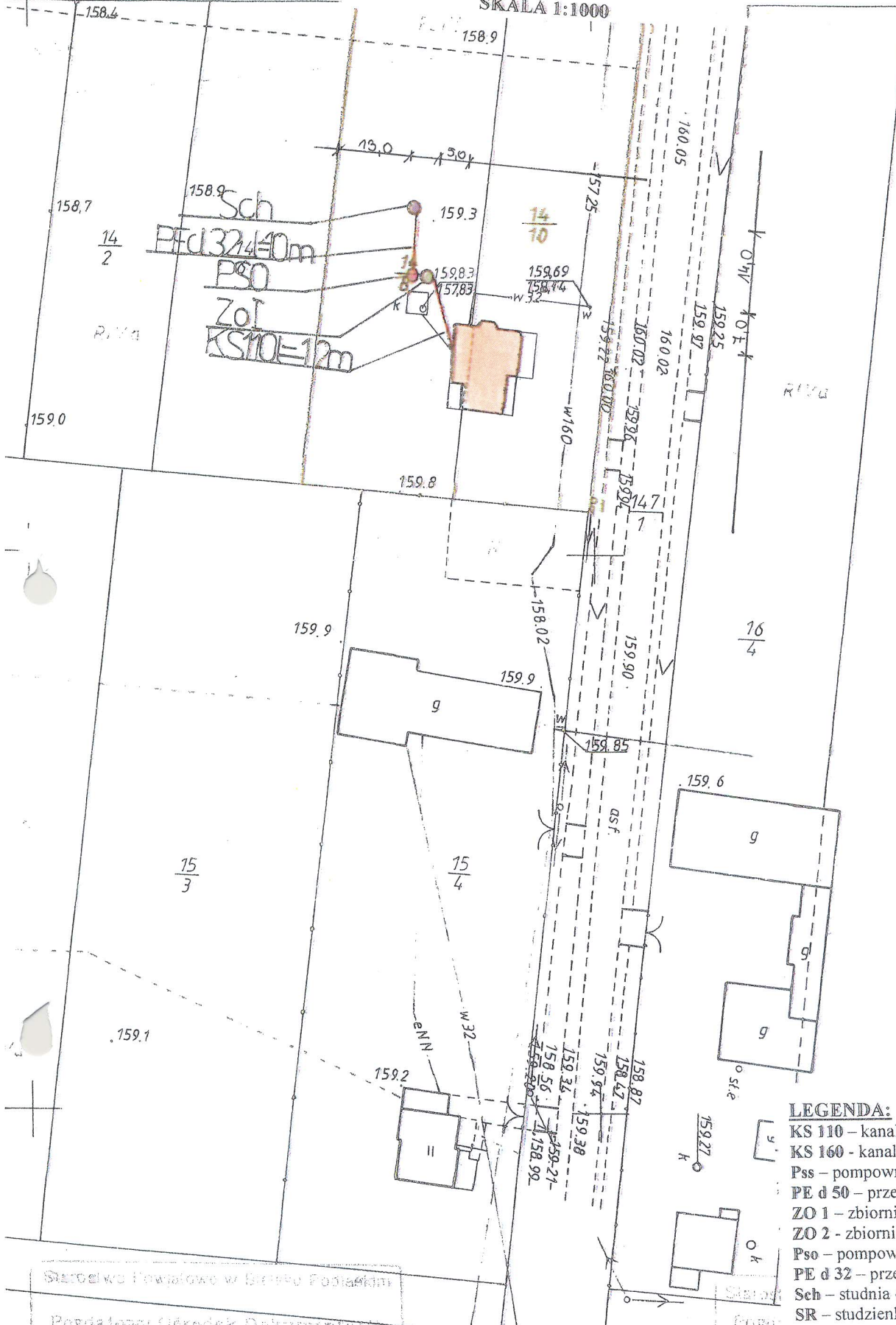
INWESTOR	GMINA BRĄNSK UL. RYNEK 8 17-120 BRĄNSK
OBIEKT	PRZYDOMOWA OCZYSZCZALNIA ŚCIEKÓW
ADRES INWESTYCJI	SZPAKOWSKI WIESŁAW ANTONI GLINKI 37 17-120 BRĄNSK
PRZEDMIOT RYSUNKU	PROJEKT ZAGOSPODAROWANIA DZIAŁKI NR 42
<b>SKALA:</b> 1:1000	

PROJEKTANT	
Imię i nazwisko	Dariusz Wasilewski
Nr. uprawnień	LOM-44
Data	08.2011
Podpis:	

SKALA 1:1000

SKALA 1:1000

Sk. 1:1000



- LEGENDA:**
- KS 110 – kanalizacja sanitarna PVC Ø 110
  - KS 160 - kanalizacja sanitarna PVC Ø 160
  - Pss – pompownia ścieków surowych
  - PE d 50 – przewód tłoczny PEHD Ø 50
  - ZO 1 – zbiornik oczyszczalni RLM do 6
  - ZO 2 - zbiornik oczyszczalni RLM do 10
  - Pso – pompownia ścieków oczyszczonych
  - PE d 32 – przewód tłoczny PEHD Ø 32
  - Sch – studnia chłonna
  - SR – studzienka rewizyjna

Sierpcwo Powiatowe w Bielsku Podlaskim  
 Powiatowy Ośrodek Dokumentacji  
 Geodezyjnej i Kartograficznej

Reprodukcja niniejszego projektu w całości lub w części bez zgody Bielskiego Powiatowego Ośrodka Dokumentacji Geodezyjnej i Kartograficznej jest zabroniona. Prawo geodezyjne i kartograficzne (Dz. U. Nr 30, poz. 163 z późniejszymi zmianami)

Bielski Podlaski 2 up. STAROSTY  
 Jan Bajaczniewicz  
 Podinspektor w Wydziale  
 Geodezji, Kartografii i Nieruchomości

INWESTOR	GMINA BRĄNSK UL. RYNEK 8 17-120 BRĄNSK
OBIEKT	PRZYDOMOWA OCZYSZCZALNIA ŚCIEKÓW Z01 Mechaniczno-biologiczna
ADRES INWESTYCJI	SZPAKOWSKI JAROSŁAW 1 MATEGORZATA GLINNIK 6 17-120 BRĄNSK
PRZEDMIOT RYSUNKU	PROJEKT ZAGOSPODAROWANIA DZIAŁKI NR 14/8, 14/10
<b>PROJEKTANT</b>	
Imię i nazwisko	Dariusz Wasilewski
Nr. uprawnień	LOM-44
Data	08.2011

04.08.2011



Obf. GLIŃNYK  
SKALA 1:1000

Starostwo Powiatowe w Bielsku Podlaskim

Powiatowy Ośrodek Dokumentacji  
Geodezyjnej i Kartograficznej

Depozytowo-liczbowo-metryczna i rozprzewidzenia  
niniejszego planu technicznego, w sprawie, o którym  
mowa w art. 11 ust. 2 pkt 17 maja 1929 r. - Prawo  
geodezyjne i kartograficzne (Dz. U. Nr 30, poz. 163  
z późn. zmianami)

Bielsk Podlaski  
miejscowość i data

3 up. STAROSTY

23.09.2011

88/5

Starostwo Powiatowe w Bielsku Podlaskim  
Powiatowy Ośrodek Dokumentacji  
Geodezyjnej i Kartograficznej

Podważać się zgodność niniejszej mapy z oryginałem  
czyli tym doposażeniem zamknięcia geodezyjnego i kartograficznego

w dniu 2.06.1972r.

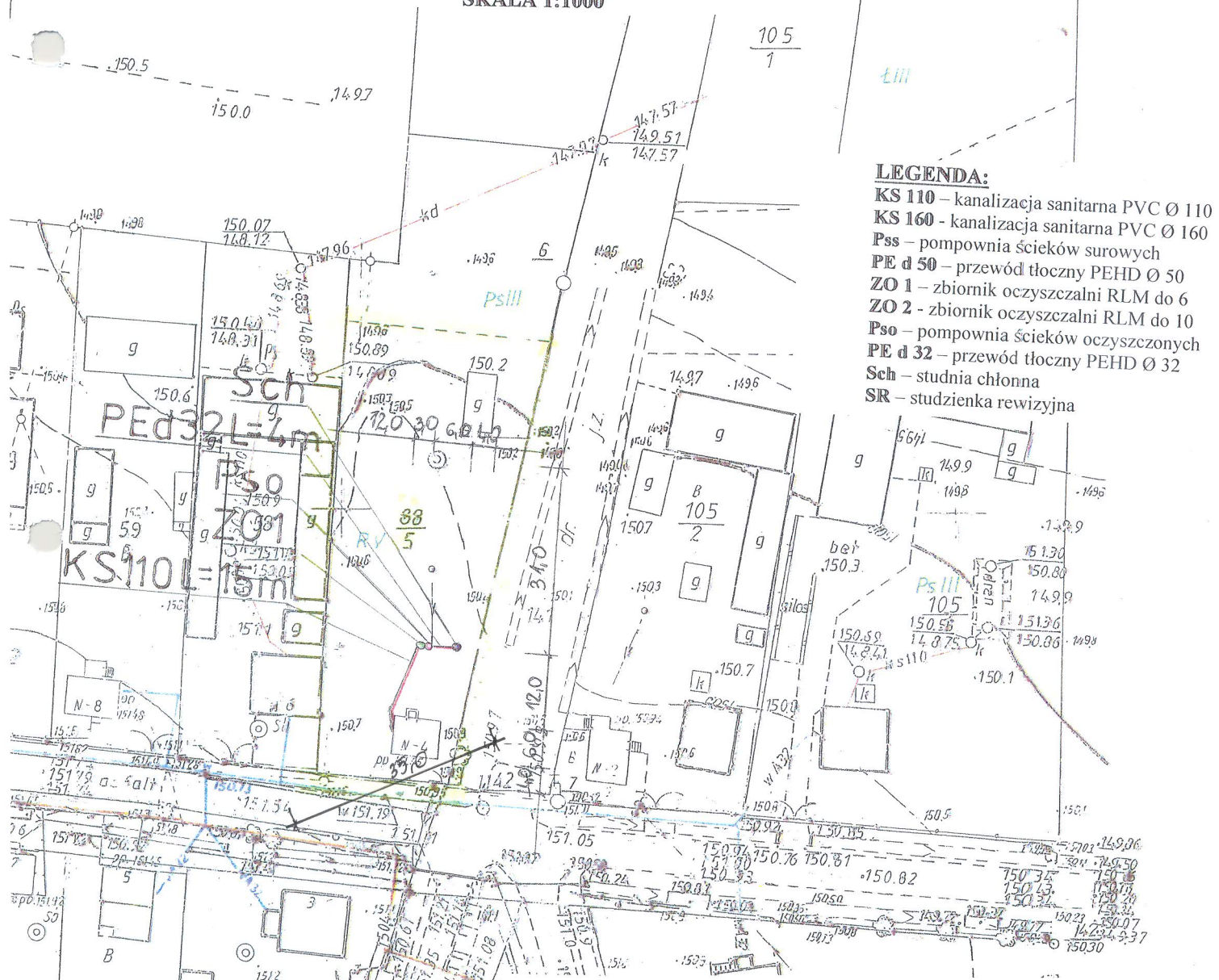
i zaświadczonym pod Nr. 2451.1/76

NINIEJSZA MAPA NIE MOŻE SŁUżyć  
DO CELÓW PROJEKTOWYCH  
Bielsk Podlaski

miejscowość i data

23.09.2011

**PROJEKT ZAGOSPODAROWANIA  
TERENU  
SKALA 1:1000**



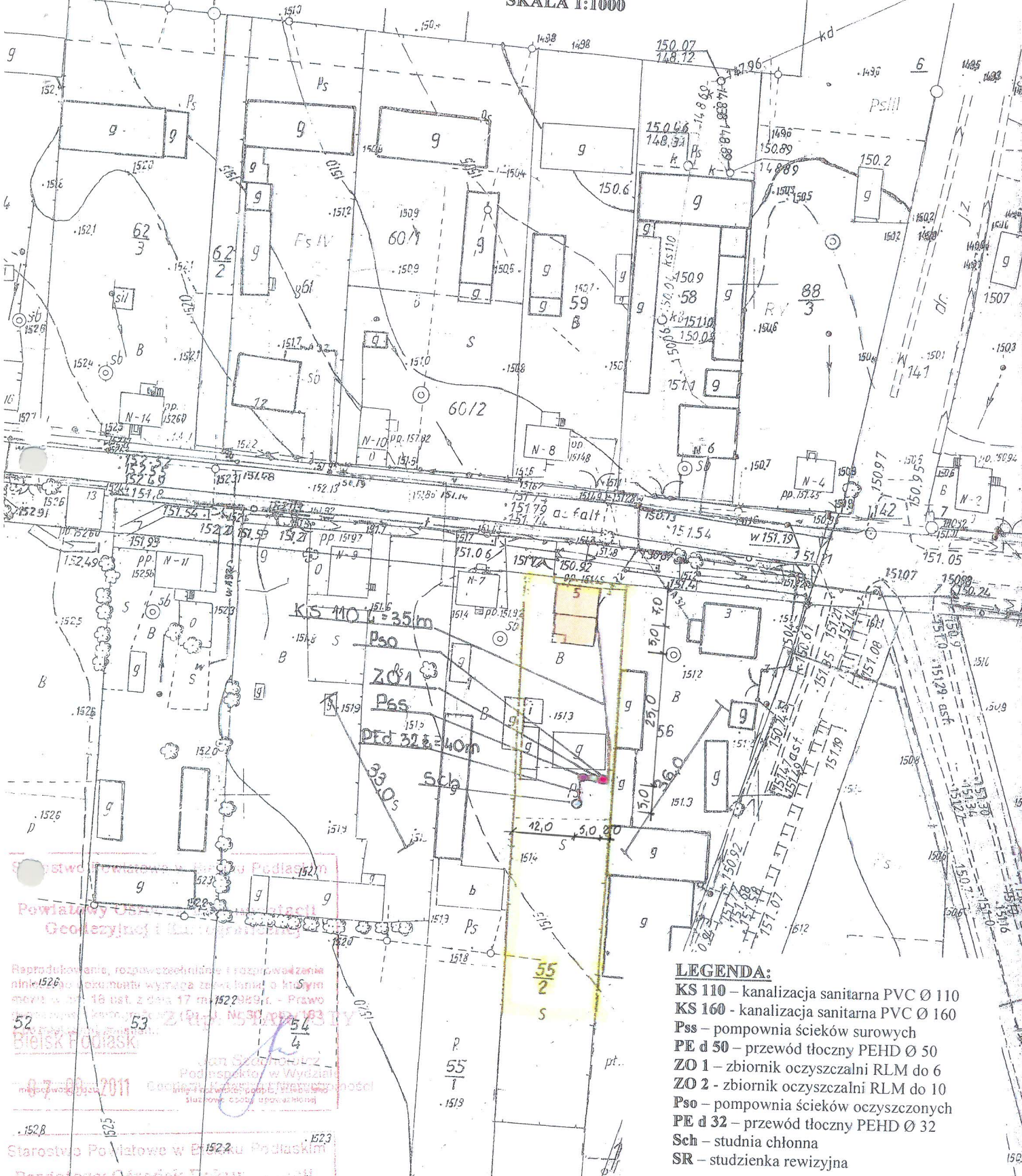
**LEGENDA:**

- KS 110 – kanalizacja sanitarna PVC Ø 110
- KS 160 - kanalizacja sanitarna PVC Ø 160
- Pss – pompownia ścieków surowych
- PE d 50 – przewód tłoczny PEHD Ø 50
- ZO 1 – zbiornik oczyszczalni RLM do 6
- ZO 2 - zbiornik oczyszczalni RLM do 10
- Pso – pompownia ścieków oczyszczonych
- PE d 32 – przewód tłoczny PEHD Ø 32
- Sch – studnia chłonna
- SR – studzienka rewizyjna

PRZEDMIOT RYSUNKU	PROJEKT ZAGOSPODAROWANIA DZIAŁKI NR 88/5	
TEMAT	PRZYDOMOWA OCZYSZCZALNIA ŚCIEKÓW mechaniczno-biologiczna ZO1	
ADRES INWESTYCJI	BARBARA RZEMIENIECKA GLIŃNYK 17-120 BRAŃSK	
PROJEKTANT	Dariusz Wasilewski spec. inst. i sieci sanitarne LOM-44	Podpis:
Data	09.2011	Skala 1:1000

BRĘBISZ GLINNIK  
 Ja 1:1000

PROJEKT ZAGOSPODAROWANIA  
 TERENU  
 SKALA 1:1000



**LEGENDA:**

- KS 110 – kanalizacja sanitarna PVC Ø 110
- KS 160 - kanalizacja sanitarna PVC Ø 160
- Pss – pompownia ścieków surowych
- PE d 50 – przewód tłoczny PEHD Ø 50
- ZO 1 – zbiornik oczyszczalni RLM do 6
- ZO 2 - zbiornik oczyszczalni RLM do 10
- Pso – pompownia ścieków oczyszczonych
- PE d 32 – przewód tłoczny PEHD Ø 32
- Sch – studnia chłonna
- SR – studzienka rewizyjna

Starostwo Powiatowe w Brześciu Podlaskim  
 Powiatowy Ośrodek Inżynierii Geodezyjnej i Kartograficznej

Reprodukcja, rozpowszechnienie i rozprowadzenie niniejszego projektu wymaga zezwolenia z Urzędu Miejskiego w Brześciu Podlaskim, ul. 18 lutego 17, 1522-929. Prawo własności: 1522-929/2 (zł. N.C.31.100.103) Błęsk Podlaski

07.09.2011  
 Podpis: [Signature]

Starostwo Powiatowe w Brześciu Podlaskim  
 Powiatowy Ośrodek Inżynierii Geodezyjnej i Kartograficznej

Podpisano dla zgodności z projektem w Wydziale Geodezji, Kartografii i Inżynierii Powiatowego Ośrodka Inżynierii Geodezyjnej i Kartograficznej

03.08.1977  
 Podpis: [Signature]

07.09.2014  
 Podpis: [Signature]

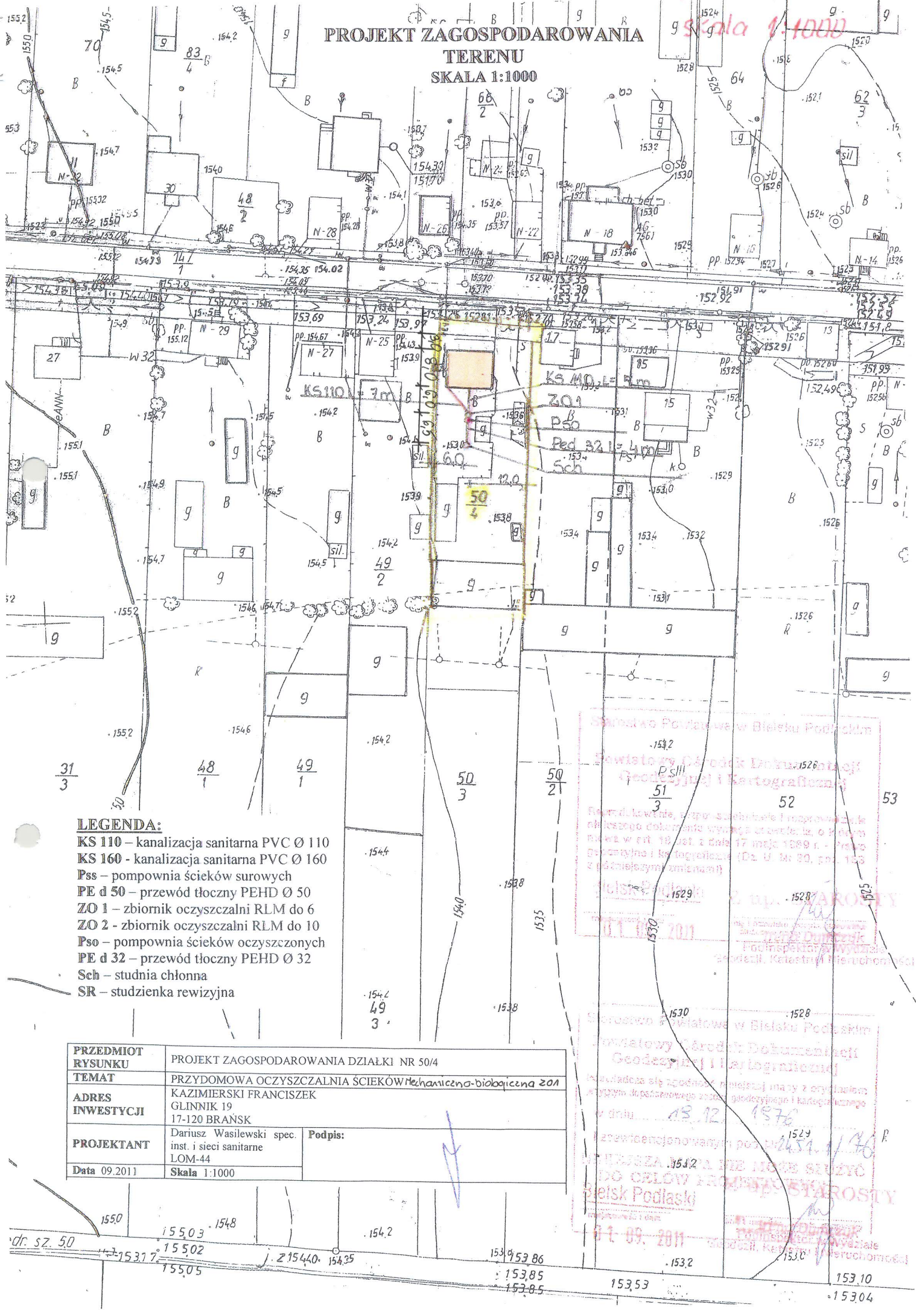
PRZEDMIOT RYSUNKU	PROJEKT ZAGOSPODAROWANIA DZIAŁKI NR 55/2
TEMAT	PRZYDOMOWA OCZYSZCZALNIA ŚCIEKÓW mechaniczno-biologiczna Z01
ADRES INWESTYCJI	BANKOWSKI RYBZARD GLINNIK 5 17-120 BRAŃSK
PROJEKTANT	Dariusz Wasilewski spec. inst. i sieci sanitarne LOM-44
Data	09.2011 Skala 1:1000

Podpis:

[Signature]

PROJEKT ZAGOSPODAROWANIA  
TERENU  
SKALA 1:1000

Skala 1:1000



**LEGENDA:**

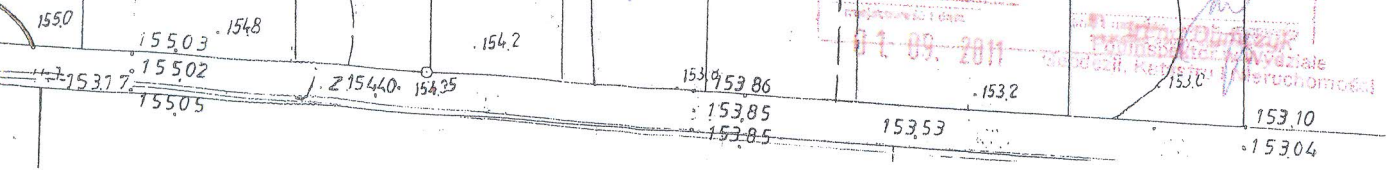
- KS 110 – kanalizacja sanitarna PVC Ø 110
- KS 160 - kanalizacja sanitarna PVC Ø 160
- Pss – pompownia ścieków surowych
- PE d 50 – przewód tłoczny PEHD Ø 50
- ZO 1 – zbiornik oczyszczalni RLM do 6
- ZO 2 - zbiornik oczyszczalni RLM do 10
- Pso – pompownia ścieków oczyszczonych
- PE d 32 – przewód tłoczny PEHD Ø 32
- Sch – studnia chłonna
- SR – studzienka rewizyjna

PRZEDMIOT RYSUNKU	PROJEKT ZAGOSPODAROWANIA DZIAŁKI NR 50/4	
TEMAT	PRZYDOMOWA OCZYSZCZALNIA ŚCIEKÓW mechaniczna-biologiczna ZO1	
ADRES INWESTYCJI	KAZIMIERSKI FRANCISZEK GLINNIK 19 17-120 BRANSK	
PROJEKTANT	Dariusz Wasilewski spec. inst. i sieci sanitarne LOM-44	Podpis:
Data 09.2011	Skala 1:1000	

Starostwo Powiatowe w Białym Podlasku  
Powiatowy Środek Dokumentacji  
Geodezyjnej i Kartograficznej  
51/3  
52  
53  
1529  
1530  
1531  
1532  
1533  
1534  
1535  
1536  
1537  
1538  
1539  
1540  
1541  
1542  
1543  
1544  
1545  
1546  
1547  
1548  
1549  
1550  
1551  
1552  
1553  
1554  
1555  
1556  
1557  
1558  
1559  
1560  
1561  
1562  
1563  
1564  
1565  
1566  
1567  
1568  
1569  
1570  
1571  
1572  
1573  
1574  
1575  
1576  
1577  
1578  
1579  
1580  
1581  
1582  
1583  
1584  
1585  
1586  
1587  
1588  
1589  
1590  
1591  
1592  
1593  
1594  
1595  
1596  
1597  
1598  
1599  
1600

Starostwo Powiatowe w Białym Podlasku  
Powiatowy Środek Dokumentacji  
Geodezyjnej i Kartograficznej  
13.12.1976  
1530  
1531  
1532  
1533  
1534  
1535  
1536  
1537  
1538  
1539  
1540  
1541  
1542  
1543  
1544  
1545  
1546  
1547  
1548  
1549  
1550  
1551  
1552  
1553  
1554  
1555  
1556  
1557  
1558  
1559  
1560  
1561  
1562  
1563  
1564  
1565  
1566  
1567  
1568  
1569  
1570  
1571  
1572  
1573  
1574  
1575  
1576  
1577  
1578  
1579  
1580  
1581  
1582  
1583  
1584  
1585  
1586  
1587  
1588  
1589  
1590  
1591  
1592  
1593  
1594  
1595  
1596  
1597  
1598  
1599  
1600

dr. sz. 50



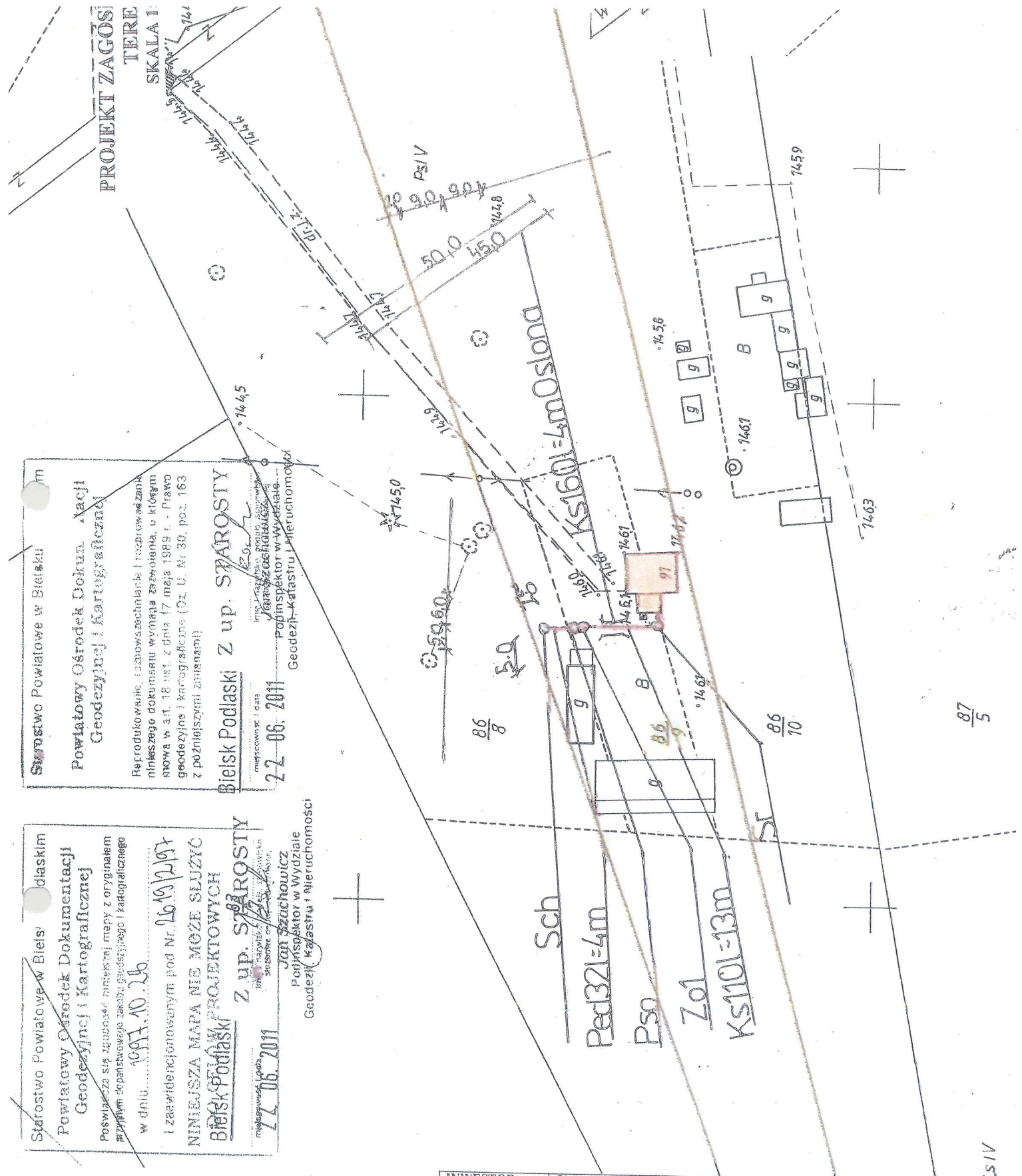
**LEGENDA:**

- KS 110 – kanalizacja sanitarna PVC Ø 110
- KS 160 - kanalizacja sanitarna PVC Ø 160
- Pss – pompownia ścieków surowych
- PE d 50 – przewód tłoczny PEHD Ø 50
- ZO 1 – zbiornik oczyszczalni RLM do 6
- ZO 2 - zbiornik oczyszczalni RLM do 10
- Pso – pompownia ścieków oczyszczonych
- PE d 32 – przewód tłoczny PEHD Ø 32
- Sch – studnia chłonna
- R – studzienka rewizyjna

Starostwo Powiatowe w Bielsku Podlaskim  
 Powiatowy Ośrodek Dokumentacji Geodezyjnej i Kartograficznej  
 Poświadczam, że zgodność niniejszej mapy z oryginałem przyjętym do depozytu w celu geodezyjnego i kartograficznego w dniu: 16.07.10.28  
 i zaawidencjonowanym pod Nr. 26.19.2017  
**NINIEJSZA MAPA NIE MOŻE SŁUżyć**  
**Bielsk Podlaski** Z up. **STAROSTY**  
 miejscowość, data: 22.06.2011  
 imię i nazwisko: Jolita Szachowicz  
 Podinspektor w Wydziale Geodezji i Katastru i Nieruchomości

Starostwo Powiatowe w Bielsku Podlaskim  
 Powiatowy Ośrodek Dokumentacji Geodezyjnej i Kartograficznej  
 Reprodukowanie, rozpowszechnianie i rozprowadzanie niniejszego dokumentu wymaga zażezowania, o którym mowa w art. 18 ust. 2 pkt 17 maja 1989 r. - Prawo geodezyjne i kartograficzne (Dz. U. Nr. 30, poz. 163 z późniejszymi zmianami)  
**Bielsk Podlaski** Z up. **STAROSTY**  
 miejscowość, data: 22.06.2011  
 imię i nazwisko: Jolita Szachowicz  
 Podinspektor w Wydziale Geodezji i Katastru i Nieruchomości

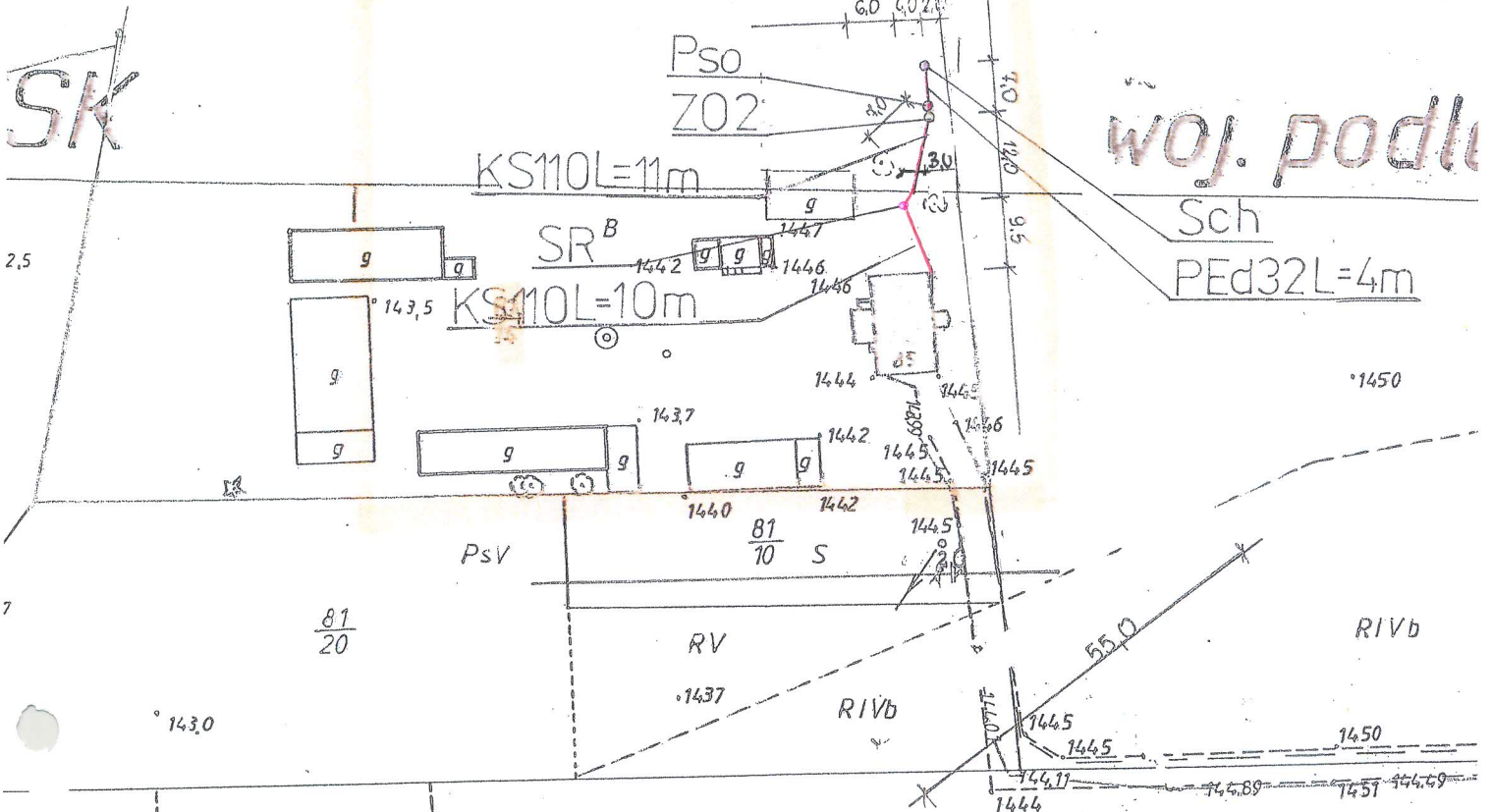
**PROJEKT ZAGOSPODAROWANIA TERENU**  
**SKALA 1:1000**



INWESTOR	GMINA BRANSK UL. RYNEK 8 17-120 BRANSK	
OBIEKT	PRZYDOMOWA OCZYSZCZALNIA ŚCIEKÓW	
ADRES INWESTYCJI	ŚLIWIŃSKI PIOTR HOŁONKI 91 17-120 BRANSK	
PRZEDMIOT RYSUNKU	PROJEKT ZAGOSPODAROWANIA DZIAŁKI NR 86/9	SKALA: 1:1000
<b>PROJEKTANT</b>		
Imię i nazwisko	Dariusz Wasilewski	Podpis: 
Nr. uprawnień	LOM-44	
Data	08.2011	

15/1

15/1



woj. podl  
Sch  
PEd32L=4m

**PROJEKT ZAGOSPODAROWANIA TERENU**  
SKALA 1:1000

**LEGENDA:**

- KS 110 - kanalizacja sanitarna PVC Ø 110
- KS 160 - kanalizacja sanitarna PVC Ø 160
- Pss - pompownia ścieków surowych
- PE d 50 - przewód tłoczny PEHD Ø 50
- ZO 1 - zbiornik oczyszczalni RLM do 6
- ZO 2 - zbiornik oczyszczalni RLM do 10
- Pso - pompownia ścieków oczyszczonych
- PE d 32 - przewód tłoczny PEHD Ø 32
- Sch - studnia chłonna
- SR - studzienka rewizyjna

PRZEDMIOT RYSUNKU	PROJEKT ZAGOSPODAROWANIA DZIAŁKI NR 81/14	
TEMAT	PRZYDOMOWA OCZYSZCZALNIA ŚCIEKÓW	
INWESTOR	GMINA BRĄNSK RYNEK 8 17-120 BRĄNSK	
ADRES INWESTYCJI	JASZCZUK MAREK HOLONKI 83 17-120 BRĄNSK	
PROJEKTANT	Dariusz Wasilewski spec. inst. i sieci sanitarne LOM-44	Podpis:
Data 07.2011	Skala 1:1000	

Starostwo Powiatowe w Bielsku Podlaskim  
Powiatowy Ośrodek Dokumentacji  
Geodezyjnej i Kartograficznej

Poswiadcza się zgodność niniejszej mapy z oryginałem  
przyjętym do państwowego zasobu geodezyjnego i kartograficznego  
w dniu 19.07.10.29

i zaewidencjonowanym pod Nr. 2619/2/07

**NINIEJSZA MAPA NIE MOŻE SŁUżyć.**  
Bielsk Podlaski PROJEKTOWYCH  
Z up. STAROSTY

22.06.2011  
Podinspektor w Wydziale  
Geodezji, Katastru i Nieruchomości

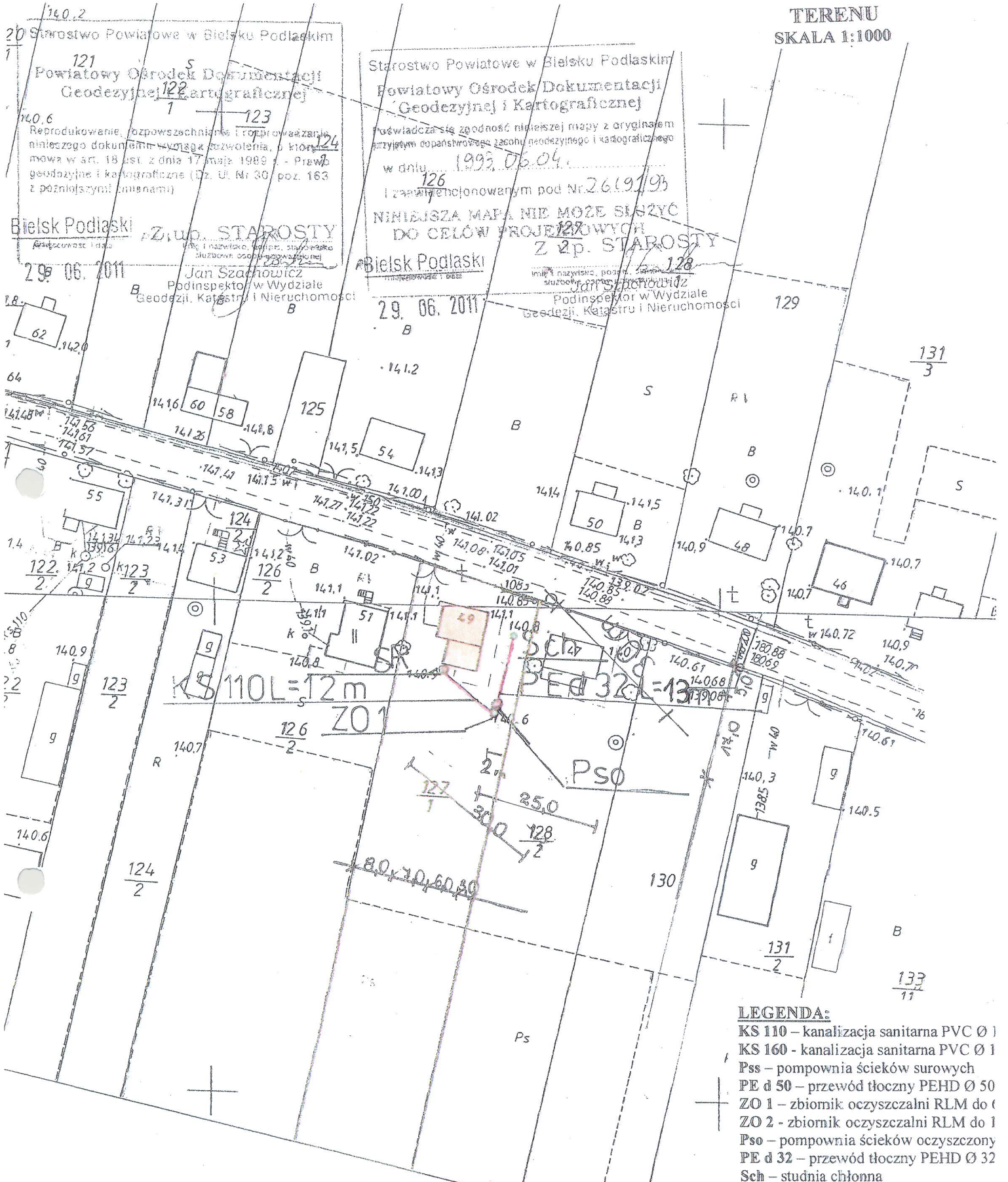
Starostwo Powiatowe w Bielsku Podlaskim  
RIVb  
Powiatowy Ośrodek Dokumentacji  
Geodezyjnej i Kartograficznej

16.06.2011

16.06.2011

Bielsk Podlaski Z up. STAROSTY

22.06.2011  
Podinspektor w Wydziale  
Geodezji, Katastru i Nieruchomości



Starostwo Powiatowe w Bielsku Podlaskim  
Powiatowy Ośrodek Dokumentacji Geodezyjnej i Kartograficznej  
121  
122  
123  
140.6  
Reprodukowanie, rozpowszechnianie i rozprowadzanie niniejszego dokumentu wymaga zezwolenia, o którym mowa w art. 18 ust. z dnia 17 maja 1989 r. - Prawo geodezyjne i kartograficzne (Dz. Ur. Nr 30, poz. 163 z późniejszymi zmianami)

Bielsk Podlaski  
Złup. STAROSTY  
Jan Szachowicz  
Podinspektor w Wydziale Geodezji, Katastru i Nieruchomości

29.06.2011

Starostwo Powiatowe w Bielsku Podlaskim  
Powiatowy Ośrodek Dokumentacji Geodezyjnej i Kartograficznej  
126  
127  
128  
129  
130  
131  
132  
133  
134  
135  
136  
137  
138  
139  
140  
141  
142  
143  
144  
145  
146  
147  
148  
149  
150  
151  
152  
153  
154  
155  
156  
157  
158  
159  
160  
161  
162  
163  
164  
165  
166  
167  
168  
169  
170  
171  
172  
173  
174  
175  
176  
177  
178  
179  
180  
181  
182  
183  
184  
185  
186  
187  
188  
189  
190  
191  
192  
193  
194  
195  
196  
197  
198  
199  
200

Świadczy się zgodność niniejszej mapy z oryginałem przyjętym do państwowego zasobu geodezyjnego i kartograficznego w dniu 1993.06.04.

I zarejestrowanym pod Nr. 26(91/93)

NINIEJSZA MAPA NIE MOŻE SŁUżyć DO CEŁÓW PROJEKTOWYCH

Bielsk Podlaski  
Złup. STAROSTY  
Jan Szachowicz  
Podinspektor w Wydziale Geodezji, Katastru i Nieruchomości

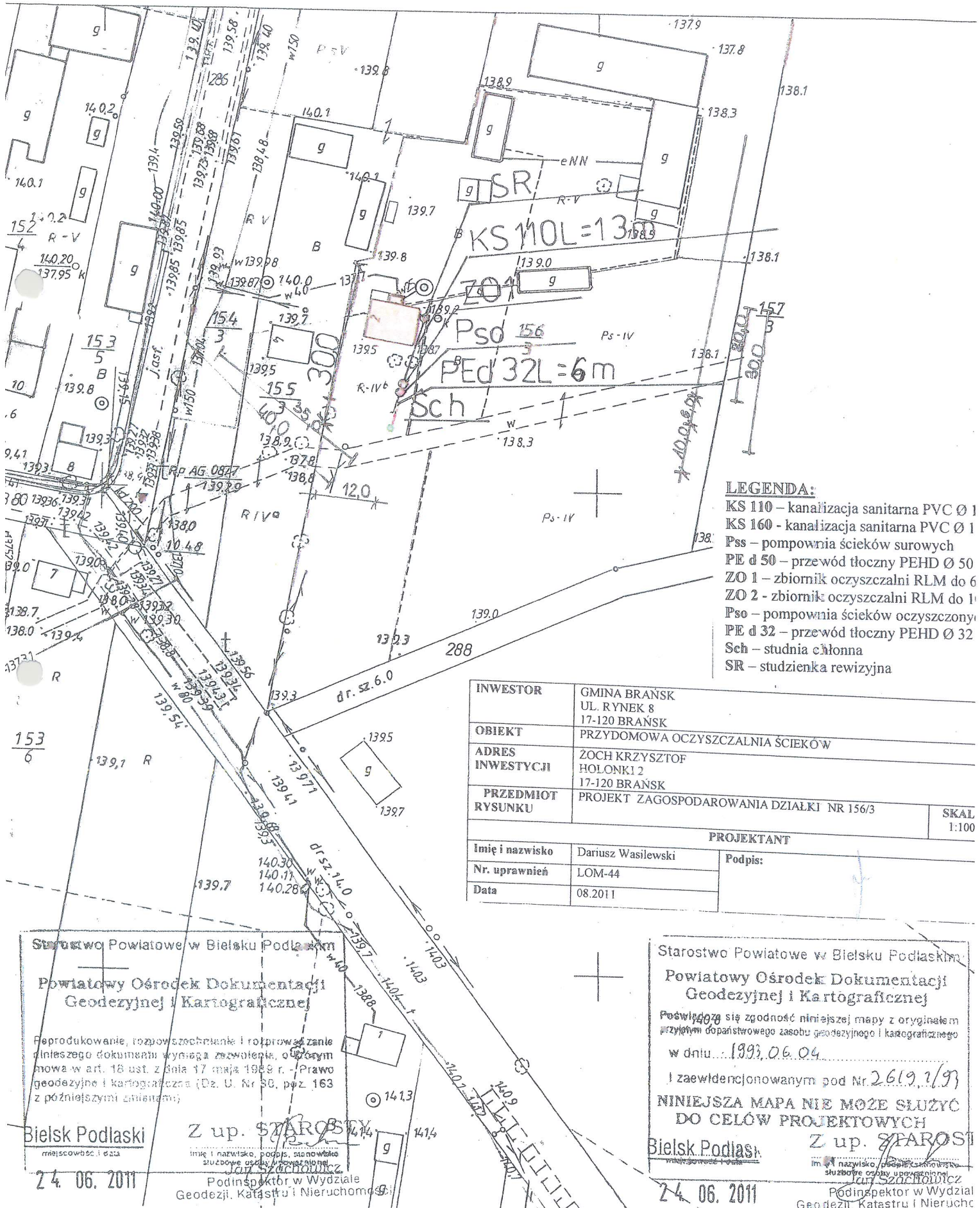
29.06.2011

- LEGENDA:**
- KS 110 – kanalizacja sanitarna PVC Ø 1
  - KS 160 - kanalizacja sanitarna PVC Ø 1
  - Pss – pompownia ścieków surowych
  - PE d 50 – przewód tłoczny PEHD Ø 50
  - ZO 1 – zbiornik oczyszczalni RLM do 1
  - ZO 2 – zbiornik oczyszczalni RLM do 1
  - Pso – pompownia ścieków oczyszczony
  - PE d 32 – przewód tłoczny PEHD Ø 32
  - Sch – studnia chłonna
  - SR – studzienka rewizyjna

INWESTOR	GMINA BRĄNSK UL. RYNEK 8 17-120 BRĄNSK	
OBIEKT	PRZYDOMOWA OCZYSZCZALNIA ŚCIEKÓW	
ADRES INWESTYCJI	ANTOSZUK KRZYSZTOF, JANA I HELENA ANTOSZUK HOŁONKI 49 17-120 BRĄNSK	
PRZEDMIOT RYSUNKU	PROJEKT ZAGOSPODAROWANIA DZIAŁKI NR 127/1	SKA 1:1
<b>PROJEKTANT</b>		
Imię i nazwisko	Dariusz Wasilewski	Podpis:  f
Nr. uprawnień	LOM-44	
Data	08.2011	

TERENU  
SKALA 1:1000

06w. HOLOWKI  
Sk. 1:1000



- LEGENDA:**
- KS 110 – kanalizacja sanitarna PVC Ø 110
  - KS 160 – kanalizacja sanitarna PVC Ø 160
  - Pss – pompownia ścieków surowych
  - PE d 50 – przewód tłoczny PEHD Ø 50
  - ZO 1 – zbiornik oczyszczalni RLM do 6 m³
  - ZO 2 – zbiornik oczyszczalni RLM do 1 m³
  - Pso – pompownia ścieków oczyszczonych
  - PE d 32 – przewód tłoczny PEHD Ø 32
  - Sch – studnia cłonna
  - SR – studzienka rewizyjna

INWESTOR	GMINA BRAŃSK UL. RYNEK 8 17-120 BRAŃSK	
OBIEKT	PRZYDOMOWA OCZYSZCZALNIA ŚCIEKÓW	
ADRES INWESTYCJI	ŻOCH KRZYSZTOF HOŁOWNKI 2 17-120 BRAŃSK	
PRZEDMIOT RYSUNKU	PROJEKT ZAGOSPODAROWANIA DZIAŁKI NR 156/3	SKAL 1:100
<b>PROJEKTANT</b>		
Imię i nazwisko	Dariusz Wasilewski	Podpis:
Nr. uprawnień	LOM-44	
Data	08.2011	

Starostwo Powiatowe w Bielsku Podlaskim  
Powiatowy Ośrodek Dokumentacji Geodezyjnej i Kartograficznej

Reprodukowanie, rozpowszechnianie i rozprowadzanie niniejszego dokumentu wymaga zezwolenia, o którym mowa w art. 18 ust. 1 z dnia 17 maja 1989 r. - Prawo geodezyjne i kartograficzne (Dz. U. Nr 30, poz. 163 z późniejszymi zmianami)

Bielsk Podlaski  
miejscowość i data  
24. 06. 2011

Z up. STAROSTY  
Jan Szachnowicz  
Podinspektor w Wydziale Geodezji, Katastru i Nieruchomości

Starostwo Powiatowe w Bielsku Podlaskim  
Powiatowy Ośrodek Dokumentacji Geodezyjnej i Kartograficznej

Podświaduję zgodność niniejszej mapy z oryginałem przyjętym do państwowego zasobu geodezyjnego i kartograficznego w dniu... 1993.06.04

I zaświadczonowanym pod Nr 2619/1/99

NINIEJSZA MAPA NIE MOŻE SŁUżyć DO CELÓW PROJEKTOWYCH

Bielsk Podlaski  
miejscowość i data  
24. 06. 2011

Z up. STAROSTY  
Jan Szachnowicz  
Podinspektor w Wydziale Geodezji, Katastru i Nieruchomości

Urząd Powiatowy w Białym Podlaskim  
 Powiatowy Ośrodek Dokumentacji  
 Geodezyjnej i Kartograficznej  
 Poświadczam zgodność niniejszej mapy z oryginałem  
 użytym do przygotowania zasobu geodezyjnego i kartograficznego  
 w dniu 11.06.2011 r.  
 I zaawidencjonowanym pod Nr. 2619.1/10  
**NINIEJSZA MAPA NIE MOŻE SŁUżyć  
 DO CEŁÓW PROJEKTOWYCH**  
 Białe Podlaskie  
 Z up. SPAROSZY

Urząd Powiatowy w Białym Podlaskim  
 Powiatowy Ośrodek Dokumentacji  
 Geodezyjnej i Kartograficznej  
 Reprodukowanie, rozpowszechnianie i rozprowadzanie  
 niniejszego dokumentu wymaga zezwolenia, o którym  
 mowa w art. 18 ust. z dnia 17 maja 1989 r. - Prawo  
 geodezyjne i kartograficzne (Dz. U. Nr 30, poz. 163  
 z późniejszymi zmianami)  
 Białe Podlaskie  
 Z up. SPAROSZY

Obry. 1:1000

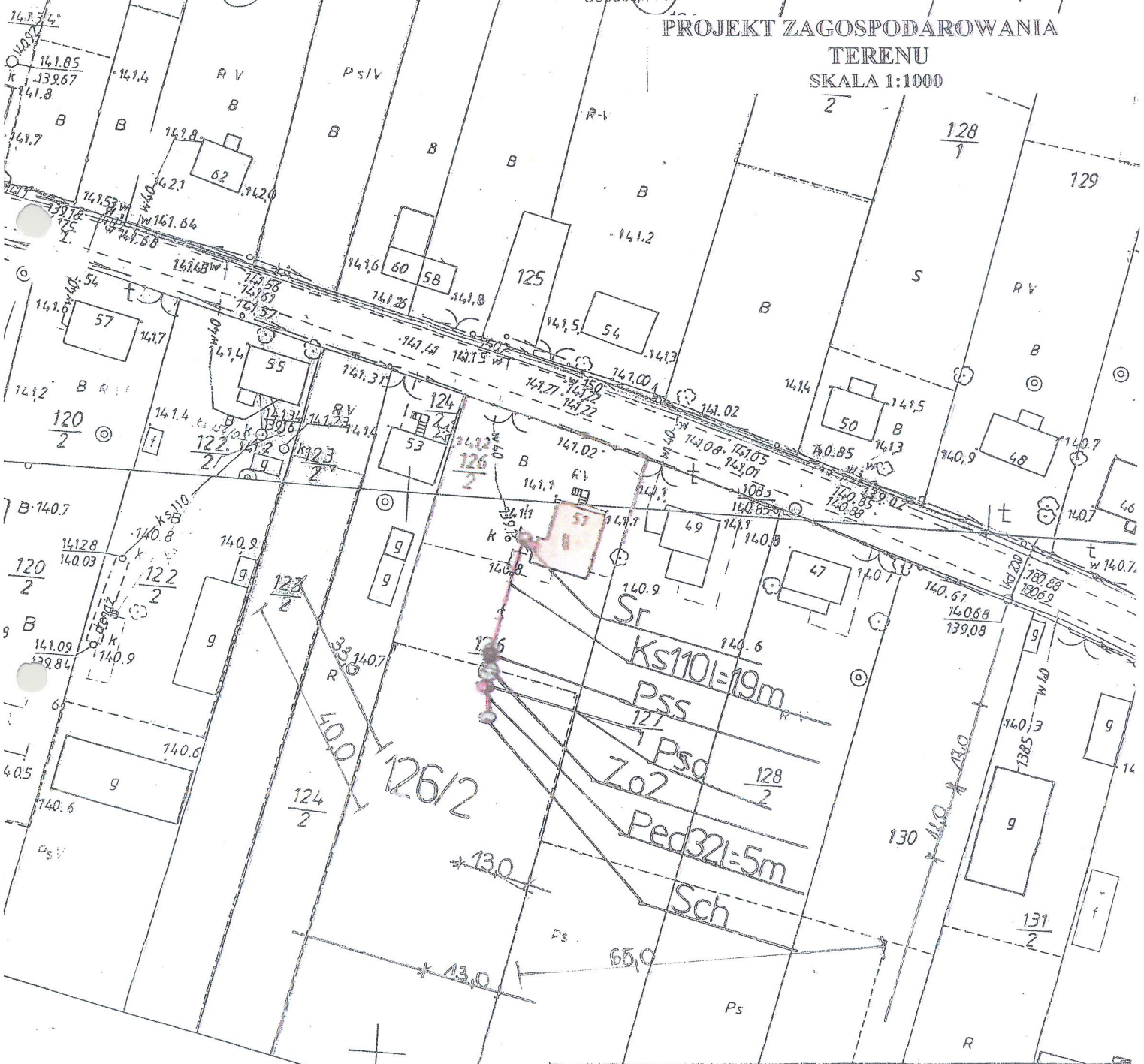
22.06.2011

22.06.2011

Jan Szachowicz  
 Podinspektor w Wydziale  
 Geodezji, Katastru i Nieruchomości

Jan Szachowicz  
 Podinspektor w Wydziale  
 Geodezji, Katastru i Nieruchomości

**PROJEKT ZAGOSPODAROWANIA  
 TERENU**  
 SKALA 1:1000



- LEGENDA:**  
 KS 110 - kanalizacja sanitarna PVC Ø 110  
 KS 160 - kanalizacja sanitarna PVC Ø 160  
 Pss - pompownia ścieków surowych  
 PE d 50 - przewód tłoczny PEHD Ø 50  
 ZO 1 - zbiornik oczyszczalni RLM do 6  
 ZO 2 - zbiornik oczyszczalni RLM do 10  
 Pso - pompownia ścieków oczyszczonych  
 PE d 32 - przewód tłoczny PEHD Ø 32  
 Sch - studnia chłonna  
 SR - studzienka rewizyjna

INWESTOR	GMINA BRANSK UL. RYNEK 8 17-120 BRANSK	
OBIEKT	PRZYDOMOWA OCZYSZCZALNIA ŚCIEKÓW	
ADRES INWESTYCJI	GOŁEMBIECKI JANUSZ GRZEGORZ HOŁONKI 51 17-120 BRANSK	
PRZEDMIOT RYSUNKU	PROJEKT ZAGOSPODAROWANIA DZIAŁKI NR 126/2	SK 1:
<b>PROJEKTANT</b>		
Imię i nazwisko	Dariusz Wasilewski	Podpis:
Nr. uprawnień	LOM-44	
Data	08.2011	



**PROJEKT ZAGOSPODAROWANIA  
TERENU  
SKALA 1:1000**

1:1000

Stacja Powiatowa w Białym Podlasku

Pracownia Ośrodek Dokumentacji  
Geodezyjnej i Kartograficznej

Reprodukowanie, rozpowszechnianie i użytkowanie niniejszego dokumentu technicznego jest zabronione w art. 10 ust. 1 pkt 1) ustawy z dnia 27.07.2002 r. Prawo geodezyjne i kartograficzne (Dz. U. Nr 91, poz. 845 z późniejszymi zmianami)

Białystok Podlaski

14-08-2011

Stacja Powiatowa w Białym Podlasku

Pracownia Ośrodek Dokumentacji  
Geodezyjnej i Kartograficznej

19-08-2011

19-08-2011

MINISTERSTWA MARIANA KRZYSZTOFOWICZA  
DO CELEW PROJEKTOWYCH

isk Podlaski

112  
7

14-08-2011

14-08-2011

14-08-2011

14-08-2011

14-08-2011

14-08-2011

14-08-2011

14-08-2011

14-08-2011

14-08-2011

14-08-2011

14-08-2011

14-08-2011

14-08-2011

14-08-2011

14-08-2011

14-08-2011

14-08-2011

14-08-2011

14-08-2011

14-08-2011

14-08-2011

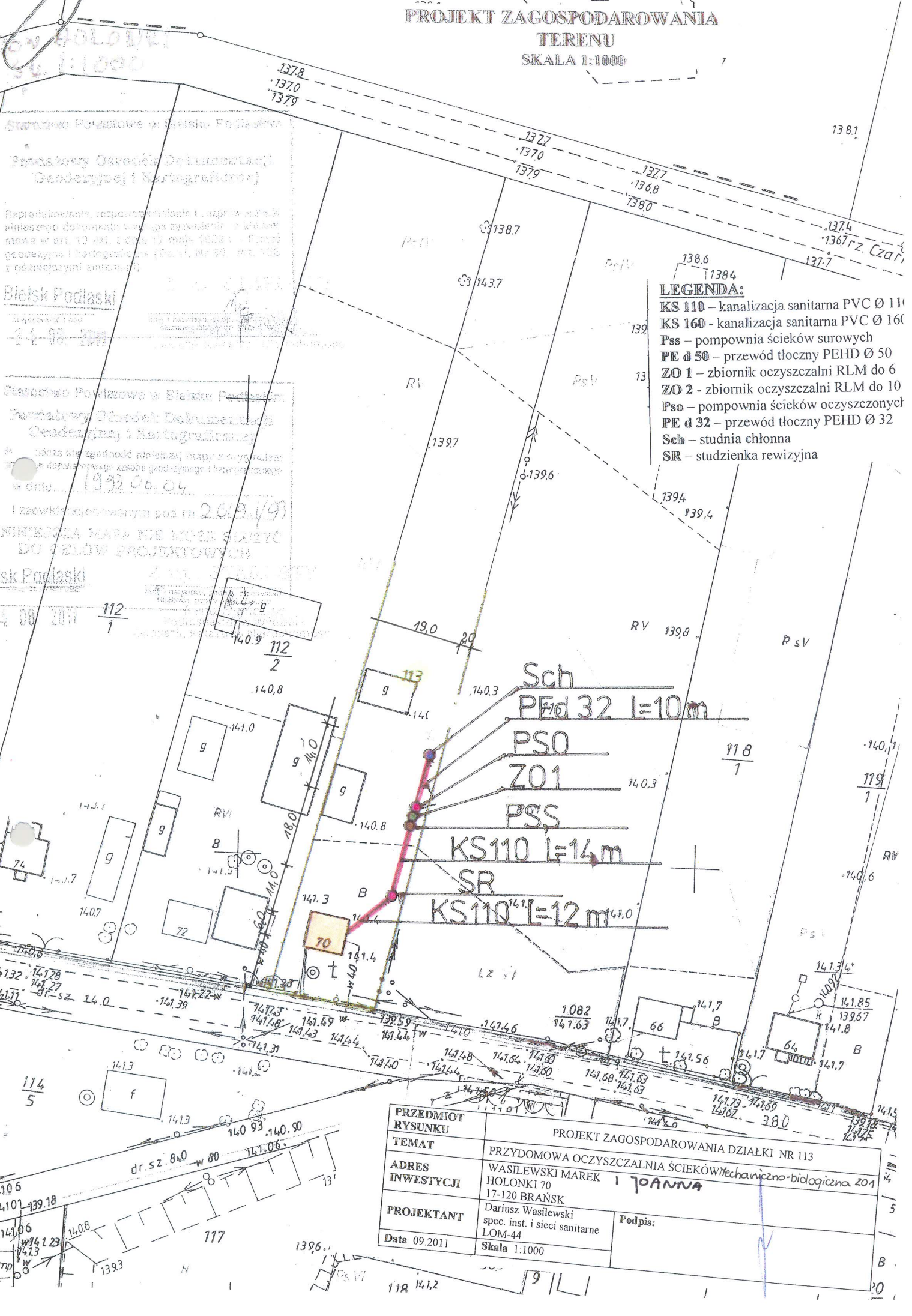
14-08-2011

14-08-2011

14-08-2011

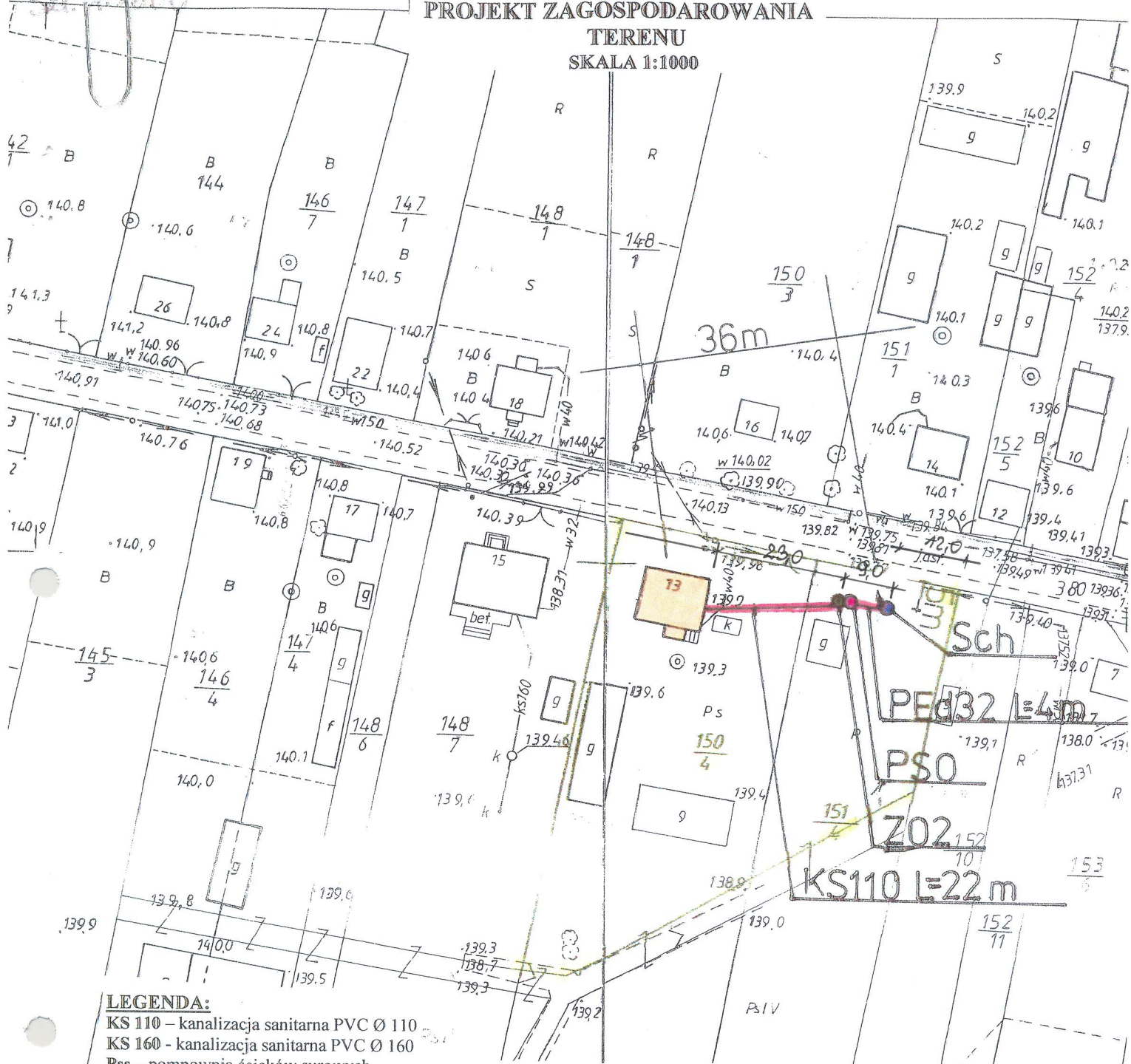
14-08-2011

- LEGENDA:**
- KS 110 – kanalizacja sanitarna PVC Ø 110
  - KS 160 - kanalizacja sanitarna PVC Ø 160
  - Pss – pompownia ścieków surowych
  - PE d 50 – przewód tłoczny PEHD Ø 50
  - ZO 1 – zbiornik oczyszczalni RLM do 10
  - ZO 2 - zbiornik oczyszczalni RLM do 10
  - Pso – pompownia ścieków oczyszczonych
  - PE d 32 – przewód tłoczny PEHD Ø 32
  - Sch – studnia chłonna
  - SR – studzienka rewizyjna



PRZEDMIOT RYSUNKU	PROJEKT ZAGOSPODAROWANIA DZIAŁKI NR 113	
TEMAT	PRZYDOMOWA OCZYSZCZALNIA ŚCIEKÓW mechaniczno-biologiczna ZO1	
ADRES INWESTYCJI	WASILEWSKI MAREK HOLONKI 70 17-120 BRAŃSK	
PROJEKTANT	Dariusz Wasilewski spec. inst. i sieci sanitarne LOM-44	Podpis:
Data 09.2011	Skala 1:1000	

**PROJEKT ZAGOSPODAROWANIA  
TERENU  
SKALA 1:1000**



**LEGENDA:**

- KS 110 – kanalizacja sanitarna PVC Ø 110
- KS 160 - kanalizacja sanitarna PVC Ø 160
- Pss – pompownia ścieków surowych
- PE d 50 – przewód tłoczny PEHD Ø 50
- ZO 1 – zbiornik oczyszczalni RLM do 6
- ZO 2 - zbiornik oczyszczalni RLM do 10
- Pso – pompownia ścieków oczyszczonych
- PE d 32 – przewód tłoczny PEHD Ø 32
- Sch – studnia chłonna
- SR – studzienka rewizyjna

<b>PRZEDMIOT RYSUNKU</b>	PROJEKT ZAGOSPODAROWANIA DZIAŁKI NR 150/4, 151/4	
<b>TEMAT</b>	PRZYDOMOWA OCZYSZCZALNIA ŚCIEKÓW mechaniczno-biologiczna ZO 2	
<b>ADRES INWESTYCJI</b>	DRYWULSKI ZENON, DRYWULSKA TERESA HOLONKI 13 17-120 BRĄNSK	
<b>PROJEKTANT</b>	Dariusz Wasilewski spec. inst. i sieci sanitarne LOM-44	<b>Podpis:</b>
<b>Data</b> 09.2011	<b>Skala</b> 1:1000	

Słonecznica Powiatowa w Białym Podlaskim  
Powiatowy Ośrodek Dokumentacji  
Geodezyjnej i Kartograficznej

Przedstawienie, rozpoznanie i przeprowadzenie  
skrajnego dokumentu wyraża zaawansowane i bieżące  
mowa w art. 18 ust. 2 Ust. 17 maja 1989 r. Prawo  
geodezyjne i kartograficzne (Dz. U. Nr 30 poz. 365  
z późniejszymi zmianami)

Białe Podlaskie  
24.08.2011

Słonecznica Powiatowa w Białym Podlaskim  
Powiatowy Ośrodek Dokumentacji  
Geodezyjnej i Kartograficznej

Podawanie się zgodne z oryginałem  
Przyjęcie dokumentu geodezyjnego i kartograficznego  
w dniu 24.08.1993r.

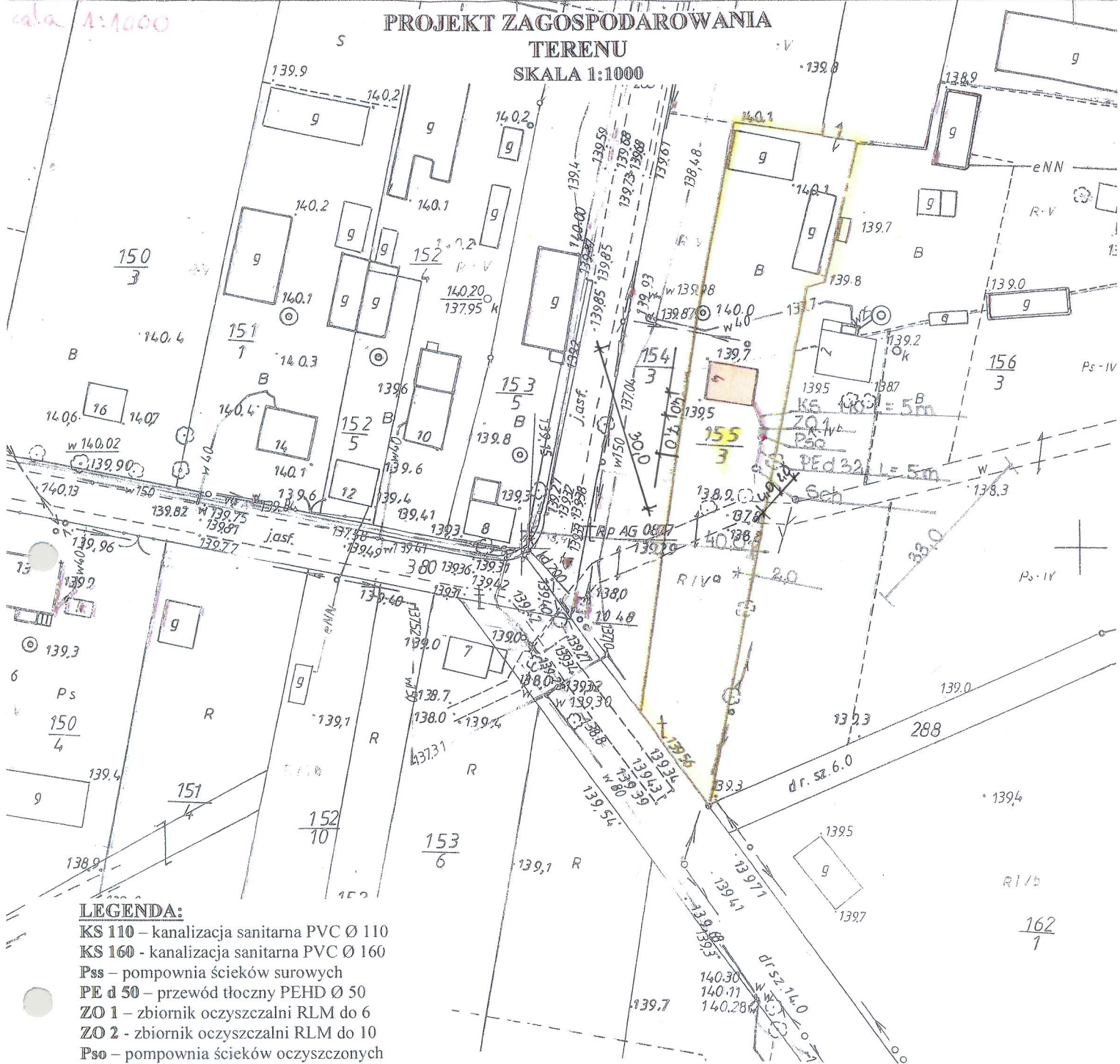
I zaświadczam  
2019.11.13

MINIATURA NIE MOŻE SŁUżyć  
DO CELÓW PROJEKTYWNYCH

Białe Podlaskie  
24.08.2011

cala 1:1000

# PROJEKT ZAGOSPODAROWANIA TERENU SKALA 1:1000



**LEGENDA:**

- KS 110 – kanalizacja sanitarna PVC Ø 110
- KS 160 - kanalizacja sanitarna PVC Ø 160
- Ps – pompownia ścieków surowych
- PE d 50 – przewód tłoczny PEHD Ø 50
- ZO 1 – zbiornik oczyszczalni RLM do 6
- ZO 2 - zbiornik oczyszczalni RLM do 10
- Ps0 – pompownia ścieków oczyszczonych
- PE d 32 – przewód tłoczny PEHD Ø 32
- Sch – studnia chłonna
- SR – studzienka rewizyjna

<b>PRZEDMIOT RYSUNKU</b>	PROJEKT ZAGOSPODAROWANIA DZIAŁKI NR 155/3	
<b>TEMAT</b>	PRZYDOMOWA OCZYSZCZALNIA ŚCIEKÓW mechaniczno-biologiczna ZO1	
<b>ADRES INWESTYCJI</b>	ZOCH GRAŻYNA HOŁONKI 4 17-120 BRAŃSK	
<b>PROJEKTANT</b>	Dariusz Wasilewski spec. inst. i sieci sanitarne LOM-44	<b>Podpis:</b>
<b>Data</b> 09.2011	<b>Skala</b> 1:1000	

Biuro Projektów i Inżynierii  
Polskiej Akademii Technicznej  
Główny Instytut Techniczny  
ul. Politechniki 1, 00-644 Warszawa  
Tel: 22 629 11 11, 22 629 11 12  
Fax: 22 629 11 13  
E-mail: biuro@piti.pl

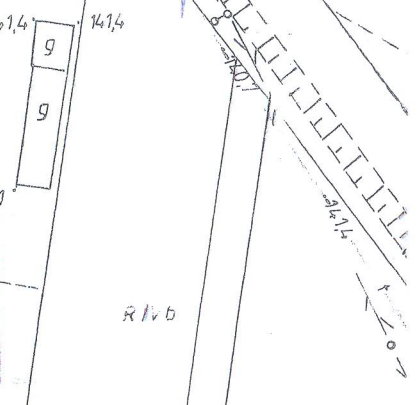
Data: 1993.05.04  
Cena: 2619,1/93

PS V

Główny Urząd Geodezyjno-Kartograficzny  
Powszechny Zarząd Geodezyjny i Kartograficzny  
ul. Rakowiecka 17, 00-975 Warszawa  
Tel: 22 629 11 11, 22 629 11 12  
Fax: 22 629 11 13  
E-mail: gup@piti.pl

Data: 1993.05.04  
Cena: 2619,1/93

R V



w obrębie 30m od Sch nie występuje studnia wody czepanej

Starostwo Powiatowe w Bielsku Podlaskim  
Powiatowy Ośrodek Dokumentacji  
Geodezyjnej i Kartograficznej 1379

1378  
1370  
1379

Bielsk Podlaski

23.08.2011

Ps IV

1377  
1370  
1379

1387

Starostwo Powiatowe w Bielsku Podlaskim  
Powiatowy Ośrodek Dokumentacji  
Geodezyjnej i Kartograficznej

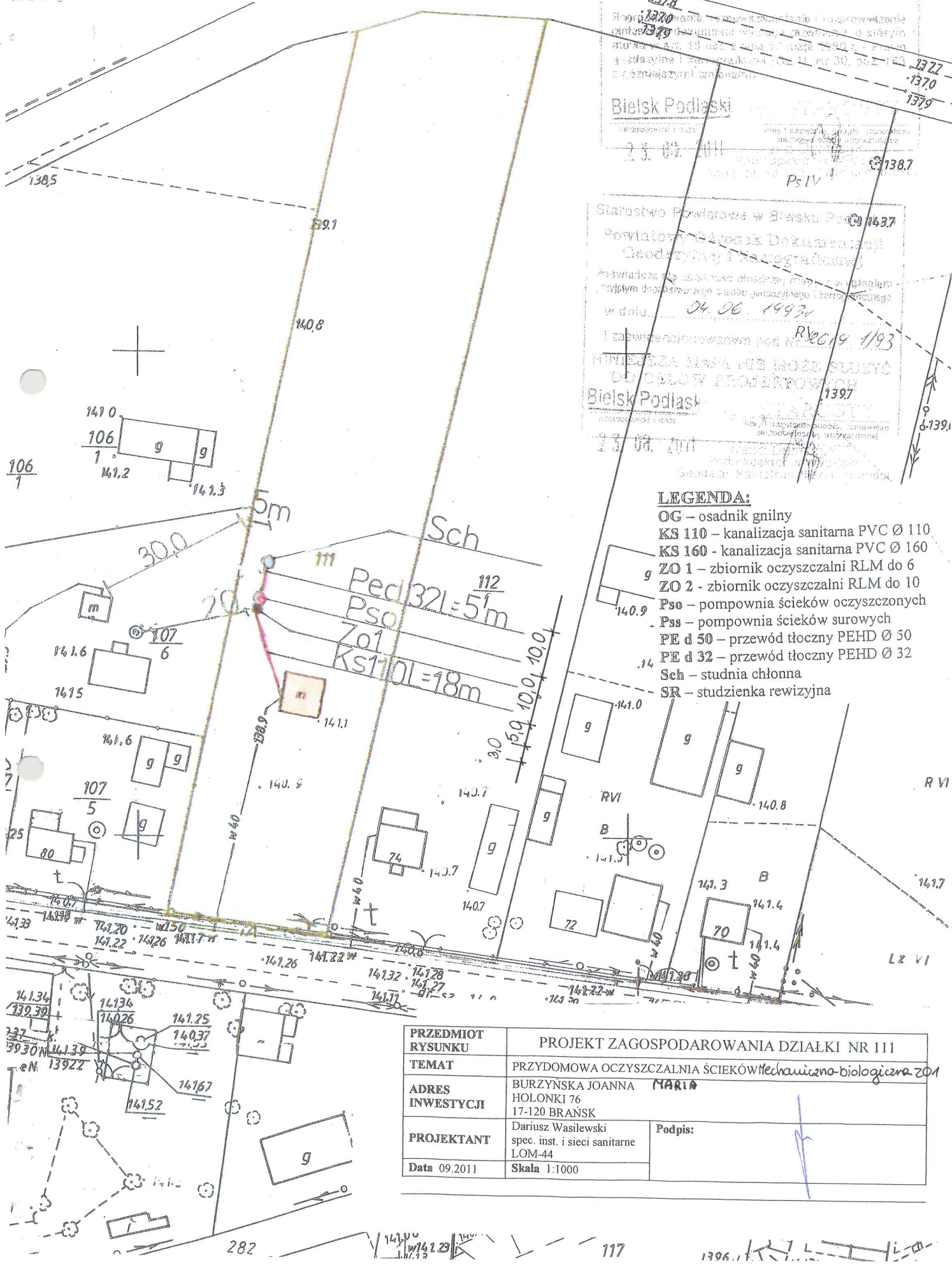
1397

Bielsk Podlaski


23.08.2011

Ps IV

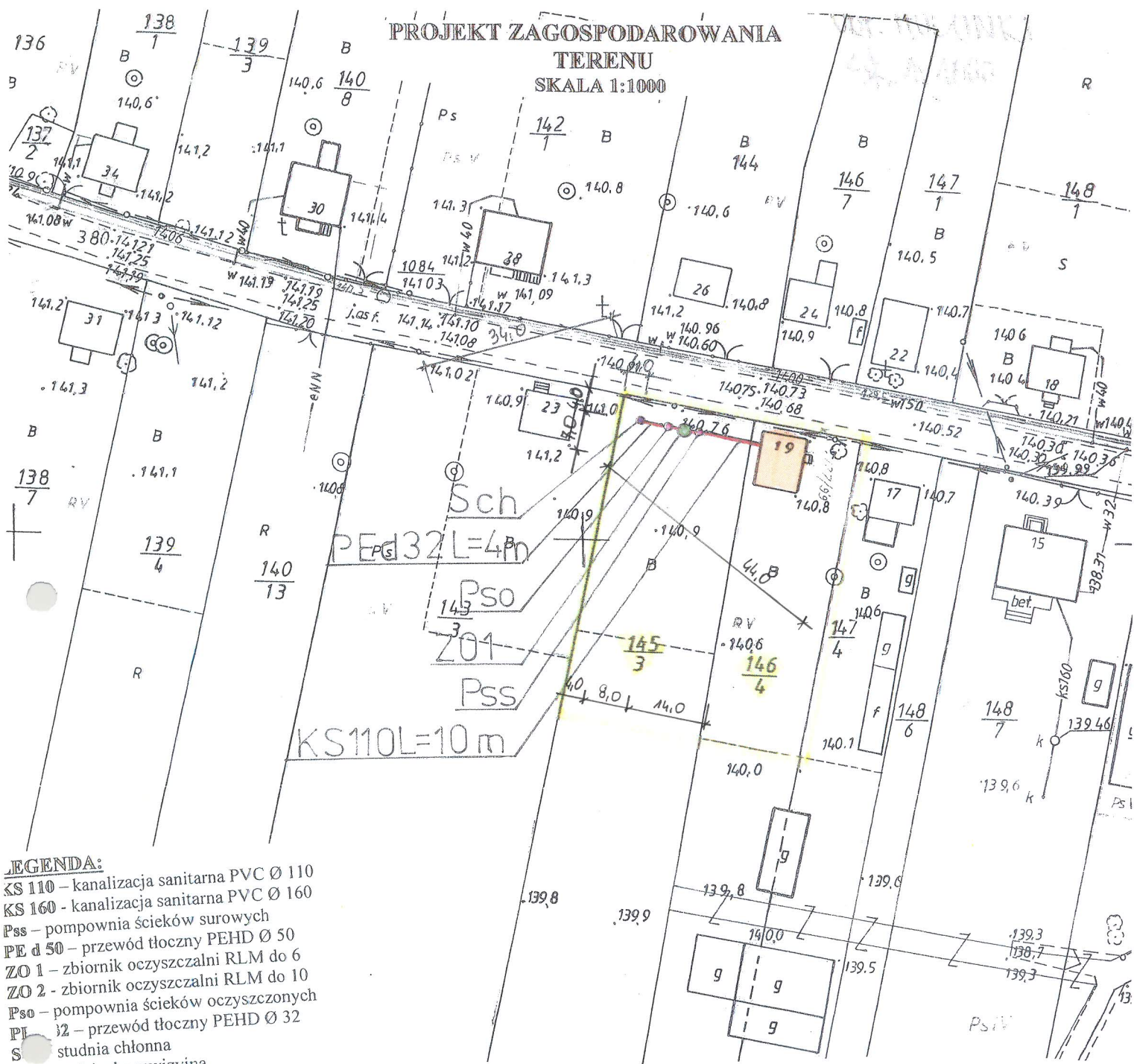
1397



- LEGENDA:**
- OG – osadnik gnilny
  - KS 110 – kanalizacja sanitarna PVC Ø 110
  - KS 160 – kanalizacja sanitarna PVC Ø 160
  - ZO 1 – zbiornik oczyszczalni RLM do 6
  - ZO 2 – zbiornik oczyszczalni RLM do 10
  - Pso – pompownia ścieków oczyszczonych
  - Pss – pompownia ścieków surowych
  - PE d 50 – przewód tłoczny PEHD Ø 50
  - PE d 32 – przewód tłoczny PEHD Ø 32
  - Sch – studnia chłonna
  - SR – studzienka rewizyjna

PRZEDMIOT RYSUNKU	PROJEKT ZAGOSPODAROWANIA DZIAŁKI NR 111	
TEMAT	PRZYDOMOWA OCZYSZCZALNIA ŚCIEKÓW mechaniczno-biologiczna ZO1	
ADRES INWESTYCJI	BURZYŃSKA JOANNA <b>MARIA</b> HOLONKI 76 17-120 BRĄNSK	
PROJEKTANT	Dariusz Wasilewski spec. inst. i sieci sanitarne LOM-44	Podpis: 
Data 09.2011	Skala 1:1000	

PROJEKT ZAGOSPODAROWANIA TERENU  
SKALA 1:1000



**LEGENDA:**

- KS 110 – kanalizacja sanitarna PVC Ø 110
- KS 160 - kanalizacja sanitarna PVC Ø 160
- Pss – pompownia ścieków surowych
- PE d 50 – przewód tłoczny PEHD Ø 50
- ZO 1 – zbiornik oczyszczalni RLM do 6
- ZO 2 - zbiornik oczyszczalni RLM do 10
- Pso – pompownia ścieków oczyszczonych
- PI 12 – przewód tłoczny PEHD Ø 32
- S – studnia chłonna
- SR – studzienka rewizyjna

PRZEDMIOT RYSUNKU	PROJEKT ZAGOSPODAROWANIA DZIAŁKI NR 145/3, 146/4	
TEMAT	PRZYDOMOWA OCZYSZCZALNIA ŚCIEKÓW mechaniczno-biologiczna Z01	
ADRES INWESTYCJI	WANIEWSKI ZBIGNIEW MOLONKI 19 17-120 BRAŃSK <b>JAN</b>	
PROJEKTANT	Dariusz Wasilewski spec. inst. i sieci sanitarne LOM-44	Podpis:
Data 09.2011	Skala 1:1000	

Bielski Podlaski  
11.07.2011

Bielski Podlaski  
11.07.2011

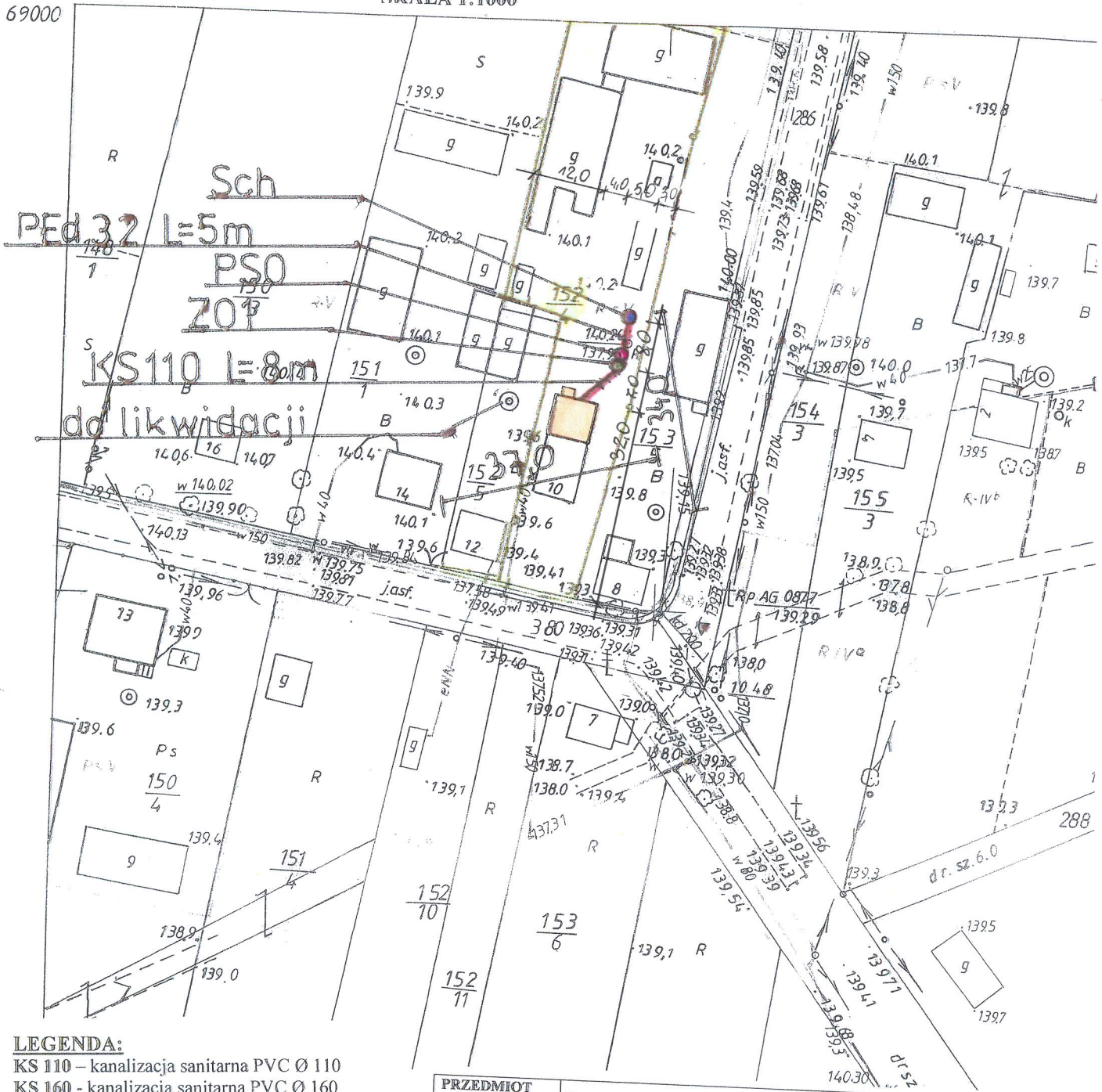
Bielski Podlaski  
11.07.2011

Bielski Podlaski  
11.07.2011

PROJEKT ZAGOSPODAROWANIA  
TERENU  
SKALA 1:1000

561:1000

69000



**LEGENDA:**

- KS 110 – kanalizacja sanitarna PVC Ø 110
- KS 160 - kanalizacja sanitarna PVC Ø 160
- Pss – pompownia ścieków surowych
- PE d 50 – przewód tłoczny PEHD Ø 50
- ZO 1 – zbiornik oczyszczalni RLM do 6
- ZO 2 - zbiornik oczyszczalni RLM do 10
- Pso – pompownia ścieków oczyszczonych
- PE d 32 – przewód tłoczny PEHD Ø 32
- Sch – studnia chłonna
- SR – studzienka rewizyjna

PRZEDMIOT RYSUNKU	PROJEKT ZAGOSPODAROWANIA DZIAŁKI NR 152/4	
TEMAT	PRZYDOMOWA OCZYSZCZALNIA ŚCIEKÓW Mechaniczno-biologiczna ZO1	
ADRES INWESTYCJI	HARABURDA RYSZRD i JADWIGA HOLONKI 10 17-120 BRAŃSK	
PROJEKTANT	Dariusz Wasilewski spec. inst. i sieci sanitarne LOM-44	Podpis:
Data 09.2011	Skala 1:1000	

Bielsk Podlaski  
25.08.2011

Reprodukcja, rozpowszechnienie i gromadzenie niniejszego opracowania w całości lub w części jest zabronione. Wszelkie prawa zastrzeżone. Bielsk Podlaski, ul. Armii Krajowej 155, z późniejszymi zmianami.

Starostwo Powiatowe w Bielsku Podlaskim  
Powiatowy Córcekt Dokumentacji Geodezyjnej i Kartograficznej  
Powiadamia się zgodnie z art. 14 § 1 pkt 1 ustawy z dnia 17.04.2004 r. o geodezji i kartografii, że niniejsza mapa nie może służyć do celów projektowych.

18.05.2013

1421

25.08.2011

Starostwo Powiatowe w Białym Podlaskim

Powiatowy Ośrodek Dokumentacji  
Geodezyjnej i Kartograficznej

Reprodukcja, rozpowszechnienie i rozprowadzenie  
na własny użytek w celu wykonania odczytu  
planu w 1:1000, 1:500, 1:200, 1:100, 1:50  
zgodnie z przepisami art. 12, 13, 14, 15, 16, 17, 18, 19, 20, 21, 22, 23, 24, 25, 26, 27, 28, 29, 30, 31, 32, 33, 34, 35, 36, 37, 38, 39, 40, 41, 42, 43, 44, 45, 46, 47, 48, 49, 50, 51, 52, 53, 54, 55, 56, 57, 58, 59, 60, 61, 62, 63, 64, 65, 66, 67, 68, 69, 70, 71, 72, 73, 74, 75, 76, 77, 78, 79, 80, 81, 82, 83, 84, 85, 86, 87, 88, 89, 90, 91, 92, 93, 94, 95, 96, 97, 98, 99, 100, 101, 102, 103, 104, 105, 106, 107, 108, 109, 110, 111, 112, 113, 114, 115, 116, 117, 118, 119, 120, 121, 122, 123, 124, 125, 126, 127, 128, 129, 130, 131, 132, 133, 134, 135, 136, 137, 138, 139, 140, 141, 142, 143, 144, 145, 146, 147, 148, 149, 150, 151, 152, 153, 154, 155, 156, 157, 158, 159, 160, 161, 162, 163, 164, 165, 166, 167, 168, 169, 170, 171, 172, 173, 174, 175, 176, 177, 178, 179, 180, 181, 182, 183, 184, 185, 186, 187, 188, 189, 190, 191, 192, 193, 194, 195, 196, 197, 198, 199, 200, 201, 202, 203, 204, 205, 206, 207, 208, 209, 210, 211, 212, 213, 214, 215, 216, 217, 218, 219, 220, 221, 222, 223, 224, 225, 226, 227, 228, 229, 230, 231, 232, 233, 234, 235, 236, 237, 238, 239, 240, 241, 242, 243, 244, 245, 246, 247, 248, 249, 250, 251, 252, 253, 254, 255, 256, 257, 258, 259, 260, 261, 262, 263, 264, 265, 266, 267, 268, 269, 270, 271, 272, 273, 274, 275, 276, 277, 278, 279, 280, 281, 282, 283, 284, 285, 286, 287, 288, 289, 290, 291, 292, 293, 294, 295, 296, 297, 298, 299, 300, 301, 302, 303, 304, 305, 306, 307, 308, 309, 310, 311, 312, 313, 314, 315, 316, 317, 318, 319, 320, 321, 322, 323, 324, 325, 326, 327, 328, 329, 330, 331, 332, 333, 334, 335, 336, 337, 338, 339, 340, 341, 342, 343, 344, 345, 346, 347, 348, 349, 350, 351, 352, 353, 354, 355, 356, 357, 358, 359, 360, 361, 362, 363, 364, 365, 366, 367, 368, 369, 370, 371, 372, 373, 374, 375, 376, 377, 378, 379, 380, 381, 382, 383, 384, 385, 386, 387, 388, 389, 390, 391, 392, 393, 394, 395, 396, 397, 398, 399, 400, 401, 402, 403, 404, 405, 406, 407, 408, 409, 410, 411, 412, 413, 414, 415, 416, 417, 418, 419, 420, 421, 422, 423, 424, 425, 426, 427, 428, 429, 430, 431, 432, 433, 434, 435, 436, 437, 438, 439, 440, 441, 442, 443, 444, 445, 446, 447, 448, 449, 450, 451, 452, 453, 454, 455, 456, 457, 458, 459, 460, 461, 462, 463, 464, 465, 466, 467, 468, 469, 470, 471, 472, 473, 474, 475, 476, 477, 478, 479, 480, 481, 482, 483, 484, 485, 486, 487, 488, 489, 490, 491, 492, 493, 494, 495, 496, 497, 498, 499, 500, 501, 502, 503, 504, 505, 506, 507, 508, 509, 510, 511, 512, 513, 514, 515, 516, 517, 518, 519, 520, 521, 522, 523, 524, 525, 526, 527, 528, 529, 530, 531, 532, 533, 534, 535, 536, 537, 538, 539, 540, 541, 542, 543, 544, 545, 546, 547, 548, 549, 550, 551, 552, 553, 554, 555, 556, 557, 558, 559, 560, 561, 562, 563, 564, 565, 566, 567, 568, 569, 570, 571, 572, 573, 574, 575, 576, 577, 578, 579, 580, 581, 582, 583, 584, 585, 586, 587, 588, 589, 590, 591, 592, 593, 594, 595, 596, 597, 598, 599, 600, 601, 602, 603, 604, 605, 606, 607, 608, 609, 610, 611, 612, 613, 614, 615, 616, 617, 618, 619, 620, 621, 622, 623, 624, 625, 626, 627, 628, 629, 630, 631, 632, 633, 634, 635, 636, 637, 638, 639, 640, 641, 642, 643, 644, 645, 646, 647, 648, 649, 650, 651, 652, 653, 654, 655, 656, 657, 658, 659, 660, 661, 662, 663, 664, 665, 666, 667, 668, 669, 670, 671, 672, 673, 674, 675, 676, 677, 678, 679, 680, 681, 682, 683, 684, 685, 686, 687, 688, 689, 690, 691, 692, 693, 694, 695, 696, 697, 698, 699, 700, 701, 702, 703, 704, 705, 706, 707, 708, 709, 710, 711, 712, 713, 714, 715, 716, 717, 718, 719, 720, 721, 722, 723, 724, 725, 726, 727, 728, 729, 730, 731, 732, 733, 734, 735, 736, 737, 738, 739, 740, 741, 742, 743, 744, 745, 746, 747, 748, 749, 750, 751, 752, 753, 754, 755, 756, 757, 758, 759, 760, 761, 762, 763, 764, 765, 766, 767, 768, 769, 770, 771, 772, 773, 774, 775, 776, 777, 778, 779, 780, 781, 782, 783, 784, 785, 786, 787, 788, 789, 790, 791, 792, 793, 794, 795, 796, 797, 798, 799, 800, 801, 802, 803, 804, 805, 806, 807, 808, 809, 810, 811, 812, 813, 814, 815, 816, 817, 818, 819, 820, 821, 822, 823, 824, 825, 826, 827, 828, 829, 830, 831, 832, 833, 834, 835, 836, 837, 838, 839, 840, 841, 842, 843, 844, 845, 846, 847, 848, 849, 850, 851, 852, 853, 854, 855, 856, 857, 858, 859, 860, 861, 862, 863, 864, 865, 866, 867, 868, 869, 870, 871, 872, 873, 874, 875, 876, 877, 878, 879, 880, 881, 882, 883, 884, 885, 886, 887, 888, 889, 890, 891, 892, 893, 894, 895, 896, 897, 898, 899, 900, 901, 902, 903, 904, 905, 906, 907, 908, 909, 910, 911, 912, 913, 914, 915, 916, 917, 918, 919, 920, 921, 922, 923, 924, 925, 926, 927, 928, 929, 930, 931, 932, 933, 934, 935, 936, 937, 938, 939, 940, 941, 942, 943, 944, 945, 946, 947, 948, 949, 950, 951, 952, 953, 954, 955, 956, 957, 958, 959, 960, 961, 962, 963, 964, 965, 966, 967, 968, 969, 970, 971, 972, 973, 974, 975, 976, 977, 978, 979, 980, 981, 982, 983, 984, 985, 986, 987, 988, 989, 990, 991, 992, 993, 994, 995, 996, 997, 998, 999, 1000

Białe Podlaski

Z up. STAROSTY

15. 06. 2011

Jan Szachowicz  
Podinspektor w Wydziale  
Geodezji, Kartografii i Nieruchomości

Starostwo Powiatowe w Białym Podlaskim

Powiatowy Ośrodek Dokumentacji  
Geodezyjnej i Kartograficznej

Podwyższenie wysokości budynku wraz z ociepleniem  
miejscowym dostawczym, w celu nadania mu charakteru  
wzrostu... 28. 10. 1999

2619-2/99

Białe Podlaski

Z up. STAROSTY

15. 06. 2011

Jan Szachowicz  
Podinspektor w Wydziale  
Geodezji, Kartografii i Nieruchomości

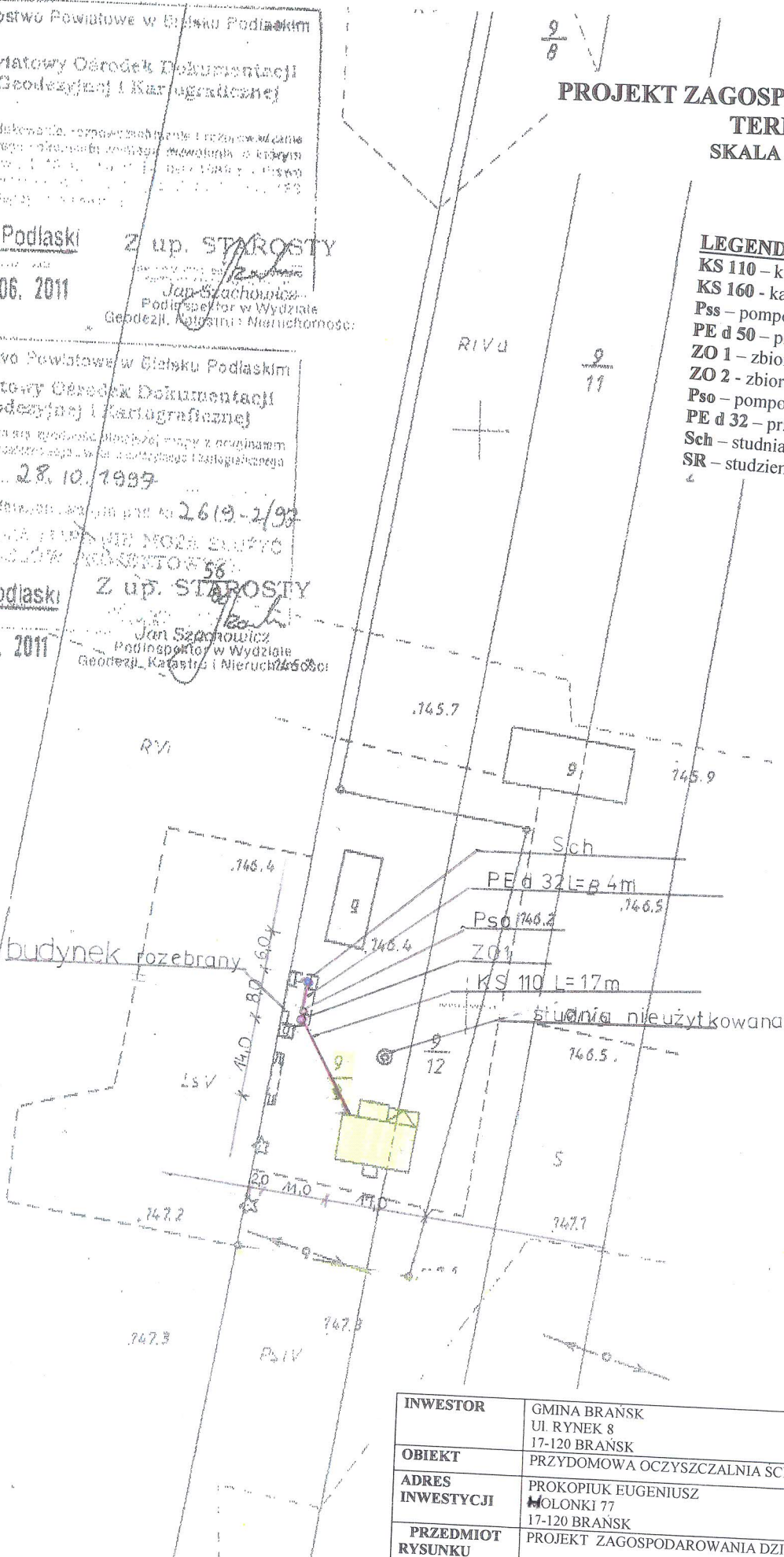
2/8

51. 1:1000

# PROJEKT ZAGOSPODAROWANIA TERENU SKALA 1:1000

## LEGENDA:

- KS 110 – kanalizacja sanitarna PVC Ø 110
- KS 160 – kanalizacja sanitarna PVC Ø 160
- Pss – pompownia ścieków surowych
- PE d 50 – przewód tłoczny PEHD Ø 50
- ZO 1 – zbiornik oczyszczalni RLM do 6
- ZO 2 – zbiornik oczyszczalni RLM do 10
- Pso – pompownia ścieków oczyszczonych
- PE d 32 – przewód tłoczny PEHD Ø 32
- Sch – studnia chłonna
- SR – studzienka rewizyjna



INWESTOR	GMINA BRAŃSK UL. RYNEK 8 17-120 BRAŃSK	
OBIEKT	PRZYDOMOWA OCZYSZCZALNIA ŚCIEKÓW	
ADRES INWESTYCJI	PROKOPIUK EUGENIUSZ MOLONKI 77 17-120 BRAŃSK	
PRZEDMIOT RYSUNKU	PROJEKT ZAGOSPODAROWANIA DZIAŁKI NR 9/9	SKALA: 1:1000
PROJEKTANT		
Imię i nazwisko	Dariusz Wasilewski	Podpis: 
Nr. uprawnień	LOM-44	
Data	08.2011	