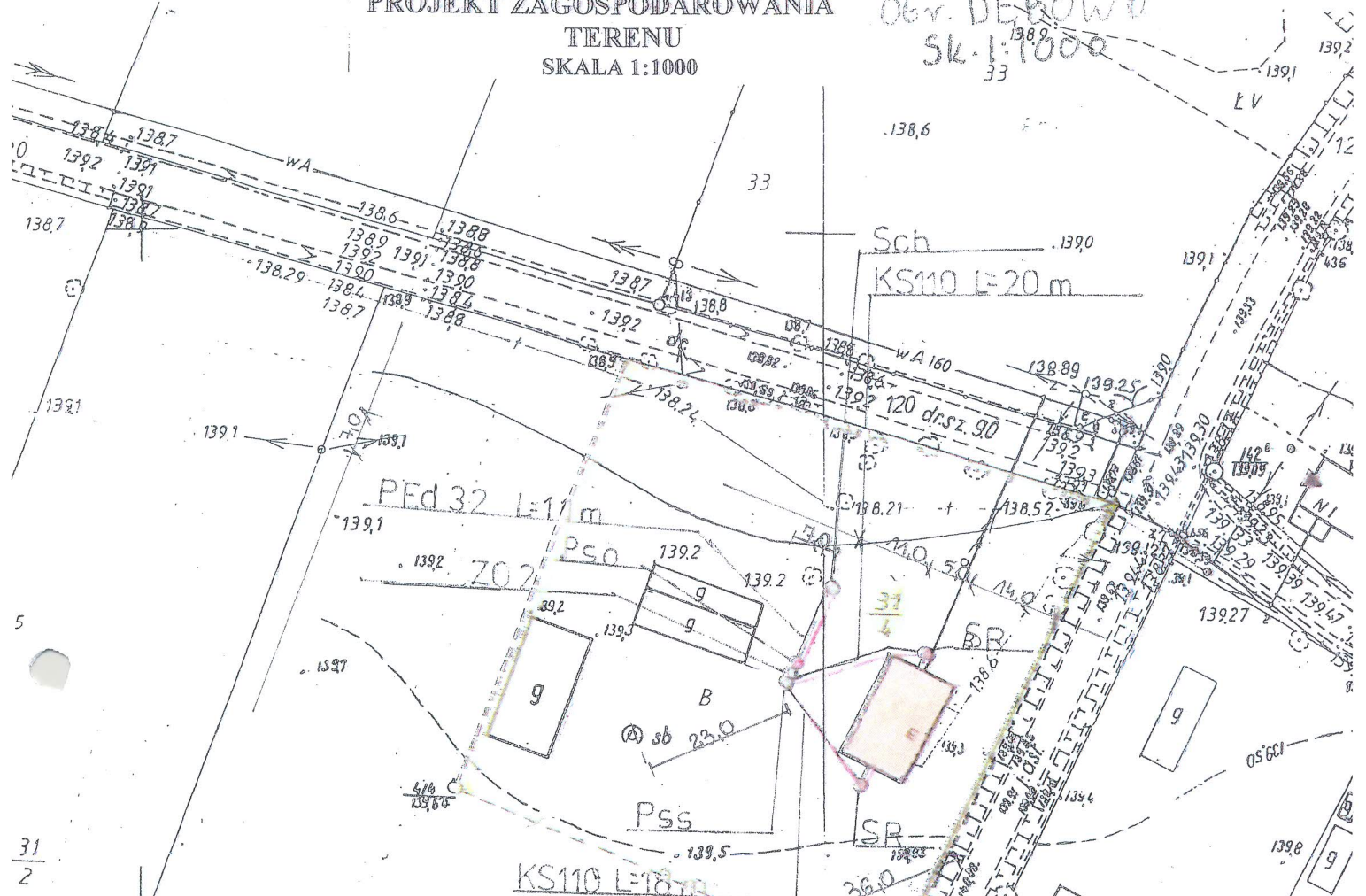


PROJEKT ZAGOSPODAROWANIA
TERENU
SKALA 1:1000

06r. DEBOWO
SK. 1:1000
33



INWESTOR	GMINA BRĄNSK UL. RYNEK 8 17-120 BRĄNSK	
OBIEKT	PRZYDOMOWA OCZYSZCZALNIA ŚCIEKÓW	
ADRES INWESTYCJI	ZABŁUDOWSKI HERONIM I WALENTY DĘBOWO 2A 17-120 BRĄNSK	
PRZEDMIOT RYSUNKU	PROJEKT ZAGOSPODAROWANIA DZIAŁKI NR 31/4	SKALA: 1:1000

PROJEKTANT		
Imię i nazwisko	Dariusz Wasilewski	Podpis:
nr. uprawnień	LOM-44	
Data	08.2011	

LEGENDA:

- KS 110 – kanalizacja sanitarna PVC Ø 110
- KS 160 - kanalizacja sanitarna PVC Ø 160
- Pss – pompownia ścieków surowych
- PE d 50 – przewód tłoczny PEHD Ø 50
- ZO 1 – zbiornik oczyszczalni RLM do 6
- ZO 2 - zbiornik oczyszczalni RLM do 10
- Pso – pompownia ścieków oczyszczonych
- PE d 32 – przewód tłoczny PEHD Ø 32
- Sch – studnia chłonna
- SR – studzienka rewizyjna

Starostwo Powiatowe w Bielsku Podlaskim
Powiatowy Ośrodek Dokumentacji
Geodezyjnej i Kartograficznej

Reprodukowanie, rozpowszechnianie i rozprowadzanie niniejszego dokumentu wymaga zezwolenia, o którym mowa w art. 18 ust. 2 dnia 17 maja 1985 r. - Prawo geodezyjne i kartograficzne (Dz. U. Nr 30, poz. 163 z późniejszymi zmianami)

Bielsk Podlaski Z up. STAROSTY
09.06.2011
Jan Szachowicz
Podinspektor w Wydziale Geodezji, Katastru i Nieruchomości

Starostwo Powiatowe w Bielsku Podlaskim
Powiatowy Ośrodek Dokumentacji
Geodezyjnej i Kartograficznej
Poświadczam zgodność niniejszej mapy z oryginałem przyjętym do państwowego zasobu geodezyjnego i kartograficznego w dniu 18.10.1983
I zaewidencjonowanym pod Nr. 25.08.4/78
NINIEJSZA MAPA NIE MOŻE SŁUŻYĆ DO CEŁÓW PROJEKTOWYCH
Bielsk Podlaski
09.06.2011
Z up. STAROSTY
Jan Szachowicz

Starostwo Powiatowe w Bielsku Podlaskim
Powiatowy Ośrodek Dokumentacji
Geodezyjnej i Kartograficznej
Poświadczam zgodność niniejszej mapy z oryginałem
przyjętym do państwowego zasobu geodezyjnego i kartograficznego
w dniu 19.10.2011

Starostwo Powiatowe w Bielsku Podlaskim
Powiatowy Ośrodek Dokumentacji
Geodezyjnej i Kartograficznej
Reprodukowanie, rozpowszechnianie i rozprowadzanie
niniejszego dokumentu wymaga zezwolenia, o którym
mowa w art. 18 ust. 2 dnia 17 maja 1989 r. - Prawo
geodezyjne i kartograficzne (Dz. U. Nr 30, poz. 163
z późniejszymi zmianami)

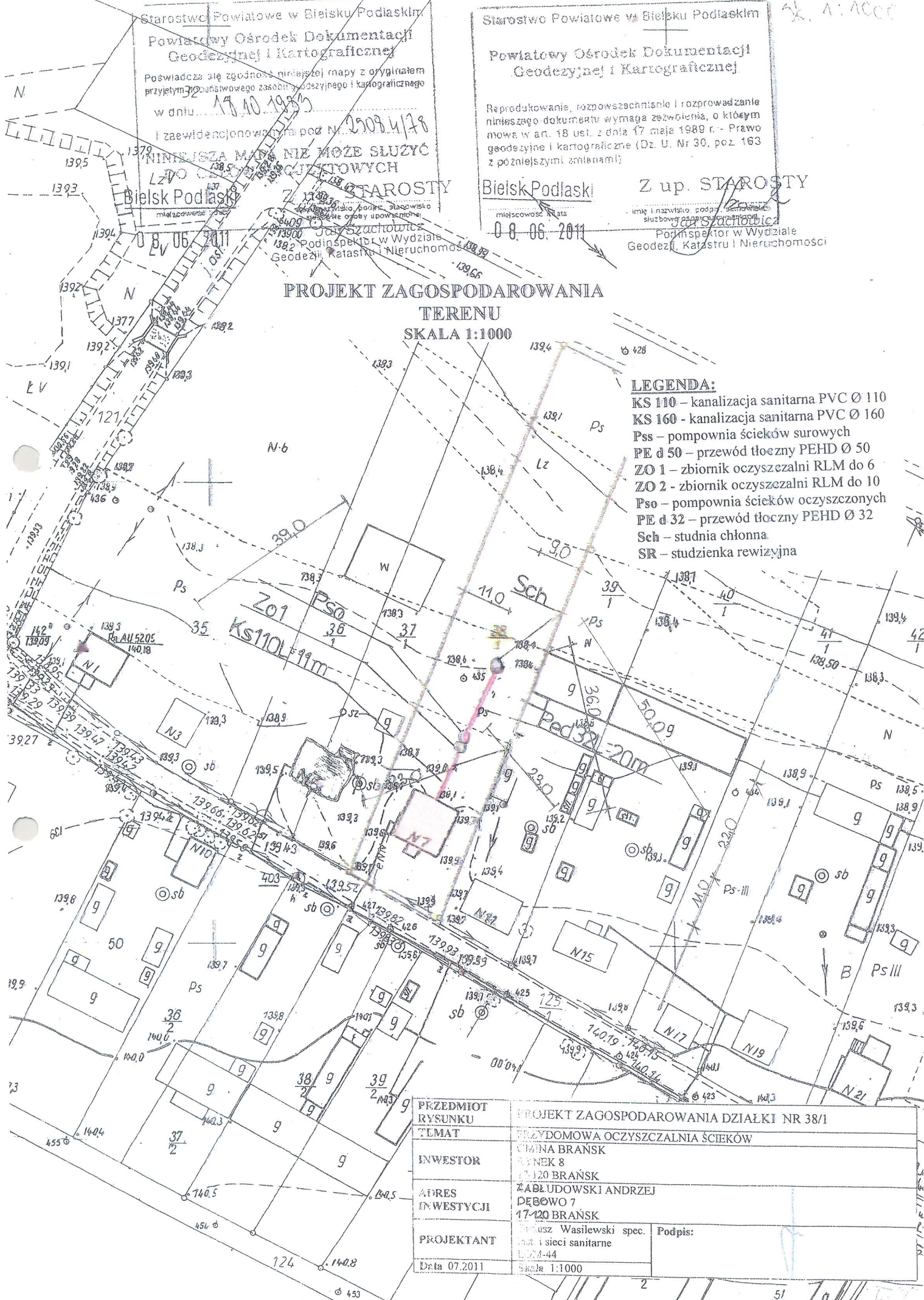
52. 41. 4000

NINIEJSZA MAPA NIE MOŻE SŁUŻYĆ
LZWO DO CELÓW PROJEKTOWYCH
Bielsk Podlaski
Z up. STAROSTY

Bielsk Podlaski
miejscowość Bielsk
08.06.2011
Podpis: Józef Szachniewicz
Podinspektor w Wydziale
Geodezji, Katastru i Nieruchomości

**PROJEKT ZAGOSPODAROWANIA
TERENU
SKALA 1:1000**

- LEGENDA:**
KS 110 – kanalizacja sanitarna PVC Ø 110
KS 160 - kanalizacja sanitarna PVC Ø 160
Pss – pompownia ścieków surowych
PE d 50 – przewód tłoczny PEHD Ø 50
ZO 1 - zbiornik oczyszczalni RLM do 6
ZO 2 - zbiornik oczyszczalni RLM do 10
Pso – pompownia ścieków oczyszczonych
PE d 32 – przewód tłoczny PEHD Ø 32
Sch – studnia chłonna
SR – studzienka rewizyjna



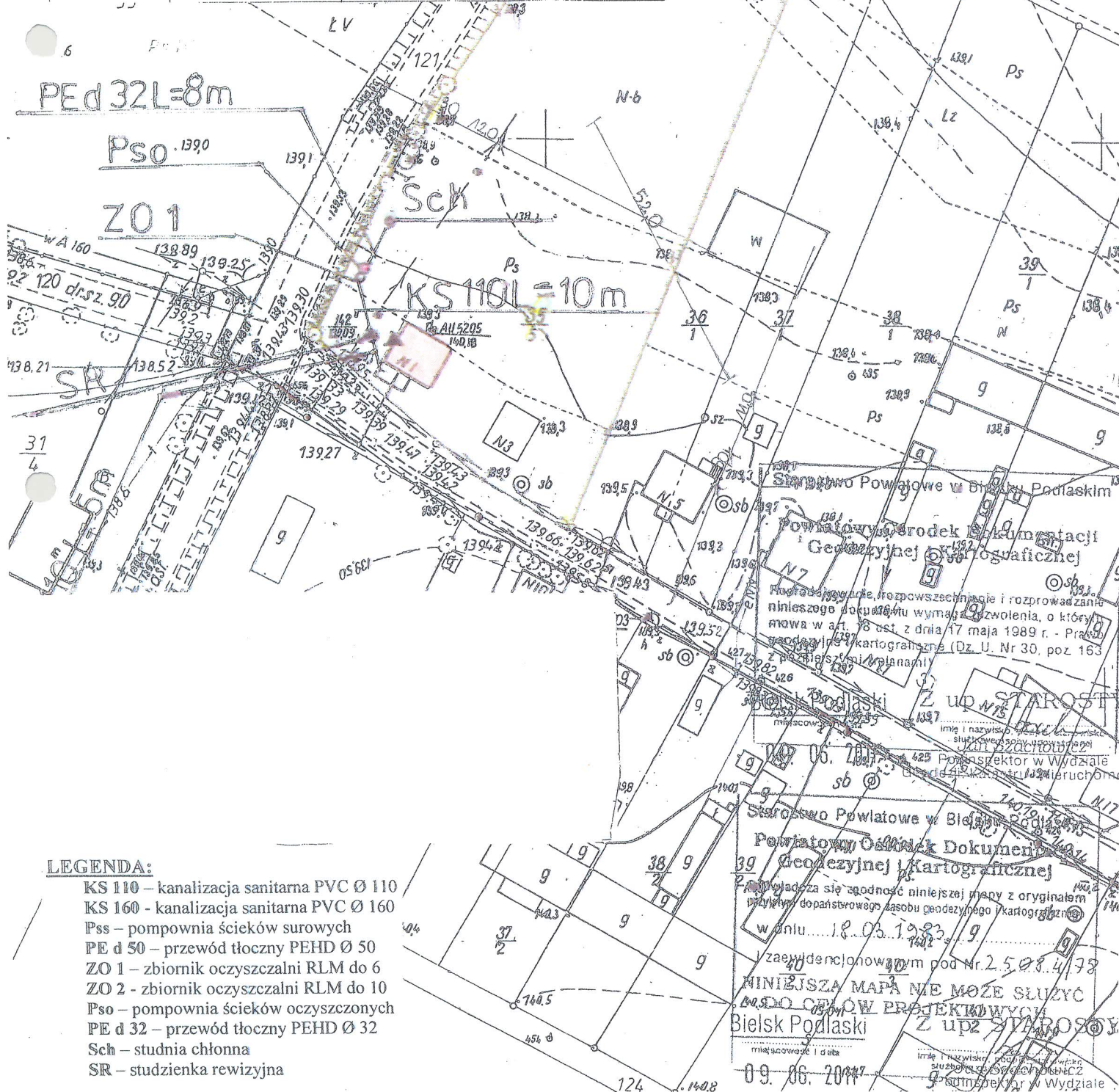
PRZEDMIOT RYSUNKU	PROJEKT ZAGOSPODAROWANIA DZIAŁKI NR 38/1	
TEMAT	PRZYDOMOWA OCZYSZCZALNIA ŚCIEKÓW	
INWESTOR	FIRMA BRĄSK UL. BIAŁY BRĄSK 8 17-120 BRĄSK	
ADRES INWESTYCJI	ŻABŁUDOWSKI ANDRZEJ DEBOWO 7 17-120 BRĄSK	
PROJEKTANT	Maciej Wasilewski spec. projekt i sieci sanitarne L274-44	Podpis:
Data 07.2011	Skala 1:1000	

PROJEKT ZAGOSPODAROWANIA
TERENU
SKALA 1:1000

Obv. DE BOWO
Sk. 1:1000

INWESTOR	GMINA BRĄNSK UL. RYNEK 8 17-120 BRĄNSK	
OBIEKT	PRZYDOMOWA OCZYSZCZALNIA ŚCIEKÓW	
ADRES INWESTYCJI	GAWINO JAN, GAWINO RAZIMIERZ DĘBOWO I 17-120 BRĄNSK	
PRZEDMIOT RYSUNKU	PROJEKT ZAGOSPODAROWANIA DZIAŁKI NR 35/5	SKALA: 1:1000

PROJEKTANT		
Imię i nazwisko	Dariusz Wasilewski	Podpis:
Nr. uprawnień	LOM-44	
Data	08.2011	



LEGENDA:

- KS 110 – kanalizacja sanitarna PVC Ø 110
- KS 160 - kanalizacja sanitarna PVC Ø 160
- Pss – pompownia ścieków surowych
- PE d 50 – przewód tłoczny PEHD Ø 50
- ZO 1 – zbiornik oczyszczalni RLM do 6
- ZO 2 - zbiornik oczyszczalni RLM do 10
- Pso – pompownia ścieków oczyszczonych
- PE d 32 – przewód tłoczny PEHD Ø 32
- Sch – studnia chłonna
- SR – studzienka rewizyjna

Starostwo Powiatowe w Bransku Podlaskim
Powiatowy Biuro Dokumentacji
Geodezyjnej i Kartograficznej

Prośbę o wydanie, rozpowszechnianie i rozprowadzanie niniejszego dokumentu wymagać zgłoszenia, o którym mowa w art. 18 ust. 1 dnia 17 maja 1989 r. - Prawo geodezyjne i kartograficzne (Dz. U. Nr 30, poz. 163 z późniejszymi zmianami)

Starostwo Powiatowe w Bransku Podlaskim
Z up. STAROSTA
Jan Szlachetko

Starostwo Powiatowe w Bielsku Podlaskim
Powiatowy Biuro Dokumentacji
Geodezyjnej i Kartograficznej

Wzajemność zgodność niniejszej mapy z oryginałem
przebiegu doposażonego zasobu geodezyjnego i kartograficznego

w dniu 18.03.2011 r.

z zaawidencjonowanym pod Nr. 2.508.4.178

**NINIEJSZA MAPA NIE MOŻE SŁUŻYĆ
DO CELÓW PROJEKTYWYCH**

Bielsk Podlaski

09.06.2011

Starostwo Powiatowe w Bielsku Podlaskim
Z up. STAROSTA
Jan Szlachetko

Starostwo Powiatowe w Bielsku Podlaskim
Powiatowy Ośrodek Dokumentacji
Geodezyjnej i Kartograficznej

Poświadczam zgodność niniejszej mapy z oryginałem
przyjętym doposażeniowego zasobu geodezyjnego i kartograficznego
w dniu 18.10.1984

I zaewidencjonowanym pod Nr 2508 u.179

NINIEJSZA MAPA NIE MOŻE SŁUżyć
DO CEŁÓW PROJEKTOWYCH
Z up. STAROSTY

08.06.2011

imię i nazwisko, podległość, stanowisko
służbowe: *Jan Szlachetko*
Podinspektor w Wydziale
Geodezji, Katastru i Nieruchomości

Starostwo Powiatowe w Bielsku Podlaskim

Powiatowy Ośrodek Dokumentacji
Geodezyjnej i Kartograficznej

Reprodukowanie, rozpowszechnianie i rozprowadzanie
niniejszego dokumentu wymaga zezwolenia, o którym
mowa w art. 18 ust. z dnia 17 maja 1989 r. - Prawo
geodezyjne i kartograficzne (Dz. U. Nr 30, poz. 163
z późniejszymi zmianami)

Bielsk Podlaski

Z up. STAROSTY

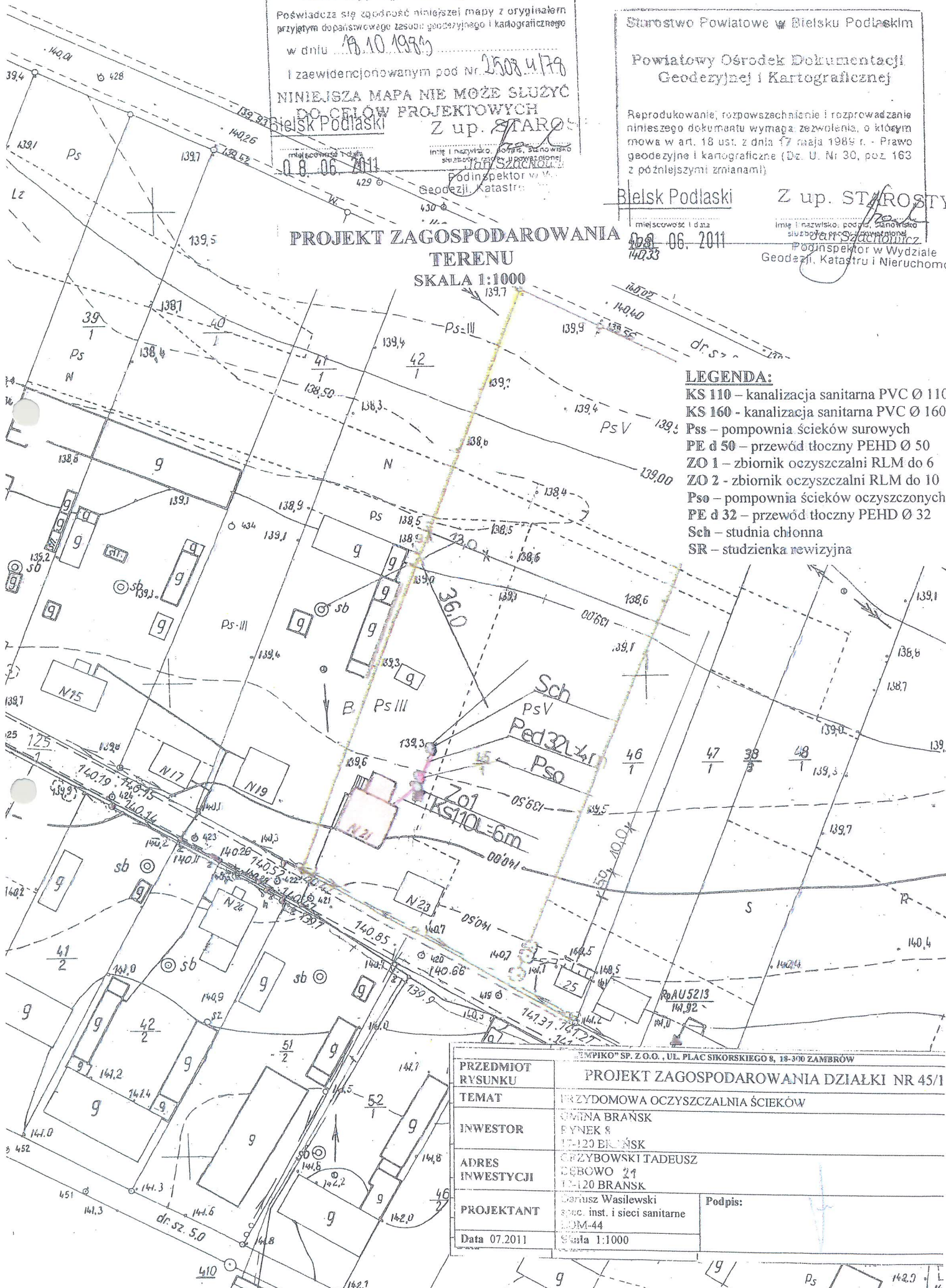
miejsce i data
08.06.2011
140.33

imię i nazwisko, podległość, stanowisko
służbowe: *Jan Szlachetko*
Podinspektor w Wydziale
Geodezji, Katastru i Nieruchomości

PROJEKT ZAGOSPODAROWANIA
TERENU
SKALA 1:1000

LEGENDA:

- KS 110 - kanalizacja sanitarna PVC Ø 110
- KS 160 - kanalizacja sanitarna PVC Ø 160
- Pss - pompownia ścieków surowych
- PE d 50 - przewód tłoczny PEHD Ø 50
- ZO 1 - zbiornik oczyszczalni RLM do 6
- ZO 2 - zbiornik oczyszczalni RLM do 10
- Pso - pompownia ścieków oczyszczonych
- PE d 32 - przewód tłoczny PEHD Ø 32
- Sch - studnia chłonna
- SR - studzienka rewizyjna



PRZEDMIOT RYSUNKU		PROJEKT ZAGOSPODAROWANIA DZIAŁKI NR 45/1	
TEMAT		PRZYDOMOWA OCZYSZCZALNIA ŚCIEKÓW	
INWESTOR		GMINA BRĄNSK RYNEK 8 17-120 BRĄNSK	
ADRES INWESTYCJI		GRZYBOWSKI TADEUSZ DĘBOWO 21 17-120 BRĄNSK	
PROJEKTANT		Grzegorz Wasilewski spec. inst. i sieci sanitarne EIM-44	Podpis:
Data 07.2011		Skala 1:1000	

139,3

SK. 1:1000

140,3

PROJEKT ZAGOSPODAROWANIA TERENU SKALA 1:1000

Starostwo Powiatowe w Bielsku Podlaskim
Powiatowy Ośrodek Dokumentacji Geodezyjnej i Kartograficznej
Poświadczam, że zgodnie z niniejszą mapą z oryginałem przyjętym do depozytu geodezyjnego i kartograficznego w dniu 05.06.2011 r.

Z up. STAROSTY
Jan Szachowicz
Podinspektor w Wydziale Geodezji, Katastru i Nieruchomości

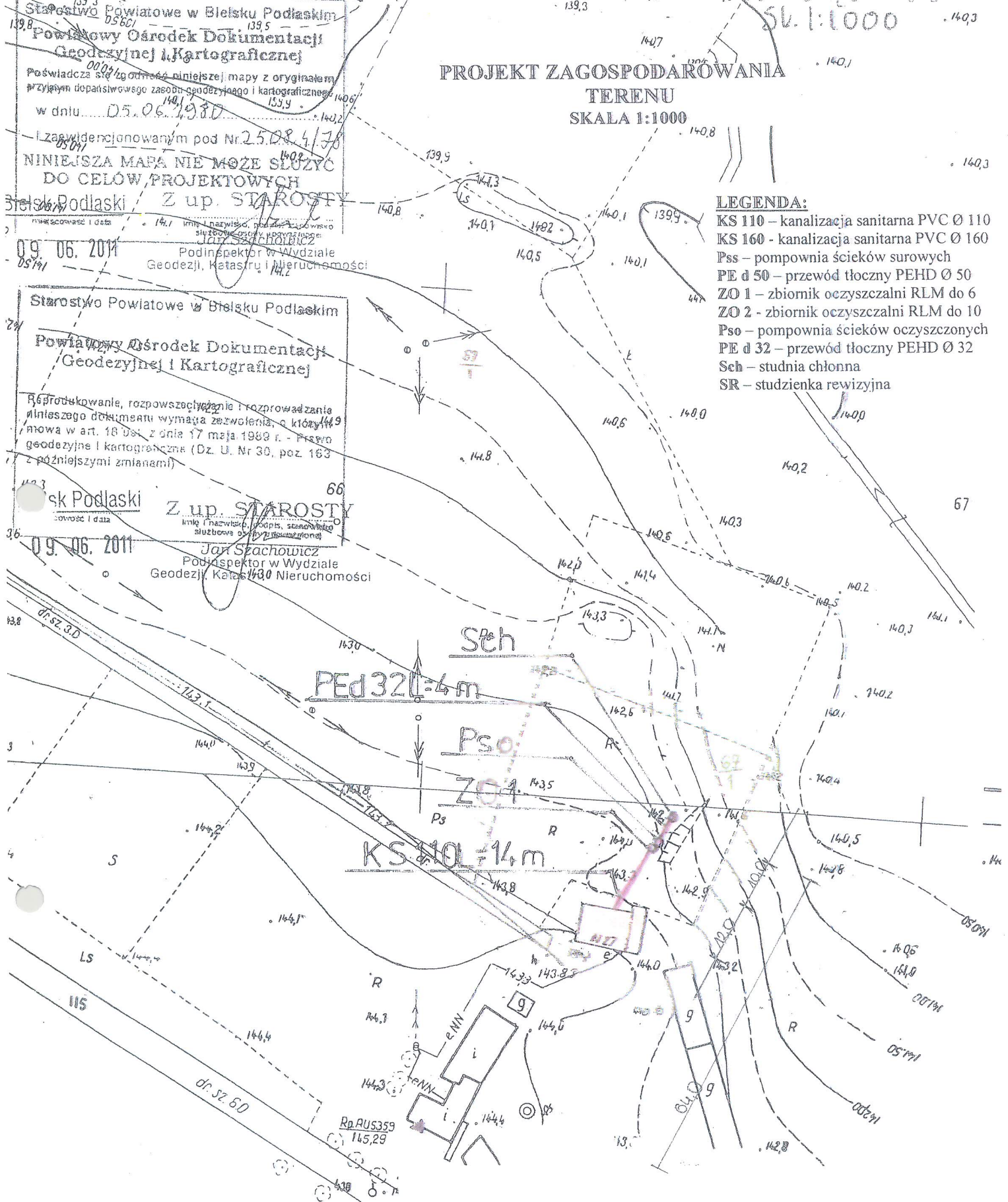
09.06.2011

Starostwo Powiatowe w Bielsku Podlaskim
Powiatowy Ośrodek Dokumentacji Geodezyjnej i Kartograficznej
Reprodukowanie, rozpowszechnianie i rozprowadzanie niniejszego dokumentu wymaga zezwolenia, o którym mowa w art. 18 ust. 1 z dnia 17 maja 1988 r. - Prawo geodezyjne i kartograficzne (Dz. U. Nr 30, poz. 163 z późniejszymi zmianami)

Z up. STAROSTY
Jan Szachowicz
Podinspektor w Wydziale Geodezji, Katastru i Nieruchomości

09.06.2011

- LEGENDA:**
- KS 110 – kanalizacja sanitarna PVC Ø 110
 - KS 160 - kanalizacja sanitarna PVC Ø 160
 - Pss – pompownia ścieków surowych
 - PE d 50 – przewód tłoczny PEHD Ø 50
 - ZO 1 – zbiornik oczyszczalni RLM do 6
 - ZO 2 - zbiornik oczyszczalni RLM do 10
 - Pso – pompownia ścieków oczyszczonych
 - PE d 32 – przewód tłoczny PEHD Ø 32
 - Sch – studnia chłonna
 - SR – studzienka rewizyjna



PRZEDMIOT RYSUNKU	PROJEKT ZAGOSPODAROWANIA DZIAŁKI NR 67/1	
TEMAT	PRZYDOMOWA OCZYSZCZALNIA ŚCIEKÓW	
INWESTOR	GMINA BRAŃSK RYNEK 8 17-120 BRAŃSK	
ADRES INWESTYCJI	KŁOSNÓWSKI STANISŁAW DĘBOWO 3817-120 BRAŃSK	
PROJEKTANT	Dariusz Wasilewski spec. inst. i sieci sanitarne LOM-44	Podpis:
Data 07.2011	Skala 1:1000	

Starostwo Powiatowe w Bielsku Podlaskim
Powiatowy Ośrodek Dokumentacji
Geodezyjnej i Kartograficznej

Powiatowy Ośrodek Dokumentacji
Geodezyjnej i Kartograficznej

Podpisuje się zgodność niniejszej mapy z oryginałem.
Wzajemnie doposażonego zasobu geodezyjnego i kartograficznego
w dniu: 18.10.1983 r.

Reprodukowanie, rozpowszechnianie i rozprowadzanie
niniejszego dokumentu wymaga zezwolenia, o którym
mowa w art. 18 ust. 2 dnia 17 maja 1989 r. - Prawo
geodezyjne i kartograficzne (Dz. U. Nr 30, poz. 163
z późniejszymi zmianami)

I zaawidujonowanym pod Nr. 2508/4/78

Bielsk Podlaski

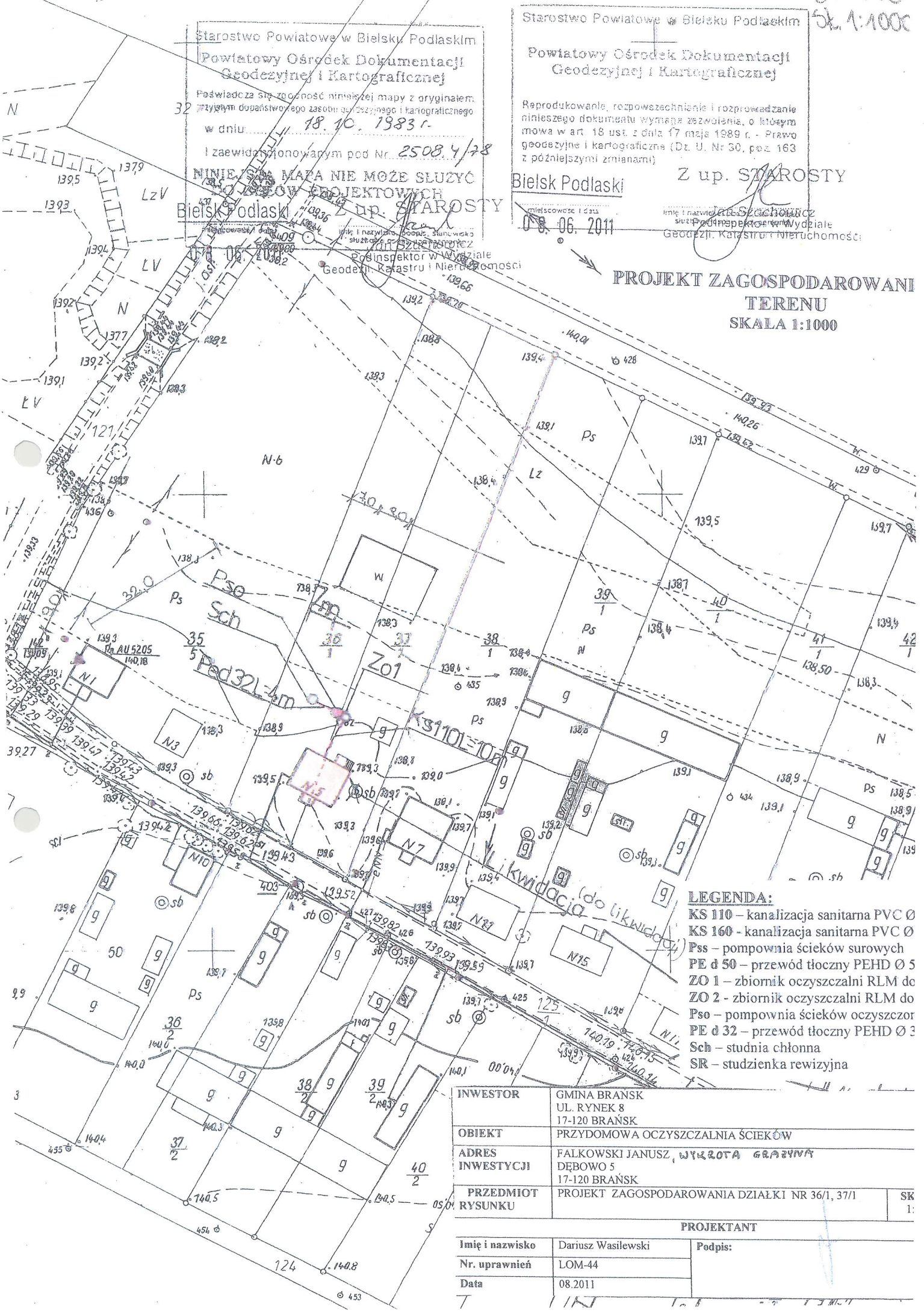
Z up. STAROSTY

NINIEJSZA MAPA NIE MOŻE SŁUżyć
DO CELÓW PROJEKTOWYCH
Bielsk Podlaski Z up. STAROSTY

miejsce i data
08.06.2011

imię i nazwisko Dariusz Wasilewski
stan: Podinspektor w Wydziale
Geodezji, Katastru i Nieruchomości

PROJEKT ZAGOSPODAROWANI
TERENU
SKALA 1:1000



- LEGENDA:**
 KS 110 - kanalizacja sanitarna PVC Ø
 KS 160 - kanalizacja sanitarna PVC Ø
 Pss - pompownia ścieków surowych
 PE d 50 - przewód tłoczny PEHD Ø 5
 ZO 1 - zbiornik oczyszczalni RLM do
 ZO 2 - zbiornik oczyszczalni RLM do
 Pso - pompownia ścieków oczyszczor
 PE d 32 - przewód tłoczny PEHD Ø 3
 Sch - studnia chłonna
 SR - studzienka rewizyjna

INWESTOR	GMINA BRĄNSK UL. RYNEK 8 17-120 BRĄNSK
OBIEKT	PRZYDOMOWA OCZYSZCZALNIA ŚCIEKÓW
ADRES INWESTYCJI	FALKOWSKI JANUSZ, WYKROTA GRAZYNA DĘBOWO 5 17-120 BRĄNSK
PRZEDMIOT RYSUNKU	PROJEKT ZAGOSPODAROWANIA DZIAŁKI NR 36/1, 37/1

PROJEKTANT		
Imię i nazwisko	Dariusz Wasilewski	Podpis:
Nr. uprawnień	LOM-44	
Data	08.2011	

Starostwo Powiatowe w Bielsku Podlaskim
Powiatowy Ośrodek Dokumentacji
Geodezyjnej i Kartograficznej

Poswiadcza się zgodność niniejszej mapy z oryginałem
przyjętym doposażeniowego zasobu geodezyjnego i kartograficznego
w dniu 1992.10.14

I zaawidencjonowanym pod Nr. 2509/178

NINIEJSZA MAPA NIE MOŻE SŁUżyć
DO CEŁÓW PROJEKTOWYCH

Bielsk Podlaski Z up. STAROSTY

13.08.2011

Podinspektor w Wydziale
Geodezji, Kartografii i Nieruchomości

Starostwo Powiatowe w Bielsku Podlaskim

Powiatowy Ośrodek Dokumentacji
Geodezyjnej i Kartograficznej

Reprodukowanie, rozpowszechnienie i rozprowadzanie
niniejszego dokumentu wymaga zezwolenia, o którym
mowa w art. 18 ust. 2 dnia 17 maja 1980 r. - Prawo
geodezyjne i kartograficzne (Dz. U. Nr 30, poz. 163
z późniejszymi zmianami)

Bielsk Podlaski Z up. STAROSTY

13.08.2011

Podinspektor w Wydziale
Geodezji, Kartografii i Nieruchomości

VII. WĘKOWU
sk. 1.1000

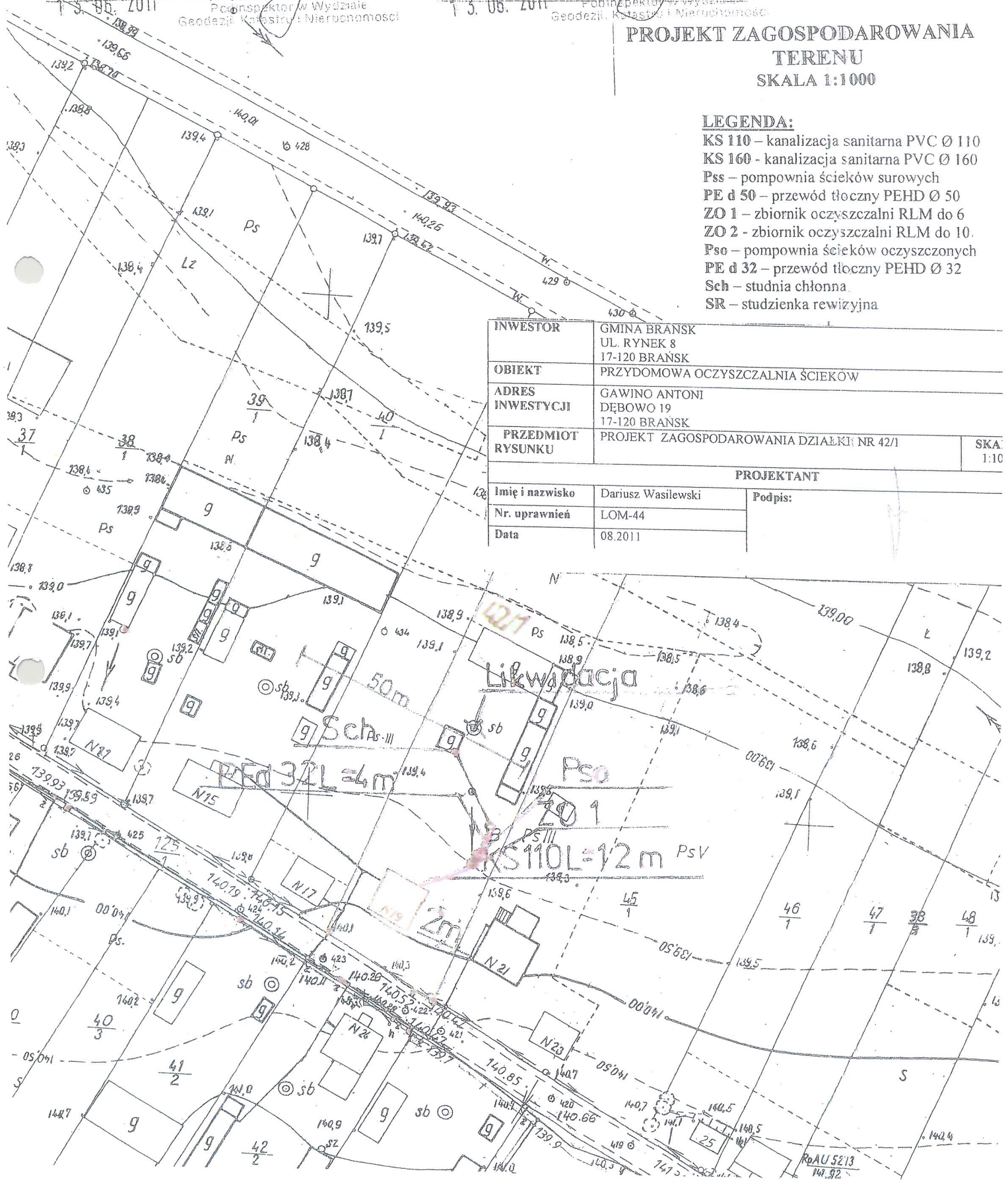


**PROJEKT ZAGOSPODAROWANIA
TERENU
SKALA 1:1000**

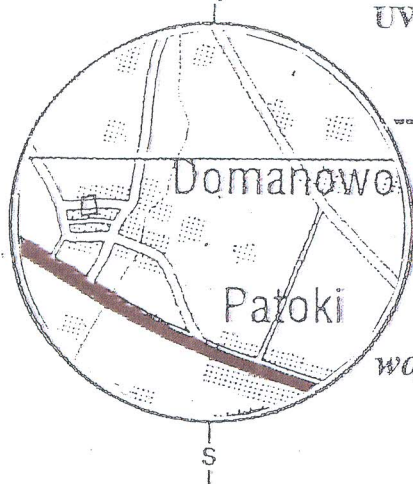
LEGENDA:

- KS 110 – kanalizacja sanitarna PVC Ø 110
- KS 160 – kanalizacja sanitarna PVC Ø 160
- Pss – pompownia ścieków surowych
- PE d 50 – przewód tłoczny PEHD Ø 50
- ZO 1 – zbiornik oczyszczalni RLM do 6
- ZO 2 – zbiornik oczyszczalni RLM do 10
- Pso – pompownia ścieków oczyszczonych
- PE d 32 – przewód tłoczny PEHD Ø 32
- Sch – studnia chłonna
- SR – studzienka rewizyjna

INWESTOR	GMINA BRANSK UL. RYNEK 8 17-120 BRANSK	
OBIEKT	PRZYDOMOWA OCZYSZCZALNIA ŚCIEKÓW	
ADRES INWESTYCJI	GAWINO ANTONI DĘBOWO 19 17-120 BRANSK	
PRZEDMIOT RYSUNKU	PROJEKT ZAGOSPODAROWANIA DZIAŁKI NR 42/1	SKA. 1:10
PROJEKTANT		
Imię i nazwisko	Dariusz Wasilewski	Podpis:
Nr. uprawnień	LOM-44	
Data	08.2011	



UWAGA: Wszystkie obiekty budowlane podlegają wytyczeniu przez jednostkę wykonawstwa geodezyjnego lub osoby fizyczne posiadające uprawnienia na wykonywanie robót geodezyjnych



SZKIC ORIENTACYJNY

MAPA DO CELÓW PROJEKTOWYCH

Skala 1:500

(z przetworzenia mapy zasadni. 1:1000)

woj. podlaskie pow. bielski gm. Brańsk w. DOMANOWO ul. Mała

Arkusz mapy zasadni. 255.134.202

Aktualna na dn. 2009-07-20 w zakresie -----

L.ks.rob.14546/121/09

Wykonawca: Pracownia Geodezyjno - Kartograficzna

Jan Karpiuk

17-100 Bielsk Podlaski ul. 11 Listopada 4/3

tel. (85)-730-41-40 kom. 0693220704

GEODEZYJNA
Up. Min. 15
Jan Karpiuk

Starostwo Powiatowe w Bielsku Podlaskim
Powiatowy Ośrodek Dokumentacji
Geodezyjnej i Kartograficznej

W obszarze oznaczony linią..... potwierdzono w terenie aktualność treści mapy znacznicej. Dokumenty potwierdzające aktualność mapy przyjęto do zacobu w dniu 22 LIP 2009 w odwołaniu pod Nr. 2450-9/09

NINIEJSZA MAPA MOŻE SŁUżyć DO CELÓW PROJEKTOWYCH

Projektowane obiekty budowlane wymagające pozwolenia na budowę podlegają wytyczeniu i inwentaryzacji wykonawczej przez jednostki uprawnione do wykonywania prac geodezyjnych.

Bielsk Podlaski
miejsowość i data

Z up. STAROSTY
Jan Szachowicz
p.o. Kierownika Powiatowego Ośrodka Dokumentacji Geodezyjnej i Kartograficznej

22-07-2009

LEGENDA

1. Projektowany budynek mieszkalny kryty blachą trapezową
2. Projektowane szambo bezodpływowe o poj do 10.0m² - INWESTYCJA NIEZREALIZOWANA
3. Istniejąca stodoła konstrukcji mieszanej kryta ogniotrwale

LEGENDA:

- KS 110 - kanalizacja sanitarna PVC Ø 110
- KS 160 - kanalizacja sanitarna PVC Ø 160
- Pss - pompownia ścieków surowych
- PE d 50 - przewód tłoczny PEHD Ø 50
- ZO 1 - zbiornik oczyszczalni RLM do 6
- ZO 2 - zbiornik oczyszczalni RLM do 10
- Pso - pompownia ścieków oczyszczonych
- PE d 32 - przewód tłoczny PEHD Ø 32
- Sch - studnia chłonna
- SR - studzienka rewizyjna

INWESTOR	GMINA BRAŃSK UL. RYNEK 8 17-120 BRAŃSK	
OBIEKT	PRZYDOMOWA OCZYSZCZALNIA ŚCIEKÓW	
ADRES INWESTYCJI	DYGAS JERZY DOMINIK, DYGAS MONIKA AGNIESZKA DOMANOWO 17-120 BRAŃSK	
PRZEDMIOT RYSUNKU	PROJEKT ZAGOSPODAROWANIA DZIAŁKI NR 276/1	SKALA: 1:1000

PROJEKTANT

Imię i nazwisko	Dariusz Wasilewski	Podpis:
Nr. uprawnień	LOM-44	
Data	08.2011	

Projektant:



SKALA 1:1000

położonej w Domanowie przy ul. Małej stanowiąca
własność Państwa Jerzego i Moniki Dygas zam
Koryciny nr 77-17-315 Grodzisk

skala 1:500

B

129.4

129.6

g

306

129.5

R IIIb

129.6

130.23pp

28

129.7

129.94

131.5

307

129.14 k

129.51 dp

II

26

129.3

asfalt

Mała

130.23

130.16

130.11

129.26

Linia zabudowy

KS110 L=5m

Z01

PS0

PEd 32 L=5m

Sch

274

Ps III

129.19

276

1

129.2

drenaż k 200

129.0

277

278

128.2

129.8

275

129.7

129.8

129.9

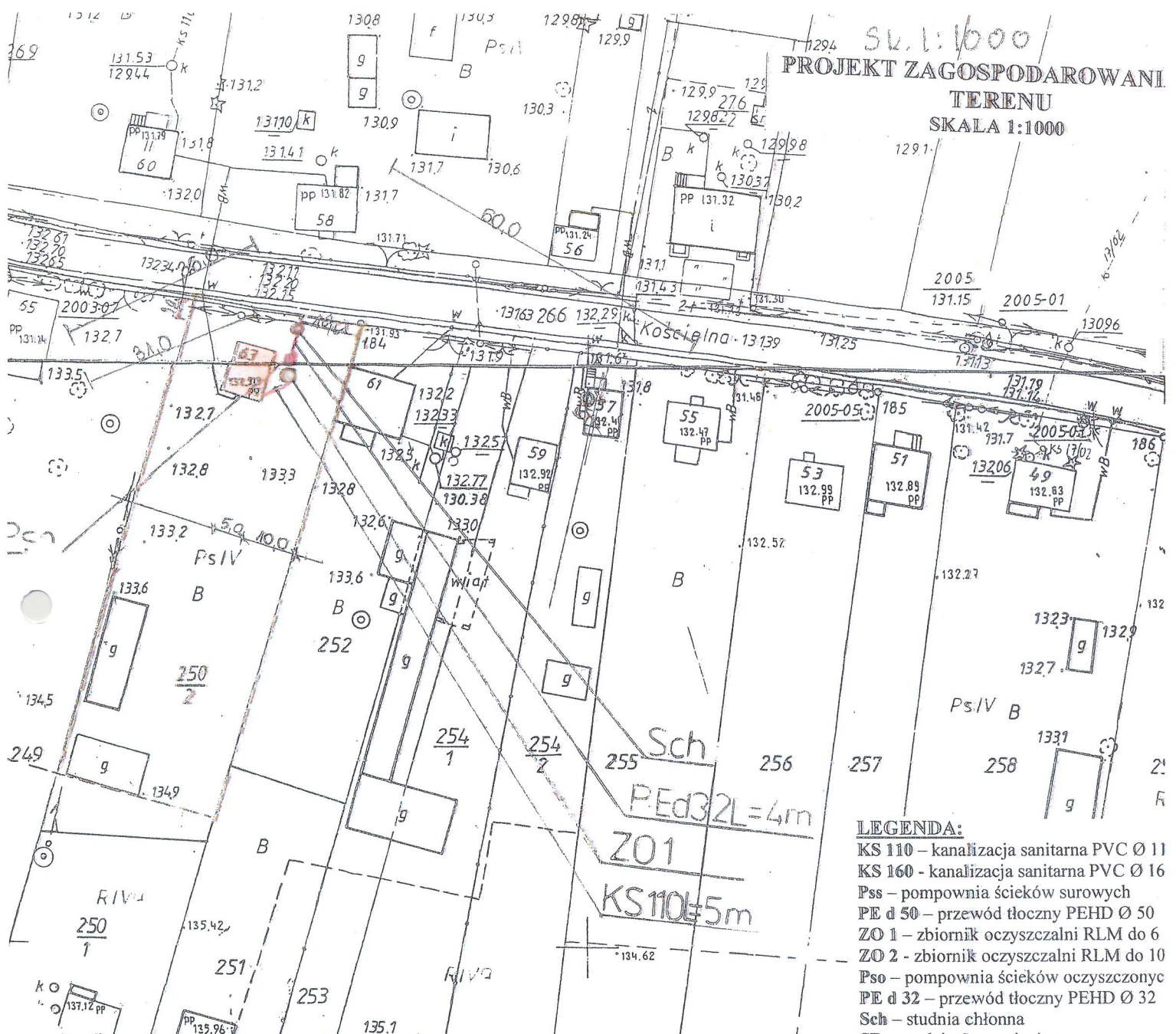
Zakres robót uzgodniony
z inwestorem

BILANS TERENU

- powierzchnia przeznaczona do wyłączenia - 2.294m
- w tym:
 - powierzchnia do zabudowy - 126m²
 - drogi i dojazdy - 480m²
 - powierzchnia zieleni przydomowej - 2.318m²

Jerzy Dygas
czytelny podpis wnoszkodawcy
Monika Dygas

SKALA 1:1000
PROJEKT ZAGOSPODAROWANIA TERENU
 SKALA 1:1000



- LEGENDA:**
- KS 110 – kanalizacja sanitarna PVC Ø 11
 - KS 160 – kanalizacja sanitarna PVC Ø 16
 - Pss – pompownia ścieków surowych
 - PE d 50 – przewód tłoczny PEHD Ø 50
 - ZO 1 – zbiornik oczyszczalni RLM do 6
 - ZO 2 – zbiornik oczyszczalni RLM do 10
 - Pso – pompownia ścieków oczyszczonych
 - PE d 32 – przewód tłoczny PEHD Ø 32
 - Sch – studnia chłonna
 - SR – studzienka rewizyjna

INWESTOR	GMINA BRĄNSK UL. RYNEK 8 17-120 BRĄNSK	
OBIEKT	PRZYDOMOWA OCZYSZCZALNIA ŚCIEKÓW	
ADRES INWESTYCJI	OPIATOWSKI ROMUALD DOMANOWO 63 17-120 BRĄNSK	
PRZEDMIOT RYSUNKU	PROJEKT ZAGOSPODAROWANIA DZIAŁKI NR 250/2	SKALA 1:10
PROJEKTANT		
Imię i nazwisko	Dariusz Wasilewski	Podpis:
Nr. uprawnień	LOM-44	
Data	08.2011	

Starostwo Powiatowe w Bielsku Podlaskim
 Powiatowy Ośrodek Dokumentacji Geodezyjnej i Kartograficznej
 Poświadczam zgodność niniejszej mapy z oryginałem archywalnym doposażonego zasobu geodezyjnego i kartograficznego w dniu 1990.07.05
 I zaewidencjonowanym pod Nr. 24.50.3.1/90
NINIEJSZA MAPA NIE MOŻE SŁUżyć DO CEŁÓW PROJEKTOWYCH
 Bielsk Podlaski

Starostwo Powiatowe w Bielsku Podlaskim
 Powiatowy Ośrodek Dokumentacji Geodezyjnej i Kartograficznej
 Reprodukowanie, rozpowszechnianie i rozprowadzanie niniejszego dokumentu w braku zezwolenia, o którym mowa w art. 17 ust. 2 pkt 17 maja 1989 r. - Prawo geodezyjne i kartograficzne (Dz. U. Nr 30, poz. 163 z późniejszymi zmianami)
 Bielsk Podlaski
 16.06.2011
 Z up. STAROSTY
 imię i nazwisko, podpis, stanowisko
 Służbowe osoby upoważnione
 Jan Szachowicz
 Podinspektor w Wydziale

1309.07.05.

132.2

2450.3/99

MINIUSTA MAŁA NIS IZEF SŁUZYC DZIELOW PROJEKTOWY

Reprodukowanie, rozpowszechnienie i rozprowadzanie niniejszego dokumentu wymaga zgody, w której inicyjatywa w dni 16 lutego i 17 marca 1994 r. - Prawo geodezyjne i kartograficzne (Dz. U. Nr 30, p. 163 z późn. zmianami)

Bielsk Podlaski

15. 06. 2011

Bielsk Podlaski

15. 06. 2011

Bielsk Podlaski

Z up. STAROSTY

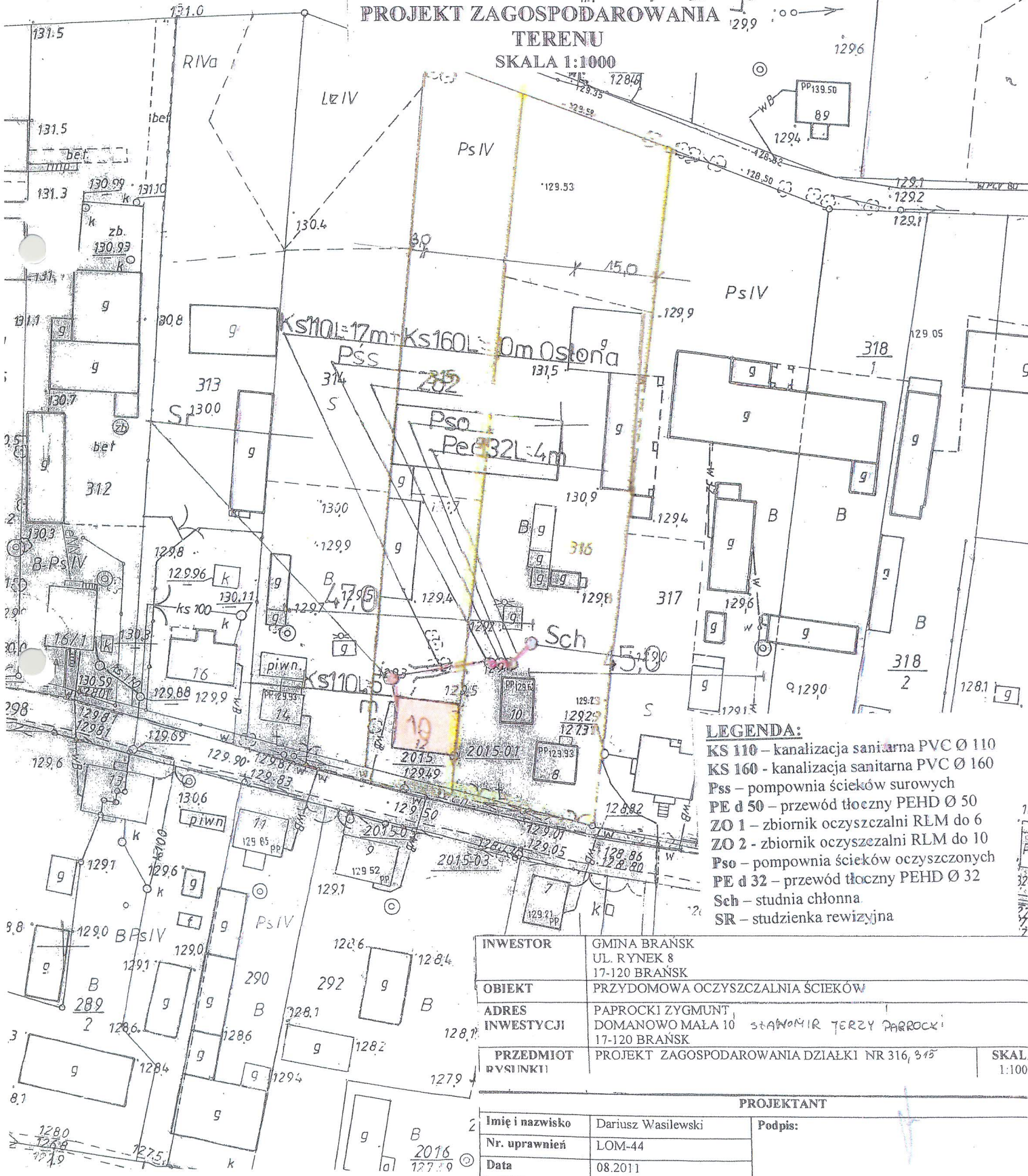
Jan Szachowicz

Podinspektor w Wydziale Geodezji, Katastru i Inżynierii

15. 06. 2011

PROJEKT ZAGOSPODAROWANIA TERENU

SKALA 1:1000

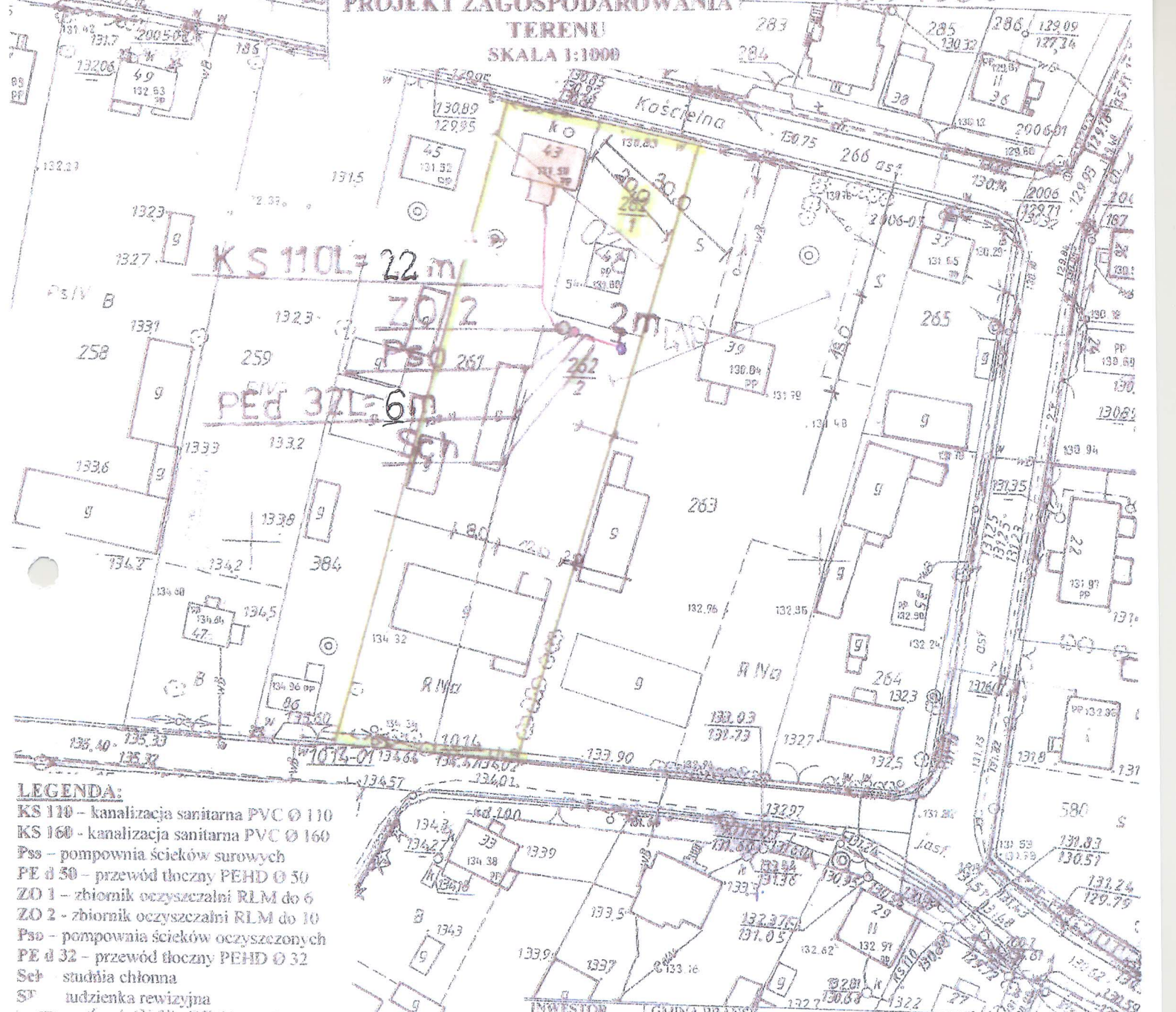


LEGENDA:

- KS 110 - kanalizacja sanitarna PVC Ø 110
- KS 160 - kanalizacja sanitarna PVC Ø 160
- Pss - pompownia ścieków surowych
- PE d 50 - przewód tłoczny PEHD Ø 50
- ZO 1 - zbiornik oczyszczalni RLM do 6
- ZO 2 - zbiornik oczyszczalni RLM do 10
- Pso - pompownia ścieków oczyszczonych
- PE d 32 - przewód tłoczny PEHD Ø 32
- Sch - studnia chłonna
- SR - studzienka rewizyjna

INWESTOR	GMINA BRĄNSK UL. RYNEK 8 17-120 BRĄNSK	
OBIEKT	PRZYDOMOWA OCZYSZCZALNIA ŚCIEKÓW	
ADRES INWESTYCJI	PAPROCKI ZYGMUNT DOMANOWO MAŁA 10 17-120 BRĄNSK	
PRZEDMIOT RYSUNKI	PROJEKT ZAGOSPODAROWANIA DZIAŁKI NR 316, 315	SKAL 1:100
PROJEKTANT		
Imię i nazwisko	Dariusz Wasilewski	Podpis:
Nr. uprawnień	LOM-44	
Data	08.2011	

PROJEKT ZAGOSPODAROWANIA TERENU
SKALA 1:1000



LEGENDA:

- KS 110 - kanalizacja sanitarna PVC Ø 110
- KS 160 - kanalizacja sanitarna PVC Ø 160
- Pso - pompownia ścieków surowych
- PE d 50 - przewód tłoczny PEHD Ø 50
- ZO 1 - zbiornik oczyszczalni RLM do 6
- ZO 2 - zbiornik oczyszczalni RLM do 10
- Pso - pompownia ścieków oczyszczonych
- PE d 32 - przewód tłoczny PEHD Ø 32
- Sch - studnia chłonna
- Sr - ludzianka rewizyjna

INWESTOR	GMINA BRANSK UL. RYNEK 8 17-120 BRANSK	
OBIEKT	PRZYDOMOWA O CZYSZCZALNIA ŚCIEKÓW MECHANICZNO-BIOLOGICZNA	
ADRES INWESTYCJI	TOMASZ MICHAŁCZUK DOMANOWO 45 17-120 BRANSK	
PRZEDMIOT RYSYNKU	PROJEKT ZAGOSPODAROWANIA DZIAŁKI NR 261, 262, 2	SKALA: 1:1000

PROJEKTANT		
Imię i nazwisko	Dariusz Wasilewski	Podpis:
Nr. uprawnień	LOM-44	
Data	08 2011	

Starostwo Powiatowe w Białym Podlasku
 Powiatowy Ośrodek Dokumentacji
 Geodezyjnej i Kartograficznej
 w dniu 10.06.2011
 2 up 51/08/2011
 Bielski Podlaski

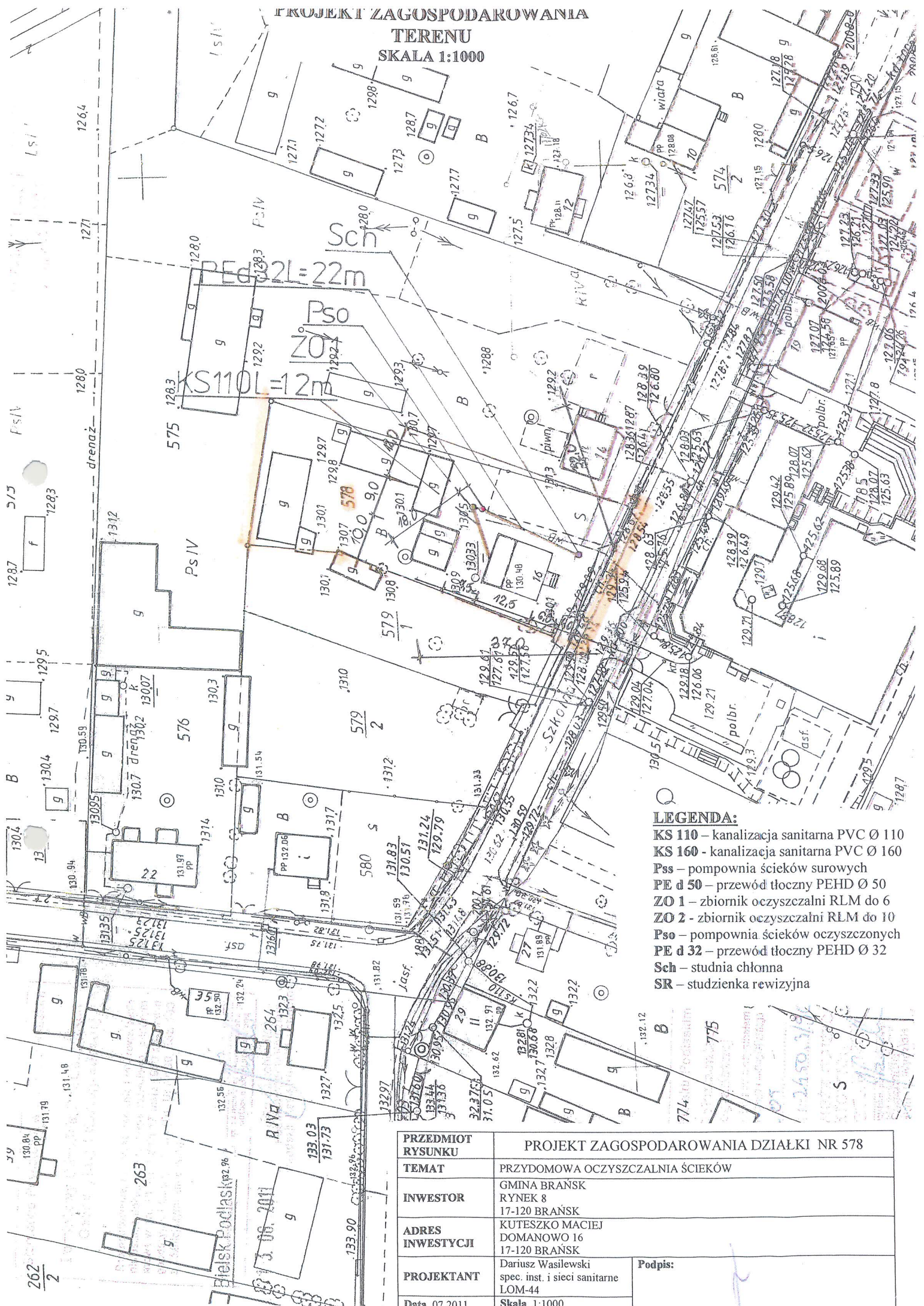
Starostwo Powiatowe w Białym Podlasku
 Powiatowy Ośrodek Dokumentacji
 Geodezyjnej i Kartograficznej
 w dniu 10.06.2011
 2 up 51/08/2011
 Bielski Podlaski

10.06.2011

10.06.2011

© B

PROJEKT ZAGOSPODAROWANIA
TERENU
SKALA 1:1000



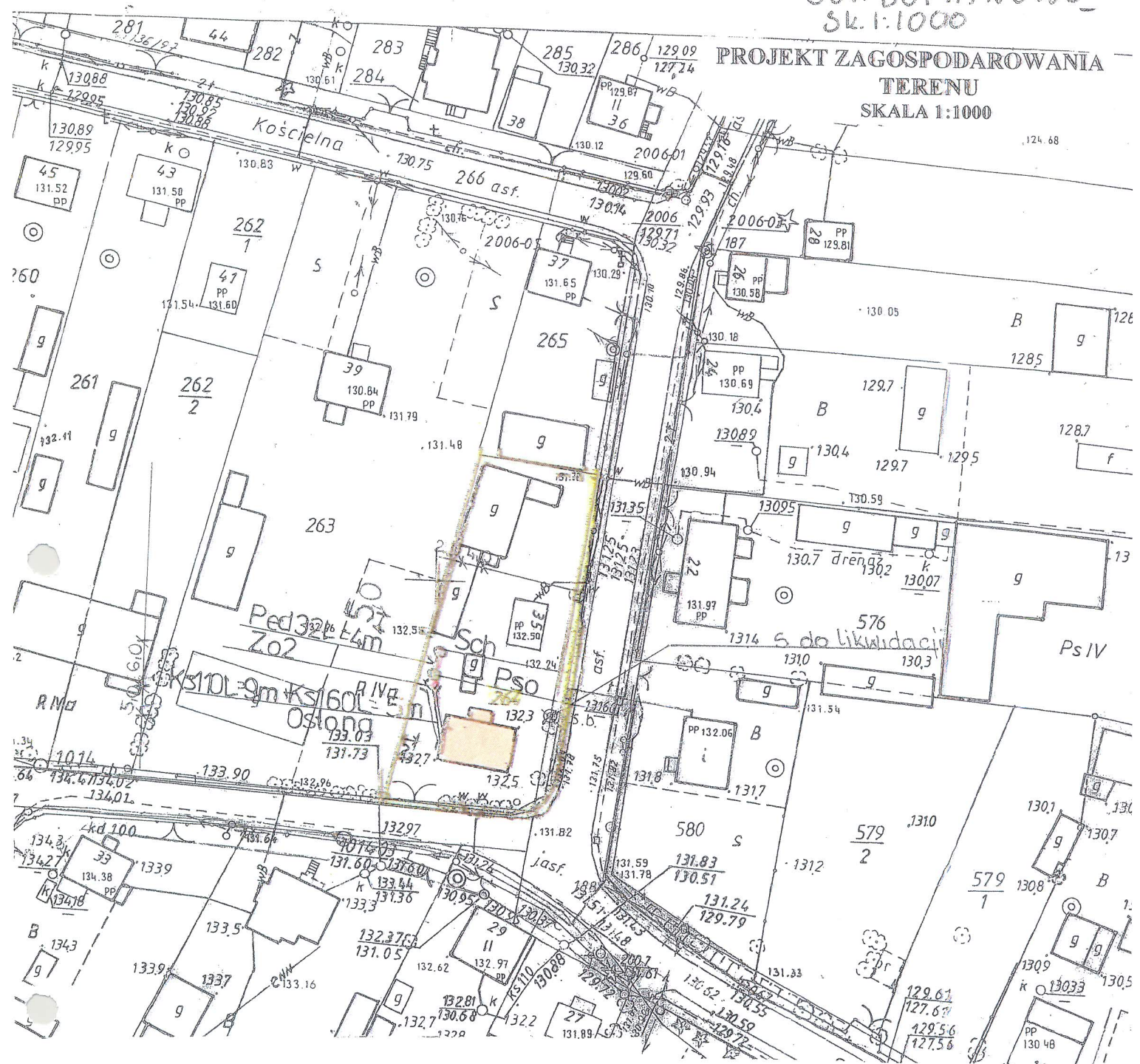
LEGENDA:

- KS 110 – kanalizacja sanitarna PVC Ø 110
- KS 160 – kanalizacja sanitarna PVC Ø 160
- Pss – pompownia ścieków surowych
- PE d 50 – przewód tłoczny PEHD Ø 50
- ZO 1 – zbiornik oczyszczalni RLM do 6
- ZO 2 – zbiornik oczyszczalni RLM do 10
- Pso – pompownia ścieków oczyszczonych
- PE d 32 – przewód tłoczny PEHD Ø 32
- Sch – studnia chłonna
- SR – studzienka rewizyjna

PRZEDMIOT RYSUNKU	PROJEKT ZAGOSPODAROWANIA DZIAŁKI NR 578	
TEMAT	PRZYDOMOWA OCZYSZCZALNIA ŚCIEKÓW	
INWESTOR	GMINA BRAŃSK RYNEK 8 17-120 BRAŃSK	
ADRES INWESTYCJI	KUTESZKO MACIEJ DOMANOWO 16 17-120 BRAŃSK	
PROJEKTANT	Dariusz Wasilewski spec. inst. i sieci sanitarne LOM-44	Podpis: <i>[Signature]</i>
Data 07.2011	Skala 1:1000	

Obv. DOMANOWO
Sk. 1:1000

PROJEKT ZAGOSPODAROWANIA
TERENU
SKALA 1:1000



- LEGENDA:**
- KS 110 – kanalizacja sanitarna PVC Ø 110
 - KS 160 - kanalizacja sanitarna PVC Ø 160
 - Pss – pompownia ścieków surowych
 - PE d 50 – przewód tłoczny PEHD Ø 50
 - ZO 1 – zbiornik oczyszczalni RLM do 6
 - ZO 2 - zbiornik oczyszczalni RLM do 10
 - Pso – pompownia ścieków oczyszczonych
 - PE d 32 – przewód tłoczny PEHD Ø 32
 - Sch – studnia chłonna
 - SR – studzienka rewizyjna

Starostwo Powiatowe w Bielsku Podlaskim
Powiatowy Ośrodek Dokumentacji
Geodezyjnej i Kartograficznej

Posiada się zgodność niniejszej mapy z oryginałem
wzajemnym dopasowaniem z zasobu geodezyjnego i kartograficznego
w dniu 1990.07.05

I zaświadczam, że niniejsza mapa jest zgodna z oryginałem
wzajemnym dopasowaniem z zasobu geodezyjnego i kartograficznego
w dniu 1990.07.05

I zaświadczam, że niniejsza mapa jest zgodna z oryginałem
wzajemnym dopasowaniem z zasobu geodezyjnego i kartograficznego
w dniu 1990.07.05

NINIEJSZA MAPA NIE MOŻE SŁUżyć
DO CEŁÓW PROJEKTOWYCH

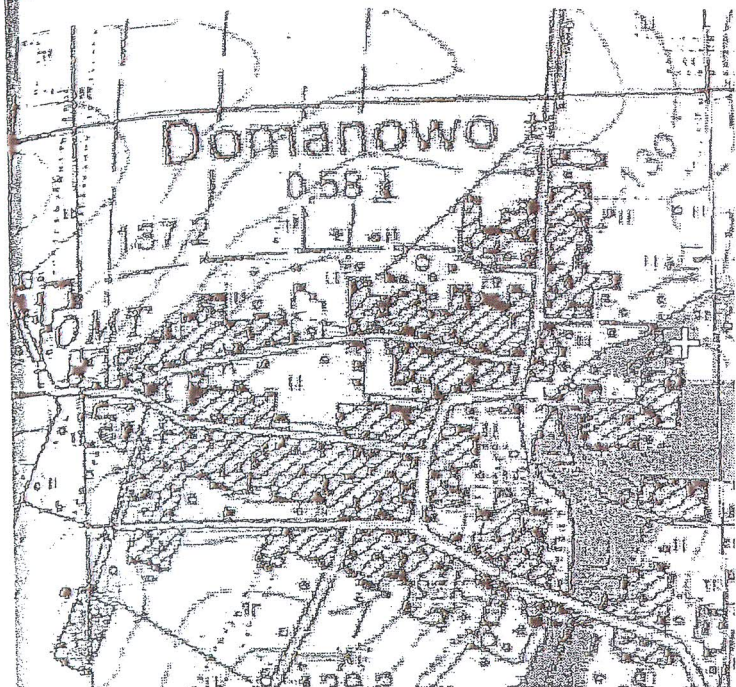
Isk Podlaski
Z up. STAROSTY

06.06.2011

Starostwo Powiatowe w Bielsku Podlaskim

INWESTOR	GMINA BRAŃSK UL. RYNEK 8 17-120 BRAŃSK	
OBIEKT	PRZYDOMOWA OCZYSZCZALNIA ŚCIEKÓW	
ADRES INWESTYCJI	BANCEREK JAN DOMANOWO 35 17-120 BRAŃSK	
PRZEDMIOT RYSUNKU	PROJEKT ZAGOSPODAROWANIA DZIAŁKI NR 264	SKALA: 1:1000
PROJEKTANT		
Imię i nazwisko	Dariusz Wasilewski	Podpis:
Nr. uprawnień	LOM-44	
Data	08.2011	

miejsce lokalizacji



Legenda

1. mieszkalny - projektowany
 2. gospodarczy - projektowany
 3. zbiornik na ścieki socjalne - projektowany
 4. miejsce na lokalizację wiaty na śmieci
 5. słup linii n/n - istniejący
 6. mieszkalny - drewniany - kryty ogniotrwały
 7. studnia betonowa kopana - istniejąca
 8. stodoła - murowana - kryta ogniotrwała
 9. mieszkalny - murowany - kryty ogniotrwały
 10. silos na pasze objętościowe
- - - - - przyłącze energetyczne - proponowane
 - - - - - przyłącze wodociągowe - proponowane
 - - - - - przyłącze kanalizacyjne - projektowane

1333.

R11b

Mapa zasadnicza 1: 500

(powstała z przeskalowania mapy zasadniczej w skali 1:1000)

powiat podlaskie
w. bielski
Brańsk

Domanowo dz. nr 339/1

NINIEJSZA MAPA MOŻE SŁUżyć DO CELÓW PROJEKTOWYCH

wyłącza się istnienia w terenie urządzeń podziemnych dla których brak było informacji branżowych i nie zostały uwzględnione w czasie inwentaryzacji geodezyjnej.

Mapa zasadnicza 255.134.202

Konawca:
"GEONIKA" Usługi Geodezyjne
inż. Piotr Wojszkowicz
10 Bielsk Podlaski ul. Mickiewicza 50/54 lok. 25
tel. 500222882

Za zgodność z oryginałem Geodeta uprawniony

PROJEKTANT mgr inż. Jerzy Wojszkowicz
upr. Nr. 8225

Krzysztof Tomczuk
upr. w zakresie konstr.-bud. tom. 44/89
i architektonicznym UAN. 7342-36/01

ks.rob.98/2010

Mapa aktualna na dzień 2010.12.11 w zakresie

Wykaz punktów geodezyjnych podlegających ochronie

Nr pkt	Położenie punktu	Nr pkt	Położenie punktu

Bilans terenu:

- teren objęty opracowaniem - ok. 4 680 m²
- teren pod zabudową projektowaną i istniejącą - 280 m²
- teren placów utwardzonych dojazdowych - ok. 390 m²
- teren zieleni urządzonej i upraw rolnych - ok. 4 010 m² - obszaru objętego zagospodarowaniem

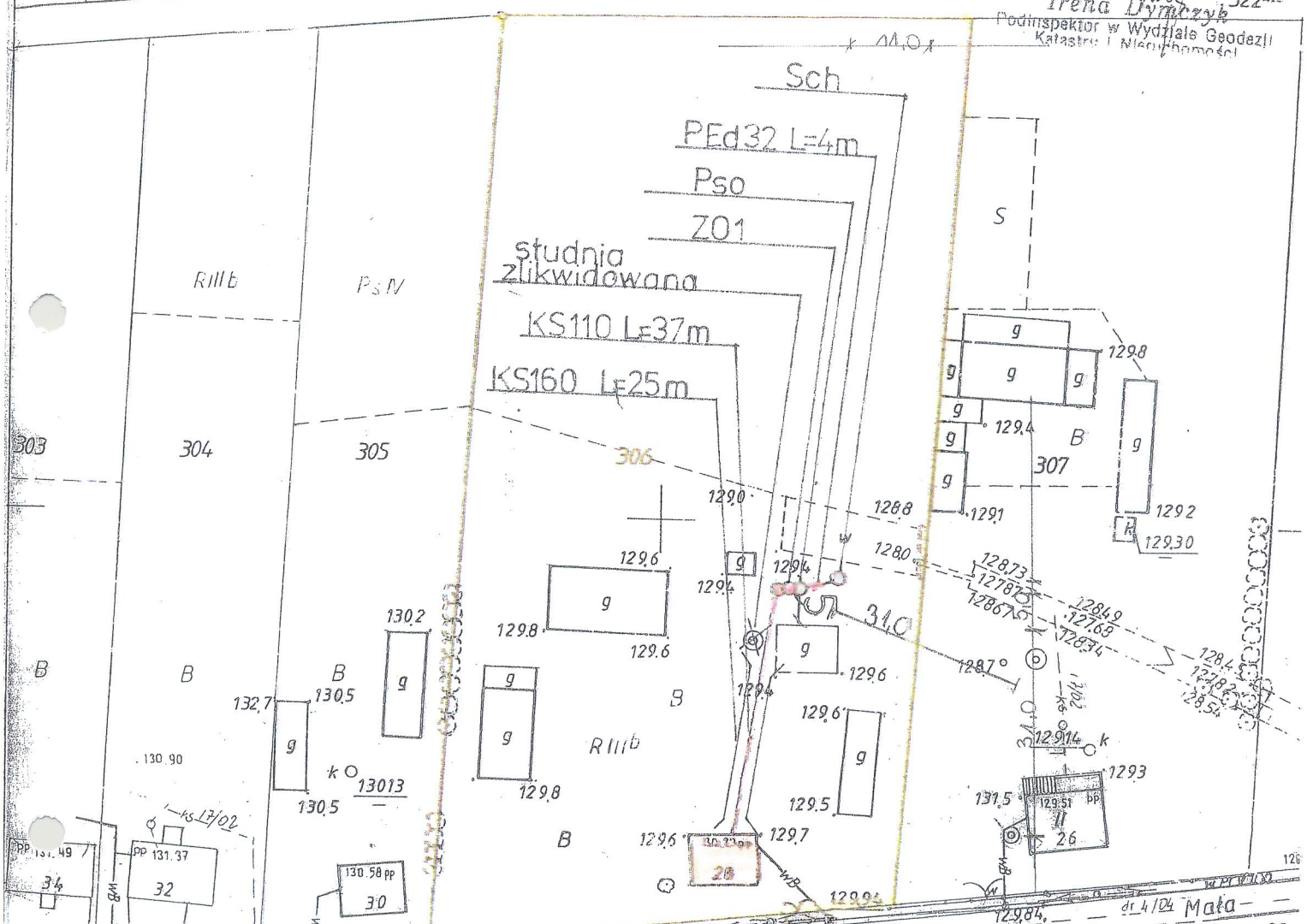
Starostwo Powiatowe w Bielsku Podlaskim
Powiatowy Ośrodek Geodezyjny i Kartograficzny
W oparciu o stan techniczny mapy zasadniczej z numerem 255.134.202 z dnia 18.09.2010 r. niniejsza mapa została wydana DO CELÓW PROJEKTOWYCH
Projektowane obiekty budowlane w tym podlegają wytyczeniu i inwentaryzacji geodezyjnej z uprawnieniem do wykonywania D

Bielsk Podlaski
18.12.2010

001, 007, 001, 002, 003, 004, 005, 006, 007, 008, 009, 010, 011, 012, 013, 014, 015, 016, 017, 018, 019, 020, 021, 022, 023, 024, 025, 026, 027, 028, 029, 030, 031, 032, 033, 034, 035, 036, 037, 038, 039, 040, 041, 042, 043, 044, 045, 046, 047, 048, 049, 050, 051, 052, 053, 054, 055, 056, 057, 058, 059, 060, 061, 062, 063, 064, 065, 066, 067, 068, 069, 070, 071, 072, 073, 074, 075, 076, 077, 078, 079, 080, 081, 082, 083, 084, 085, 086, 087, 088, 089, 090, 091, 092, 093, 094, 095, 096, 097, 098, 099, 100, 101, 102, 103, 104, 105, 106, 107, 108, 109, 110, 111, 112, 113, 114, 115, 116, 117, 118, 119, 120, 121, 122, 123, 124, 125, 126, 127, 128, 129, 130, 131, 132, 133, 134, 135, 136, 137, 138, 139, 140, 141, 142, 143, 144, 145, 146, 147, 148, 149, 150, 151, 152, 153, 154, 155, 156, 157, 158, 159, 160, 161, 162, 163, 164, 165, 166, 167, 168, 169, 170, 171, 172, 173, 174, 175, 176, 177, 178, 179, 180, 181, 182, 183, 184, 185, 186, 187, 188, 189, 190, 191, 192, 193, 194, 195, 196, 197, 198, 199, 200, 201, 202, 203, 204, 205, 206, 207, 208, 209, 210, 211, 212, 213, 214, 215, 216, 217, 218, 219, 220, 221, 222, 223, 224, 225, 226, 227, 228, 229, 230, 231, 232, 233, 234, 235, 236, 237, 238, 239, 240, 241, 242, 243, 244, 245, 246, 247, 248, 249, 250, 251, 252, 253, 254, 255, 256, 257, 258, 259, 260, 261, 262, 263, 264, 265, 266, 267, 268, 269, 270, 271, 272, 273, 274, 275, 276, 277, 278, 279, 280, 281, 282, 283, 284, 285, 286, 287, 288, 289, 290, 291, 292, 293, 294, 295, 296, 297, 298, 299, 300, 301, 302, 303, 304, 305, 306, 307, 308, 309, 310, 311, 312, 313, 314, 315, 316, 317, 318, 319, 320, 321, 322, 323, 324, 325, 326, 327, 328, 329, 330, 331, 332, 333, 334, 335, 336, 337, 338, 339, 340, 341, 342, 343, 344, 345, 346, 347, 348, 349, 350, 351, 352, 353, 354, 355, 356, 357, 358, 359, 360, 361, 362, 363, 364, 365, 366, 367, 368, 369, 370, 371, 372, 373, 374, 375, 376, 377, 378, 379, 380, 381, 382, 383, 384, 385, 386, 387, 388, 389, 390, 391, 392, 393, 394, 395, 396, 397, 398, 399, 400, 401, 402, 403, 404, 405, 406, 407, 408, 409, 410, 411, 412, 413, 414, 415, 416, 417, 418, 419, 420, 421, 422, 423, 424, 425, 426, 427, 428, 429, 430, 431, 432, 433, 434, 435, 436, 437, 438, 439, 440, 441, 442, 443, 444, 445, 446, 447, 448, 449, 450, 451, 452, 453, 454, 455, 456, 457, 458, 459, 460, 461, 462, 463, 464, 465, 466, 467, 468, 469, 470, 471, 472, 473, 474, 475, 476, 477, 478, 479, 480, 481, 482, 483, 484, 485, 486, 487, 488, 489, 490, 491, 492, 493, 494, 495, 496, 497, 498, 499, 500, 501, 502, 503, 504, 505, 506, 507, 508, 509, 510, 511, 512, 513, 514, 515, 516, 517, 518, 519, 520, 521, 522, 523, 524, 525, 526, 527, 528, 529, 530, 531, 532, 533, 534, 535, 536, 537, 538, 539, 540, 541, 542, 543, 544, 545, 546, 547, 548, 549, 550, 551, 552, 553, 554, 555, 556, 557, 558, 559, 560, 561, 562, 563, 564, 565, 566, 567, 568, 569, 570, 571, 572, 573, 574, 575, 576, 577, 578, 579, 580, 581, 582, 583, 584, 585, 586, 587, 588, 589, 590, 591, 592, 593, 594, 595, 596, 597, 598, 599, 600, 601, 602, 603, 604, 605, 606, 607, 608, 609, 610, 611, 612, 613, 614, 615, 616, 617, 618, 619, 620, 621, 622, 623, 624, 625, 626, 627, 628, 629, 630, 631, 632, 633, 634, 635, 636, 637, 638, 639, 640, 641, 642, 643, 644, 645, 646, 647, 648, 649, 650, 651, 652, 653, 654, 655, 656, 657, 658, 659, 660, 661, 662, 663, 664, 665, 666, 667, 668, 669, 670, 671, 672, 673, 674, 675, 676, 677, 678, 679, 680, 681, 682, 683, 684, 685, 686, 687, 688, 689, 690, 691, 692, 693, 694, 695, 696, 697, 698, 699, 700, 701, 702, 703, 704, 705, 706, 707, 708, 709, 710, 711, 712, 713, 714, 715, 716, 717, 718, 719, 720, 721, 722, 723, 724, 725, 726, 727, 728, 729, 730, 731, 732, 733, 734, 735, 736, 737, 738, 739, 740, 741, 742, 743, 744, 745, 746, 747, 748, 749, 750, 751, 752, 753, 754, 755, 756, 757, 758, 759, 760, 761, 762, 763, 764, 765, 766, 767, 768, 769, 770, 771, 772, 773, 774, 775, 776, 777, 778, 779, 780, 781, 782, 783, 784, 785, 786, 787, 788, 789, 790, 791, 792, 793, 794, 795, 796, 797, 798, 799, 800, 801, 802, 803, 804, 805, 806, 807, 808, 809, 810, 811, 812, 813, 814, 815, 816, 817, 818, 819, 820, 821, 822, 823, 824, 825, 826, 827, 828, 829, 830, 831, 832, 833, 834, 835, 836, 837, 838, 839, 840, 841, 842, 843, 844, 845, 846, 847, 848, 849, 850, 851, 852, 853, 854, 855, 856, 857, 858, 859, 860, 861, 862, 863, 864, 865, 866, 867, 868, 869, 870, 871, 872, 873, 874, 875, 876, 877, 878, 879, 880, 881, 882, 883, 884, 885, 886, 887, 888, 889, 890, 891, 892, 893, 894, 895, 896, 897, 898, 899, 900, 901, 902, 903, 904, 905, 906, 907, 908, 909, 910, 911, 912, 913, 914, 915, 916, 917, 918, 919, 920, 921, 922, 923, 924, 925, 926, 927, 928, 929, 930, 931, 932, 933, 934, 935, 936, 937, 938, 939, 940, 941, 942, 943, 944, 945, 946, 947, 948, 949, 950, 951, 952, 953, 954, 955, 956, 957, 958, 959, 960, 961, 962, 963, 964, 965, 966, 967, 968, 969, 970, 971, 972, 973, 974, 975, 976, 977, 978, 979, 980, 981, 982, 983, 984, 985, 986, 987, 988, 989, 990, 991, 992, 993, 994, 995, 996, 997, 998, 999, 1000

PROJEKT ZAGOSPODAROWANIA TERENU SKALA 1:1000

Starostwo Powiatowe w Bielsku Podlaskim
Powiatowy Ośrodek Dokumentacji Geodezyjnej i Kartograficznej
Poświadczam zgodność niniejszej mapy z oryginałem przyjęłym dopaństwowego zasobu geodezyjnego i kartograficznego w dniu 1990.07.05
I zaewidencjonowanym pod Nr 2450 39/90
NINIEJSZA MAPA NIE MOŻE SŁUżyć DO CELOW PROJEKTOWYCH
Bielsk Podlaski
miejscowość i data
Z up. STAROSTY
Irena Dymczyk
Podinspektor w Wydziale Geodezji i Katastru i Nieruchomości



- LEGENDA:**
 KS 110 – kanalizacja sanitarna PVC Ø 110
 KS 160 – kanalizacja sanitarna PVC Ø 160
 Pss – pompownia ścieków surowych
 PE d 50 – przewód tłoczny PEHD Ø 50
 ZO 1 – zbiornik oczyszczalni RLM do 6
 ZO 2 – zbiornik oczyszczalni RLM do 10
 Pso – pompownia ścieków oczyszczonych
 PE d 32 – przewód tłoczny PEHD Ø 32
 Sch – studnia chłonna
 SR – studzienka rewizyjna

PROJEKTANT		
Imię i nazwisko	Dariusz Wasilewski	Podpis:
Nr. uprawnień	LOM-44	
Data	08.2011	
INWESTOR	GMINA BRĄNSK UL. RYNEK 8 17-120 BRĄNSK	
OBIEKT	PRZYDOMOWA OCZYSZCZALNIA ŚCIEKÓW	
ADRES INWESTYCJI	DOŁUBIZNO EDWARD DOMANOWO 28 17-120 BRĄNSK	
PRZEDMIOT RYSUNKU	PROJEKT ZAGOSPODAROWANIA DZIAŁKI NR 306	

SKALA: 1:1000

Starostwo Powiatowe w Bielsku Podlaskim
Powiatowy Ośrodek Dokumentacji Geodezyjnej i Kartograficznej
Reprodukcja niniejszego dokumentu wymaga zezwolenia, o którym mowa w art. 18 ust. 277 dnia 17 maja 1990 r. Prawo geodezyjne i kartograficzne (Dz. U. Nr 90, poz. 100 z późniejszymi zmianami)
Bielsk Podlaski
miejscowość i data
Z up. STAROSTY
Irena Dymczyk
Podinspektor w Wydziale Geodezji i Katastru i Nieruchomości

Powiatowy Ośrodek Dokumentacji Geodezyjnej i Kartograficznej

Reprodukowanie, rozpowszechnianie i rozprowadzanie niniejszego dokumentu wymaga zezwolenia, o którym mowa w art. 18 ust. 1 dnia 17 maja 1989 r. - Prawo geodezyjne i kartograficzne (Dz. U. Nr 30, poz. 162 z późniejszymi zmianami)

Powiatowy Ośrodek Dokumentacji Geodezyjnej i Kartograficznej

Podpisany za zgodą /dokonał/ między z oryginałem przyjętym przez Powiatowy Ośrodek Dokumentacji Geodezyjnej i Kartograficznej

W dniu 1990.07.25

I zaswiadczył o tym pod Nr 24502/90

NINIEJSZA MAPA NIE MOŻE SŁUżyć DO CELOWYCH PROJEKTOWYCH

Bielsk Podlaski

Z up. STAROSTY

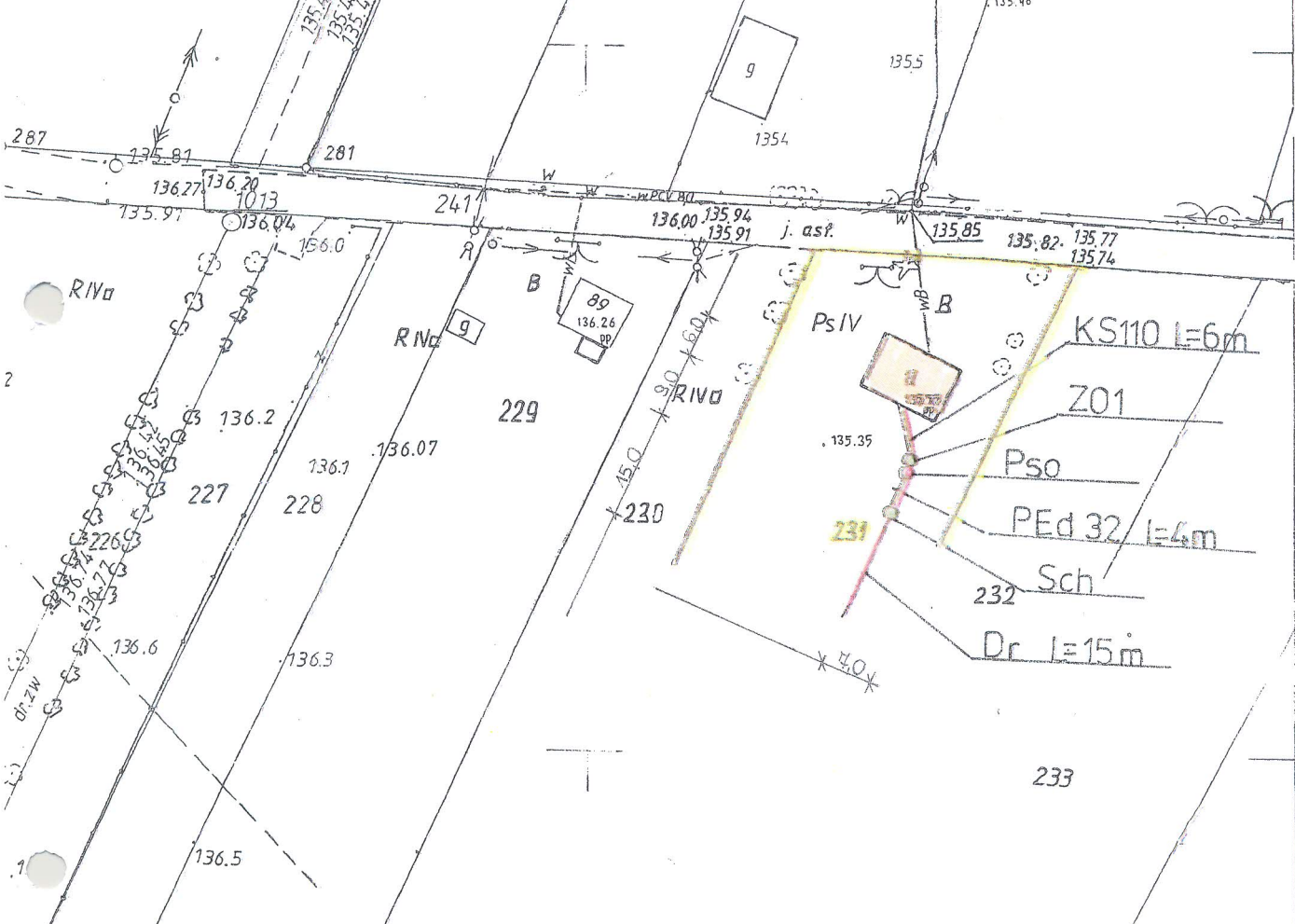
Bielsk Podlaski

Z up. STAROSTY

13.06.2011

13.06.2011

Jan Szachowicz
Podinspektor w Wydziale Geodezji, Kartografii i Inżynierii



LEGENDA:

- KS 110 – kanalizacja sanitarna PVC Ø
- KS 160 – kanalizacja sanitarna PVC Ø
- ZO 1 – zbiornik oczyszczalni RLM do
- ZO 2 - zbiornik oczyszczalni RLM do
- Pso – pompownia ścieków oczyszczon
- Pss – pompownia ścieków surowych
- PE d 50 – przewód tłoczny PEHD Ø 5
- PE d 32 – przewód tłoczny PEHD Ø 3
- Sch – studnia chłonna
- SR – studzienka rewizyjna

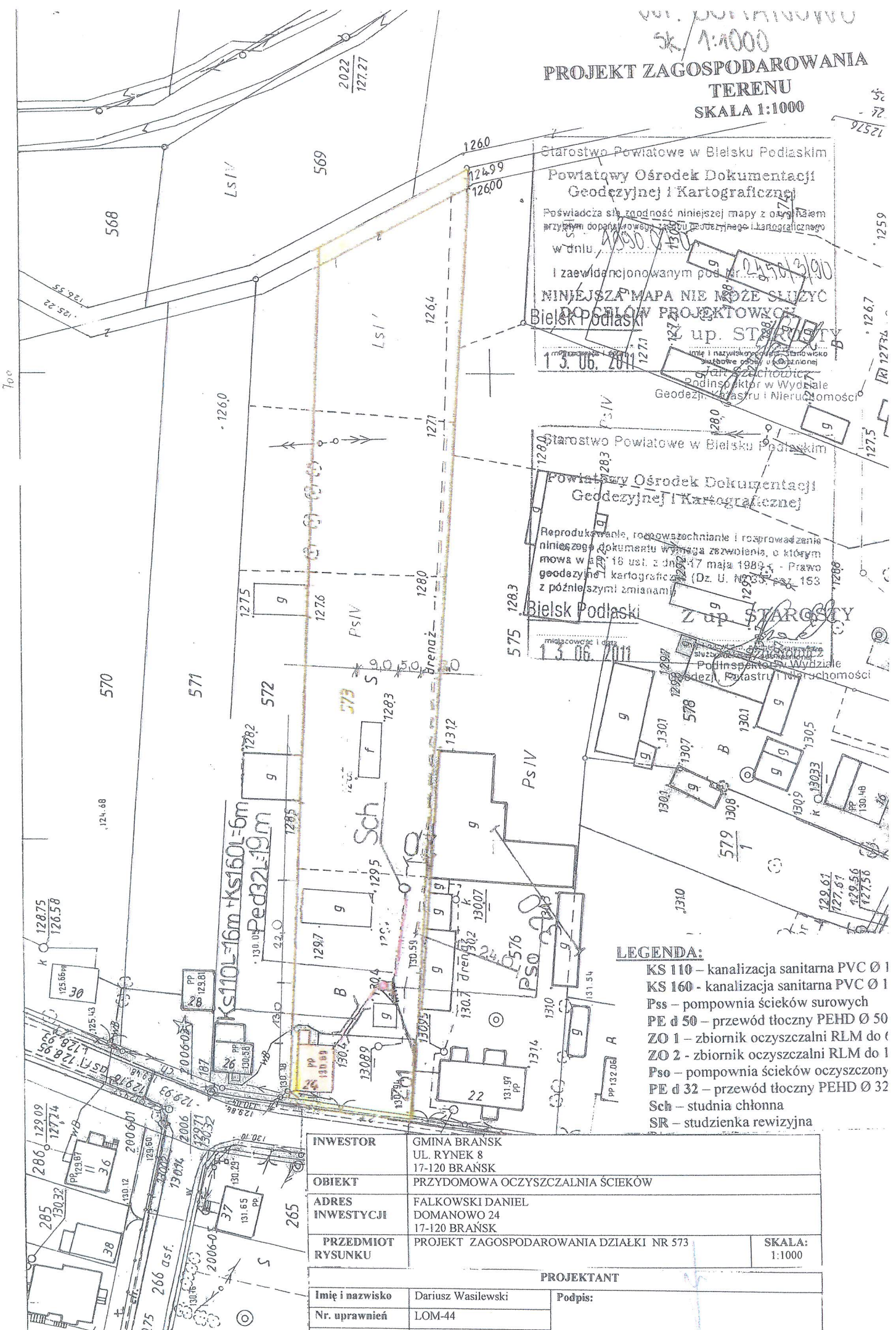
INWESTOR	GMINA BRAŃSK UL. RYNEK 8 17-120 BRAŃSK
OBIEKT	PRZYDOMOWA OCZYSZCZALNIA ŚCIEKÓW
ADRES INWESTYCJI	ZDROJOWSKI WALDEMAR DOMANOWO 87 17-120 BRAŃSK
PRZEDMIOT RYSUNKU	PROJEKT ZAGOSPODAROWANIA DZIAŁKI NR 231

SK 1:

PROJEKTANT

Imię i nazwisko	Dariusz Wasilewski	Podpis:
Nr. uprawnień	LOM-44	
Data	08.2011	

PROJEKT ZAGOSPODAROWANIA
TERENU
SKALA 1:1000



Starostwo Powiatowe w Bielsku Podlaskim
Powiatowy Ośrodek Dokumentacji
Geodezyjnej i Kartograficznej
Poświadczam zgodność niniejszej mapy z oryginałem
przytym doposażeniem: 1:2500 Geodezyjnego i Kartograficznego
w dniu 13.06.2011
I zaewidencjonowanym pod nr. 2550/3100
NINIEJSZA MAPA NIE MOŻE SŁUżyć
DO CELÓW PROJEKTOWYCH
Bielsk Podlaski
13.06.2011
Imię i nazwisko: Dariusz Wasilewski
Podpis: [Podpis]
Podinspektor w Wydziale
Geodezji, Katastru i Nieruchomości

Starostwo Powiatowe w Bielsku Podlaskim
Powiatowy Ośrodek Dokumentacji
Geodezyjnej i Kartograficznej
Reprodukowanie, rozprowadzanie i rozprowadzanie
niniejszego dokumentu wymaga zezwolenia, o którym
mowa w art. 18 ust. 1 pkt 17 maja 1989 r. - Prawo
geodezyjne i kartograficzne (Dz. U. Nr 63, poz. 163
z późniejszymi zmianami)
Bielsk Podlaski
13.06.2011
Imię i nazwisko: Dariusz Wasilewski
Podpis: [Podpis]
Podinspektor w Wydziale
Geodezji, Katastru i Nieruchomości

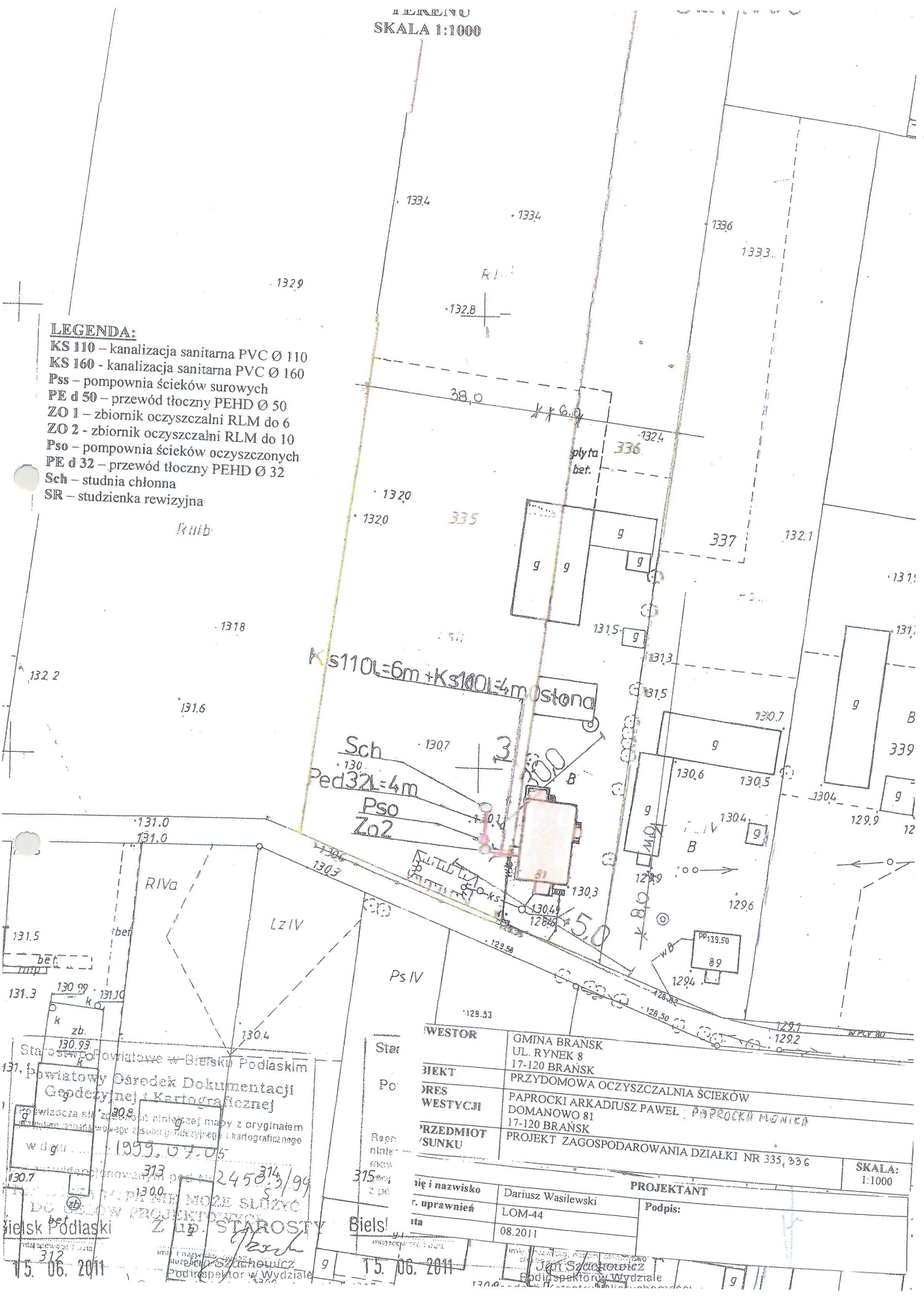
LEGENDA:

- KS 110 - kanalizacja sanitarna PVC Ø 1
- KS 160 - kanalizacja sanitarna PVC Ø 1
- Pss - pompownia ścieków surowych
- PE d 50 - przewód tłoczny PEHD Ø 50
- ZO 1 - zbiornik oczyszczalni RLM do 1
- ZO 2 - zbiornik oczyszczalni RLM do 1
- Pso - pompownia ścieków oczyszczony
- PE d 32 - przewód tłoczny PEHD Ø 32
- Sch - studnia chłonna
- SIR - studzienka rewizyjna

INWESTOR	GMINA BRAŃSK UL. RYNEK 8 17-120 BRAŃSK	
OBIEKT	PRZYDOMOWA OCZYSZCZALNIA ŚCIEKÓW	
ADRES INWESTYCJI	FALKOWSKI DANIEL DOMANOWO 24 17-120 BRAŃSK	
PRZEDMIOT RYSUNKU	PROJEKT ZAGOSPODAROWANIA DZIAŁKI NR 573	SKALA: 1:1000
PROJEKTANT		
Imię i nazwisko	Dariusz Wasilewski	Podpis:
Nr. uprawnień	LOM-44	
Data	08.2011	

LEGENDA:

- KS 110 – kanalizacja sanitarna PVC Ø 110
- KS 160 - kanalizacja sanitarna PVC Ø 160
- Pss – pompownia ścieków surowych
- PE d 50 – przewód tłoczny PEHD Ø 50
- ZO 1 – zbiornik oczyszczalni RLM do 6
- ZO 2 - zbiornik oczyszczalni RLM do 10
- Pso – pompownia ścieków oczyszczonych
- PE d 32 – przewód tłoczny PEHD Ø 32
- Sch – studnia chłonna
- SR – studzienka rewizyjna



Ks110L=6m + Ks160L=4m ostona

Sch
Psd32=4m
Pso
Zo2

INWESTOR	GMINA BRĄNSK UL. RYNEK 8 17-120 BRĄNSK
OBJEKT	PRZYDOMOWA OCZYSZCZALNIA ŚCIEKÓW
ADRES WYSTĄCZNI	PAPROCKI ARKADIUSZ PAWEŁ, PAPROCKA MONIKA DOMANOWO 81 17-120 BRĄNSK
PRZEDMIOT WYSTĄCZNI	PROJEKT ZAGOSPODAROWANIA DZIAŁKI NR 335, 336

Imię i nazwisko	Dariusz Wasilewski	PROJEKTANT
nr uprawnień	LOM-44	Podpis:
Data	08.2011	

Starostwo Powiatowe w Bielsku Podlaskim
Powiatowy Ośrodek Dokumentacji Geodezyjnej i Kartograficznej
Właściciel: 1999.07.05
Data: 15.06.2011

Bielsk
15.06.2011

Jan Szczygiel
Podinspektor w Wydziale

Obr. DOMANOWO
Sk. 1:1000

Starostwo Powiatowe w Bielsku Podlaskim
Powiatowy Ośrodek Dokumentacji
Geodezyjnej i Kartograficznej

Podwiadcza się zgodność niniejszej mapy z oryginałem
przyjętym doposażeniowy zasobu geodezyjnego i kartograficznego
w dniu 10.09.2011 07.05

I zaawidencjonowanym pod Nr. 2450/13/190
NINIEJSZA MAPA NIE MOŻE SŁUŻYĆ
DO CEŁÓW PROJEKTOWYCH
elsk Podlaski

18.06.2011

Z up. STAROSTY
imię i nazwisko, podpis, stanowisko /
służbowe osoby /
Jan Szachowicz
Podinspektor w Wydziale
Geodezji, Katastru i Nieruchomości

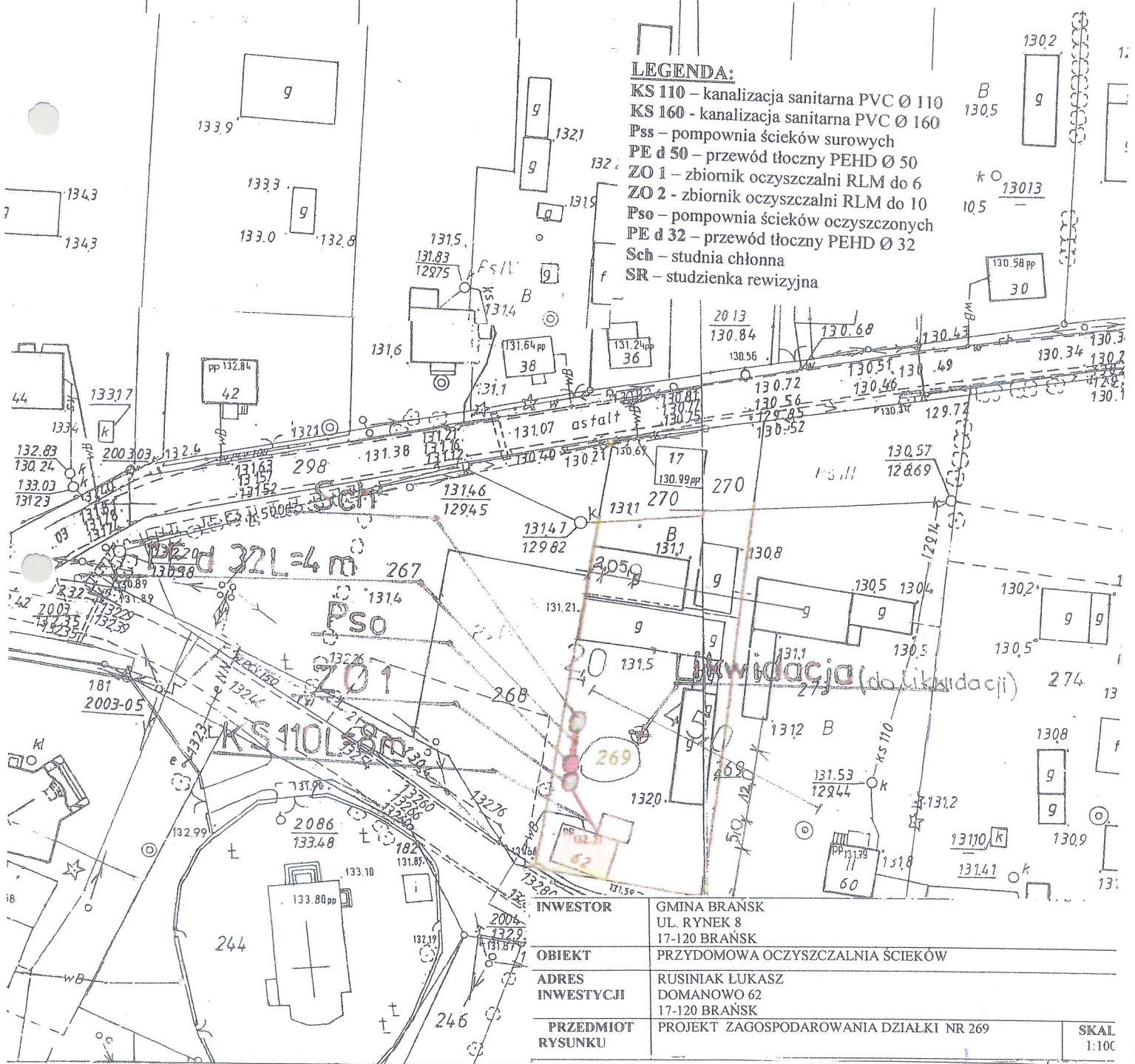
Starostwo Powiatowe w Bielsku Podlaskim
Powiatowy Ośrodek Dokumentacji
Geodezyjnej i Kartograficznej

Reprodukowanie, rozpowszechnianie i rozprowadzanie
niniejszego dokumentu wymaga zezwolenia, o którym
mowa w art. 18 ust. z dnia 17 maja 1989 r. - Prawo
geodezyjne i kartograficzne (Dz. U. nr 30, poz 163
z późniejszymi zmianami)

Bielsk Podlaski
08.06.2011

Z up. STAROSTY
imię i nazwisko, podpis, stanowisko /
służbowe osoby /
Jan Szachowicz
Podinspektor w Wydziale
Geodezji, Katastru i Nieruchomości

PROJEKT ZAGOSPODAROWANIA
TERENU
SKALA 1:1000



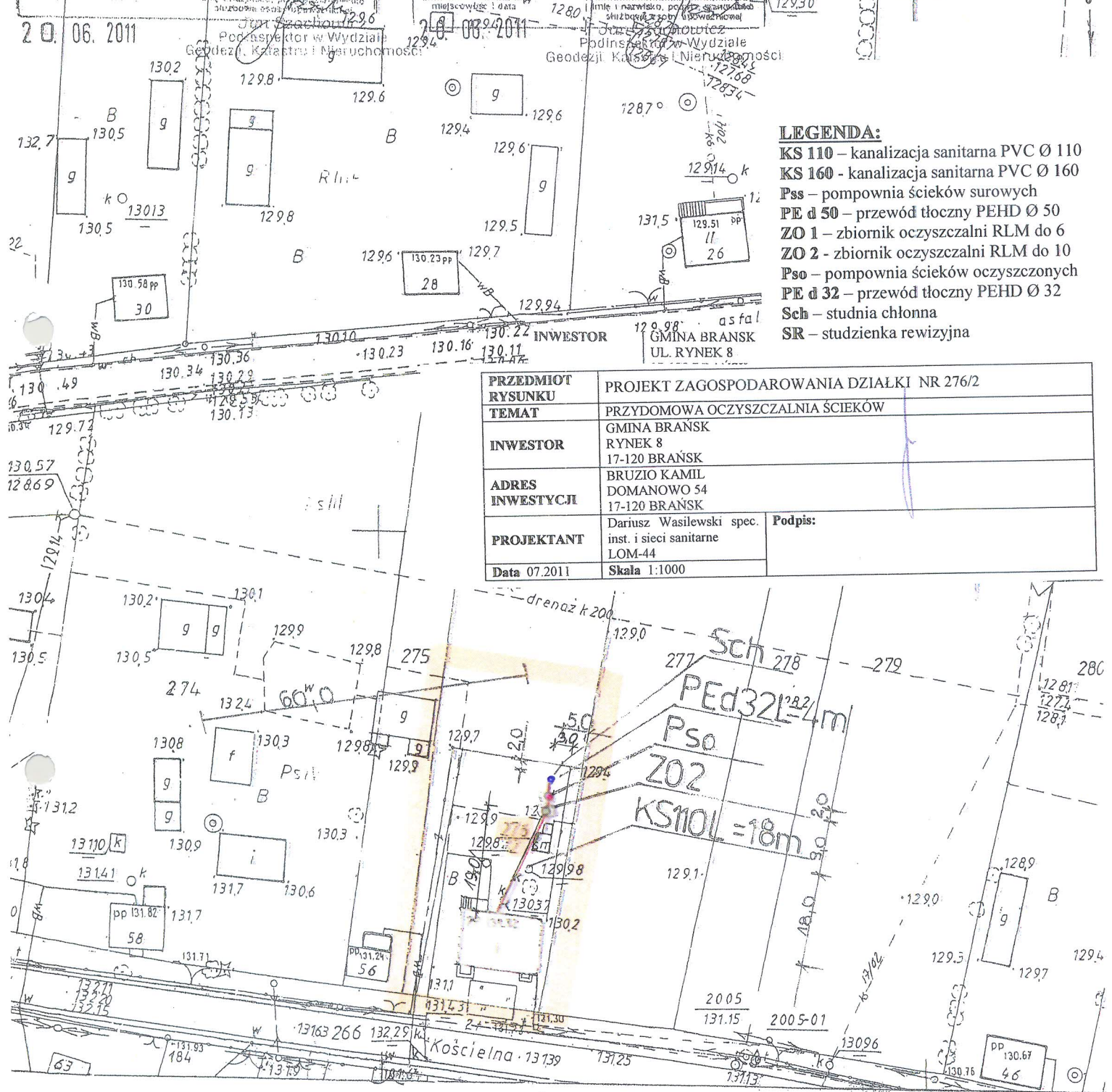
- LEGENDA:**
 KS 110 – kanalizacja sanitarna PVC Ø 110
 KS 160 - kanalizacja sanitarna PVC Ø 160
 Pss – pompownia ścieków surowych
 PE d 50 – przewód tłoczny PEHD Ø 50
 ZO 1 – zbiornik oczyszczalni RLM do 6
 ZO 2 - zbiornik oczyszczalni RLM do 10
 Pso – pompownia ścieków oczyszczonych
 PE d 32 – przewód tłoczny PEHD Ø 32
 Sch – studnia chłonna
 SR – studzienka rewizyjna

INWESTOR	GMINA BRĄNSK UL. RYNEK 8 17-120 BRĄNSK
OBIEKT	PRZYDOMOWA OCZYSZCZALNIA ŚCIEKÓW
ADRES INWESTYCJI	RUSINIAK ŁUKASZ DOMANOWO 62 17-120 BRĄNSK
PRZEDMIOT RYSUNKU	PROJEKT ZAGOSPODAROWANIA DZIAŁKI NR 269
SKALA 1:100	
PROJEKTANT	
Imię i nazwisko	Dariusz Wasilewski
Nr. uprawnień	LOM-44
Podpis:	

Powiatowy Ośrodek Dokumentacji Geodezyjnej i Kartograficznej
 Oświadczam, że niniejsza mapa jest zgodna z oryginałem
 w dniu 1990.08.17
 I zaświadczam, że niniejsza mapa nie może służyć do celów projektowych

Starostwo Powiatowe w Bielsku Podlaskim
 Powiatowy Ośrodek Geodezyjny i Kartograficzny
 Reprodukowanie, rozpowszechnianie i rozarowanie niniejszego dokumentu wymaga zgłoszenia, o którym mowa w art. 18 ust. 2 pkt 2) ustawy z dnia 1990.08.17 z późniejszymi zmianami (Dz. U. Nr 30, poz. 163)

PROJEKT ZAGOSPODAROWANIA TERENU
SKALA 1:1000



- LEGENDA:**
- KS 110 – kanalizacja sanitarna PVC Ø 110
 - KS 160 – kanalizacja sanitarna PVC Ø 160
 - Pss – pompownia ścieków surowych
 - PE d 50 – przewód tłoczny PEHD Ø 50
 - ZO 1 – zbiornik oczyszczalni RLM do 6
 - ZO 2 – zbiornik oczyszczalni RLM do 10
 - Pso – pompownia ścieków oczyszczonych
 - PE d 32 – przewód tłoczny PEHD Ø 32
 - Sch – studnia chłonna
 - SR – studzienka rewizyjna

PRZEDMIOT RYSUNKU	PROJEKT ZAGOSPODAROWANIA DZIAŁKI NR 276/2	
TEMAT	PRZYDOMOWA OCZYSZCZALNIA ŚCIEKÓW	
INWESTOR	GMINA BRĄNSK RYNEK 8 17-120 BRĄNSK	
ADRES INWESTYCJI	BRUZIO KAMIL DOMANOWO 54 17-120 BRĄNSK	
PROJEKTANT	Dariusz Wasilewski spec. inst. i sieci sanitarne LOM-44	Podpis:
Data 07.2011	Skala 1:1000	

134.202

MAPA ZASAD

Zatopiona w r.1990 pr.
PRZEDSIĘBIORSTWO USŁUG GEODE.
MERIDIAN w Białymstoku

