

Starostwo Powiatowe w Bielsku Podlaskim

Powiatowy Ośrodek Dokumentacji Geodezyjnej i Kartograficznej

Poświadczam zgodność niniejszej mapy z oryginałem przyjętym do państwowego zasobu geodezyjnego i kartograficznego w dniu 1996.06.23

I zaewidencjonowanym pod Nr. 2562/1195

NINIEJSZA MAPA NIE MOŻE SŁUżyć DO CELÓW PROJEKTOWYCH Bielsk Podlaski

10.06.2011

Z up. STAROSTY Bielsk Podlaski  
Podinspektor w Wydziale Geodezji, Katastru i Nieruchomości

Starostwo Powiatowe w Bielsku Po

Powiatowy Ośrodek Dokumentacji Geodezyjnej i Kartograficznej

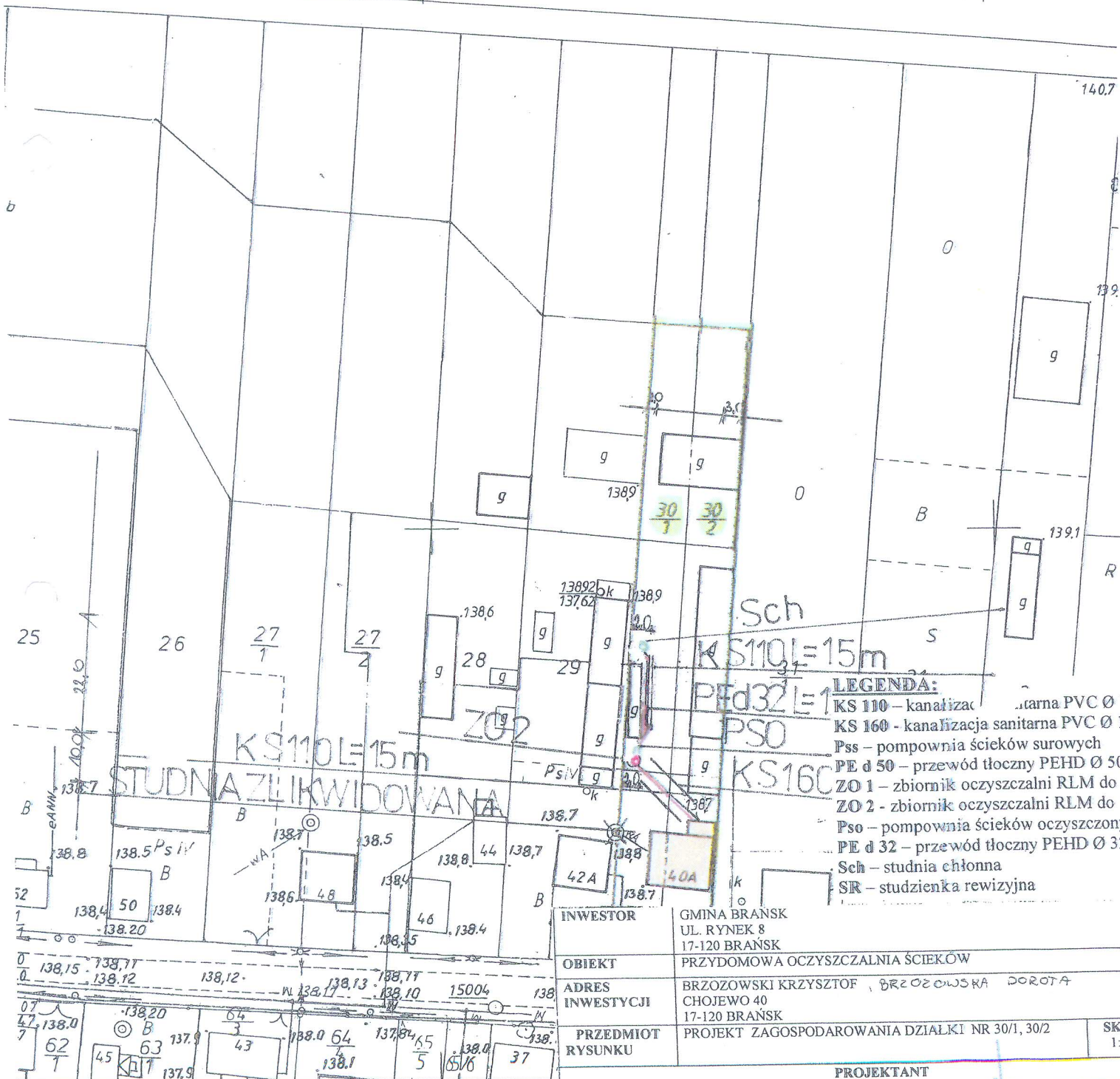
Reprodukcje, rozpowszechnianie i rozprowadzanie niniejszego dokumentu wymaga zezwolenia, o którym mowa w art. 18 ust. z dnia 17 maja 1989 r. - Prawo geodezyjne i kartograficzne (Dz. U. Nr 30, poz. 163 z późniejszymi zmianami)

10.06.2011

Z up. STAROSTY Bielsk Podlaski  
Podinspektor w Wydziale Geodezji, Katastru i Nieruchomości

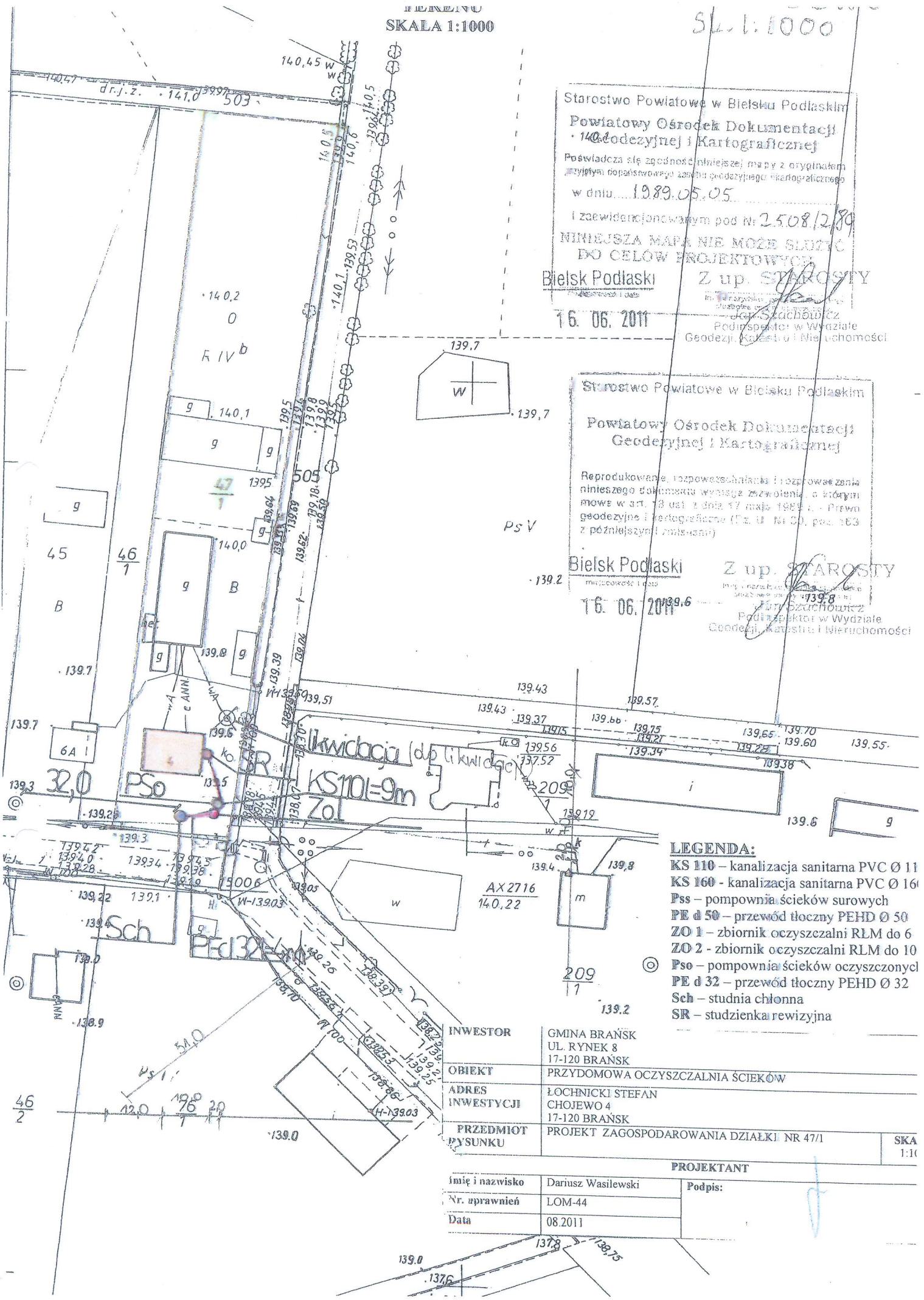
TERENU SKALA 1:500

Brzozowski  
Krzysztof  
Chojewo 40



- LEGENDA:**
- KS 110 - kanalizacja sanitarna PVC Ø 110
  - KS 160 - kanalizacja sanitarna PVC Ø 160
  - Pss - pompownia ścieków surowych
  - PE d 50 - przewód tłoczny PEHD Ø 50
  - ZO 1 - zbiornik oczyszczalni RLM do 1000 l
  - ZO 2 - zbiornik oczyszczalni RLM do 2000 l
  - Pso - pompownia ścieków oczyszczony
  - PE d 32 - przewód tłoczny PEHD Ø 32
  - Sch - studnia chłonna
  - SIR - studzienka rewizyjna

INWESTOR	GMINA BRĄNSK UL. RYNEK 8 17-120 BRĄNSK	
OBIEKT	PRZYDOMOWA OCZYSZCZALNIA ŚCIEKÓW	
ADRES INWESTYCJI	BRZOZOWSKI KRZYSZTOF, BRZOZOWSKA DOROTA CHOJEWO 40 17-120 BRĄNSK	
PRZEDMIOT RYSUNKU	PROJEKT ZAGOSPODAROWANIA DZIAŁKI NR 30/1, 30/2	SK 1:1
<b>PROJEKTANT</b>		
Imię i nazwisko	Dariusz Wasilewski	Podpis:
Nr. uprawnień	LOM-44	
Data	08.2011	



Starostwo Powiatowe w Bielsku Podlaskim  
Powiatowy Ośrodek Dokumentacji  
Geodezyjnej i Kartograficznej

Poswiadcza się zgodność niniejszej mapy z oryginałem  
zrytym doposażonym zarchiwizowanym geodezyjnym i kartograficznym  
w dniu 19.05.05

I zewiderekonowany pod Nr 2.508/2.89

NINIEJSZA MAPA NIE MOŻE SŁUżyć  
DO CEŁÓW PROJEKTOWYCH

Bielsk Podlaski

Z up. STAROSTY

16.06.2011

Podpis: *[Signature]*  
Podpisano w Wydziale  
Geodezji, Kartografii i Nieruchomości

Starostwo Powiatowe w Bielsku Podlaskim  
Powiatowy Ośrodek Dokumentacji  
Geodezyjnej i Kartograficznej

Reprodukowanie, rozpowszechnianie i rozproweżenie  
niniejszego dokumentu wymaga zezwolenia, o którym  
mowa w art. 18 ust. 1 pkt 17 maja 1984 r. - Prawo  
geodezyjne i kartograficzne (Dz. U. Nr 20), poz. 163  
z późniejszymi zmianami)

Bielsk Podlaski

Z up. STAROSTY

16.06.2011

Podpis: *[Signature]*  
Podpisano w Wydziale  
Geodezji, Kartografii i Nieruchomości

**LEGENDA:**

- KS 110 – kanalizacja sanitarna PVC Ø 11
- KS 160 – kanalizacja sanitarna PVC Ø 160
- Pss – pompownia ścieków surowych
- PE d 50 – przewód tłoczny PEHD Ø 50
- ZO 1 – zbiornik oczyszczalni RLM do 6
- ZO 2 – zbiornik oczyszczalni RLM do 10
- Pso – pompownia ścieków oczyszczonych
- PE d 32 – przewód tłoczny PEHD Ø 32
- Sch – studnia chłonna
- SR – studzienka rewizyjna

INWESTOR	GMINA BRĄNSK UL. RYNEK 8 17-120 BRĄNSK
OBIEKT	PRZYDOMOWA OCZYSZCZALNIA ŚCIEKÓW
ADRES INWESTYCJI	ŁOCHNICKI STEFAN CHOJEWO 4 17-120 BRĄNSK
PRZEDMIOT RYSUNKU	PROJEKT ZAGOSPODAROWANIA DZIAŁKI NR 47/1
	SKA 1:10

PROJEKTANT	
Imię i nazwisko	Dariusz Wasilewski
Nr. uprawnień	LOM-44
Data	08.2011
Podpis:	<i>[Signature]</i>

Podpisany, kierownik działu  
 Poświadczam zgodność niniejszej mapy z oryginałem  
 znajdującym w doposażonym zasobie geodezyjnym i kartograficznym  
 w dniu: 10.06.2011

I zaawidencjonowanym pod Nr. 2565/1195  
**NINIEJSZA MAPA NIE MOŻE SŁUŻYĆ  
 DO CELÓW PROJEKTOWYCH**  
**Bielsk Podlaski** Z up. STAROSTY

10.06.2011  
 Podinspektor w Wydziale  
 Geodezji, Katastru i Nieruchomości

**Geodezyjnej i Kartograficznej**

Reprodukowanie, rozpowszechnianie i rozprowadzanie  
 niniejszego dokumentu wymaga zezwolenia, o którym  
 mowa w art. 18 ust. z dnia 17 maja 1989 r. - Prawo  
 geodezyjne i kartograficzne (Dz. U. Nr 30, poz. 163  
 z późniejszymi zmianami)

**Bielsk Podlaski**

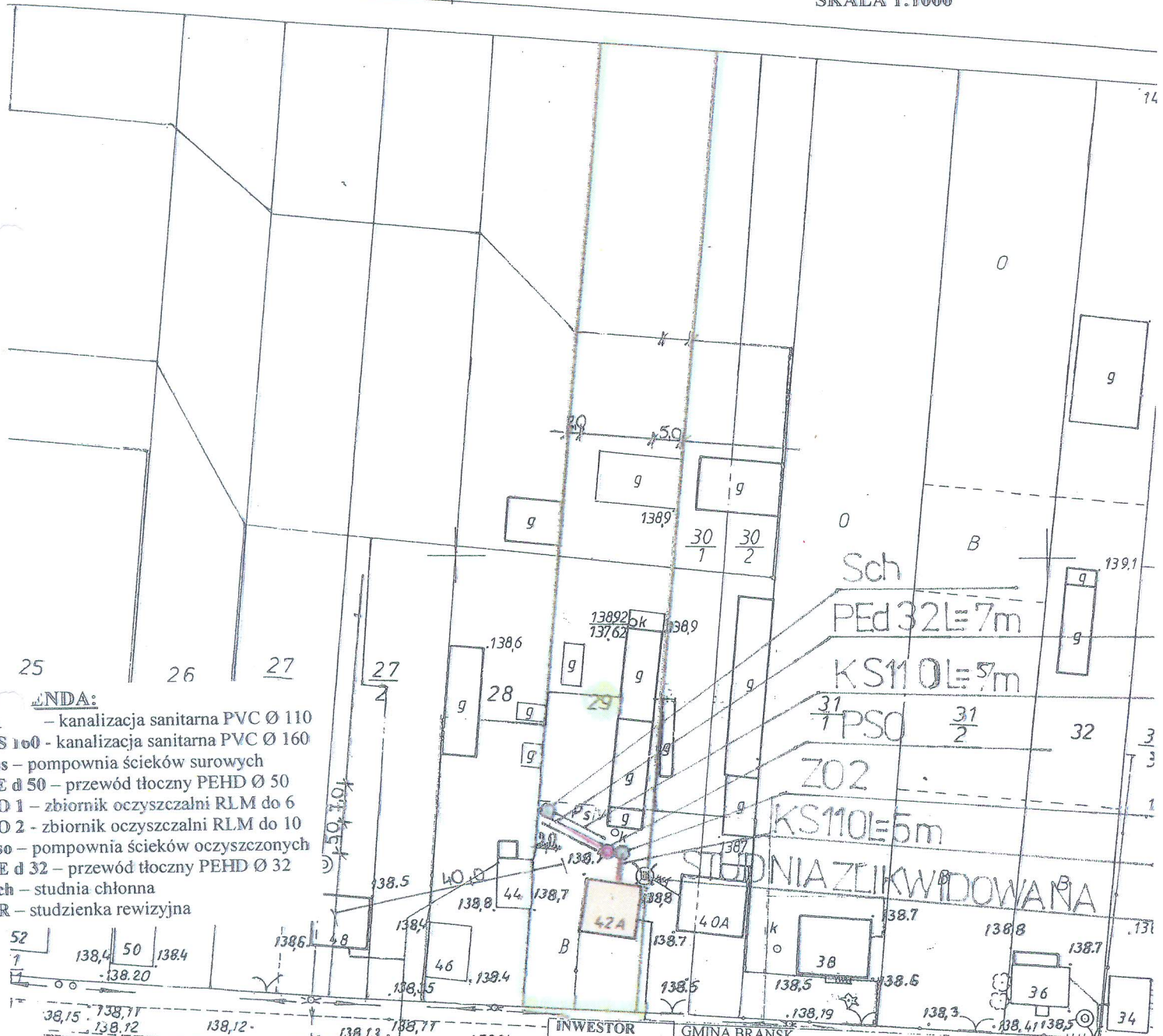
Z up. STAROSTY

10.06.2011

Podinspektor w Wydziale  
 Geodezji, Katastru i Nieruchomości

*Brzozowski  
 Sławomir  
 Chojewo 42.*

**PROJEKT ZAGOSPODAROWANIA  
 TERENU  
 SKALA 1:1000**



- LEGENDA:**
- K. - kanalizacja sanitarna PVC Ø 110
  - KS 110 - kanalizacja sanitarna PVC Ø 160
  - Pss - pompownia ścieków surowych
  - PE d 50 - przewód tłoczny PEHD Ø 50
  - ZO 1 - zbiornik oczyszczalni RLM do 6
  - ZO 2 - zbiornik oczyszczalni RLM do 10
  - Pso - pompownia ścieków oczyszczonych
  - PE d 32 - przewód tłoczny PEHD Ø 32
  - Sch - studnia chłonna
  - SR - studzienka rewizyjna

INWESTOR	GMINA BRĄNSK UL. RYNEK 8 17-120 BRĄNSK
OBIEKT	PRZYDOMOWA OCZYSZCZALNIA ŚCIEKÓW
ADRES INWESTYCJI	BRZOZOWSKI SŁAWOMIR CHOJEWO 42 17-120 BRĄNSK
PRZEDMIOT RYSUNKU	PROJEKT ZAGOSPODAROWANIA DZIAŁKI NR 29
	SKAL 1:100

<b>PROJEKTANT</b>	
Imię i nazwisko	Dariusz Wasilewski
Nr. uprawnień	LOM-44
Data	08.2011
Podpis:	

SKALA 1:1000

Powiatowy Ośrodek Dokumentacji  
Geodezyjnej i Kartograficznej

Powiatowy Ośrodek Dokumentacji  
Geodezyjnej i Kartograficznej

Reprodukowanie, rozpowszechnianie i rozprowadzanie  
niniejszego dokumentu wymaga zezwolenia, o którym  
mowa w art. 18 ust. 1 z dnia 17 maja 1989 r. (Dz. Urz. Nr 30, poz. 163  
z późniejszymi zmianami)

Podlega się zgodność niniejszej mapy z oryginałem  
przyjętym doposażeniowego zasobu geodezyjnego i kartograficznego

w dniu 1989.05.05

Przezwidencjonowanym pod Nr. 2508.2/89

WILSZA MAPA NIE MOŻE SŁUżyć  
DO CELOWYCH PROJEKTOWYCH

Bielski Podlaski

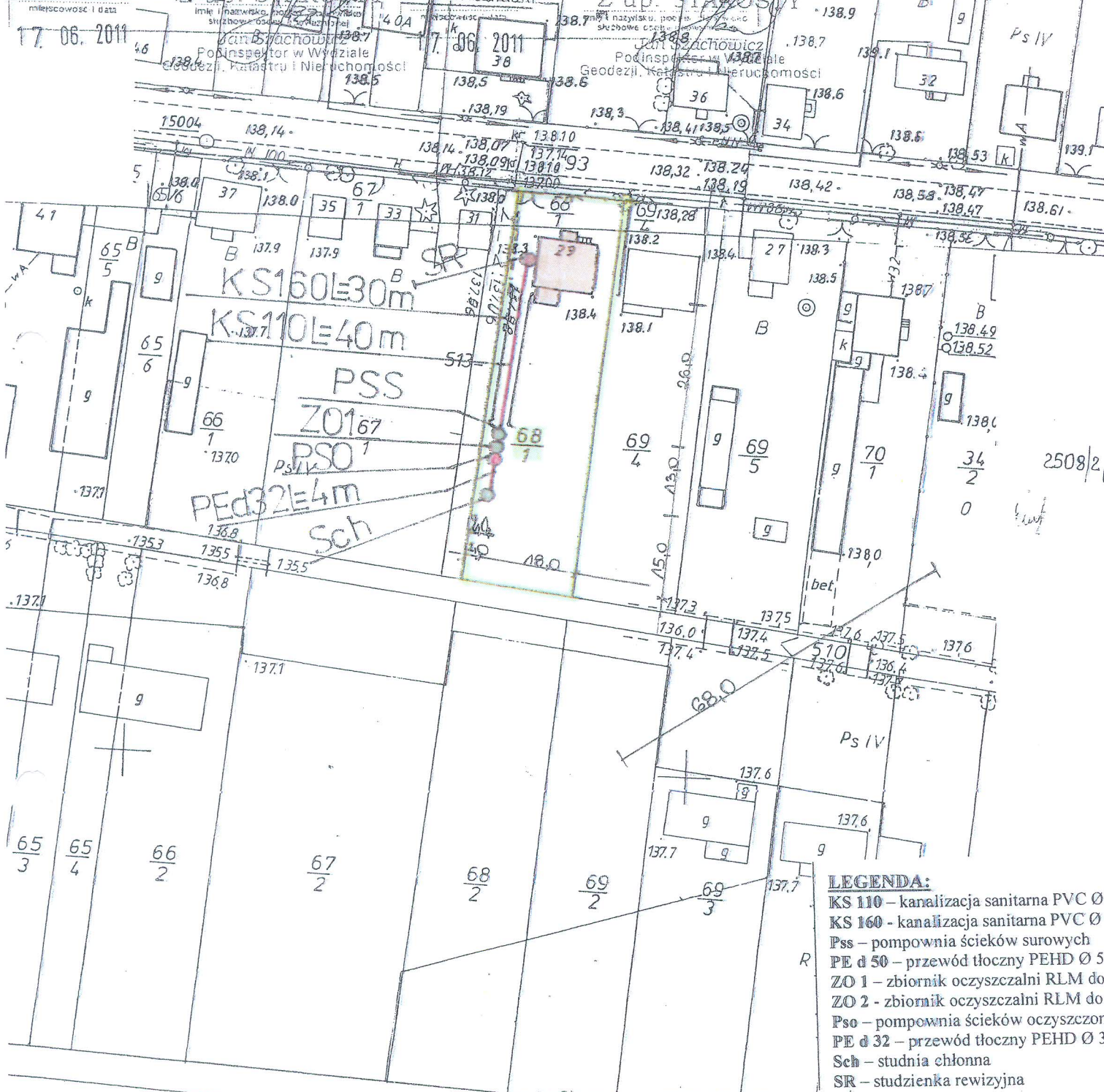
Bielski Podlaski

Z up. STAROSTY

17.06.2011

17.06.2011

17.06.2011

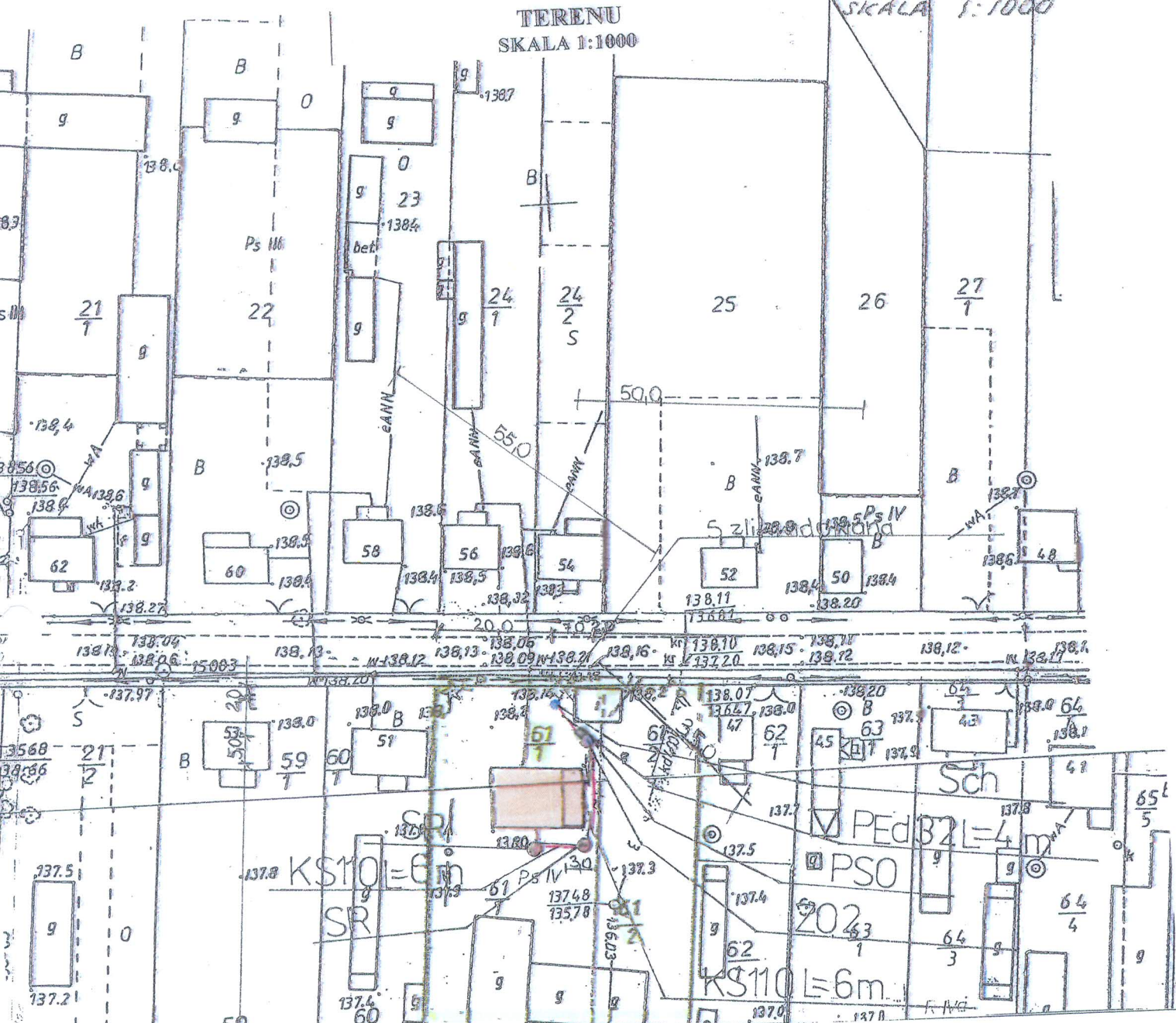


- LEGENDA:**
- KS 110 – kanalizacja sanitarna PVC Ø
  - KS 160 – kanalizacja sanitarna PVC Ø
  - Pss – pompownia ścieków surowych
  - PE d 50 – przewód tłoczny PEHD Ø 5
  - ZO 1 – zbiornik oczyszczalni RLM do
  - ZO 2 – zbiornik oczyszczalni RLM do
  - Pso – pompownia ścieków oczyszczonych
  - PE d 32 – przewód tłoczny PEHD Ø 3
  - Sch – studnia chłonna
  - SR – studzienka rewizyjna

INWESTOR	GMINA BRANSK UL. RYNEK 8 17-120 BRANSK
OBIEKT	PRZYDOMOWA OCZYSZCZALNIA ŚCIEKÓW
ADRES INWESTYCJI	WIĘCKO WALDEMAR CHOJEWÓ 29 17-120 BRANSK
PRZEDMIOT RYSUNKU	PROJEKT ZAGOSPODAROWANIA DZIAŁKI NR 68/1
	SKA 1:1

PROJEKTANT

Imię i nazwisko	Dariusz Wasilewski	Podpis:
Nr. uprawnień	LOM-44	
Data	08.2011	



- LEGENDA:**
- KS 110 – kanalizacja sanitarna PVC Ø 110
  - KS 160 - kanalizacja sanitarna PVC Ø 160
  - Pss – pompownia ścieków surowych
  - PE d 50 – przewód tłoczny PEHD Ø 50
  - ZO 1 – zbiornik oczyszczalni RLM do 6
  - ZO 2 - zbiornik oczyszczalni RLM do 10
  - Pso – pompownia ścieków oczyszczonych
  - PE d 32 – przewód tłoczny PEHD Ø 32
  - Sch – studnia chłonna
  - SR – studzienka rewizyjna

INWESTOR	GMINA BRĄNSK UL. RYNEK 8 17-120 BRĄNSK	
OBIEKT	PRZYDOMOWA OCZYSZCZALNIA ŚCIEKÓW	
ADRES INWESTYCJI	DANIŁCZUK LEON CHOJEWO 49 17-120 BRĄNSK	
PRZEDMIOT RYSUNKU	PROJEKT ZAGOSPODAROWANIA DZIAŁKI NR 61/1, 61/2	SKALA 1:100
<b>PROJEKTANT</b>		
Imię i nazwisko	Dariusz Wasilewski	Podpis:
Nr. uprawnień	LOM-44	
Data	08.2011	

Starostwo Powiatowe w Bielsku Podlaskim  
Powiatowy Ośrodek Dokumentacji Geodezyjnej i Kartograficznej

Reprodukcja, rozpowszechnianie i udzielenie niniejszego dokumentu jest zgodne z art. 15 ust. 1 pkt 17 ustawy z dnia 17 marca 1969 r. - Prawo geodezyjne i kartograficzne (Dz. U. z 2002 r., poz. 43 z późn. zmianami).

**Z up. STAROSTY**  
Jan Szachowicz  
Podinspektor w Wydziale Geodezji, Kartaszu i Nieruchomości

24.06.2011

Starostwo Powiatowe w Bielsku Podlaskim  
Powiatowy Ośrodek Dokumentacji Geodezyjnej i Kartograficznej

Poświadczam zgodność treści mapy z oryginałem przyjętym do publicznego zasobu geodezyjnego i kartograficznego w dniu 5.05.2011 r.

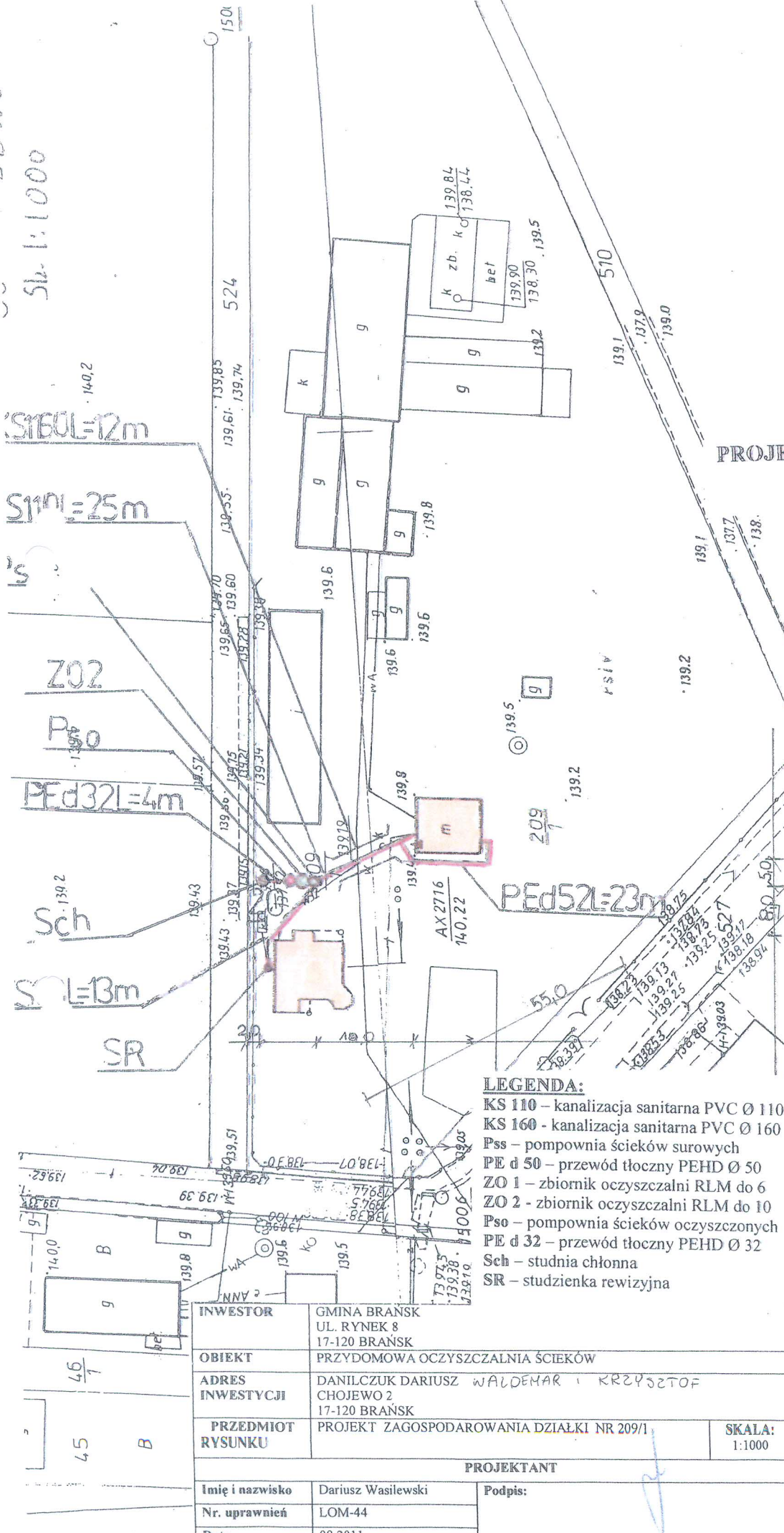
Widzenie: 2500 32/16

**NINIEJSZA MAPA NIE MOŻE SŁUżyć DO CEŁÓW PROJEKTOWYCH**

Jan Szachowicz  
Podinspektor w Wydziale Geodezji, Kartaszu i Nieruchomości

24.06.2011

Skala 1:1000



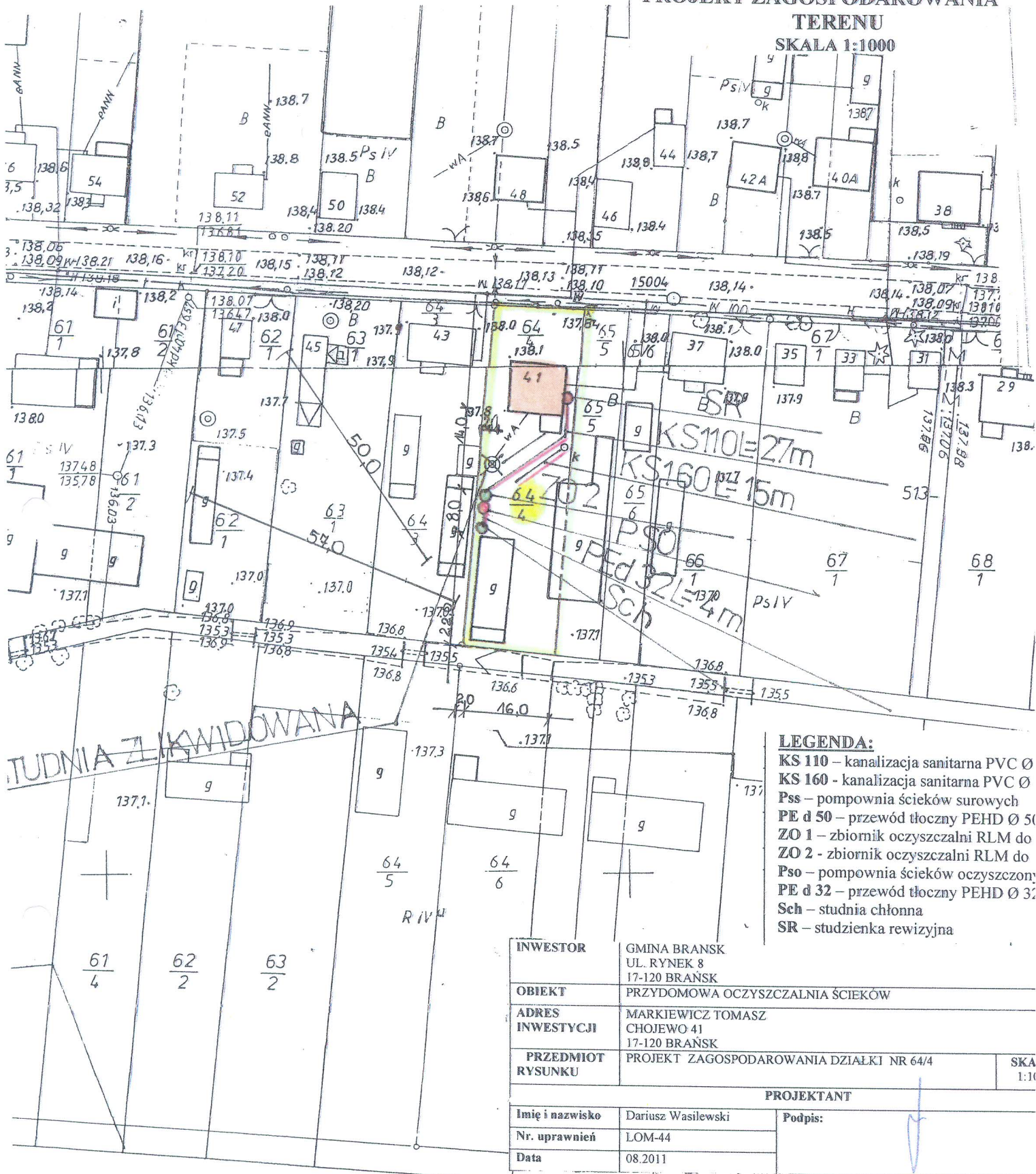
Starostwo Powiatowe w Bielsku Podlaskim  
**Powiatowy Ośrodek Dokumentacji Geodezyjnej i Kartograficznej**  
 Reprodukowanie, rozpowszechnianie i rozprowadzanie niniejszego dokumentu wymaga zgłoszenia, o którym mowa w art. 18 ust. 1 z dnia 17 maja 1989 r. - Prawo geodezyjne i kartograficzne (Dz. U. Nr 30, poz. 163 z późniejszymi zmianami)  
 Bielsk Podlaski  
 Z UP. STAJOSY  
 Imię i nazwisko, podpis, stanowisko  
 Jan Szczęśliwicz

**PROJEKT ZAGOSPODAROWANIA TERENU**  
 SKALA 1:1000

- LEGENDA:**  
 KS 110 - kanalizacja sanitarna PVC Ø 110  
 KS 160 - kanalizacja sanitarna PVC Ø 160  
 Pss - pompownia ścieków surowych  
 PE d 50 - przewód tłoczny PEHD Ø 50  
 ZO 1 - zbiornik oczyszczalni RLM do 6  
 ZO 2 - zbiornik oczyszczalni RLM do 10  
 Pso - pompownia ścieków oczyszczonych  
 PE d 32 - przewód tłoczny PEHD Ø 32  
 Sch - studnia chłonna  
 SR - studzienka rewizyjna

INWESTOR	GMINA BRĄNSK UL. RYNEK 8 17-120 BRĄNSK	
OBIEKT	PRZYDOMOWA OCZYSZCZALNIA ŚCIEKÓW	
ADRES INWESTYCJI	DANILCZUK DARIUSZ WALDEMAR I KRZYŻTOF CHOJEWO 2 17-120 BRĄNSK	
PRZEDMIOT RYSUNKU	PROJEKT ZAGOSPODAROWANIA DZIAŁKI NR 209/1	SKALA: 1:1000
<b>PROJEKTANT</b>		
Imię i nazwisko	Dariusz Wasilewski	Podpis:
Nr. uprawnień	LOM-44	
Data	08.05.2011	

Starostwo Powiatowe w Bielsku Podlaskim  
**Powiatowy Ośrodek Dokumentacji Geodezyjnej i Kartograficznej**  
 Poświadczam się zgodność niniejszej mapy z oryginałem zrytych dopaństwowego zasobu geodezyjnego i kartograficznego w dniu 19.05.2011  
 i zaawidencjonowanym pod Nr. 2.5.08/2/80  
**NINIEJSZA MAPA NIE MOŻE SŁUżyć DO CELOWYCH PROJEKTOWYCH**  
 Bielsk Podlaski  
 Z UP. STAJOSY  
 Imię i nazwisko, podpis, stanowisko  
 Jan Szczęśliwicz  
 24.05.2011



- LEGENDA:**
- KS 110 – kanalizacja sanitarna PVC Ø
  - KS 160 - kanalizacja sanitarna PVC Ø
  - Pss – pompownia ścieków surowych
  - PE d 50 – przewód tłoczny PEHD Ø 50
  - ZO 1 – zbiornik oczyszczalni RLM do
  - ZO 2 - zbiornik oczyszczalni RLM do
  - PsO – pompownia ścieków oczyszczonych
  - PE d 32 – przewód tłoczny PEHD Ø 32
  - Sch – studnia chłonna
  - SR – studzienka rewizyjna

<b>INWESTOR</b>	GMINA BRANSK UL. RYNEK 8 17-120 BRANSK	
<b>OBIEKT</b>	PRZYDOMOWA OCZYSZCZALNIA ŚCIEKÓW	
<b>ADRES INWESTYCJI</b>	MARKIEWICZ TOMASZ CHOJEWÓ 41 17-120 BRANSK	
<b>PRZEDMIOT RYSUNKU</b>	PROJEKT ZAGOSPODAROWANIA DZIAŁKI NR 64/4	<b>SKALA</b> 1:10
<b>PROJEKTANT</b>		
<b>Imię i nazwisko</b>	Dariusz Wasilewski	<b>Podpis:</b>
<b>Nr. uprawnień</b>	LOM-44	
<b>Data</b>	08.2011	

Starostwo Powiatowe w Bielsku Podlaskim  
Powiatowy Ośrodek Dokumentacji  
Geodezyjnej i Kartograficznej

Podwładza się zgodność niniejszej mapy z oryginałem  
przyjętym doposażeniowego zasobu geodezyjnego i kartograficznego  
w dniu.....1989.05.05

I zaawidencjonowanym pod Nr. 2508/2/89

**NINIEJSZA MAPA NIE MOŻE SŁUŻYĆ  
DO CEŁÓW PROJEKTOWYCH STAROSTY**

Bielsk Podlaski

0-1-07-2011

Starostwo Powiatowe w Bielsku Podlaskim  
Powiatowy Ośrodek Dokumentacji  
Geodezyjnej i Kartograficznej

Reprodukowanie, rozpowszechnianie i rozprowadzanie  
niniejszego dokumentu wymaga zezwolenia, o którym  
mowa w art. 18 ust. z dnia 17 maja 1989 r. - Prawo  
geodezyjne i kartograficzne (Dz. U. Nr 30, poz. 163  
z późniejszymi zmianami)

Bielsk Podlaski

Z up. STAROSTY

0-1-07-2011

Obv. CHOJEWO  
 Sk. 1:1000

**PROJEKT ZAGOSPODAROWANIA  
 TERENU  
 SKALA 1:1000**

Starostwo Powiatowe w Bielsku Podlaskim

Powiatowy Ośrodek Dokumentacji  
 Geodezyjnej i Kartograficznej

Reprodukowanie, rozpowszechnianie i rozprowadzanie  
 niniejszego dokumentu wymaga zezwolenia, o którym  
 mowa w art. 18 ust. z dnia 17 maja 1989 r. - Prawo  
 geodezyjne i kartograficzne (Dz. U. Nr 30, poz. 163  
 z późniejszymi zmianami)

Bielsk Podlaski Z up. STAROSTY

miejsce i data  
 09.06.2011

imię i nazwisko podpis. starosty  
 Józef Szachowicz  
 Podpisany w Wydziale  
 Geodezji, Katastru i Nieruchomości

Starostwo Powiatowe w Bielsku Podlaskim  
 Powiatowy Ośrodek Dokumentacji  
 Geodezyjnej i Kartograficznej

Poświadczam zgodność niniejszej mapy z oryginałem  
 przyjętym do państwowego zasobu geodezyjnego i kartograficznego  
 w dniu 1989.05.05

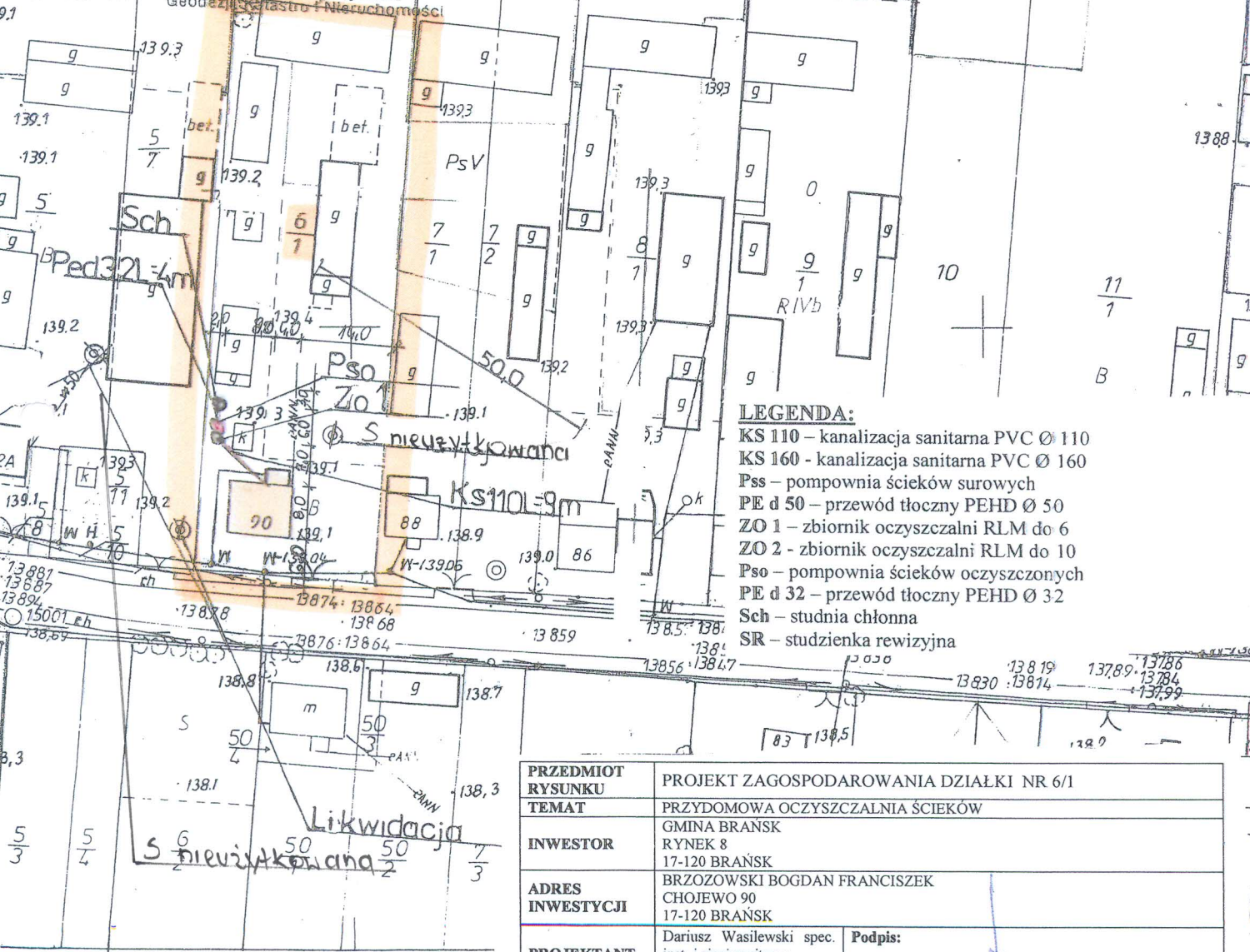
I zaświadczam o wykonaniu pod Nr. 250812/89

NIejsza MAPA NIE MOZE SŁYZYC  
 DO CELOW PROJEKTOWYCH

Bielsk Podlaski Z up. STAROSTY

miejsce i data  
 09.06.2011

imię i nazwisko podpis. starosty  
 Józef Szachowicz  
 Podpisany w Wydziale  
 Geodezji, Katastru i Nieruchomości



**LEGENDA:**

- KS 110 - kanalizacja sanitarna PVC Ø 110
- KS 160 - kanalizacja sanitarna PVC Ø 160
- Pss - pompownia ścieków surowych
- PE d 50 - przewód tłoczny PEHD Ø 50
- ZO 1 - zbiornik oczyszczalni RLM do 6
- ZO 2 - zbiornik oczyszczalni RLM do 10
- Pso - pompownia ścieków oczyszczonych
- PE d 32 - przewód tłoczny PEHD Ø 32
- Sch - studnia chłonna
- SR - studzienka rewizyjna

<b>PRZEDMIOT RYSUNKU</b>	PROJEKT ZAGOSPODAROWANIA DZIAŁKI NR 6/1	
<b>TEMAT</b>	PRZYDOMOWA OCZYSZCZALNIA ŚCIEKÓW	
<b>INWESTOR</b>	GMINA BRAŃSK RYNEK 8 17-120 BRAŃSK	
<b>ADRES INWESTYCJI</b>	BRZOZOWSKI BOGDAN FRANCISZEK CHOJEWO 90 17-120 BRAŃSK	
<b>PROJEKTANT</b>	Dariusz Wasilewski spec. inst. i sieci sanitarne LOM-44	<b>Podpis:</b>
<b>Data</b> 07.2011	<b>Skala</b> 1:1000	



Starostwo Powiatowe w Białsku Podlaskim

Powiatowy Ośrodek Dokumentacji  
Geodezyjnej i Kartograficznej

Reprodukowanie, rozpowszechnianie i rozpraszanie niniejszego dokumentu wymaga zezwolenia, o którym mowa w art. 18 ust. z dnia 17 maja 1989 r. - Prawo geodezyjne i kartograficzne (Dz. U. Nr 30, poz. 163 z późniejszymi zmianami)

Białsk Podlaski

miejscowość i data  
10.06.2011

Z up. STAROSTY

imię i nazwisko, podpis, stanowisko  
Dariusz Wasilewski  
podpisany  
Egipski inspektor w Wydziale  
Katastru i Nieruchomości

Starostwo Powiatowe w Białsku Podlaskim

Powiatowy Ośrodek Dokumentacji  
Geodezyjnej i Kartograficznej

Poświadczam zgodność niniejszej mapy z oryginałem  
przyjętym do państwowego zasobu geodezyjnego i kartograficznego

w dniu 10.06.2011

I zaewidencjonowanym pod Nr. 25050/199

NINIEJSZA MAPA NIE MOŻE SŁUŻYĆ  
DO CELÓW PROJEKTOWYCH

Białsk Podlaski

miejscowość i data  
10.06.2011

Z up. STAROSTY

imię i nazwisko, podpis, stanowisko  
Dariusz Wasilewski  
podpisany  
Egipski inspektor w Wydziale  
Katastru i Nieruchomości

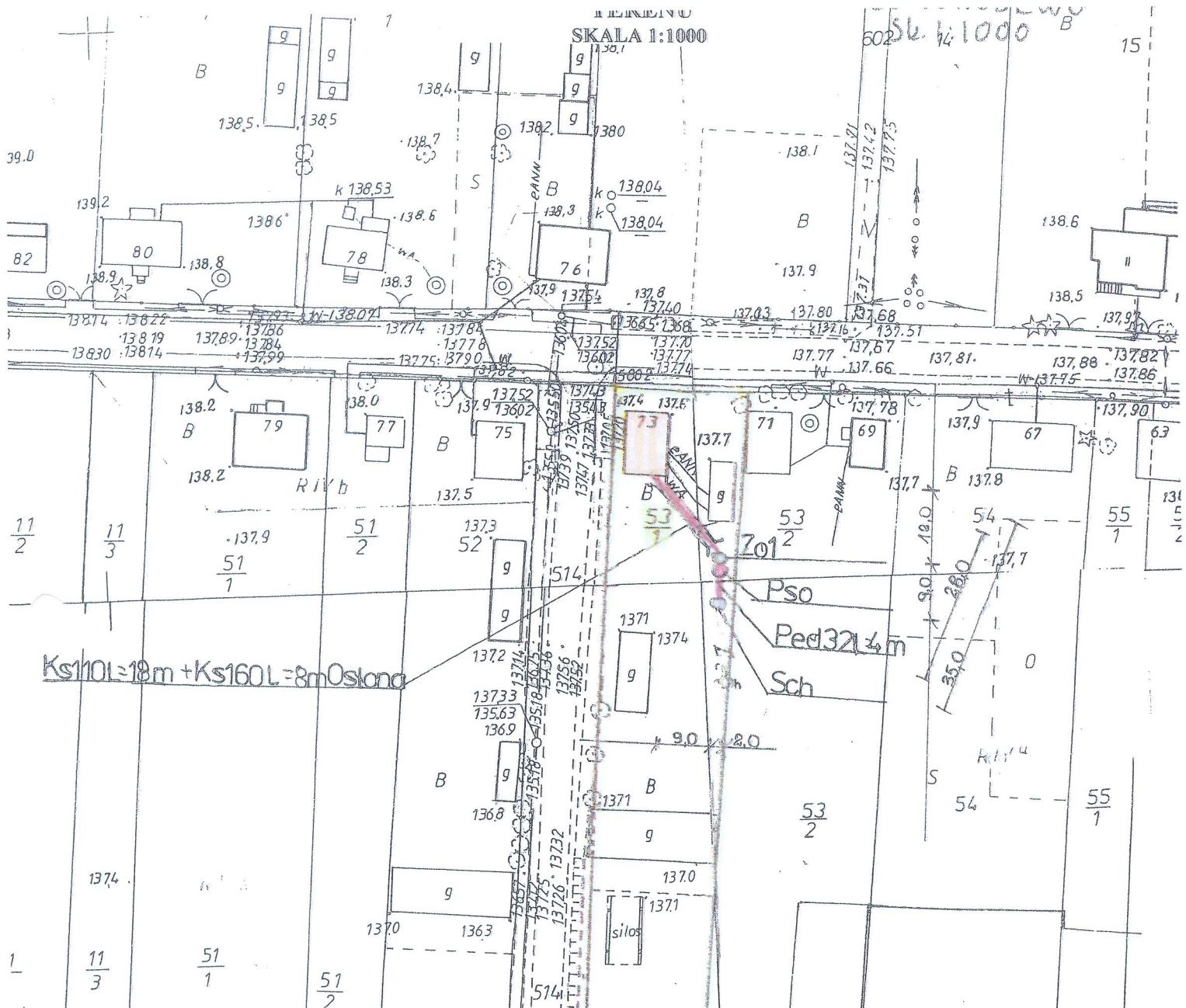


LEGENDA:

- KS 110 - kanalizacja sanitarna PVC Ø 110
- KS 160 - kanalizacja sanitarna PVC Ø 160
- Pss - pompownia ścieków surowych
- PE d 50 - przewód tłoczny PEHD Ø 50
- ZO 1 - zbiornik oczyszczalni RLM do 6
- ZO 2 - zbiornik oczyszczalni RLM do 10
- Pso - pompownia ścieków oczyszczonych
- PE d 32 - przewód tłoczny PEHD Ø 32
- Sch - studnia chłonna
- SR - studzienka rewizyjna

INWESTOR	GMINA BRAŃSK UL. RYNEK 8 17-120 BRAŃSK	
OBIEKT	PRZYDOMOWA OCZYSZCZALNIA ŚCIEKÓW	
ADRES INWESTYCJI	ZALEWSKI JACEK CHOJEWO 92 17-120 BRAŃSK	
PRZEDMIOT RYSUNKU	PROJEKT ZAGOSPODAROWANIA DZIAŁKI NR 5/9, 5/11	SKAL 1:10
<b>PROJEKTANT</b>		
Imię i nazwisko	Dariusz Wasilewski	Podpis:
Nr. uprawnień	LOM-44	
Data	08.2011	

SKALA 1:1000



Ks110L=18m + Ks160L=8m Oslona

Ped 3214m  
Sch

Starostwo Powiatowe w Białsku Podlaskim  
Powiatowy Ośrodek Dokumentacji  
Geodezyjnej i Kartograficznej  
Poświadczam zgodność niniejszej mapy z oryginałem  
przyjętym doposażającego zasobu geodezyjnego i kartograficznego  
w dniu 1989.05.05  
I zaświadczam nowym pod Nr 2508/2/89  
NINIEJSZA MAPA NIE MOŻE SŁUżyć  
DO CEŁÓW PROJEKTOWYCH  
Białsk Podlaski Z up. STAROSTY

15.06.2011  
Podinspektor w Wydziale  
Geodezji, Katastru i Nieruchomości:

Starostwo Powiatowe w Białsku Podlaskim  
Powiatowy Ośrodek Dokumentacji  
Geodezyjnej i Kartograficznej  
Reprodukowanie, rozpowszechnianie i rozprowadzanie  
niniejszego dokumentu wymaga zezwolenia, o którym  
mowa w art. 18 ust. 2 dnia 17 maja 1989 r. - Prawo  
geodezyjne i kartograficzne (Dz. U. Nr 30, poz. 163  
z późn. zmianami).  
Białsk Podlaski Z up. STAROSTY

15.06.2011  
Podinspektor w Wydziale

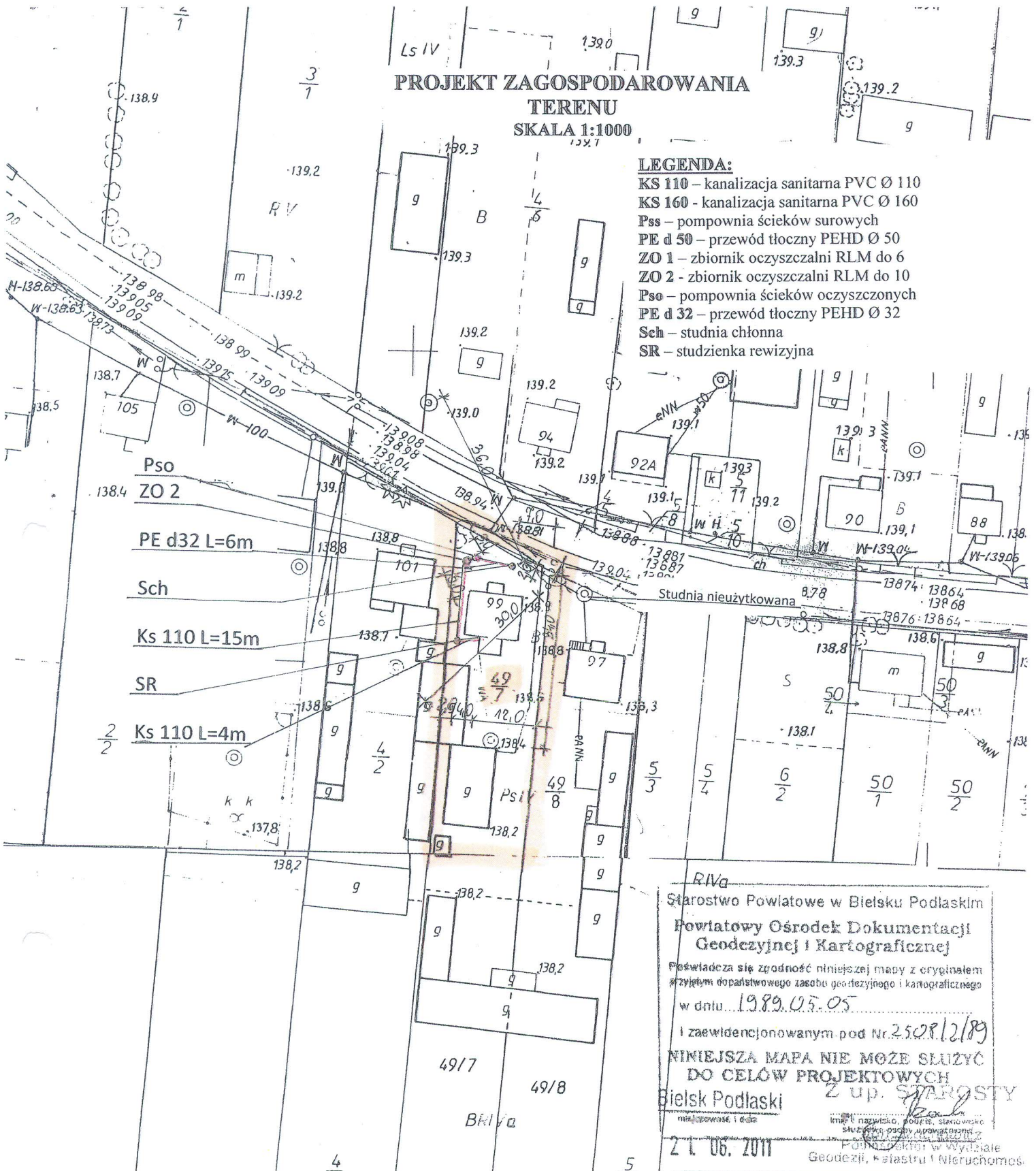
- LEGENDA:**  
 KS 110 – kanalizacja sanitarna PVC Ø 1  
 KS 160 - kanalizacja sanitarna PVC Ø 1  
 Pss – pompownia ścieków surowych  
 PE d 50 – przewód tłoczny PEHD Ø 50  
 ZO 1 – zbiornik oczyszczalni RLM do 6  
 ZO 2 - zbiornik oczyszczalni RLM do 11  
 Pso – pompownia ścieków oczyszczonych  
 PE d 32 – przewód tłoczny PEHD Ø 32  
 Sch – studnia chłonna  
 SR – studzienka rewizyjna

INWESTOR	GMINA BRĄNSK UL. RYNEK 8 17-120 BRĄNSK	
OBIEKT	PRZYDOMOWA OCZYSZCZALNIA ŚCIEKÓW	
ADRES INWESTYCJI	MILUSKA MARIA ZENO CZYBOTA CHOJEWO 73 17-120 BRĄNSK	
PRZEDMIOT RYSUNKU	PROJEKT ZAGOSPODAROWANIA DZIAŁKI NR 53/1	SKALA 1:100
<b>PROJEKTANT</b>		
Imię i nazwisko	Dariusz Wasilewski	Podpis:
Nr. uprawnień	LOM-44	
Data	08 2011	

**PROJEKT ZAGOSPODAROWANIA  
TERENU  
SKALA 1:1000**

**LEGENDA:**

- KS 110 – kanalizacja sanitarna PVC Ø 110
- KS 160 - kanalizacja sanitarna PVC Ø 160
- Pss – pompownia ścieków surowych
- PE d 50 – przewód tłoczny PEHD Ø 50
- ZO 1 – zbiornik oczyszczalni RLM do 6
- ZO 2 - zbiornik oczyszczalni RLM do 10
- Pso – pompownia ścieków oczyszczonych
- PE d 32 – przewód tłoczny PEHD Ø 32
- Sch – studnia chłonna
- SR – studzienka rewizyjna

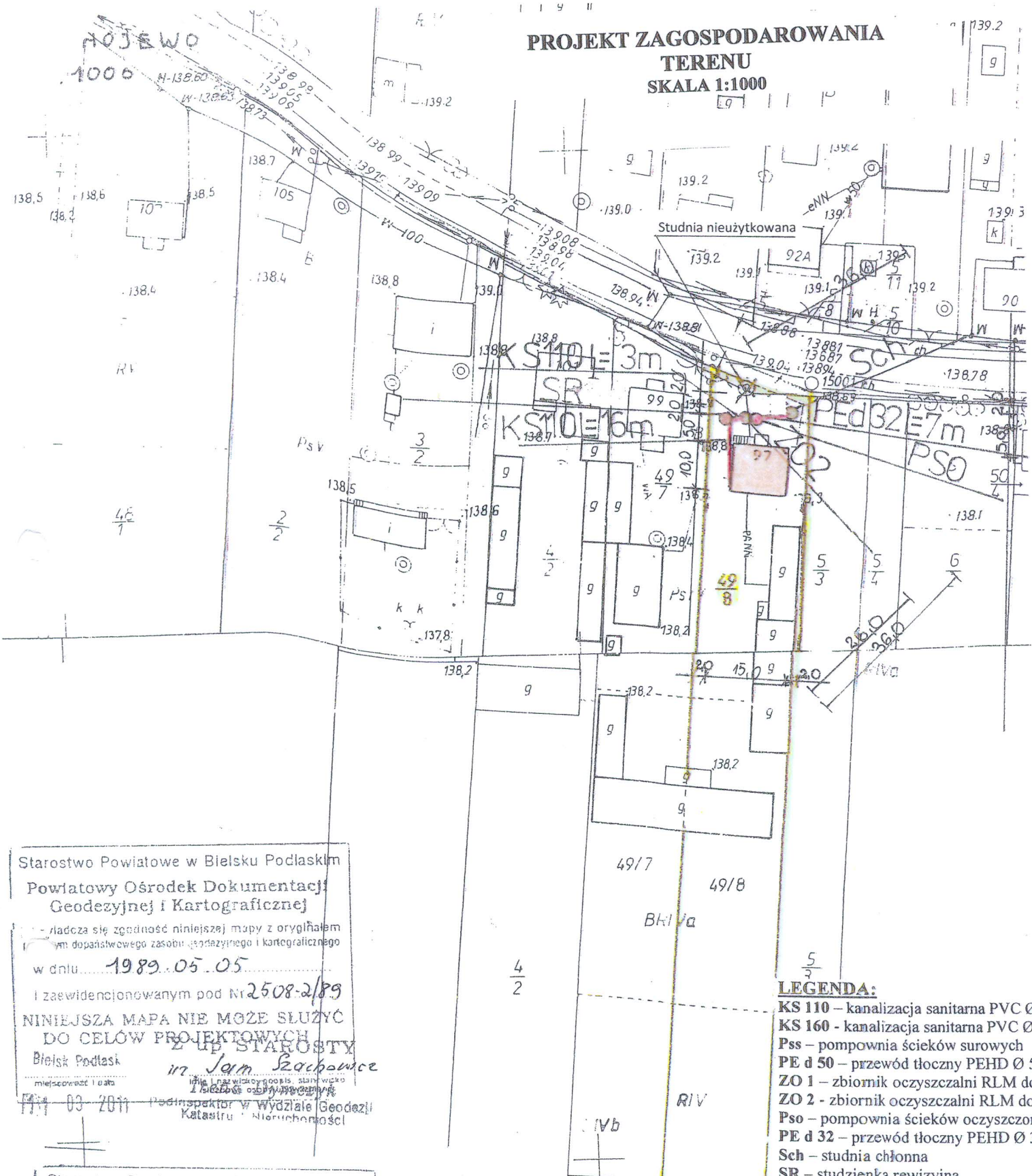


R IV a  
Starostwo Powiatowe w Bielsku Podlaskim  
**Powiatowy Ośrodek Dokumentacji  
Geodezyjnej i Kartograficznej**  
Pświadcza się zgodność niniejszej mapy z oryginałem  
przyjętym doposażeniowego zasobu geodezyjnego i kartograficznego  
w dniu... 19.05.05  
i zaewidencjonowanym pod Nr. 2508/12/89  
**NINIEJSZA MAPA NIE MOŻE SŁUżyć  
DO CELÓW PROJEKTOWYCH**  
Bielsk Podlaski **Z up. STAROSTY**  
miejscowość i data  
21.06.2011  
imię i nazwisko, podpis, stanowisko  
funkcyjny w Wydziale  
Geodezji, Katastru i Nieruchomości

<b>PRZEDMIOT RYSUNKU</b>	PROJEKT ZAGOSPODAROWANIA DZIAŁKI NR 49/7	
<b>TEMAT</b>	PRZYDOMOWA OCZYSZCZALNIA ŚCIEKÓW	
<b>INWESTOR</b>	GMINA BRAŃSK RYNEK 8 17-120 BRAŃSK	
<b>ADRES INWESTYCJI</b>	WRÓBLEWSKI ROBERT CHOJEWO 99 17-120 BRAŃSK	
<b>PROJEKTANT</b>	Dariusz Wasilewski spec. inst. i sieci sanitarne LOM-44	<b>Podpis:</b> 
<b>Data</b> 07.2011	<b>Skala</b> 1:1000	

Starostwo Powiatowe w Bielsku Podlaskim  
**Powiatowy Ośrodek Dokumentacji  
Geodezyjnej i Kartograficznej**  
Reprodukowanie, rozpowszechnianie i rozprowadzanie  
niniejszego dokumentu wymaga zezwolenia, o którym  
mowa w art. 18 ust. z dnia 17 maja 1989 r. - Prawo  
geodezyjne i kartograficzne (Dz. U. Nr 30, poz. 163  
z późniejszymi zmianami)  
Bielsk Podlaski **Z up. STAROSTY**  
miejscowość i data  
21.06.2011  
imię i nazwisko, podpis, stanowisko  
funkcyjny w Wydziale  
Geodezji, Katastru i Nieruchomości

**PROJEKT ZAGOSPODAROWANIA  
TERENU  
SKALA 1:1000**



Starostwo Powiatowe w Bielsku Podlaskim  
Powiatowy Ośrodek Dokumentacji  
Geodezyjnej i Kartograficznej

Wzrost zgodność niniejszej mapy z oryginałem  
w tym doposażonego zasobu geodezyjnego i kartograficznego  
w dniu 1989.05.05

I zaewidencjonowanym pod Nr 2508-2/89

NINIEJSZA MAPA NIE MOŻE SŁUŻYĆ  
DO CELÓW PROJEKTOWYCH

Bielsk Podlask  
*in. Jan Szachowicz*  
miejscowość i data  
14-03-2011  
Podinspektor w Wydziale Geodezji  
Katastru i Nieruchomości

- LEGENDA:**
- KS 110 – kanalizacja sanitarna PVC Ø
  - KS 160 - kanalizacja sanitarna PVC Ø
  - Pss – pompownia ścieków surowych
  - PE d 50 – przewód tłoczny PEHD Ø 50
  - ZO 1 – zbiornik oczyszczalni RLM do
  - ZO 2 - zbiornik oczyszczalni RLM do
  - Pso – pompownia ścieków oczyszczonych
  - PE d 32 – przewód tłoczny PEHD Ø 32
  - Sch – studnia chłonna
  - SR – studzienka rewizyjna

Starostwo Powiatowe w Bielsku Podlaskim  
Powiatowy Ośrodek Dokumentacji  
Geodezyjnej i Kartograficznej

Reprodukowanie, rozpowszechnianie i rozprowadzanie  
niniejszego dokumentu wymaga zezwolenia, o którym  
mowa w art. 18 ust. 1 dnia 17 maja 1995 r. - Prawo  
geodezyjne i kartograficzne (Dz. U. Nr 30, poz. 163  
z późniejszymi zmianami)

Bielsk Podlask  
*in. Jan Szachowicz*  
miejscowość i data  
14-03-2011  
Podinspektor w Wydziale Geodezji  
Katastru i Nieruchomości

<b>PRZEDMIOT RYSUNKU</b>	PROJEKT ZAGOSPODAROWANIA DZIAŁKI NR 49/8	
<b>TEMAT</b>	PRZYDOMOWA OCZYSZCZALNIA ŚCIEKÓW	
<b>INWESTOR</b>	GMINA BRAŃSK RYNEK 8 17-120 BRAŃSK	
<b>ADRES INWESTYCJI</b>	WRÓBEL TOMASZ CHOJEWO 97 17-120 BRAŃSK	
<b>PROJEKTANT</b>	Dariusz Wasilewski spec. inst. i sieci sanitarne LOM-44	<b>Podpis:</b>
<b>Data</b>	07.2011	Skala 1:1000

Starostwo Powiatowe w Bielsku Podlaskim

Powiatowy Ośrodek Dokumentacji  
Geodezyjnej i Kartograficznej

Poswiadcza się zgodność niniejszej mapy z oryginałem  
przyjętym dopaństwowego zasobu geodezyjnego i kartograficznego  
w dniu 1989.05.05

I zaewidencjonowanym pod Nr. 2508/2/89

NINIEJSZA MAPA NIE MOŻE SŁUżyć  
DO CEŁÓW PROJEKTOWYCH

Bielsk Podlaski

Z up. STAROSTY

*Dariusz Wasilewski*  
Podinspektor w Wydziale  
Geodezji, Katastru i Nieruchomości

29. 06. 2011

Starostwo Powiatowe w Bielsku Podlaskim

Powiatowy Ośrodek Dokumentacji  
Geodezyjnej i Kartograficznej

Reprodukowanie, rozpowszechnianie i rozprowadzanie  
niniejszego dokumentu wymaga zezwolenia, o którym  
mowa w art. 18 ust. z dnia 17 maja 1989 r. - Prawo  
geodezyjne i kartograficzne (Dz. U. Nr 30, poz. 163  
z późniejszymi zmianami)

Bielsk Podlaski

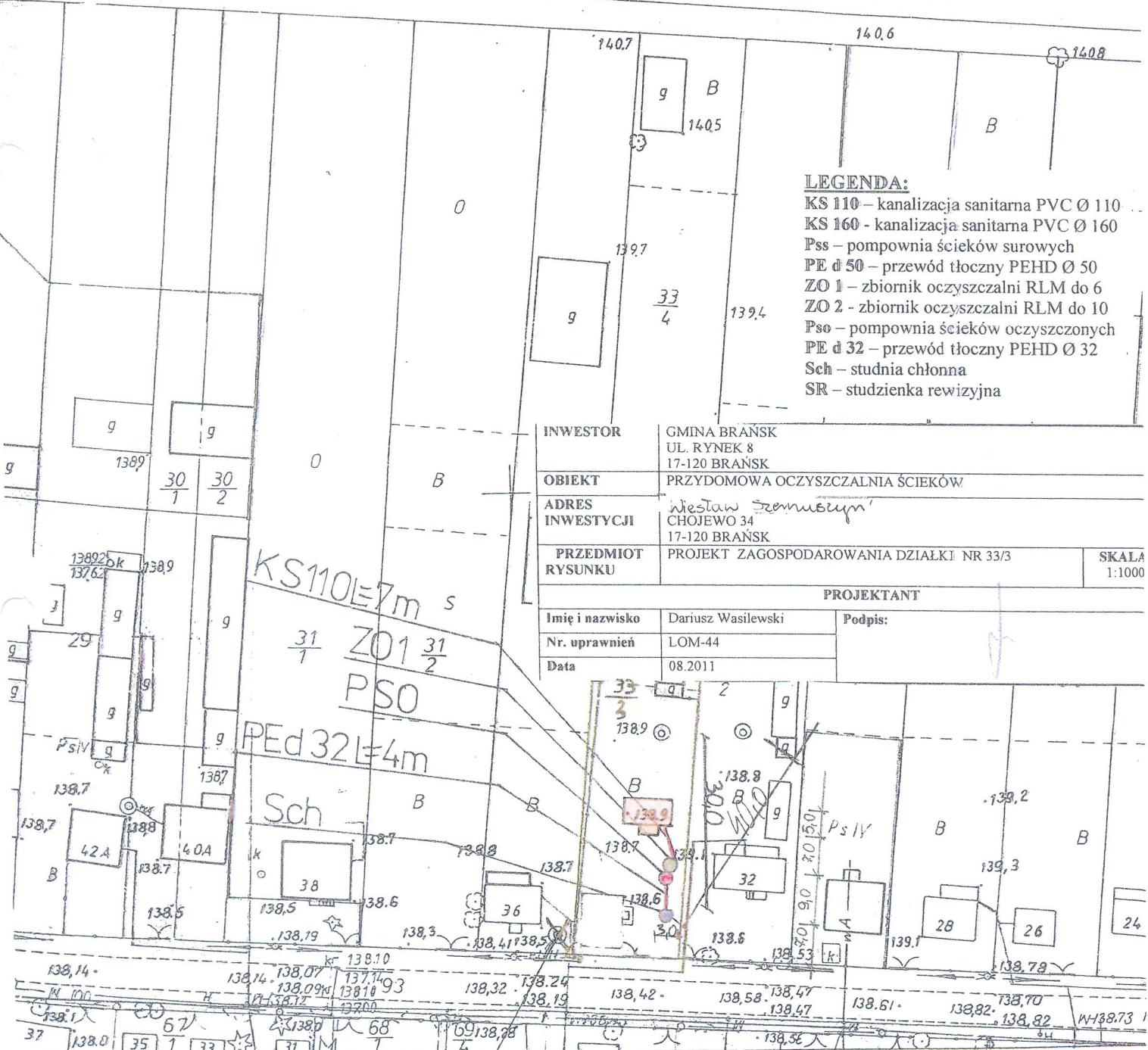
Z up. STAROSTY

*Dariusz Wasilewski*  
Podinspektor w Wydziale  
Geodezji, Katastru i Nieruchomości

29. 06. 2011

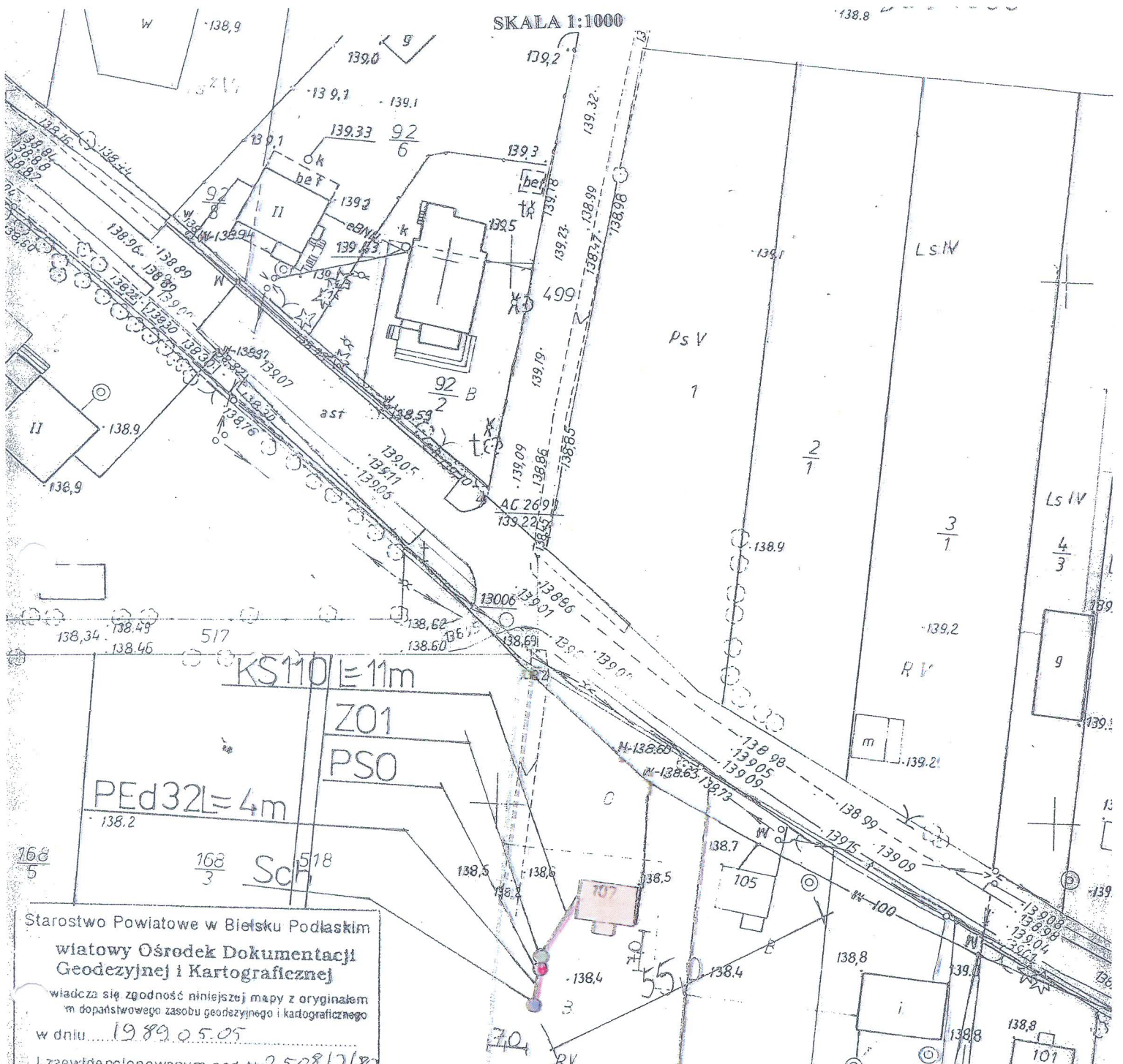
SK 1:1000

PROJEKT ZAGOSPODAROWANIA  
TERENU  
SKALA 1:1000



INWESTOR	GMINA BRAŃSK UL. RYNEK 8 17-120 BRAŃSK	
OBIEKT	PRZYDOMOWA OCZYSZCZALNIA ŚCIEKÓW	
ADRES INWESTYCJI	Wiesław Zembuszyński CHOJEWO 34 17-120 BRAŃSK	
PRZEDMIOT RYSUNKU	PROJEKT ZAGOSPODAROWANIA DZIAŁKI NR 33/3	SKALA 1:1000
<b>PROJEKTANT</b>		
Imię i nazwisko	Dariusz Wasilewski	Podpis:
Nr. uprawnień	LOM-44	
Data	08.2011	

S.Z.L. KWIDOWANA



SKALA 1:1000

138.8

Starostwo Powiatowe w Bielsku Podlaskim  
**powiatowy Ośrodek Dokumentacji  
 Geodezyjnej i Kartograficznej**  
 władca się zgodność niniejszej mapy z oryginałem  
 w dopasłtowego zasobu geodezyjnego i kartograficznego  
 w dniu 19.09.2011  
 I zaewidencjonowanym pod Nr. 2508/2/11  
**NINIEJSZA MAPA NIE MOŻE SŁUŻYĆ  
 DO CEŁÓW PROJEKTOWYCH**  
 Bielsk Podlaski Z up. STAROSTY  
 miejscowość i data 08.07.2011  
 imię i nazwisko, podpis, stanowisko  
 służbowe osoby upoważnionej  
**Jan Szachowicz**  
 Podinspektor w Wydziale  
 Geodezji, Katastru i Nieruchomości

Starostwo Powiatowe w Bielsku Podlaskim  
**Powiatowy Ośrodek Dokumentacji  
 Geodezyjnej i Kartograficznej**  
 Reprodukowanie, rozpowszechnianie i rozprowadzanie  
 niniejszego dokumentu wymaga zezwolenia, o którym  
 mowa w art. 18 ust. z dnia 17 maja 1999 r. - Prawo  
 geodezyjne i kartograficzne (Dz. U. Nr 30, poz 163  
 z późniejszymi zmianami)  
 Bielsk Podlaski Z up. STAROSTY  
 miejscowość i data 08.07.2011  
 imię i nazwisko, podpis, stanowisko  
 służbowe osoby upoważnionej  
**Jan Szachowicz**  
 Podinspektor w Wydziale  
 Geodezji, Katastru i Nieruchomości

- LEGENDA:**  
 KS 110 – kanalizacja sanitarna PVC Ø 110  
 KS 160 - kanalizacja sanitarna PVC Ø 160  
 Pss – pompownia ścieków surowych  
 PE d 50 – przewód tłoczny PEHD Ø 50  
 ZO 1 – zbiornik oczyszczalni RLM do 6  
 ZO 2 - zbiornik oczyszczalni RLM do 10  
 Pso – pompownia ścieków oczyszczonych  
 PE d 32 – przewód tłoczny PEHD Ø 32  
 Sch – studnia chłonna  
 SR – studzienka rewizyjna

INWESTOR	GMINA BRANSK UL. RYNEK 8 17-120 BRANSK	
OBIEKT	PRZYDOMOWA OCZYSZCZALNIA ŚCIEKÓW	
ADRES INWESTYCJI	KUNICKA ELŻBIETA, JURGELEWICZ ZOFIA TERESA CHOJEWO 107 17-120 BRANSK	
PRZEDMIOT RYSUNKU	PROJEKT ZAGOSPODAROWANIA DZIAŁKI NR 48/1	SKALA: 1:1000
<b>PROJEKTANT</b>		
Imię i nazwisko	Dariusz Wasilewski	Podpis:
Nr. uprawnień	LOM-44	
Data	08.2011	

Starostwo Powiatowe w Białym Podlaskim  
Powiatowy Ośrodek Dokumentacji  
Geodezyjnej i Kartograficznej

Posiadam się zgodność niniejszej mapy z oryginałem  
przyjętym do opublikowania w Biuletynie Geodezyjnym i Kartograficznym  
w dniu 19.05.2011

i zaświadczanym pod Nr 2508/2/89

NINIEJSZA MAPA NIE MOŻE SŁUżyć  
DO CEŁÓW PROJEKTYWISTY  
Białym Podlaski Z up. STADYSTY

mięscowość i data

3.06.2011

Podinspektor w Wydziale  
Geodezji, Katastru i Nieruchomości

Starostwo Powiatowe w Białym Podlaskim  
Powiatowy Ośrodek Dokumentacji  
Geodezyjnej i Kartograficznej

produkcję, rozpowszechnianie i kierowanie  
inny tego dokumentu wymaga zezwolenia, o którym  
mowa w art. 18 ust. 2 dnia 17 maja 1999 r. - Prawo  
geodezyjne i kartograficzne (Dz. U. Nr 30, poz. 193  
z późniejszymi zmianami)

Białym Podlaski

mięscowość i data

3.06.2011

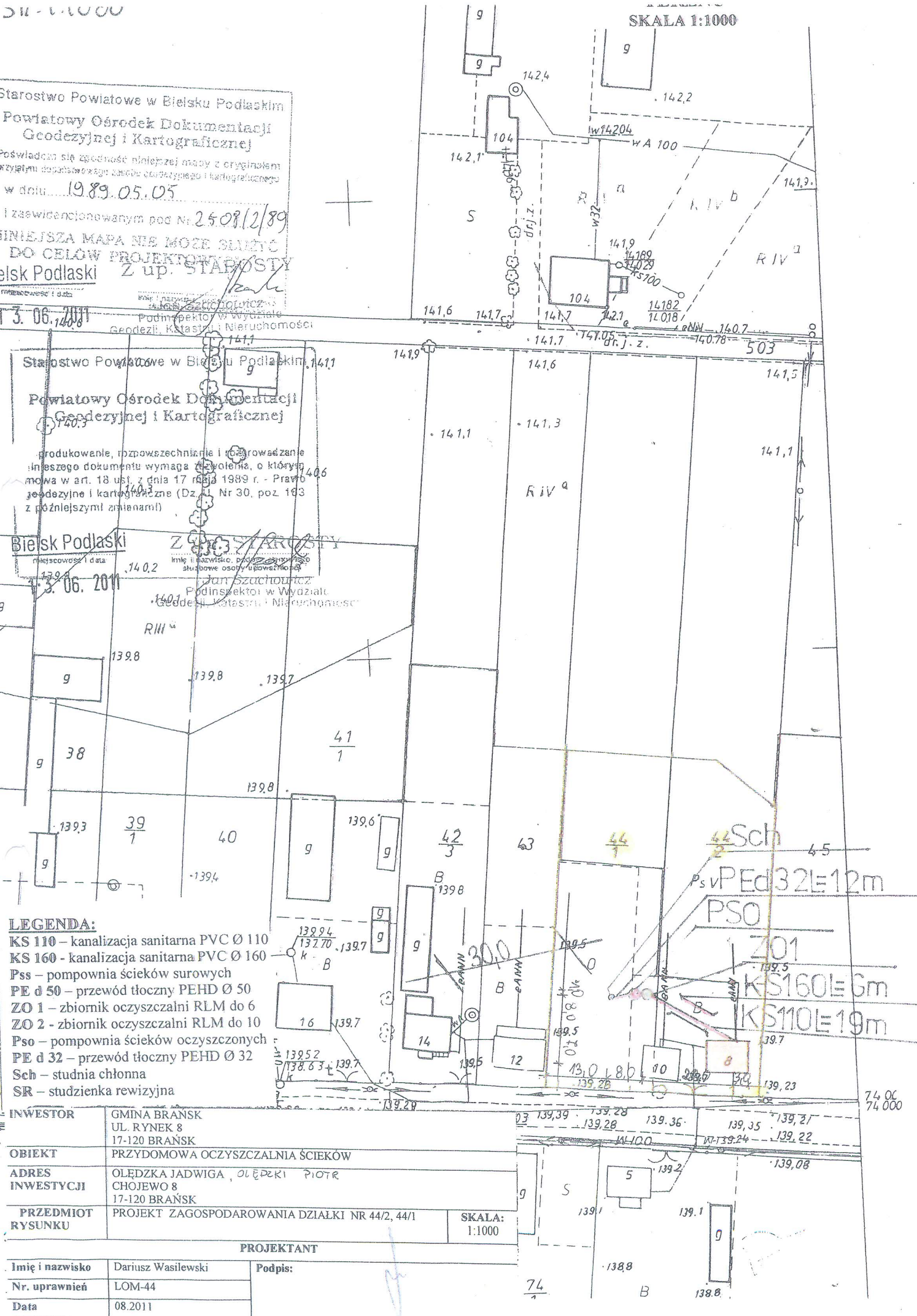
Podinspektor w Wydziale  
Geodezji, Katastru i Nieruchomości

Dariusz Wasilewski  
Podinspektor w Wydziale  
Geodezji, Katastru i Nieruchomości

**LEGENDA:**

- KS 110 - kanalizacja sanitarna PVC Ø 110
- KS 160 - kanalizacja sanitarna PVC Ø 160
- Pss - pompownia ścieków surowych
- PE d 50 - przewód tłoczny PEHD Ø 50
- ZO 1 - zbiornik oczyszczalni RLM do 6
- ZO 2 - zbiornik oczyszczalni RLM do 10
- Pso - pompownia ścieków oczyszczonych
- PE d 32 - przewód tłoczny PEHD Ø 32
- Sch - studnia chłonna
- SR - studzienka rewizyjna

<b>INWESTOR</b>	GMINA BRAŃSK UL. RYNEK 8 17-120 BRAŃSK	
<b>OBIEKT</b>	PRZYDOMOWA OCZYSZCZALNIA ŚCIEKÓW	
<b>ADRES INWESTYCJI</b>	OLEŃDZKA JADWIGA, OLEŃDEKI PIOTR CHOJEWO 8 17-120 BRAŃSK	
<b>PRZEDMIOT RYSUNKU</b>	PROJEKT ZAGOSPODAROWANIA DZIAŁKI NR 44/2, 44/1	SKALA: 1:1000
<b>PROJEKTANT</b>		
<b>Imię i nazwisko</b>	Dariusz Wasilewski	<b>Podpis:</b>
<b>Nr. uprawnień</b>	LOM-44	
<b>Data</b>	08.2011	



**PROJEKT ZAGOSPODAROWANIA  
TERENU  
SKALA 1:1000**

Starostwo Powiatowe w Bielsku Podlaskim  
Powiatowy Ośrodek Dokumentacji  
Geodezyjnej i Kartograficznej  
Poświadczam zgodność niniejszej mapy z oryginałem  
przyjętym doposażeniowego zasobu geodezyjnego i kartograficznego  
w dniu 1979.05.05  
I zaawidencjonowanym pod Nr 2507/2/89  
**NINIEJSZA MAPA NIE MOŻE SŁUŻYĆ  
DO CEŁÓW PROJEKTOWYCH**

Bielsk Podlaski Z up. STAROSTY

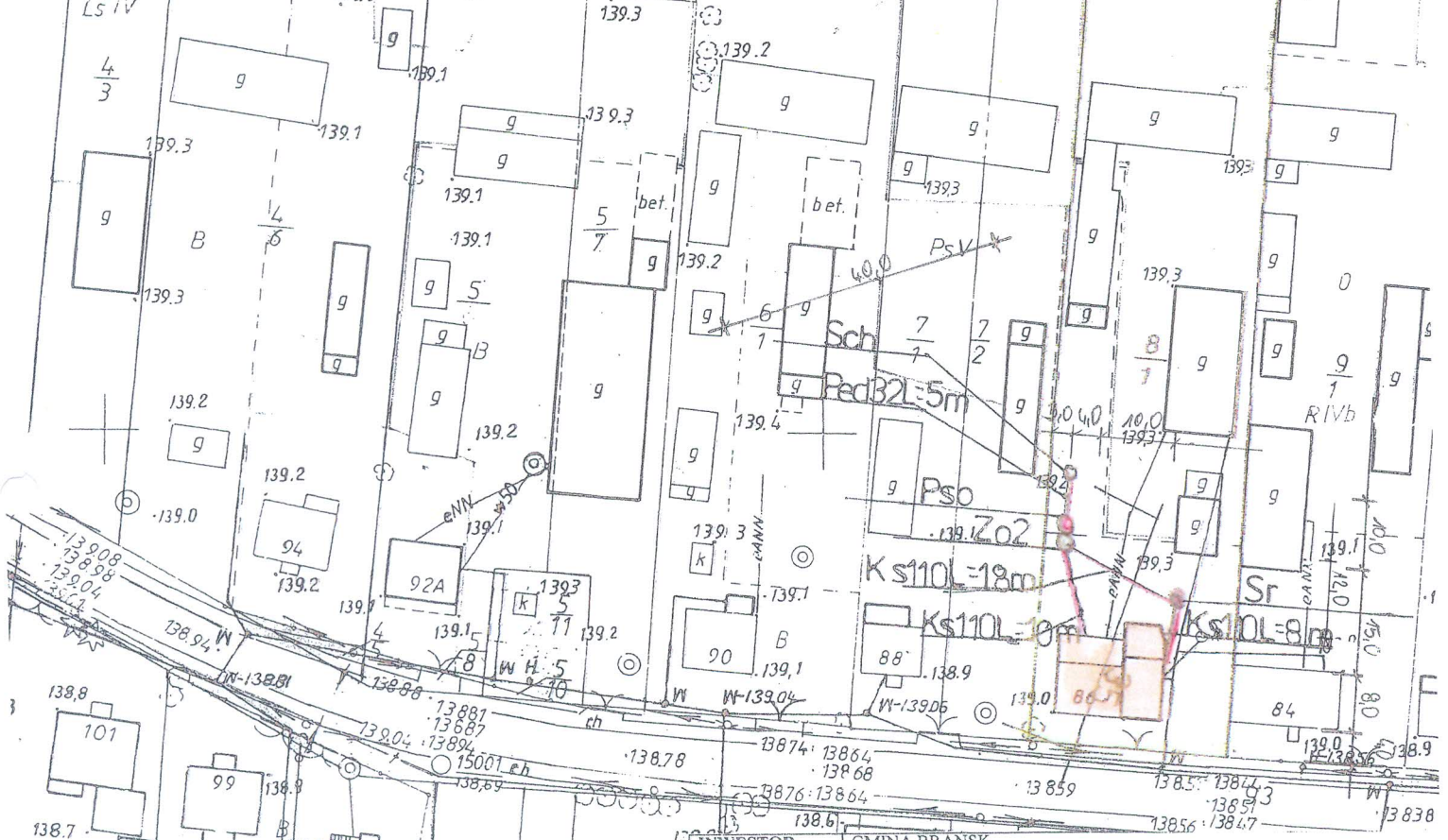
09.06.2011  
Imię i nazwisko, podpis, stanowisko  
służbowe osoby upoważnionej  
Jan Szachowicz  
Podinspektor w Wydziale  
Geodezji, Katastru i Nieruchomości

Starostwo Powiatowe w Bielsku Podlaskim  
Powiatowy Ośrodek Dokumentacji  
Geodezyjnej i Kartograficznej  
Ls/V

Reprodukowanie, rozpowszechnianie i rozprowadzanie  
niniejszego dokumentu wymaga zezwolenia, o którym  
mowa w art. 18 ust. 2 dnia 17 maja 1989 r. - Prawo  
geodezyjne i kartograficzne (Dz. U. Nr 30, poz. 163  
z późniejszymi zmianami)

Bielsk Podlaski Z up. STAROSTY

09.06.2011  
Imię i nazwisko, podpis, stanowisko  
służbowe osoby upoważnionej  
Jan Szachowicz  
Podinspektor w Wydziale  
Geodezji, Katastru i Nieruchomości



- LEGENDA:**  
 KS 110 – kanalizacja sanitarna PVC Ø 110  
 KS 160 - kanalizacja sanitarna PVC Ø 160  
 Pss – pompownia ścieków surowych  
 PE d 50 – przewód tłoczny PEHD Ø 50  
 ZO 1 – zbiornik oczyszczalni RLM do 6  
 ZO 2 - zbiornik oczyszczalni RLM do 10  
 Pso – pompownia ścieków oczyszczonych  
 PE d 32 – przewód tłoczny PEHD Ø 32  
 Sch – studnia chłonna  
 SR – studzienka rewizyjna

INWESTOR	GMINA BRĄNSK UL. RYNEK 8 17-120 BRĄNSK	
OBIEKT	PRZYDOMOWA OCZYSZCZALNIA ŚCIEKÓW	
ADRES INWESTYCJI	KAMIŃSKI JAN SŁAWOMIR, KAMIŃSKI IRENEUSZ MARIAN CHOJEWO 86 17-120 BRĄNSK	
PRZEDMIOT RYSUNKU	PROJEKT ZAGOSPODAROWANIA DZIAŁKI NR 8/1	SKALA 1:100
<b>PROJEKTANT</b>		
Imię i nazwisko	Dariusz Wasilewski	Podpis:
Nr. uprawnień	LOM-44	
Data	08.2011	



Sk. 1:1000

Starostwo Powiatowe w Białsku Podlaskim  
 Powiatowy Ośrodek Dokumentacji  
 Geodezyjnej i Kartograficznej  
 odpowiedzialność zgodność niniejszej mapy z oryginałem  
 czytelną do odczytania tego rodzaju geodezyjnego i kartograficznego  
 w dniu 1989.05.05  
 i zarejestrowanym pod Nr. 2508/2/89

Starostwo Powiatowe w Białsku Podlaskim  
 Powiatowy Ośrodek Dokumentacji  
 Geodezyjnej i Kartograficznej  
 Reprodukowanie, rozpowszechnianie i rozprowadzanie  
 niniejszego dokumentu wymaga pozwolenia, o którym  
 mowa w art. 18 ust. 2 dnia 17 maja 1989 r. - Prawo  
 geodezyjne i kartograficzne (Dz. U. Nr 30, poz. 163  
 z późniejszymi zmianami)

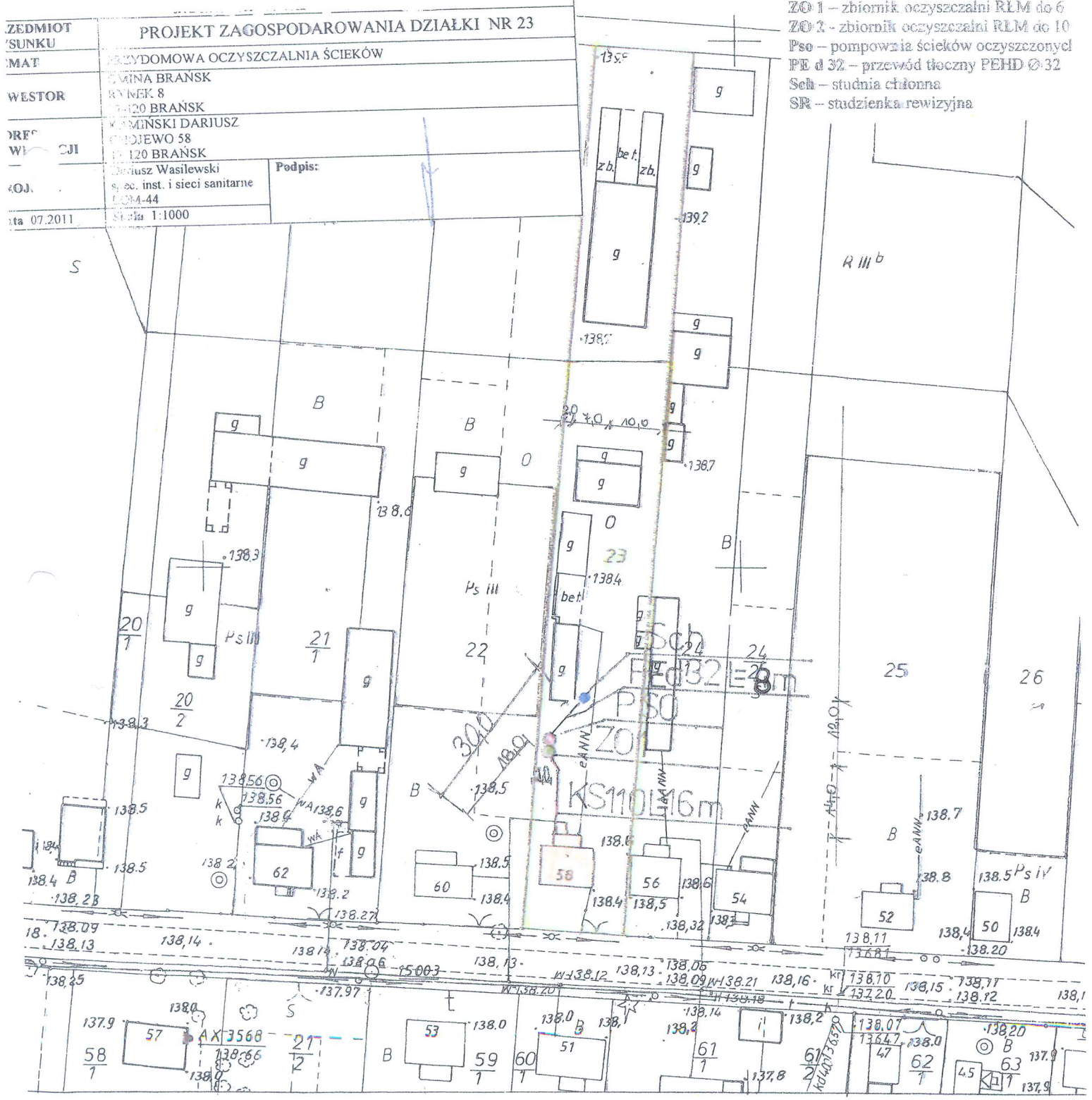
20.06.2011  
 Jacek Gachowicz  
 Podinspektor w Wydziale  
 Geodezji, Katastru i Nieruchomości

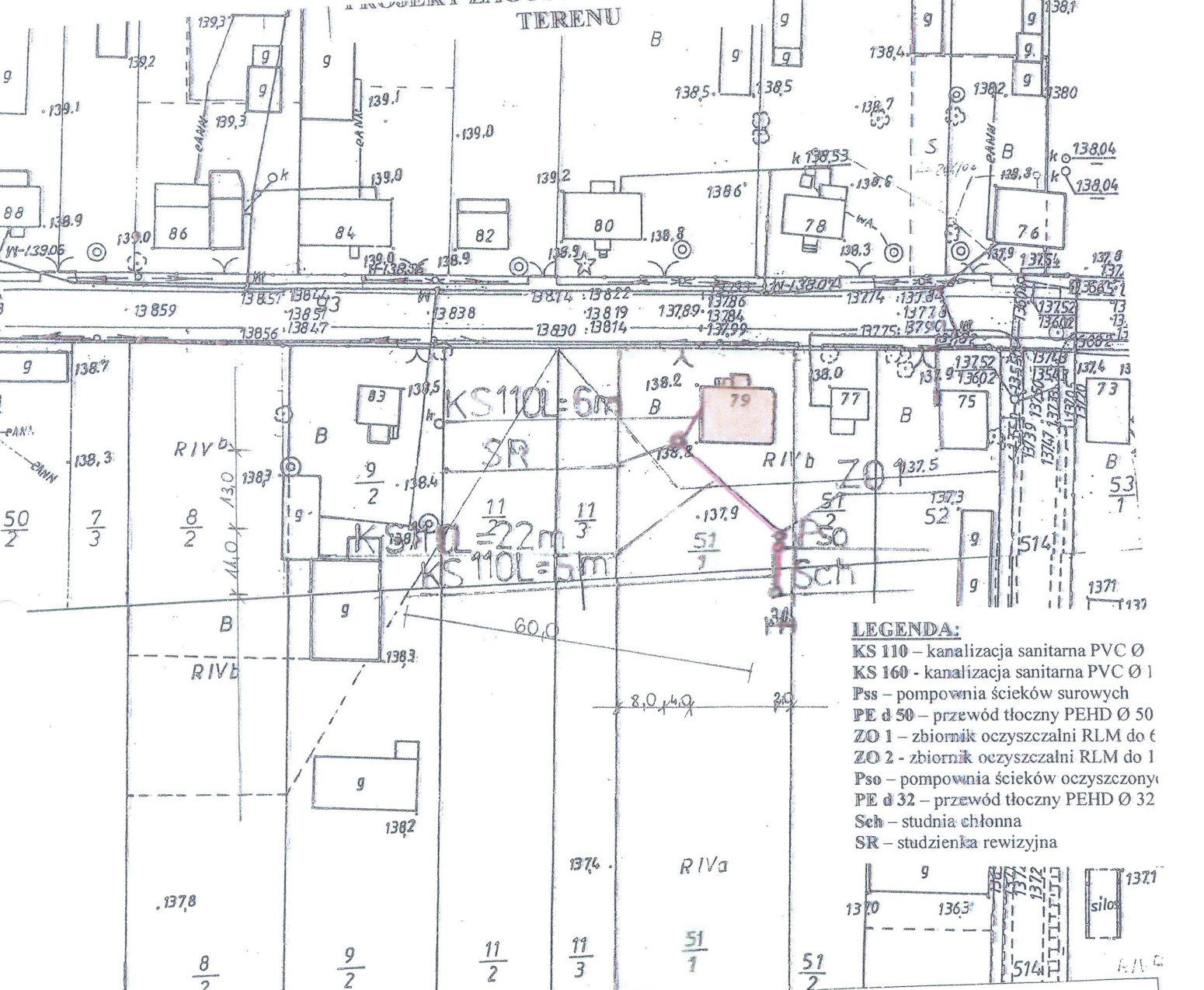
Białsk Podlaski  
 Z up. STAROSTY  
 20.06.2011  
 Podinspektor w Wydziale  
 Geodezji, Katastru i Nieruchomości

**PROJEKT ZAGOSPODAROWANIA  
 TERENU  
 SKALA 1:1000**

ZEDMIOT 'SUNKU	PROJEKT ZAGOSPODAROWANIA DZIAŁKI NR 23	
MAT	PRZYDOMOWA OCZYSZCZALNIA ŚCIEKÓW	
WESTOR	OWINA BRANSK RYNEK 8 120 BRANSK	Podpis:
DRF W CJI	KRZYŹNIK DARIUSZ KOŁOJEWO 58 120 BRANSK	
COJ.	Dariusz Wasilewski spec. inst. i sieci sanitarne 1204-44	
data 07.2011	Skala 1:1000	

- LEGENDA:**  
 KS 110 – kanalizacja sanitarna PVC Ø 110  
 KS 160 – kanalizacja sanitarna PVC Ø 160  
 Pss – pompownia ścieków surowych  
 PE d 50 – przewód tłoczny PEHD Ø 50  
 ZO 1 – zbiornik oczyszczalni RLM do 6  
 ZO 2 – zbiornik oczyszczalni RLM do 10  
 Pso – pompownia ścieków oczyszczonych  
 PE d 32 – przewód tłoczny PEHD Ø 32  
 Sct – studnia ciekonna  
 SR – studzienka rewizyjna





<b>INWESTOR</b>	GMINA BRAŃSK UL. RYNEK 8 17-120 BRAŃSK	
<b>OBIEKT</b>	PRZYDOMOWA OCZYSZCZALNIA ŚCIEKÓW	
<b>ADRES INWESTYCJI</b>	BRZOZOWSKI ZBIGNIEW STANISŁAW, BRZOZOWSKA KRYSZYNA CHOJEWO 79 17-120 BRAŃSK	
<b>PRZEDMIOT RYSUNKU</b>	PROJEKT ZAGOSPODAROWANIA DZIAŁKI NR 51/1	<b>SKALA:</b> 1:1000
<b>PROJEKTANT</b>		
<b>Imię i nazwisko</b>	Dariusz Wasilewski	<b>Podpis:</b>
<b>Nr. uprawnień</b>	LOM-44	
<b>Data</b>	08.2011	

Starostwo Powiatowe w Bielsku Podlaskim  
 Powiatowy Ośrodek Dokumentacji i Kartograficznej  
 Geodezyjnej i Katastru  
 Reprodukowana i powiększona i opiewana zank  
 niniejszego aktu, wyraża pozwolenie, o którym  
 mowa w art. 48 ust. 2 pkt 17 ustawy z dnia 17 maja 1969 r. - Prawo  
 geodezyjne i katastralne (Dz. U. Nr 30, poz. 53  
 z późniejszymi zmianami)

**Bielsk Podlaski**  
 13.06.2011

Z UP. STANISŁAW  
 Podinspektor w Wydziale  
 Geodezji, Katastru i Nieruchomości

Starostwo Powiatowe w Bielsku Podlaskim  
 Powiatowy Ośrodek Dokumentacji i Kartograficznej  
 Geodezyjnej i Kartograficznej  
 PIVB  
 Podpisano się z załączonymi rysunkami z oryginałami  
 Przyjęciem depozytu rysunku i jego kartograficznej  
 w dniu 09.08.2011 r.  
 I zaświadczam tym pod Nr. 2564/2011  
 NINIEJSZA MAPA NIE MOŻE SŁUżyć  
 DO CEŁÓW PROJEKTOWYCH

**Bielsk Podlaski**  
 13.06.2011

Z UP. STANISŁAW  
 Podinspektor w Wydziale  
 Geodezji, Katastru i Nieruchomości

Starostwo Powiatowe w Bielsku Podlaskim

Powiatowy Ośrodek Dokumentacji  
Geodezyjnej i Kartograficznej

Poświadczam zgodność niniejszej mapy z oryginałem  
przyjętym dopaństwowego zasobu geodezyjnego i kartograficznego

w dniu 19.05.05

I zaawidocjonowanym pod Nr 2508/2/89

NINIEJSZA MAPA NIE MOŻE SŁUŻYĆ  
DO CEŁÓW PROJEKTOWYCH

Bielsk Podlaski

Z up. STAROSTY

imię i nazwisko, podpis, data

Irena Dymczyk

Podinspektor w Wydziale  
Geodezji, Katastru i Nieruchomości

16. 06. 2011

Starostwo Powiatowe

PROJEKT ZAGOSPODAROWANIA

TERENU

SKALA 1:1000

Powiatowy Ośrodek

Geodezyjnej i Kartograficznej

Reprodukowanie, rozpowszechnianie i rozprowadzanie  
niniejszego dokumentu wymaga zezwolenia, o którym  
mowa w art. 18 ust. 2 dnia 17 maja 1989 r. - Prawo  
geodezyjne i kartograficzne (Dz. U. Nr 30, poz. 163  
z późniejszymi zmianami).

Bielsk Podlaski

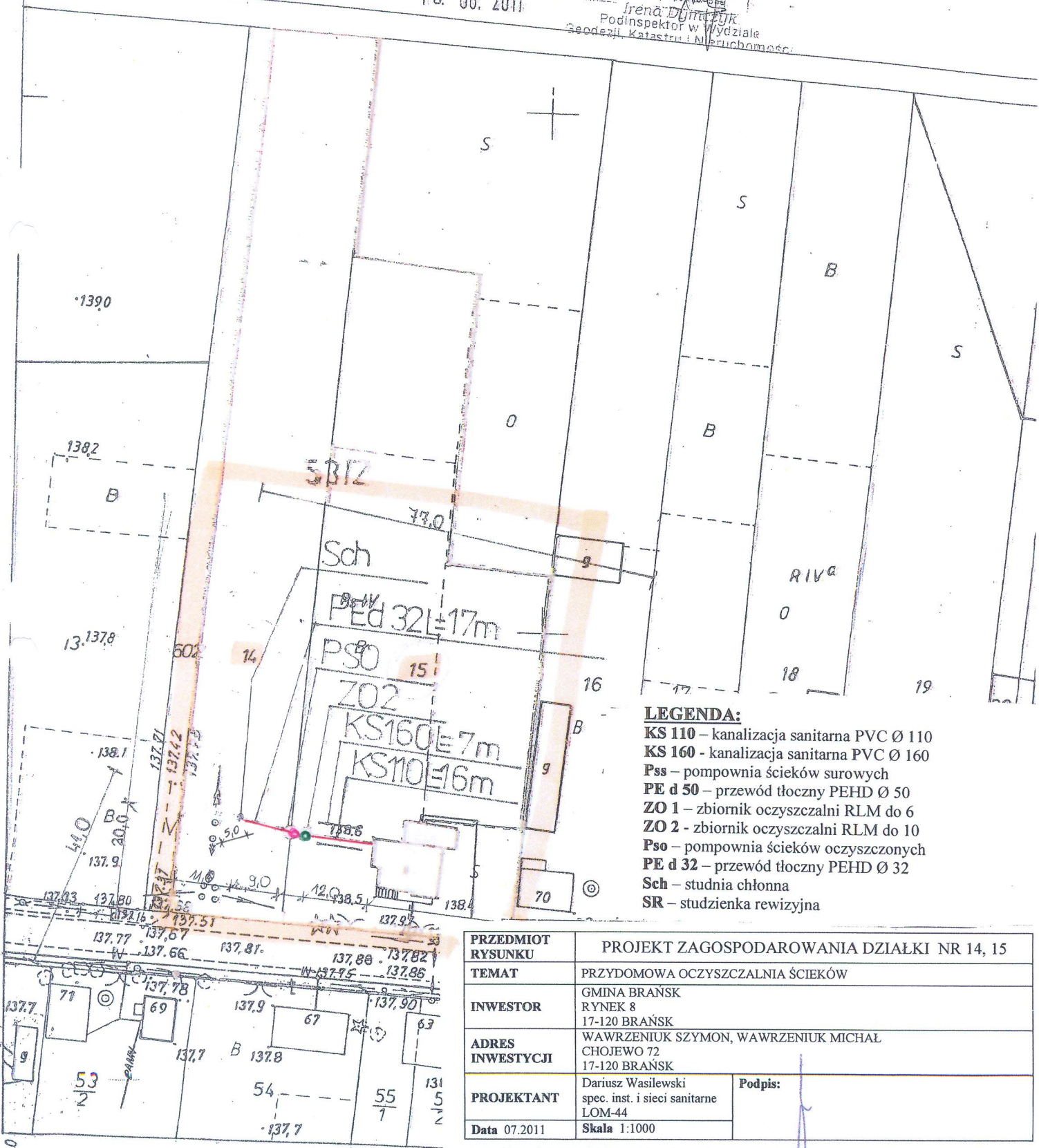
Z up. STAROSTY

imię i nazwisko, podpis, data

Irena Dymczyk

Podinspektor w Wydziale  
Geodezji, Katastru i Nieruchomości

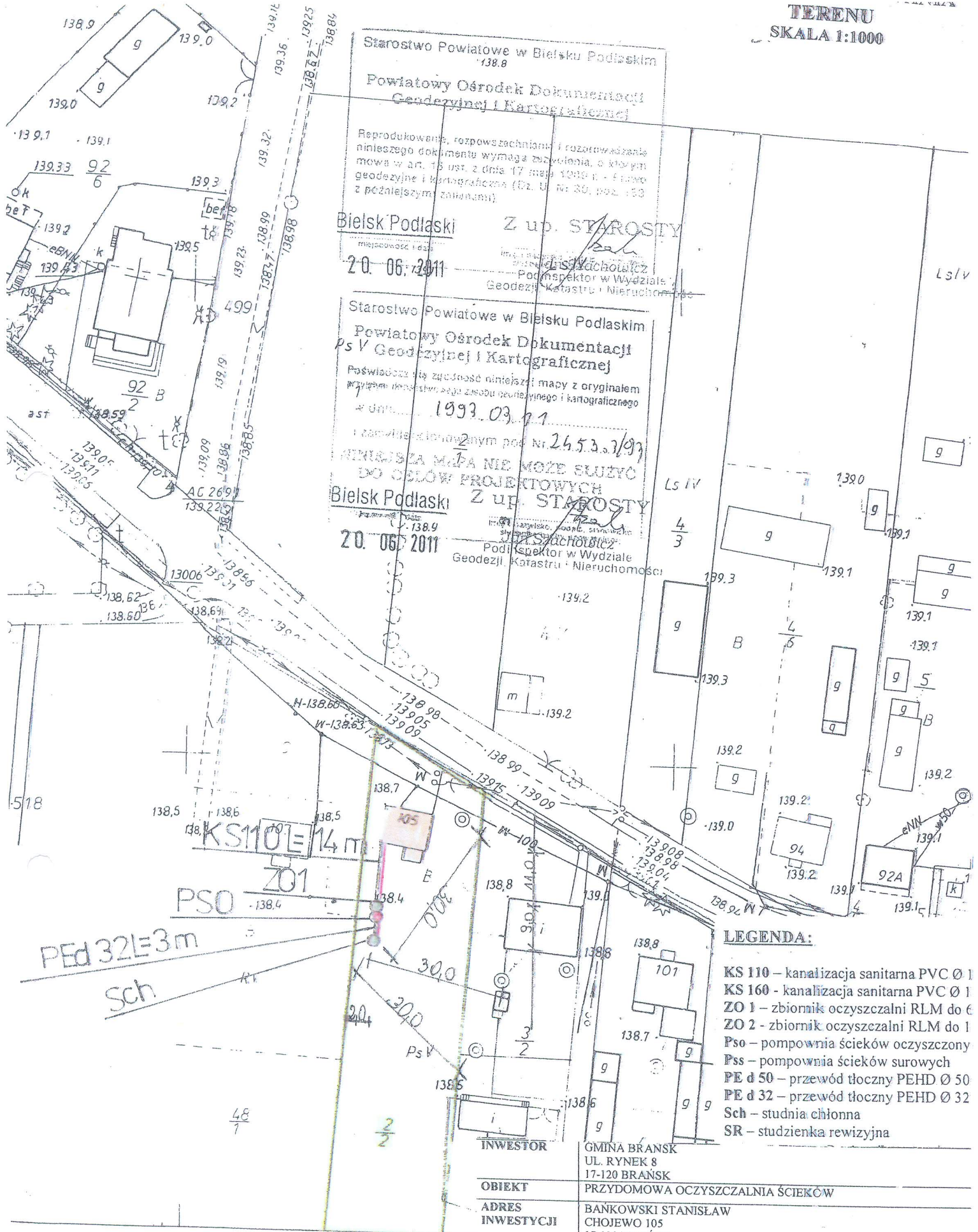
16. 06. 2011



**LEGENDA:**

- KS 110 – kanalizacja sanitarna PVC Ø 110
- KS 160 - kanalizacja sanitarna PVC Ø 160
- Pss – pompownia ścieków surowych
- PE d 50 – przewód tłoczny PEHD Ø 50
- ZO 1 – zbiornik oczyszczalni RLM do 6
- ZO 2 - zbiornik oczyszczalni RLM do 10
- Pso – pompownia ścieków oczyszczonych
- PE d 32 – przewód tłoczny PEHD Ø 32
- Sch – studnia chłonna
- SR – studzienka rewizyjna

PRZEDMIOT RYSUNKU	PROJEKT ZAGOSPODAROWANIA DZIAŁKI NR 14, 15	
TEMAT	PRZYDOMOWA OCZYSZCZALNIA ŚCIEKÓW	
INWESTOR	GMINA BRAŃSK RYNEK 8 17-120 BRAŃSK	
ADRES INWESTYCJI	WAWRZENIUK SZYMON, WAWRZENIUK MICHAŁ CHOJEWO 72 17-120 BRAŃSK	
PROJEKTANT	Dariusz Wasilewski spec. inst. i sieci sanitarne LOM-44	Podpis:
Data 07.2011	Skala 1:1000	



Starostwo Powiatowe w Bielsku Podlaskim  
138.8  
Powiatowy Ośrodek Dokumentacji  
Geodezyjnej i Kartograficznej

Reprodukowanie, rozpowszechnianie i rozpraszanie  
niniejszego dokumentu wymaga zezwolenia, o którym  
mowa w art. 13 ust. 2 dnia 17 maja 1984 r. - Prawo  
geodezyjne i kartograficzne (Dz. U. Nr 30, poz. 153  
z późniejszymi zmianami)

Bielsk Podlaski Z up. STAROSTY  
miejscowość i data: 20. 06. 2011  
Podinspektor w Wydziale  
Geodezji, Katastru i Nieruchomości

Starostwo Powiatowe w Bielsku Podlaskim  
Powiatowy Ośrodek Dokumentacji  
Ps V Geodezyjnej i Kartograficznej  
Poświadczam i ty zgodność niniejszej mapy z oryginałem  
przyjętym do opublikowania w Geodezji i Kartograficznym  
z dnia: 1993. 03. 27  
i opublikowanym 2-ym pod Nr 24.53.3/93

NINIEJSZA MAPA NIE MOŻE SŁUŻYĆ  
DO CELÓW PROJEKTOWYCH

Bielsk Podlaski Z up. STAROSTY  
miejscowość i data: 20. 06. 2011  
Podinspektor w Wydziale  
Geodezji, Katastru i Nieruchomości

- LEGENDA:**
- KS 110 – kanalizacja sanitarna PVC Ø 1
  - KS 160 - kanalizacja sanitarna PVC Ø 1
  - ZO 1 – zbiornik oczyszczalni RLM do 6
  - ZO 2 - zbiornik oczyszczalni RLM do 1
  - Pso – pompownia ścieków oczyszczony
  - Pss – pompownia ścieków surowych
  - PE d 50 – przewód tłoczny PEHD Ø 50
  - PE d 32 – przewód tłoczny PEHD Ø 32
  - Sch – studnia chłonna
  - SR – studzienka rewizyjna

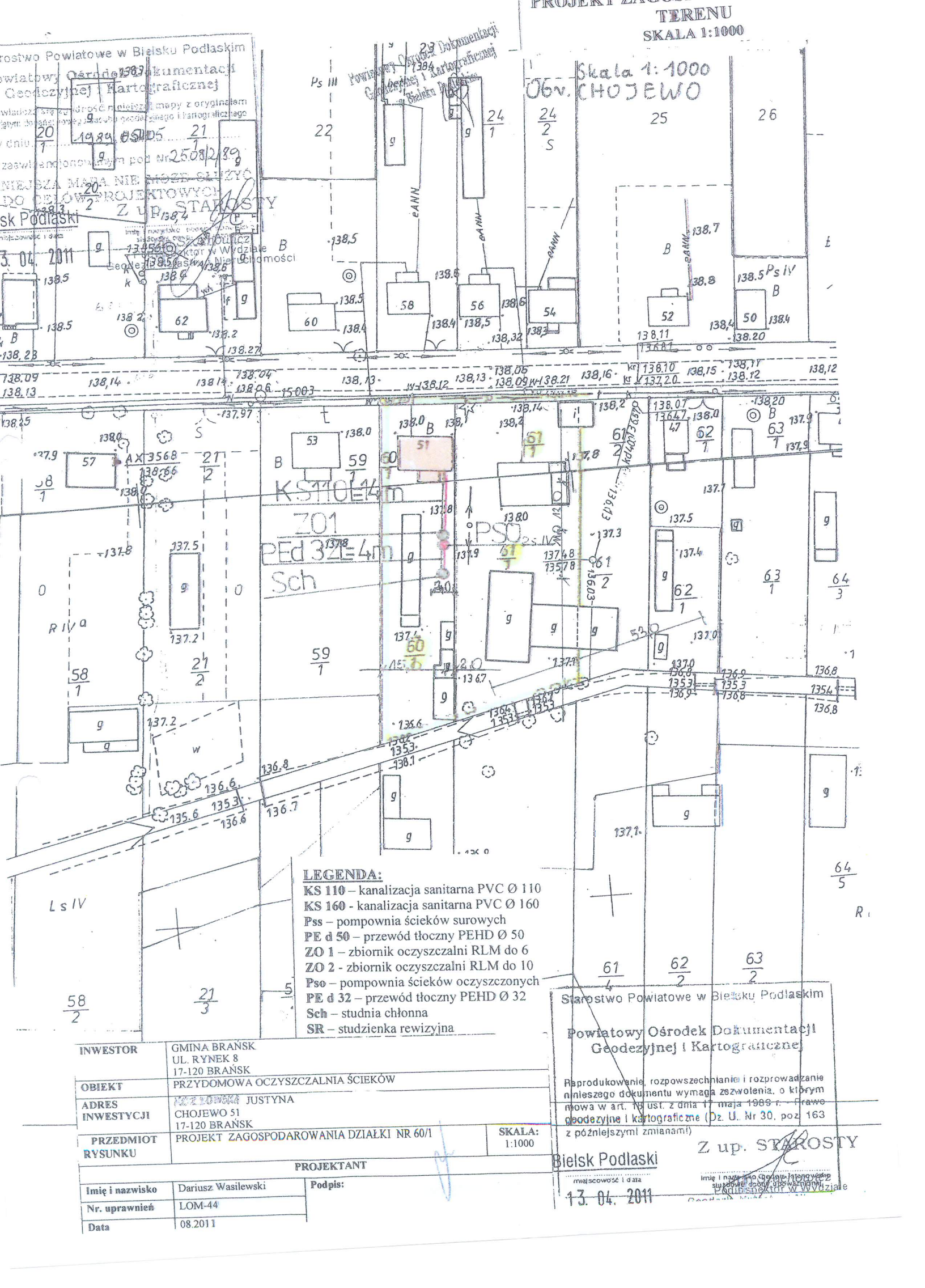
INWESTOR	GMINA BRANSK UL. RYNEK 8 17-120 BRANSK
OBIEKT	PRZYDOMOWA OCZYSZCZALNIA ŚCIEKÓW
ADRES INWESTYCJI	BANKOWSKI STANISŁAW CHOJEWO 105 17-120 BRANSK
PRZEDMIOT RYSUNKU	PROJEKT ZAGOSPODAROWANIA DZIAŁKI NR 2/2
SKA	1:100

PROJEKTANT	
Imię i nazwisko	Dariusz Wasilewski
Nr. uprawnień	LOM-44
Data	08.2011
Podpis:	

324.034

1

044



TERENU  
SKALA 1:1000

Skala 1:1000  
06v. CHOJEWO

Starostwo Powiatowe w Bielsku Podlaskim  
Powiatowy Ośrodek Dokumentacji  
Geodezyjnej i Kartograficznej

NIEUSZA MAJA NIE MOZE CIZYC  
DO CELOW PROJEKTOWYCH  
Z up. STAROSTY

Ps III  
Powiatowy Ośrodek Dokumentacji  
Geodezyjnej i Kartograficznej

3.04.2011

- LEGENDA:**
- KS 110 – kanalizacja sanitarna PVC Ø 110
  - KS 160 - kanalizacja sanitarna PVC Ø 160
  - Pss – pompownia ścieków surowych
  - PE d 50 – przewód tłoczny PEHD Ø 50
  - ZO 1 – zbiornik oczyszczalni RLM do 6
  - ZO 2 - zbiornik oczyszczalni RLM do 10
  - Pso – pompownia ścieków oczyszczonych
  - PE d 32 – przewód tłoczny PEHD Ø 32
  - Sch – studnia chłonna
  - SR – studzienka rewizyjna

INWESTOR	GMINA BRANSK UL. RYNEK 8 17-120 BRANSK	
OBIEKT	PRZYDOMOWA OCZYSZCZALNIA ŚCIEKÓW	
ADRES INWESTYCJI	KOTŁOWNIA JUSTYNA CHOJEWO 51 17-120 BRANSK	
PRZEDMIOT RYSUNKU	PROJEKT ZAGOSPODAROWANIA DZIAŁKI NR 60/1	SKALA: 1:1000
<b>PROJEKTANT</b>		
Imię i nazwisko	Dariusz Wasilewski	Podpis:
Nr. uprawnień	LOM-44	
Data	08.2011	

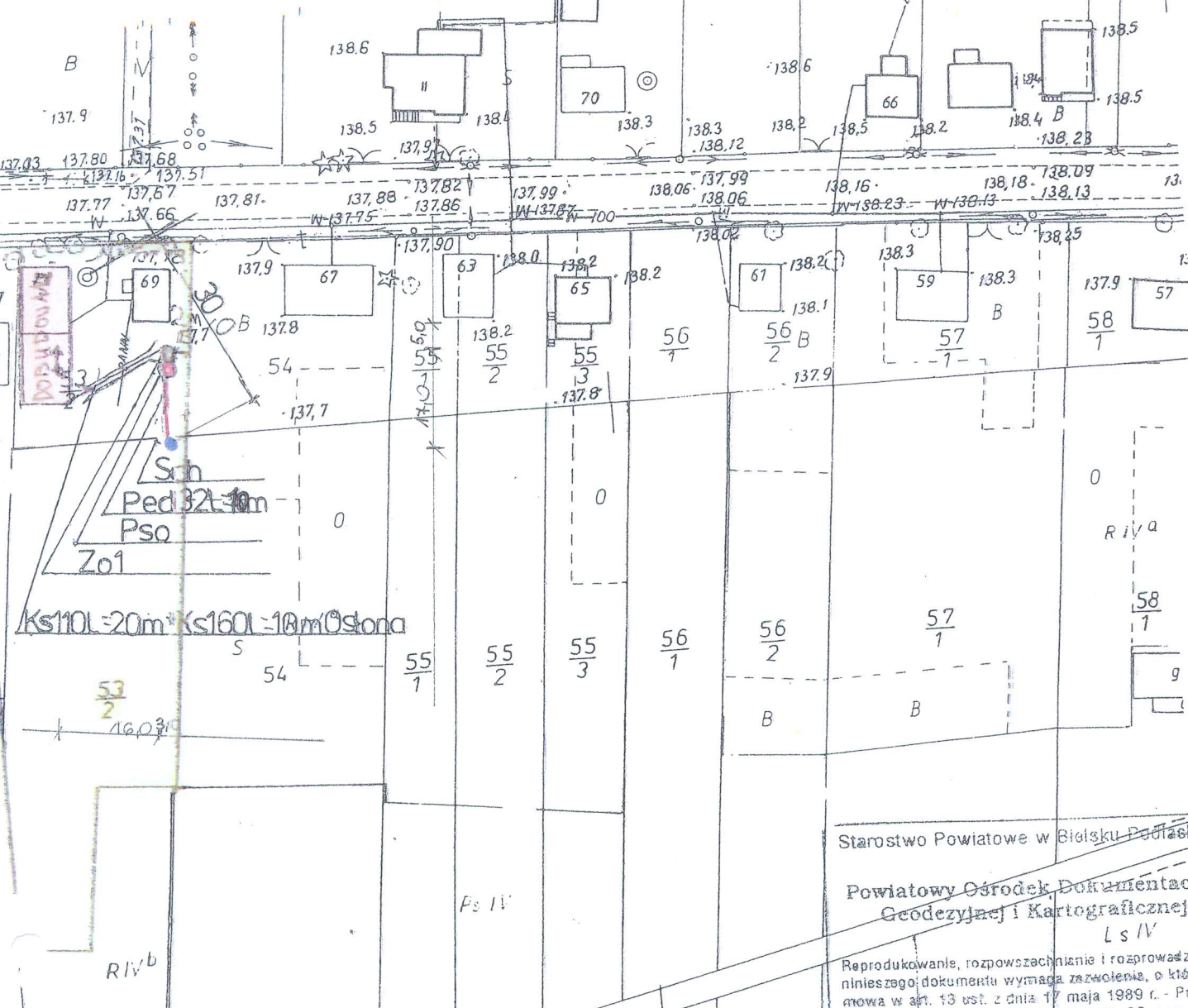
Starostwo Powiatowe w Bielsku Podlaskim  
Powiatowy Ośrodek Dokumentacji  
Geodezyjnej i Kartograficznej

Reprodukcje, rozpowszechnianie i rozprowadzanie niniejszego dokumentu wymaga zezwolenia, o którym mowa w art. 19 ust. 2 dnia 17 maja 1989 r. Prawo geodezyjne i kartograficzne (Dz. U. Nr 30, poz. 163 z późniejszymi zmianami)

Z up. STAROSTY

Bielsk Podlaski

13.04.2011



**LEGENDA:**

- KS 110 – kanalizacja sanitarna PVC Ø 110
- KS 160 - kanalizacja sanitarna PVC Ø 160
- Pss – pompownia ścieków surowych
- PE d 50 – przewód tłoczny PEHD Ø 50
- ZO 1 – zbiornik oczyszczalni RLM do 6
- ZO 2 – zbiornik oczyszczalni RLM do 10
- Pso – pompownia ścieków oczyszczonych
- PE d 32 – przewód tłoczny PEHD Ø 32
- Sch – studnia chłonna
- SR – studzienka rewizyjna

INWESTOR	GMINA BRĄNSK UL. RYNEK 8 17-120 BRĄNSK	
OBIEKT	PRZYDOMOWA OCZYSZCZALNIA ŚCIEKÓW	
ADRES INWESTYCJI	GAWINA JAN 1 CHOJEWO 71 17-120 BRĄNSK	
PRZEDMIOT RYSUNKU	PROJEKT ZAGOSPODAROWANIA DZIAŁKI NR 53/2	SKALA: 1:1000
<b>PROJEKTANT</b>		
Imię i nazwisko	Dariusz Wasilewski	Podpis:
Nr. uprawnień	LOM-44	
Data	08.2011	

Starostwo Powiatowe w Bielsku Podlaskim  
Powiatowy Ośrodek Dokumentacji  
Geodezyjnej i Kartograficznej  
L s IV

Reprodukowanie, rozpowszechnianie i rozprowadzanie niniejszego dokumentu wymaga zezwolenia, o którym mowa w art. 13 ust. z dnia 17 maja 1989 r. - Prawo geodezyjne i kartograficzne (Dz. U. Nr 30, poz. 163 z późniejszymi zmianami)

Bielsk Podlaski <sup>L s IV</sup> Z up. ~~STARY~~ STY  
miejscowość / data      imię i nazwisko, stopień, stanowisko służbowe, podpis

1 3. 06. 2011      Jan Szachniewicz  
Podinspektor w Wydziale Geodezji, Katastru i Mieruchomości

Starostwo Powiatowe w Bielsku Podlaskim  
Powiatowy Ośrodek Dokumentacji  
Geodezyjnej i Kartograficznej

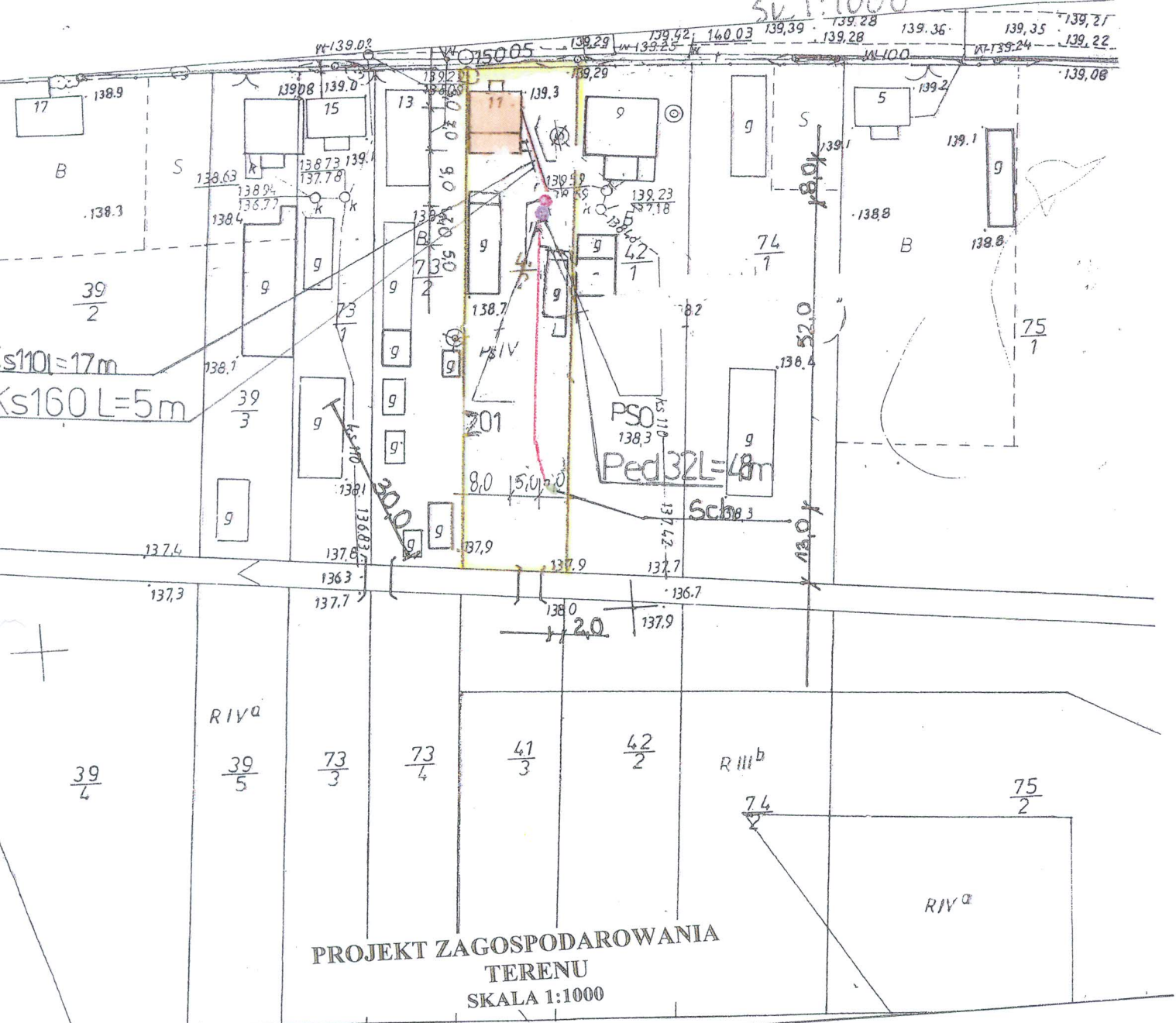
Podświadczam zgodność niniejszej mapy z oryginałem przyjętym do państwowego zasobu geodezyjnego i kartograficznego w dniu 19.05.05

I zaświadczonowanym pod Nr 2507/2/89

NINIEJSZA MAPA NIE MOŻE SŁUżyć DO CEŁÓW PROJEKTOWYCH

Bielsk Podlaski Z up. ~~STARY~~ STY  
miejscowość / data      imię i nazwisko, stopień, stanowisko służbowe, podpis

1 3. 06. 2011      Jan Szachniewicz  
Podinspektor w Wydziale



**PROJEKT ZAGOSPODAROWANIA  
TERENU  
SKALA 1:1000**

- LEGENDA:**
- KS 110 – kanalizacja sanitarna PVC Ø 110
  - KS 160 – kanalizacja sanitarna PVC Ø 160
  - Pss – pompownia ścieków surowych
  - PE d 50 – przewód tłoczny PEHD Ø 50
  - ZO 1 – zbiornik oczyszczalni RLM do 6
  - ZO 2 – zbiornik oczyszczalni RLM do 10
  - Pso – pompownia ścieków oczyszczonych
  - PE d 32 – przewód tłoczny PEHD Ø 32
  - Sch – studnia chłonna
  - SR – studzienka rewizyjna 140,3

INWESTOR	GMINA BRANSK UL. RYNEK 8 17-120 BRANSK	
OBIEKT	PRZYDOMOWA OCZYSZCZALNIA ŚCIEKÓW	
ADRES INWESTYCJI	PUCHALSKI PIOTR, PUCHALSKA WIESŁAWA CHOJEWO 11 17-120 BRANSK	
PRZEDMIOT RYSUNKU	PROJEKT ZAGOSPODAROWANIA DZIAŁKI NR 41/2	SKALA: 1:1000
<b>PROJEKTANT</b>		
Imię i nazwisko	Dariusz Wasilewski	Podpis:
Nr. uprawnień	LOM-44	
Data	08.2011	

Starostwo Powiatowe w Bielsku Podlaskim  
Powiatowy Ośrodek Dokumentacji  
Geodezyjnej i Kartograficznej

Reprodukowanie, rozpowszechnienie i rozprawa za to niniejszego dokumentu wymaga zezwolenia, o którym mowa w art. 18 ust. z dnia 17 maja 1989 r. - Prawo geodezyjne i kartograficzne (Dz. U. Nr 30, poz. 163 z późniejszymi zmianami)

140.8  
Bielsk Podlaski  
30. 06. 2011  
Z up. STAROSTY  
imię i nazwisko, imię i nazwisko, stanowisko  
służbowe osoby upełnomocnionej  
Irena Dymczyńska  
Podinspektor w Wydziale  
Geodezji, Katastru i Nieruchomości

Starostwo Powiatowe w Bielsku Podlaskim  
Powiatowy Ośrodek Dokumentacji  
Geodezyjnej i Kartograficznej  
Podpisuje się zgodność niniejszej mapy z oryginałem  
przyjętym dyplomatycznego zespołu geodezyjnego i kartograficznego  
w dniu 1989.05.05  
I zaświadczoną pod Nr. 2508/2/89  
NINIEJSZA MAPA NIE MOŻE SŁUŻYĆ  
DO CEŁÓW PROJEKTOWYCH  
Bielsk Podlaski  
30. 06. 2011  
Z up. STAROSTY  
imię i nazwisko, imię i nazwisko, stanowisko  
służbowe osoby upełnomocnionej  
Irena Dymczyńska  
Podinspektor w Wydziale  
Geodezji, Katastru i Nieruchomości

Powiatowy Ośrodek Dokumentacji  
Geodezyjnej i Kartograficznej

Podważasz się zgodność niniejszej mapy z oryginałem  
przyjętym do państwowego zasobu geodezyjnego i kartograficznego  
w dniu 1989.05.05

izawidencjonowanym pod Nr. 25082/80

NINIEJSZA MAPA NIE MOŻE SŁUżyć  
DO CEŁÓW PROJEKTOWYCH

Bielsk Podlaski Z up. STAROSTY

miejscowość i data

08.07.2011

imię i nazwisko, stopień, stanowisko

Podinspektor w Wydziale  
Geodezji, Katastru i Nieruchomości

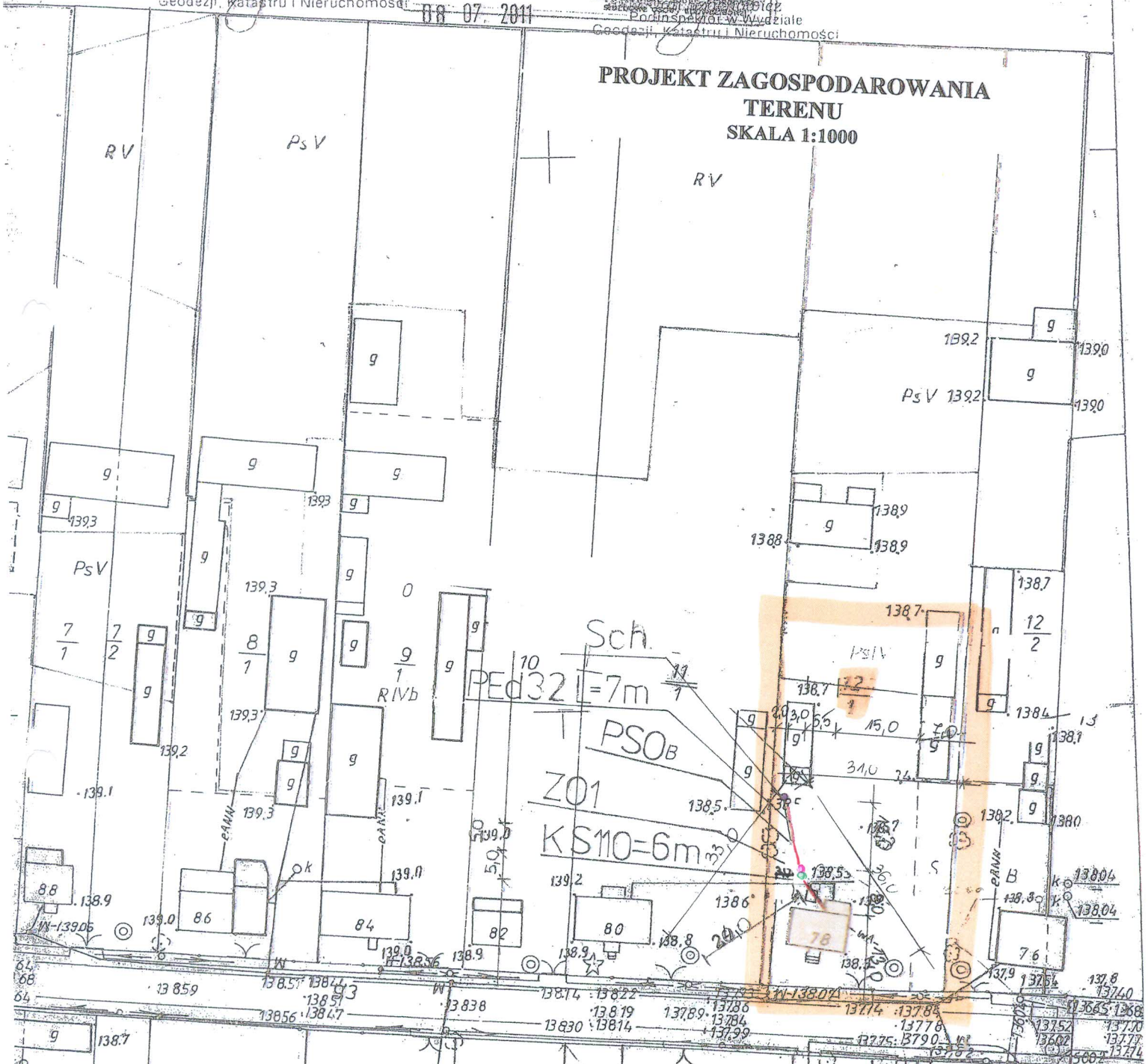
Bielsk Podlaski

Z up. STAROSTY

08.07.2011

Podinspektor w Wydziale  
Geodezji, Katastru i Nieruchomości

PROJEKT ZAGOSPODAROWANIA  
TERENU  
SKALA 1:1000



**LEGENDA:**

- KS 110 – kanalizacja sanitarna PVC Ø 110
- KS 160 - kanalizacja sanitarna PVC Ø 160
- Pss – pompownia ścieków surowych
- PE d 50 – przewód tłoczny PEHD Ø 50
- ZO 1 – zbiornik oczyszczalni RLM do 6
- ZO 2 - zbiornik oczyszczalni RLM do 10
- Pso – pompownia ścieków oczyszczonych
- PE d 32 – przewód tłoczny PEHD Ø 32
- Sch – studnia chłonna
- SR – studzienka rewizyjna

PRZEDMIOT RYSUNKU	PROJEKT ZAGOSPODAROWANIA DZIAŁKI NR 12/1	
TEMAT	PRZYDOMOWA OCZYSZCZALNIA ŚCIEKÓW	
INWESTOR	GMINA BRĄNSK RYNEK 8 17-120 BRĄNSK	
ADRES INWESTYCJI	WALDEMAR JAKIMIUK CHOJEWO 78 17-120 BRĄNSK	
PROJEKTANT	Dariusz Wasilewski spec. inst. i sieci sanitarne LOM-44	Podpis:
Data 08.2011	Skala 1:1000	