

- LEGENDA:**
- KS 110 – kanalizacja sanitarna PVC Ø 110
 - KS 160 – kanalizacja sanitarna PVC Ø 160
 - Pss – pompownia ścieków surowych
 - PE d 50 – przewód tłoczny PEHD Ø 50
 - ZO 1 – zbiornik oczyszczalni RLM do 6
 - ZO 2 – zbiornik oczyszczalni RLM do 10
 - Pso – pompownia ścieków oczyszczonych
 - PE d 32 – przewód tłoczny PEHD Ø 32
 - Sch – studnia chłonna
 - SR – studzienka rewizyjna

INWESTOR	GMINA BRĄNSK UL. RYNEK 8 17-120 BRĄNSK	
OBIEKT	PRZYDOMOWA OCZYSZCZALNIA ŚCIEKÓW	
ADRES INWESTYCJI	SZAFRAN PIOTR, SZAFRAN KRZYSZTOF BRONKA 12 17-120 BRĄNSK	
PRZEDMIOT RYSUNKU	PROJEKT ZAGOSPODAROWANIA DZIAŁKI NR 137/2	SKALA 1:1000
PROJEKTANT		
Imię i nazwisko	Dariusz Wasilewski	Podpis:
Nr. uprawnień	LOM-44	
Data	08.2011	

Starostwo Powiatowe w Bielsku Podlaskim
Powiatowy Ośrodek Dokumentacji
Geodezyjnej i Kartograficznej

Reprodukowanie, rozpowszechnianie i rozprowadzanie niniejszego dokumentu wymaga zezwolenia, o którym mowa w art. 18 ust. z dnia 17 maja 1989 r. - Prawo geodezyjne i kartograficzne (Dz. U. Nr 30, poz. 163 z późniejszymi zmianami)

Bielsk Podlaski Z up. STAROSTY
17.06.2011

Podinspektor w Wydziale
Geodezji, Kadastro i Nieruchomości

Starostwo Powiatowe w Bielsku Podlaskim
Powiatowy Ośrodek Dokumentacji
Geodezyjnej i Kartograficznej

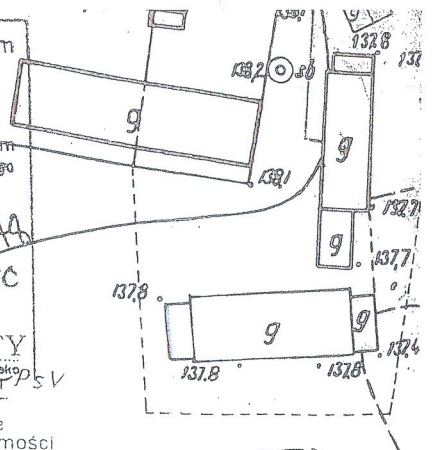
Poświadczam, że zgodność niniejszej mapy z oryginałem przyjętym do państwowego zasobu geodezyjnego i kartograficznego w dniu 01.07.2011 55

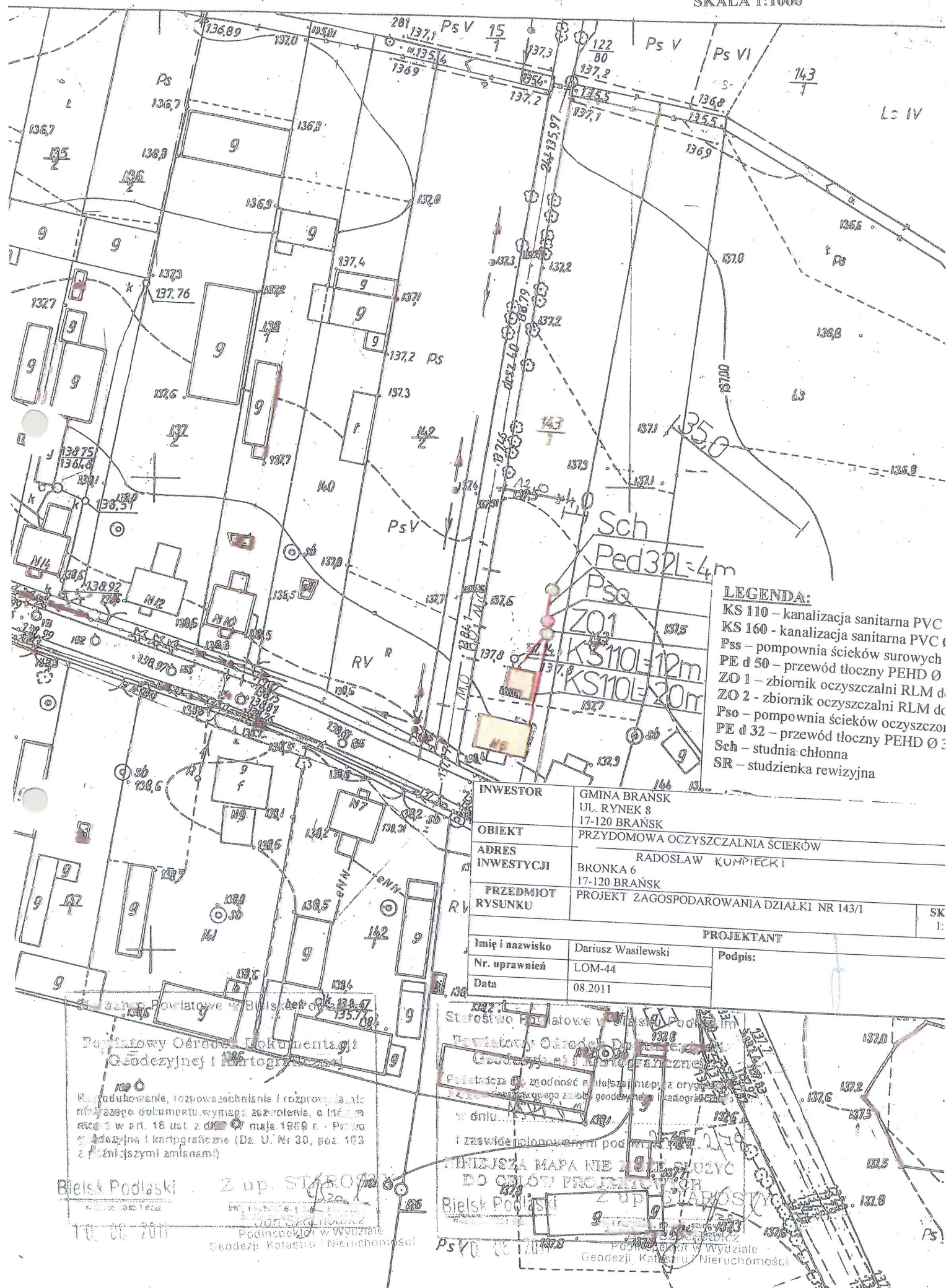
I zaewidencjonowanym pod Nr. 15052/11

**NINIEJSZA MAPA NIE MOŻE SŁUżyć
DO CEŁY PROJEKTOWYCH**

Bielsk Podlaski Z up. STAROSTY
17.06.2011

Jay Szachowicz
Podinspektor w Wydziale
Geodezji, Kastro i Nieruchomości





- LEGENDA:**
- KS 110 - kanalizacja sanitarna PVC
 - KS 160 - kanalizacja sanitarna PVC
 - Pss - pompownia ścieków surowych
 - PE d 50 - przewód tłoczny PEHD Ø
 - ZO 1 - zbiornik oczyszczalni RLM d
 - ZO 2 - zbiornik oczyszczalni RLM d
 - Pso - pompownia ścieków oczyszczonych
 - PE d 32 - przewód tłoczny PEHD Ø
 - Sch - studnia chłonna
 - SR - studzienka rewizyjna

INWESTOR	GMINA BRANSK UL. RYNEK 8 17-120 BRANSK	
OBIEKT	PRZYDOMOWA OCZYSZCZALNIA ŚCIEKÓW	
ADRES INWESTYCJI	RADOSŁAW KUMPIECKI BRONKA 6 17-120 BRANSK	
PRZEDMIOT RYSUNKU	PROJEKT ZAGOSPODAROWANIA DZIAŁKI NR 143/1	
SK 1:		
PROJEKTANT		
Imię i nazwisko	Dariusz Wasilewski	Podpis:
Nr. uprawnień	LOM-44	
Data	08.2011	

Powiatowy Ośrodek Dokumentacji Geodezyjnej i Kartograficznej

Produkowanie, rozpowszechnianie i rozprowadzanie niniejszego dokumentu wymaga zezwolenia, o którym mowa w art. 18 ust. 2 ustawy z dnia 15 czerwca 1969 r. - Prawo geodezyjne i kartograficzne (Dz. U. Nr 30, poz. 103 z późniejszymi zmianami)

Bielsk Podlaski
10.08.2011

Starostwo Powiatowe w Bielsku Podlaskim
Powiatowy Ośrodek Dokumentacji Geodezyjnej i Kartograficznej
Poleca się do zgodności z mapą z oryginalnego zapisu geodezyjnego i kartograficznego w dniu...
i zawiadomieniem pod...
NINIEJSZA MAPA NIE MOŻE SŁUżyć DO CEŁYCH PROJEKTÓW
Bielsk Podlaski
Podpis: [Signature]
Geodezji, Katastru i Nieruchomości



LIGENDA:

- KS 110 – kanalizacja sanitarna PVC Ø 110
- KS 160 - kanalizacja sanitarna PVC Ø 160
- Pś - pompownia ścieków surowych
- PE d 50 – przewód tłoczny PEHD Ø 50
- ZO 1 – zbiornik oczyszczalni RLM do 6
- ZO 2 - zbiornik oczyszczalni RLM do 10
- Pso – pompownia ścieków oczyszczonych
- PE d 32 – przewód tłoczny PEHD Ø 32
- Sch – studnia chłonna
- SR – studzienka rewizyjna

„EMPIKO” SP. Z O.O., UL. PLAC SIKORSKIEGO 8, 18-300 ZAMBÓRÓW

PRZEDMIOT RYSUNKU	PROJEKT ZAGOSPODAROWANIA DZIAŁKI NR 130/1	
TEMAT	PRZYDOMOWA OCZYSZCZALNIA ŚCIEKÓW	
INWESTOR	GMINA BRAŃSK RYNEK 8 17-120 BRAŃSK	
ADRES INWESTYCJI	NIEŚCIOR ANTONI BRONKA 23 17-120 BRAŃSK	
PROJEKTANT	Dariusz Wasilewski spec. inst. i sieci sanitarne LOM-44	Podpis:
Data 07.2011	Skala 1:1000	

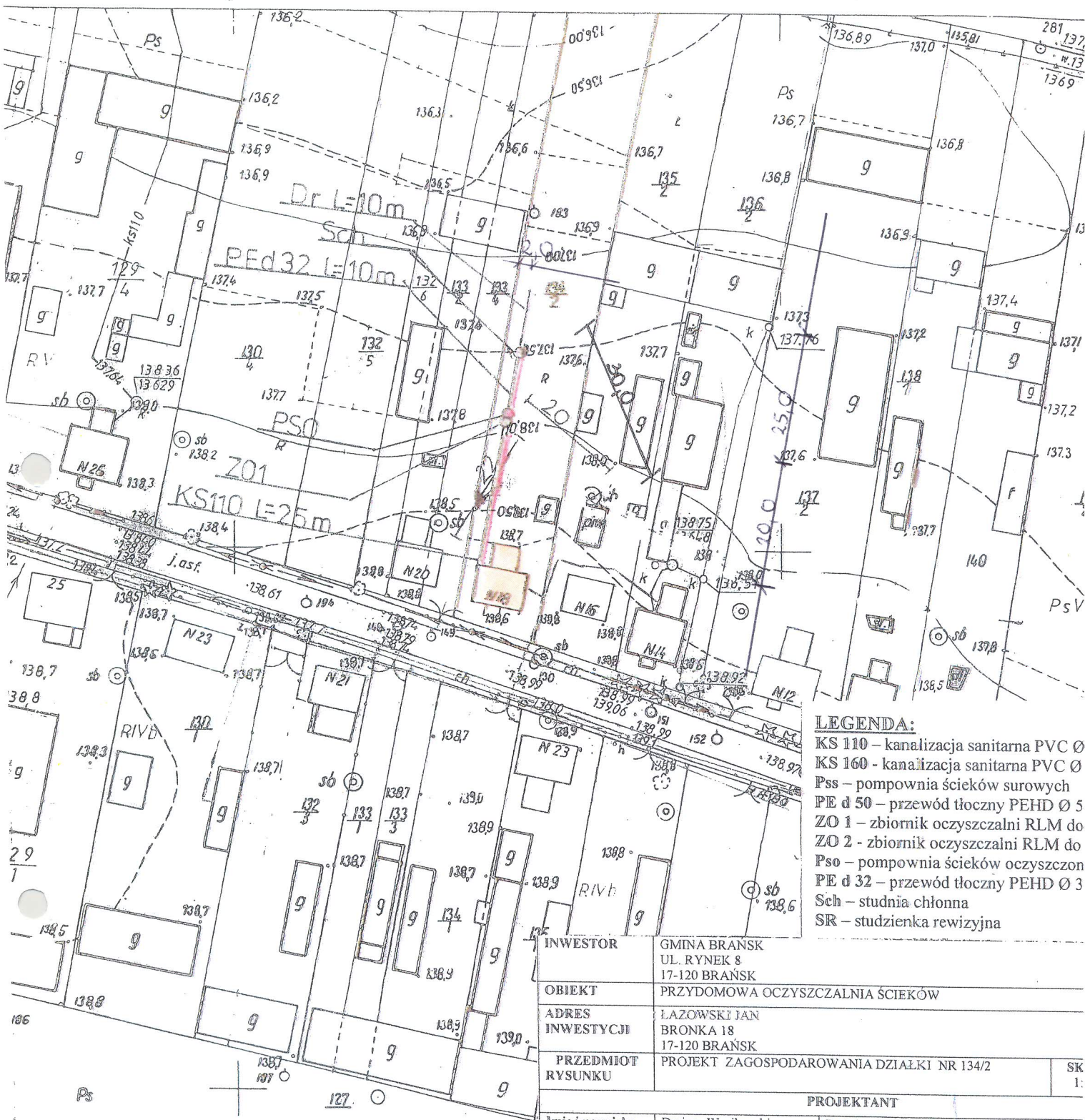
obr. BRONKA
sk. 1:1000

Starostwo Powiatowe w Białym Podlasku
Powiatowy Ośrodek Dokumentacji i Kartograficznej
Geodezyjnej i Kartograficznej
Reprodukcowanie, rozpowszechnianie i rozpraszanie
niniejszego dokumentu wymaga zezwolenia, o którym
mowa w art. 18 ust. 1 pkt 7 i 8 ustawy z dnia 17 maja 1989 r. Prawo
geodezyjne i kartograficzne (Dz. U. Nr 30, poz. 163
z późniejszymi zmianami)

Białski Podlaski Z up. STAROSTY
10.05.2011

Starostwo Powiatowe w Białym Podlasku
Powiatowy Ośrodek Dokumentacji i Kartograficznej
Geodezyjnej i Kartograficznej
władza się zgodność niniejszej mapy z oryginałem
tym dopasowanego zasobu geodezyjnego i kartograficznego
dnia 10.05.2011
Zawierającym pod Nr 130/1/13
DO CELÓW PROJEKTOWYCH
ISK Podlaski
Z up. STAROSTY
10.05.2011

Geodezji, Kartografii i Nieruchomości
Podinspektor w Wydziale
Geodezji, Kartografii i Nieruchomości



- LEGENDA:**
- KS 110 – kanalizacja sanitarna PVC Ø
 - KS 160 – kanalizacja sanitarna PVC Ø
 - Pss – pompownia ścieków surowych
 - PE d 50 – przewód tłoczny PEHD Ø 5
 - ZO 1 – zbiornik oczyszczalni RLM do
 - ZO 2 – zbiornik oczyszczalni RLM do
 - Pso – pompownia ścieków oczyszczonych
 - PE d 32 – przewód tłoczny PEHD Ø 3
 - Sch – studnia chłonna
 - SR – studzienka rewizyjna

INWESTOR	GMINA BRĄNSK UL. RYNEK 8 17-120 BRĄNSK	
OBIEKT	PRZYDOMOWA OCZYSZCZALNIA ŚCIEKÓW	
ADRES INWESTYCJI	ŁĄZOWSKI JAN BRONKA 18 17-120 BRĄNSK	
PRZEDMIOT RYSUNKU	PROJEKT ZAGOSPODAROWANIA DZIAŁKI NR 134/2	SK 1:
PROJEKTANT		
Imię i nazwisko	Dariusz Wasilewski	Podpis:
Nr. uprawnień	LOM-44	
Data	08.2011	

Starostwo Powiatowe w Bielsku Podlaskim
Powiatowy Ośrodek Dokumentacji Geodezyjnej i Kartograficznej

Reprodukowanie, rozpowszechnianie i rozprowadzanie niniejszego dokumentu wymaga zezwolenia, o którym mowa w art. 18 ust. z dnia 17 maja 1989 r. - Prawo geodezyjne i kartograficzne (Dz. U. Nr 30, poz. 163 z późniejszymi zmianami)

Z up. STAROSTY

Bielsk Podlaski
 miejscowość i data
 10.06.2011

Starostwo Powiatowe w Bielsku Podlaskim
Powiatowy Ośrodek Dokumentacji Geodezyjnej i Kartograficznej

Świadczy się zgodność niniejszej mapy z oryginałem przyjętym doposażowego zasobu geodezyjnego i kartograficznego w dniu 19.08.02.03

I zaewidencjonowanym pod Nr. 2.505.4/78

NINIEJSZA MAPA NIE MOŻE SŁUŻYĆ DO CELÓW PROJEKTOWYCH

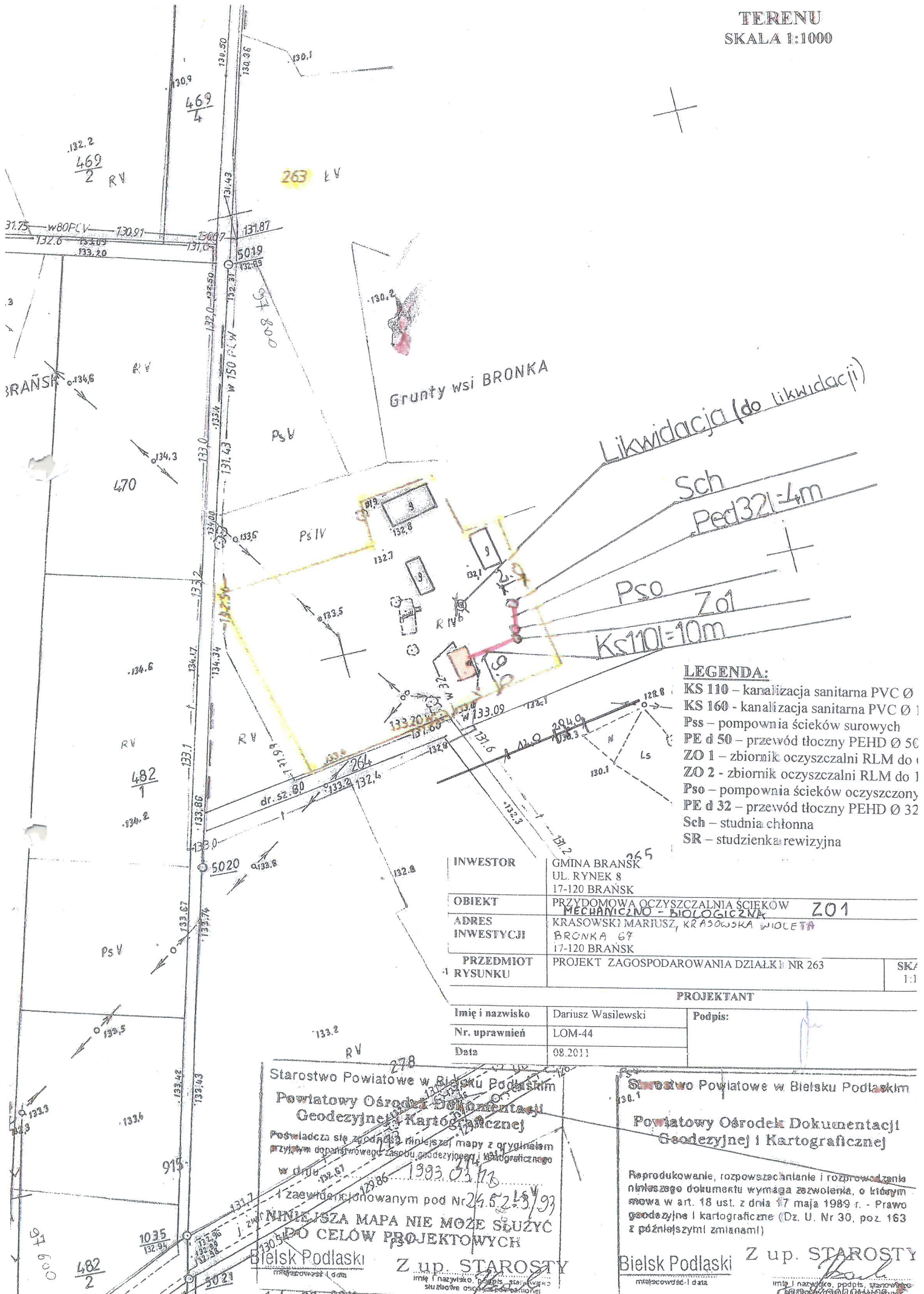
Z up. STAROSTY

Bielsk Podlaski
 miejscowość i data
 10.06.2011

1386

180

191



Likwidacja (do likwidacji)

Sch
Pcd321-4m

Pso
Zo1
KS110-10m

LEGENDA:

- KS 110 – kanalizacja sanitarna PVC Ø
- KS 160 – kanalizacja sanitarna PVC Ø 1
- Pss – pompownia ścieków surowych
- PE d 50 – przewód tłoczny PEHD Ø 50
- ZO 1 – zbiornik oczyszczalni RLM do 1
- ZO 2 – zbiornik oczyszczalni RLM do 1
- Pso – pompownia ścieków oczyszczony
- PE d 32 – przewód tłoczny PEHD Ø 32
- Sch – studnia chłonna
- SR – studzienka rewizyjna

INWESTOR	GMINA BRANSK UL. RYNEK 8 17-120 BRANSK
OBIEKT	PRZYDOMOWA OCZYSZCZALNIA ŚCIEKÓW MECHANICZNO - BIOLOGICZNA Z01
ADRES	KRASOWSKI MARIUSZ, KRASOWSKA WIOLETA
INWESTYCJI	BRONKA 67 17-120 BRANSK
PRZEDMIOT	PROJEKT ZAGOSPODAROWANIA DZIAŁKI NR 263
RYSUNKU	SKA 1:1

PROJEKTANT		
Imię i nazwisko	Dariusz Wasilewski	Podpis:
Nr. uprawnień	LOM-44	
Data	08.2011	

Starostwo Powiatowe w Bielsku Podlaskim
Powiatowy Ośrodek Dokumentacji
Geodezyjnej i Kartograficznej

Podstawą jest załączona niniejszej mapy z oryginałem
przyjętym do państwowego zasobu geodezyjnego i kartograficznego
w dniu 1993.03.17

I zaświadczam, iż niniejsza mapa nie może służyć
do celów projektowych

Bielsk Podlaski Z up. STAROSTY
Jan Szachowicz
Podinspektor w Wydziale

14.06.2011

Starostwo Powiatowe w Bielsku Podlaskim
Powiatowy Ośrodek Dokumentacji
Geodezyjnej i Kartograficznej

Reprodukowanie, rozpowszechnianie i rozprowadzanie
niniejszego dokumentu wymaga zezwolenia, o którym
mowa w art. 18 ust. z dnia 17 maja 1989 r. - Prawo
geodezyjne i kartograficzne (Dz. U. Nr 30, poz. 163
z późniejszymi zmianami)

Bielsk Podlaski Z up. STAROSTY
Podinspektor w Wydziale
Geodezji, Katastru i Nieruchomości

14.06.2011

Reprodukowanie, rozpowszechnianie i rozprowadzanie niniejszego dokumentu wymaga zezwolenia, o którym mowa w art. 18 ust. 1 pkt 17 maja 1989 r. - Prawo geodezyjne i kartograficzne (Dz. U. Nr 36, poz. 183 z późniejszymi zmianami)

Białym Podlaski

miejsce i data

08.06.2011
24

Z up. STAROSTY

Imię i nazwisko, tytuł, stanowisko
Jan Szachowicz
Podinspektor w Wydziale
Geodezji, Katastru i Nieruchomości

Białym Podlaski

08.06.2011

Poświadczam zgodność niniejszej mapy z oryginałem
przyjętym doposażonego zacebu geodezyjnego i kartograficznego

w dniu 07.05.2011

I zaewidencjonowanym pod Nr. 25082/179
NINIEJSZA MAPA NIE MOŻE SŁUżyć
DO CELÓW PROJEKTOWYCH

Białym Podlaski

Z up. STAROSTY

Imię i nazwisko, tytuł, stanowisko
Jan Szachowicz
Podinspektor w Wydziale
Geodezji, Katastru i Nieruchomości

sk. 1:1000

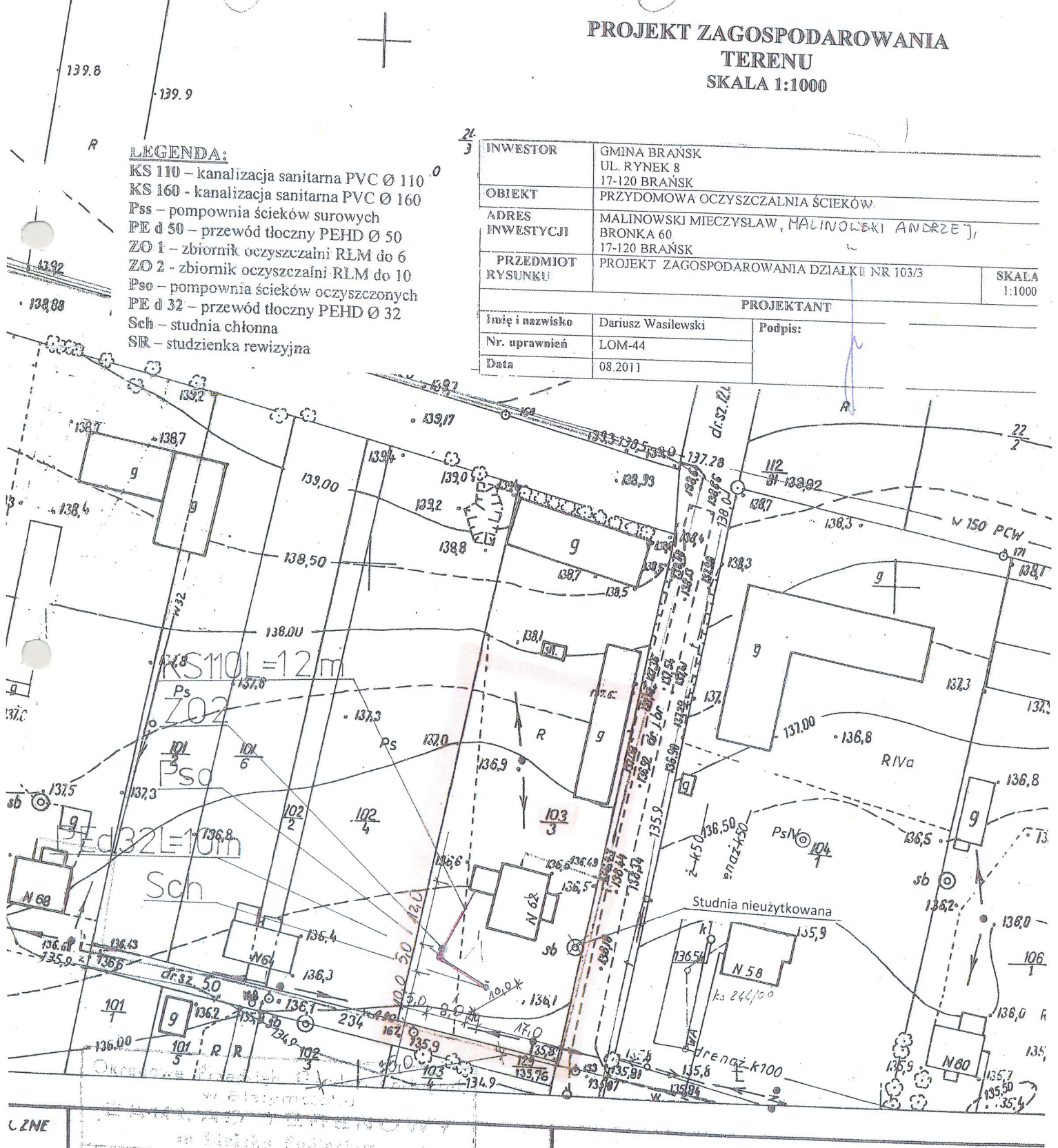
PROJEKT ZAGOSPODAROWANIA
TERENU
SKALA 1:1000

LEGENDA:

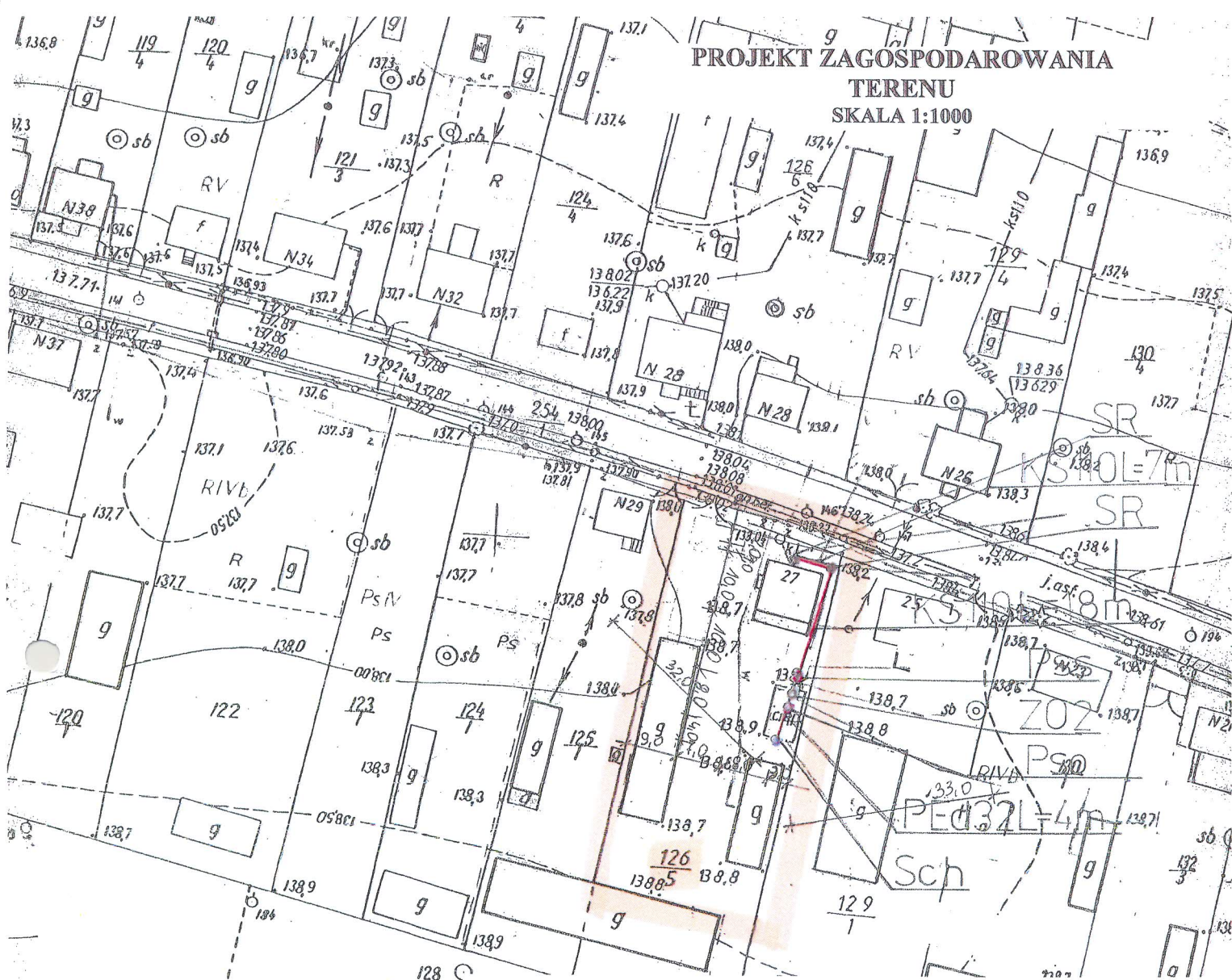
- KS 110 - kanalizacja sanitarna PVC Ø 110
- KS 160 - kanalizacja sanitarna PVC Ø 160
- Pss - pompownia ścieków surowych
- PE d 50 - przewód tłoczny PEHD Ø 50
- ZO 1 - zbiornik oczyszczalni RLM do 6
- ZO 2 - zbiornik oczyszczalni RLM do 10
- Pso - pompownia ścieków oczyszczonych
- PE d 32 - przewód tłoczny PEHD Ø 32
- Sch - studnia chłonna
- SIR - studzienka rewizyjna

2/3

INWESTOR	GMINA BRANSK UL. RYNEK 8 17-120 BRANSK	
OBIEKT	PRZYDOMOWA OCZYSZCZALNIA ŚCIEKÓW	
ADRES INWESTYCJI	MALINOWSKI MIECZYSLAW, MALINOWSKI ANDRZEJ, BRONKA 60 17-120 BRANSK	
PRZEDMIOT RYSUNKU	PROJEKT ZAGOSPODAROWANIA DZIAŁKI NR 103/3	SKALA 1:1000
PROJEKTANT		
Imię i nazwisko	Dariusz Wasilewski	Podpis:
Nr. uprawnień	LOM-44	
Data	08.2011	



PROJEKT ZAGOSPODAROWANIA
TERENU
SKALA 1:1000



LEGENDA:

- KS 110 – kanalizacja sanitarna PVC Ø 110
- KS 160 – kanalizacja sanitarna PVC Ø 160
- Pss – pompownia ścieków surowych
- PE d 50 – przewód tłoczny PEHD Ø 50
- ZO 1 – zbiornik oczyszczalni RLM do 6
- ZO 2 – zbiornik oczyszczalni RLM do 10
- Pso – pompownia ścieków oczyszczonych
- PE d 32 – przewód tłoczny PEHD Ø 32
- Sch – studnia chłonna
- SR – studzienka rewizyjna

PRZEDMIOT RYSUNKU	PROJEKT ZAGOSPODAROWANIA DZIAŁKI NR 126/5	
TEMAT	PRZYDOMOWA OCZYSZCZALNIA ŚCIEKÓW	
INWESTOR	GMINA BRAŃSK RYNEK 8 17-120 BRAŃSK	
ADRES INWESTYCJI	KOZŁOWSKI WACŁAW BRONKA 27 17-120 BRAŃSK	
PROJEKTANT	Dariusz Wasilewski spec. inst. i sieci sanitarne LOM-44	Podpis:
Data 07.2011	Skala 1:1000	

Starostwo Powiatowe w Bielsku Podlaskim
Powiatowy Ośrodek Dokumentacji
Geodezyjnej i Kartograficznej

Przebadano się zgodność niniejszej mapy z oryginałem
czyli z tym doposażeniem zasobu geodezyjnego i kartograficznego
w dniu 19.07.2011

I zaawidencjonowanymi pod Nr 2506.2/11

**NINIEJSZA MAPA NIE MOŻE SŁUżyć
DO CEŁÓW PROJEKTOWYCH**

Bielsk Podlaski

Z up. S. J. B. OSTY
imię i nazwisko, pozostaje służbowo upoważnioną
Jan Szachowicz
Podinspektor w Wydziale
Geodezji, Kartografii i Niezależności

18.07.2011

Starostwo Powiatowe w Bielsku Podlaskim
Powiatowy Ośrodek Dokumentacji
Geodezyjnej i Kartograficznej

Reprodukowanie, rozpowszechnianie i rozprowadzanie
niniejszego dokumentu wymaga zezwolenia, o którym
mowa w art. 18 ust. 1 z dnia 17 maja 1989 r. - Prawo
geodezyjne i kartograficzne (Dz. U. Nr 30, poz. 153
z późniejszymi zmianami)

Bielsk Podlaski

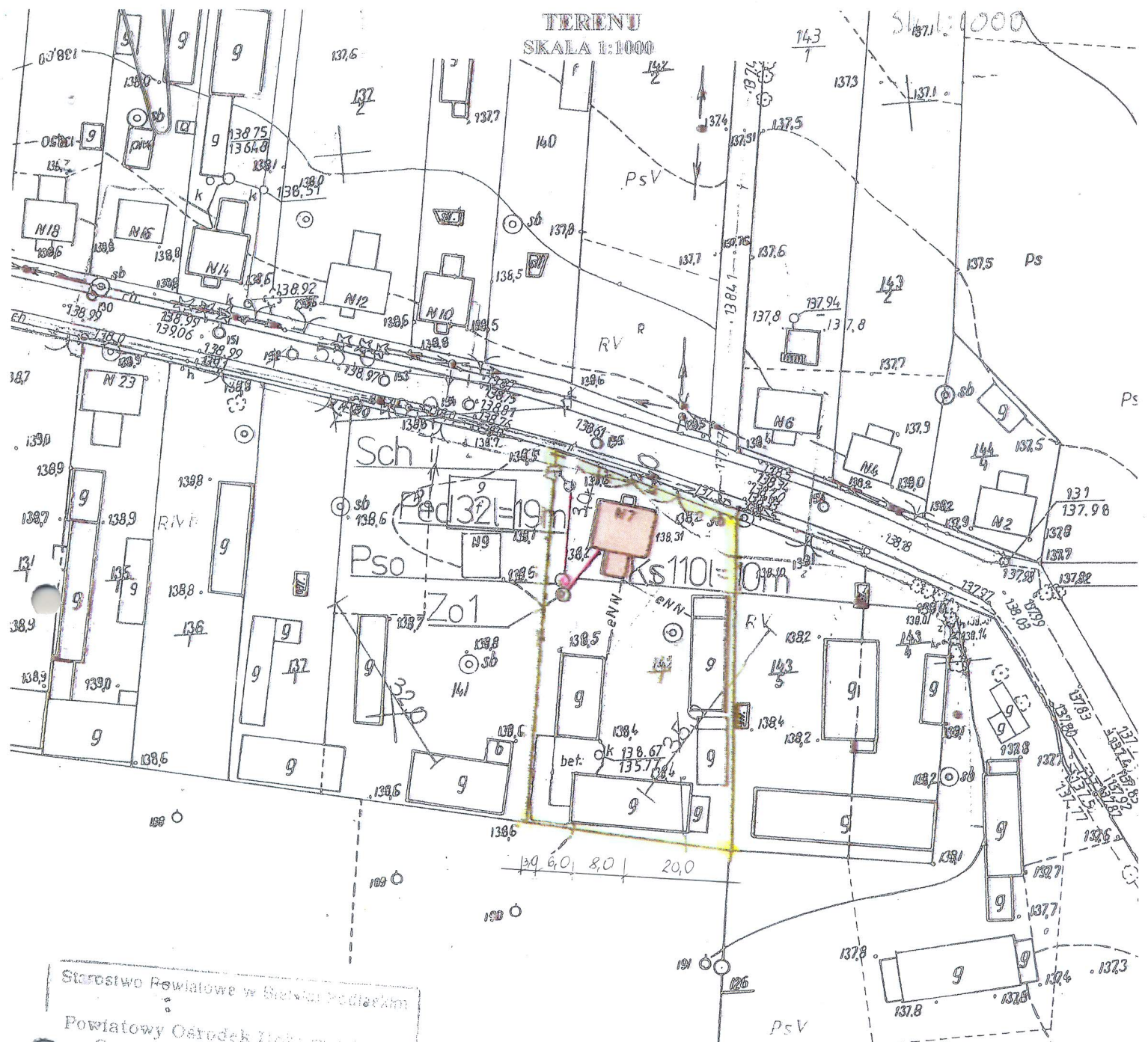
miejscowość i data

18.07.2011

J. Szachowicz
Podinspektor w Wydziale
Geodezji, Kartografii i Niezależności

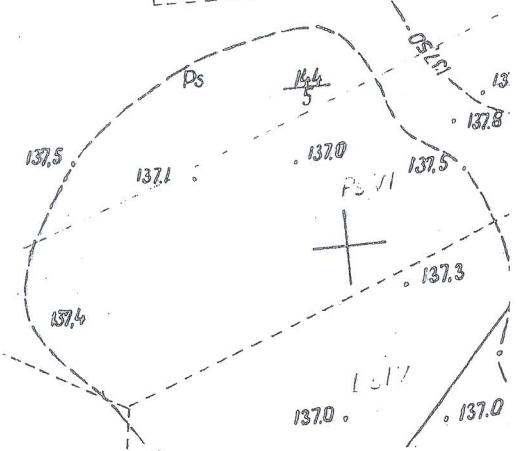
TERENU
SKALA 1:1000

Skala: 1:1000



LEGENDA:

- KS 110 – kanalizacja sanitarna PVC Ø 110
- KS 160 - kanalizacja sanitarna PVC Ø 160
- Pss – pompownia ścieków surowych
- PE d 50 – przewód tłoczny PEHD Ø 50
- ZO 1 – zbiornik oczyszczalni RLM do 6
- ZO 2 - zbiornik oczyszczalni RLM do 10
- Pso – pompownia ścieków oczyszczonych
- PE d 32 – przewód tłoczny PEHD Ø 32
- Sch – studnia chłonna
- SR – studzienka rewizyjna



Starostwo Powiatowe w Bielsku Podlaskim
Powiatowy Ośrodek Dokumentacji
Geodezyjnej i Kartograficznej

Reprodukowane przeznaczone do celów...
mowa w art. 18 ust. 2 dnia 17 maja 1994 r. Prawo
geodezyjne i kartograficzne (Dz. U. z 1994 r. poz. 113
z późniejszymi zmianami.)

Bielsk Podlaski
miastowski i 022

17.06.2011

Z up. Starosta
Dariusz Wasilewski
Podpis: [Signature]
Podpis: [Signature]
Podpis: [Signature]

Starostwo Powiatowe w Bielsku Podlaskim
Powiatowy Ośrodek Dokumentacji
Geodezyjnej i Kartograficznej

Powiadza się zgodność niniejszej mapy z oryginałem
przejętym departamentowego zespołu geodezyjnego i kartograficznego
w dniu 19.09.09.26
i zaawidencjonowaną pod Nr 2.500.1/89

NINIEJSZA MAPA NIE MOŻE SŁUżyć
DO CEŁÓW PROJEKTOWYCH

Bielsk Podlaski
miastowski i 022

17.06.2011

Z up. Starosta
Dariusz Wasilewski
Podpis: [Signature]
Podpis: [Signature]

OBIEKT	PRZYDOMOWA OCZYSZCZALNIA ŚCIEKÓW Mechaniceno-biologiczna ZO1	
ADRES INWESTYCJI	SKOWROŃSKI SŁAWOMIR BRONKA 7 17-120 BRANŃSK	
PRZEDMIOT RYSUNKU	PROJEKT ZAGOSPODAROWANIA DZIAŁKI NR 142/1	SKALA: 1:1000
PROJEKTANT		
Imię i nazwisko	Dariusz Wasilewski	Podpis: [Signature]
Nr. uprawnień	LOM-44	
Data	08.2011	