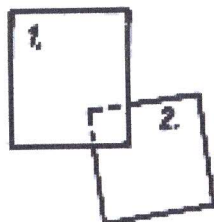


# ZESTAWIENIE ARKUSZY



## **Mapa do celów projektowych 1:500**

(powstała z przekształcenia mapy zasadniczej w skali 1:1000)

woj. podlaskie

pow. białski

jednostka ewid. 200305\_3 gm. Brańsk

obręb: 0014 Kierendów

Mapa zasadnicza: 208.122.114.101.102

Układ 1985 Krasnof 20

### **Wykonawca:**

WTC&EL Pracownia Geodezyjno-Kartograficzna s.c.

z siedzibą w Brańsku, ul. Mickiewicza 20/24

17-100 Białki Podlaskie ul. Mickiewicza 20/24

tel. 86-730-26-05

Arkusz nr. 1

Opracował: mgr inż. Jacek Wójcik

mgr inż. Jacek Wójcik  
upr. 0020

L.kz.rob. 38/12

W obszarze oznaczonym linią - - - - - potwierdzono w terenie aktualność treści mapy zasadniczej.

Dotyczy to potwierdzenia aktualności mapy przyjętej do zainicjowania w dniu 2012.01.27 i zamieszczonej pod nr 2301-1/100

Mapa aktualna na dzień 2012.01.27 w zakresie - - - - -

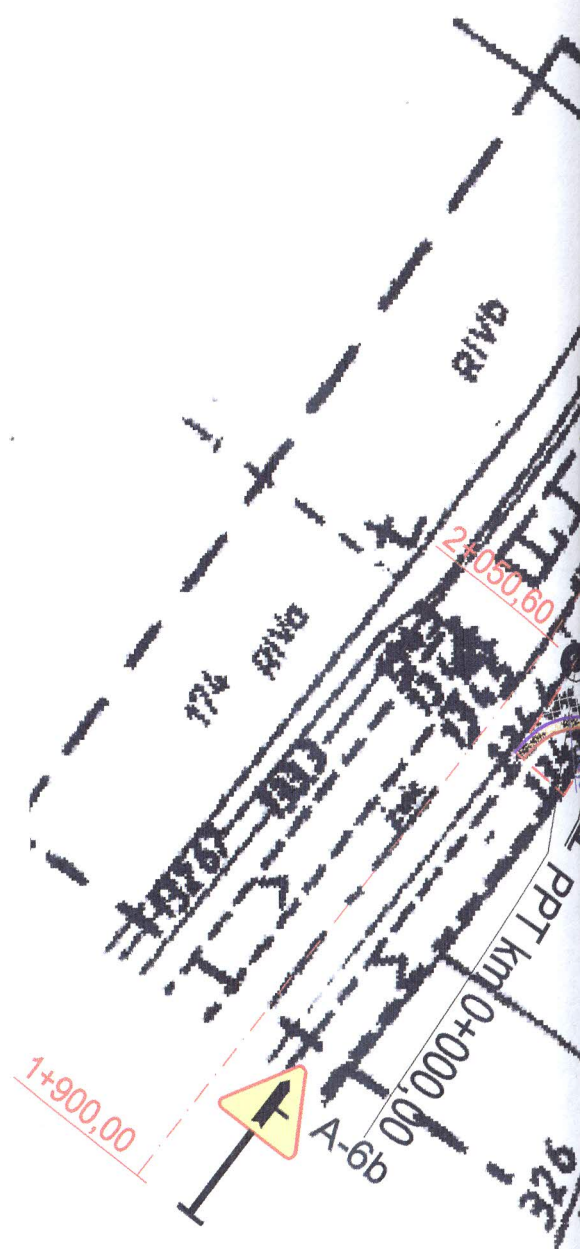
2 up. Skrzypcy

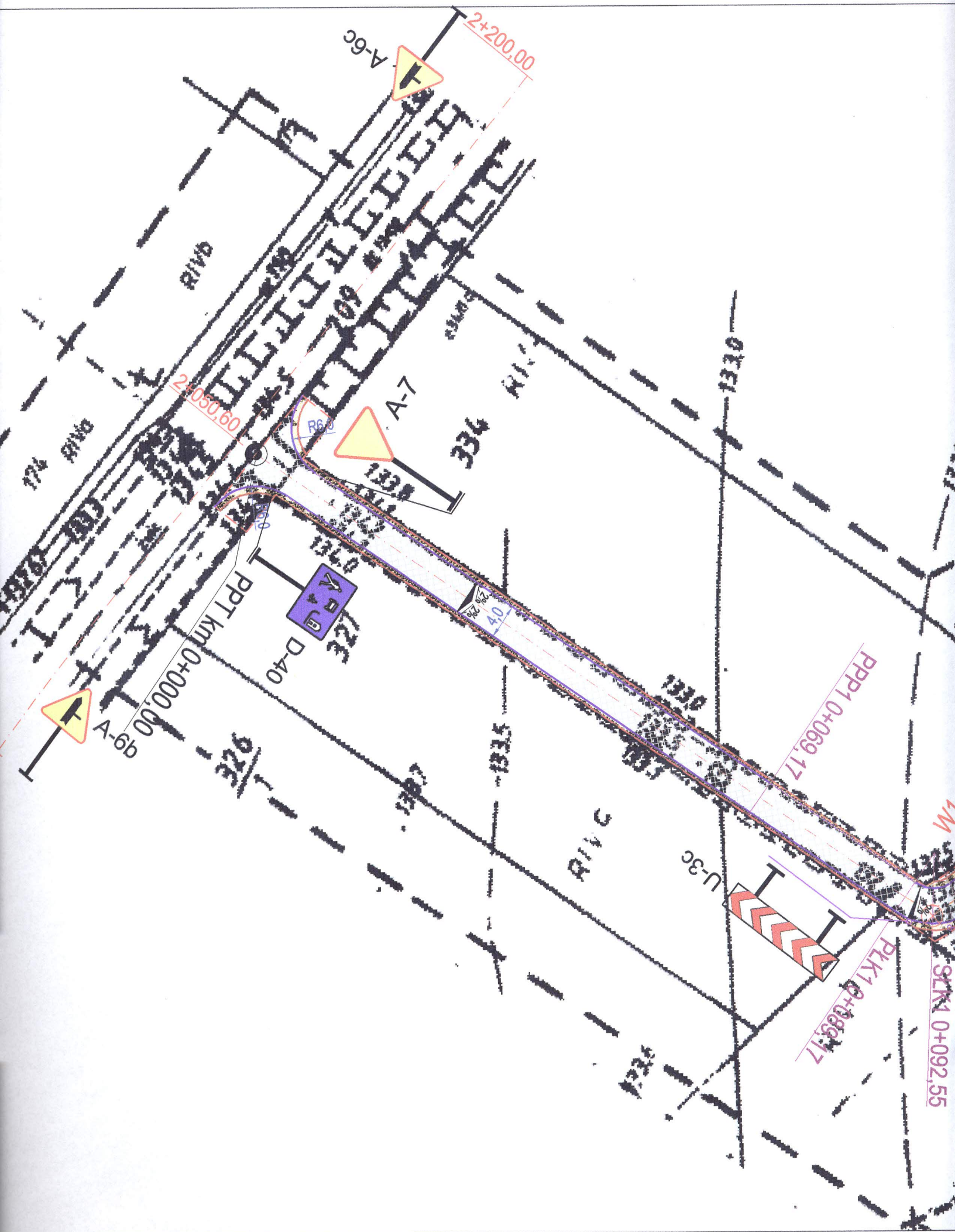
mgr inż. Jacek Wójcik  
Irena Dymczyk

Podinspektor w Wydziale  
Geodezji Katastru i Nieruchomości

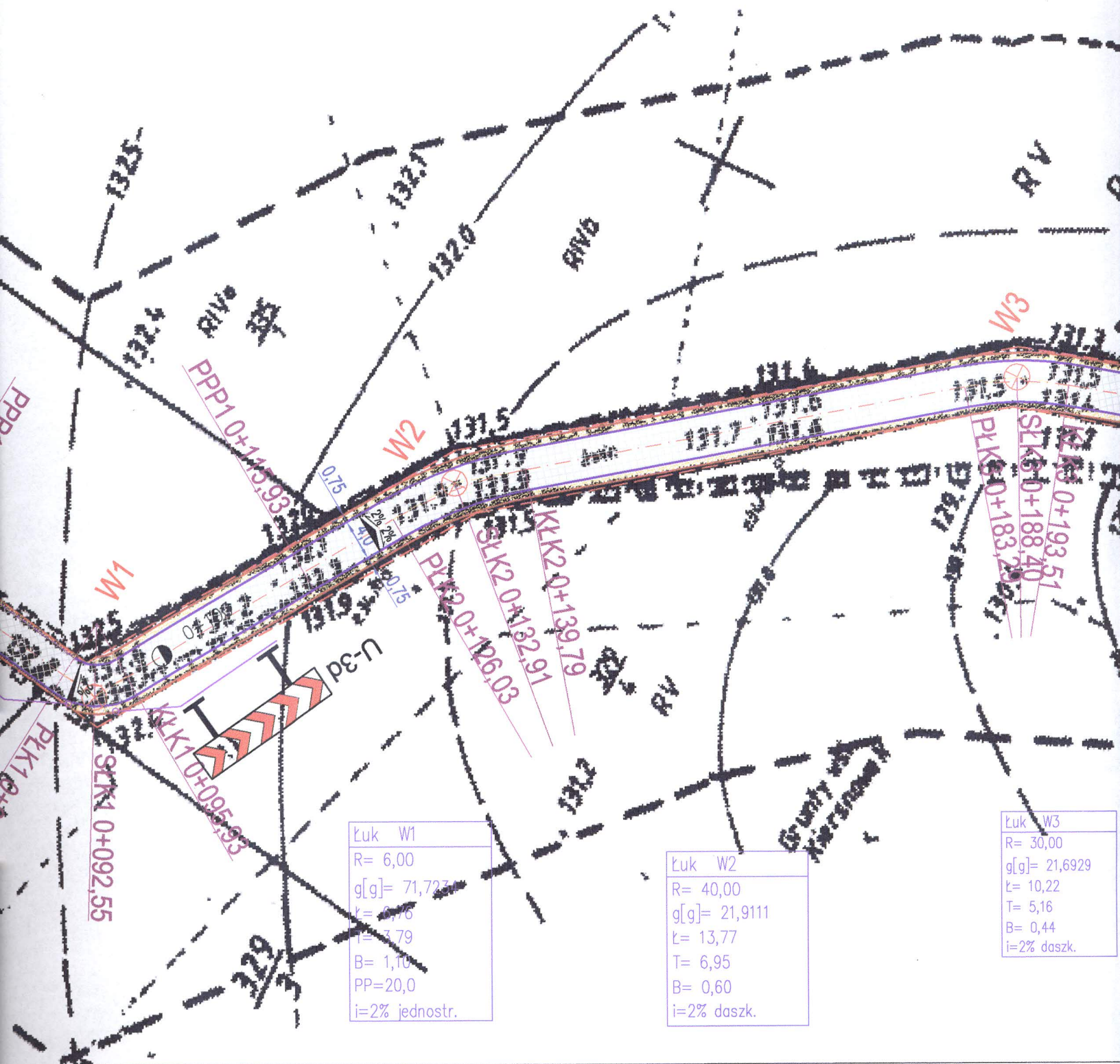
Wykaz punktów geodezyjnych podlegających ochronie:

Nr punktu	Podległość punktu	Nr punktu	Podległość punktu







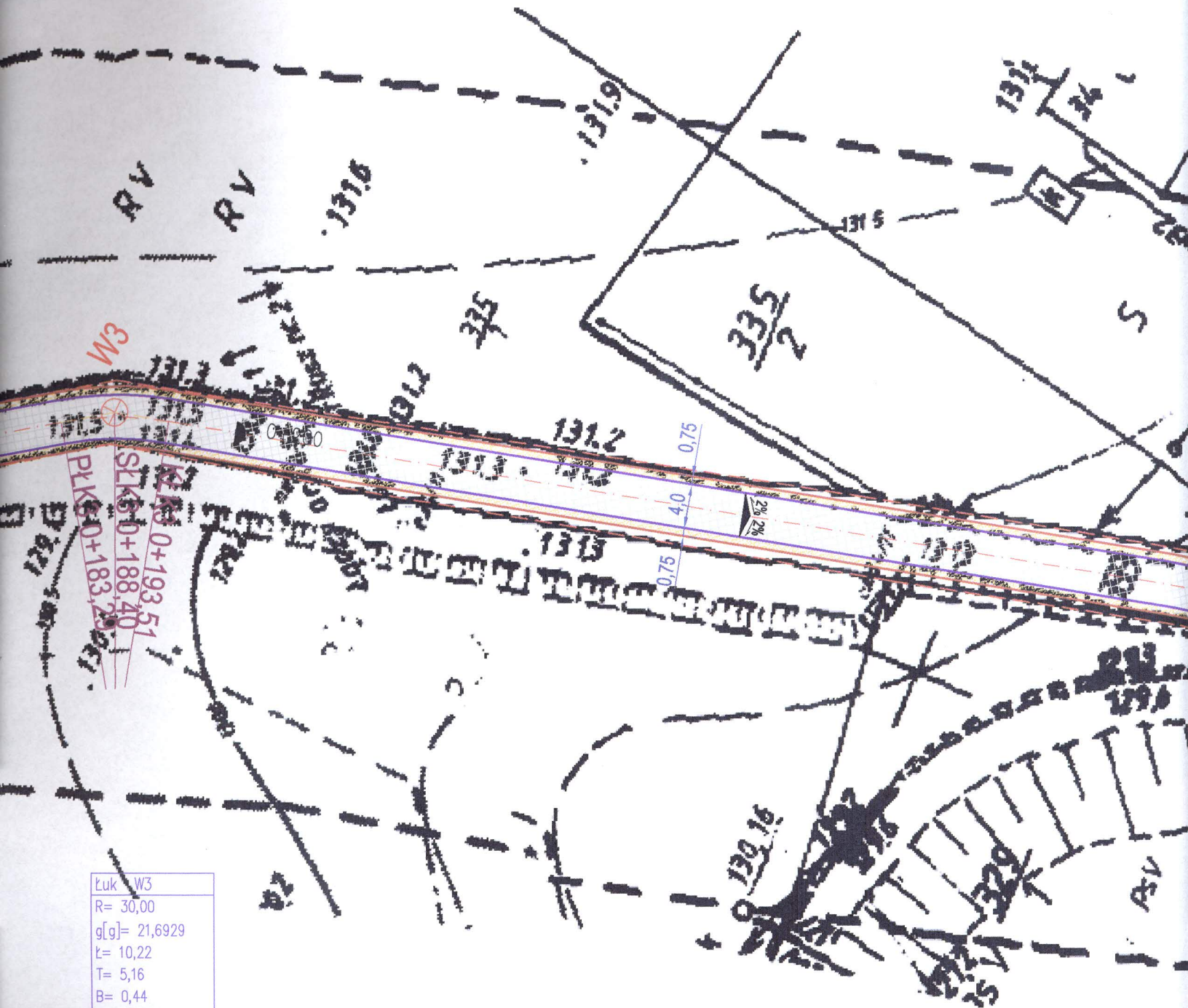


Łuk W1
R= 6,00
g[g]= 71,723
k= 0,76
T= 3,79
B= 1,10
PP=20,0
i=2% jednostr.

Łuk W2
R= 40,00
g[g]= 21,9111
Ł= 13,77
T= 6,95
B= 0,60
i=2% daszk.

Łuk W3
R= 30,00
g[g]= 21,6929
Ł= 10,22
T= 5,16
B= 0,44
i=2% daszk.





Łuk	W3
R=	30,00
g[g]=	21,6929
Ł=	10,22
T=	5,16
B=	0,44
i=	2% daszk.

## Mapa 0

(powstała z p.  
woj. podlaskie  
pow. białski)

jednostka ewid. 200306

obręb: 0014 Kleranówsek

Mapa zasadnicza: 288.322.1

Układ '1965', Kraszafort 60

**Wykonawca:**  
WNOŚEL Pracownia Geodety

17-100 Białob Podlaski ul. Mickie

tel. 88-738-28-05

Licz. rob. 25142



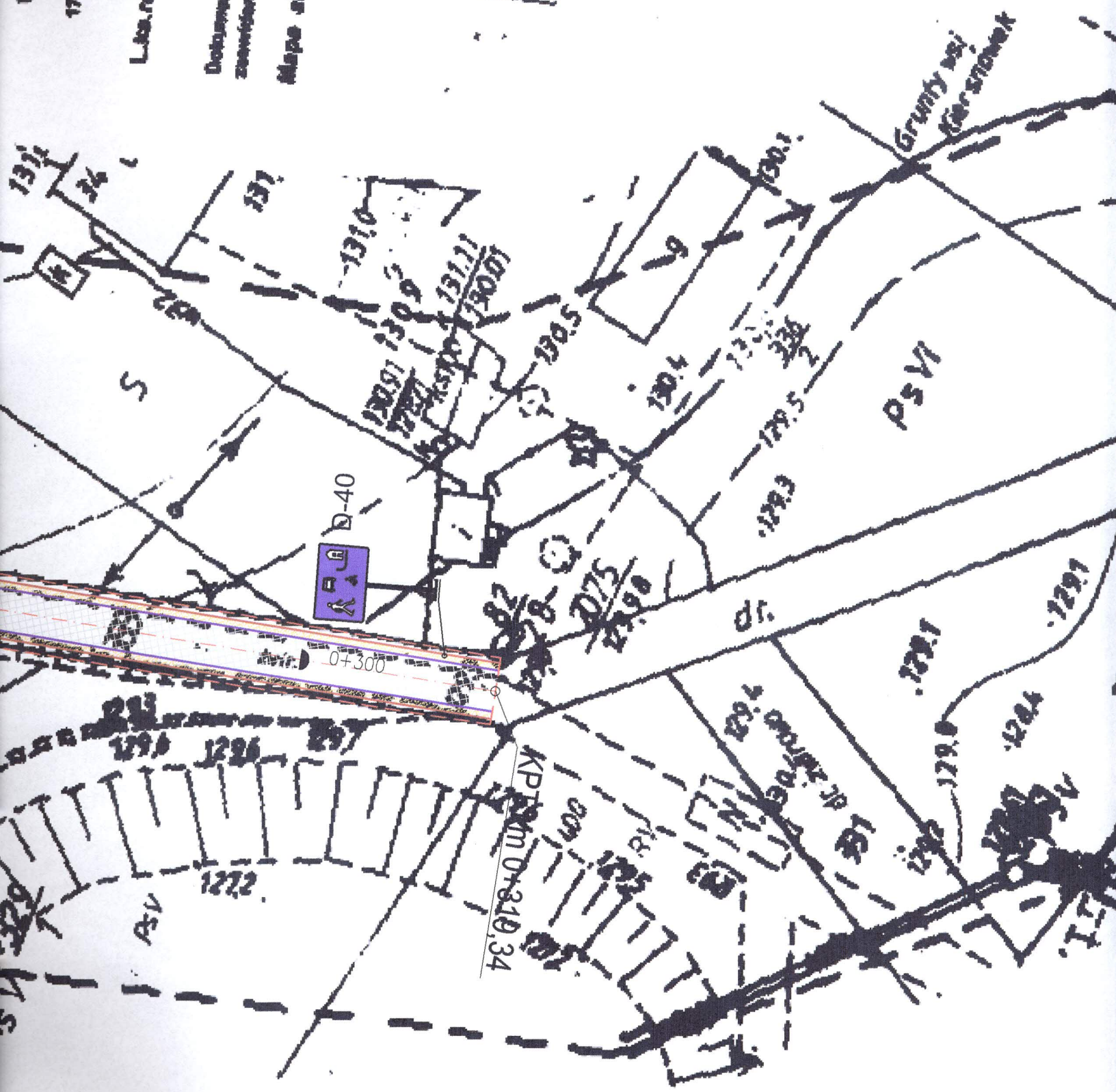
**ZWYKONANIE:**  
**WYKONANIE PRACOWNIA GEODAZY**  
 17-100 Białe Podlesie w. Mielno  
 tel. 88-730-22-00

Licz. rob. 25142

W okresie oznaczonym na  
 Dokumenty projektowe ustaleni  
 zorientowano pod nr 2507-9/2007  
 Mapa aktualna na dzień 2012.01

Wykaz punktów

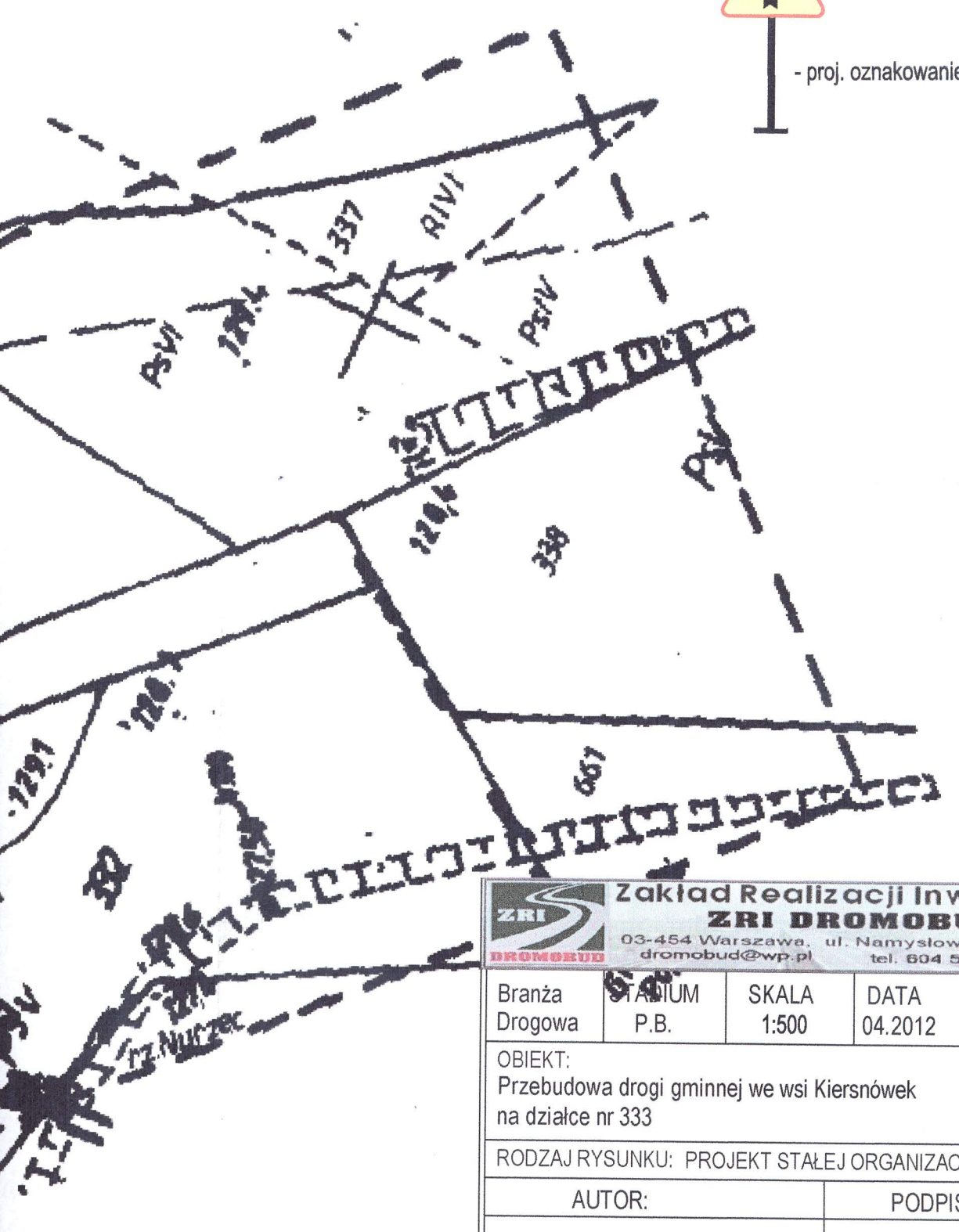
Nr punktu	Prostokątny	na dr 333 stawa
25142		





LEGENDA:



- proj. oznakowanie pionowe



 <b>Zakład Realizacji Inwestycji</b> <b>ZRI DROMOBUD</b> 03-454 Warszawa, ul. Namysłowska 2A/74 dromobud@wp.pl tel. 604 502 581				
Branża	STADIUM	SKALA	DATA	ZŁ. NR.
Drogowa	P.B.	1:500	04.2012	2
OBIEKT: Przebudowa drogi gminnej we wsi Kiersnówek na działce nr 333				
RODZAJ RYSUNKU: PROJEKT STAŁEJ ORGANIZACJI RUCHU				
AUTOR:		PODPIS:		
mgr inż. Piotr Żabicki				
SPRAWDZAJĄCY:				
mgr inż. Wojciech Borzuchowski UAN.II.7342-74/93		