

Pole pow. NASYP = 2,32m2

	-9,00	-8,50	0,00	2,50
RZĘDNE TERENU	-134,29			-134,38
RZĘDNE SPODU PROJ. NAWIERZCHNI		134,42	134,51	
RZĘDNE PROJEKTOWANE		134,58	134,67	

Pole pow. NASYP = 0,76m²

[illegible]

PIK. 91

RZĘDNE PROJEKTOWANE		
RZĘDNE SPODU PROJ. NAWIERZCHNI		
RZĘDNE TERENU	-132,49	-132,50
ODLEGŁOŚCI	-4,30	-3,50

Pole pow. NASYP = 0,55m²

[illegible]

PIK. 1

RZĘDNE PROJEKTOWANE		
RZĘDNE SPODU PROJ. NAWIERZCHNI		
RZĘDNE TERENU	-132,02	-132,00
ODLEGŁOŚCI	-4,30	-3,50

W	WANE
-4,30	-132,49
-3,50	-132,50
-2,56	-132,57
-2,20	-132,72
-2,05	-132,74
-2,00	-132,60
	-132,67
	-132,57
	-132,81
	-132,83
0,00	-132,87
	-132,71
2,00	-132,75
2,10	-132,82
2,75	-132,83
3,34	-132,92
4,20	-132,53
	-132,40

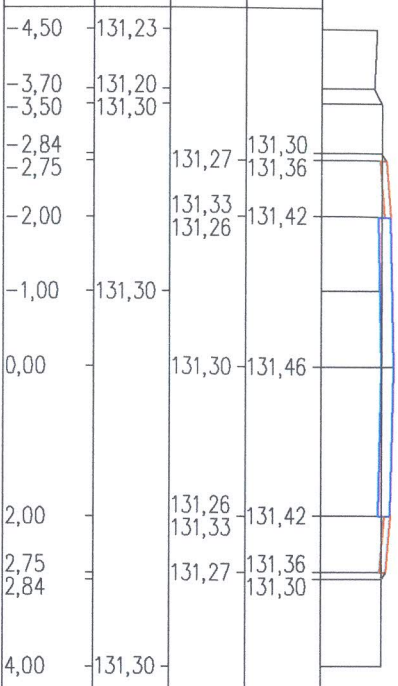
OWANE	INI
-4,30	-132,02
-3,50	-132,00
-3,08	-132,03
-3,07	-132,16
-2,75	-132,25
-2,13	-132,10
-2,00	-132,22
	-132,15
0,00	-132,19
	-132,35
2,00	-132,20
	-132,15
	-132,22
2,75	-132,16
3,25	-132,25
3,30	-131,91
4,30	-131,90
	-131,89

RZĘDNE PROJEKTOWANE			131,57	131,93	131,99	132,03
RZĘDNE SPODU PROJ. NAWIERZCHNI				131,84	131,90	131,87
RZĘDNE TERENU	-4,52	-131,50	-131,57		-131,90	-131,90
ODLEGŁOŚCI	-4,50	-3,53	-3,30	-2,75	-2,10	0,00

RZĘDNE PROJEKTOWANE		131,47	131,62	131,71	131,77	131,81
RZĘDNE SPODU PROJ. NAWIERZCHNI					131,68	131,65
RZĘDNE TERENU	-4,50	-131,42	-131,40	-131,47	-131,60	-131,70
ODLEGŁOŚCI	-3,55	-3,12	-2,75	-2,25	-2,00	0,00

RZĘDNE PROJEKTOWANE				131,44 131,53	131,59	131,63
RZĘDNE SPODU PROJ. NAWIERZCHNI				131,44 131,50 131,43		131,47
RZĘDNE TERENU	-131,31 - -131,30 -			131,44 131,50		131,50
ODLEGŁOŚCI	-4,50 -3,90 -2,90 -2,88 -2,75 -2,46 -2,00					0,00

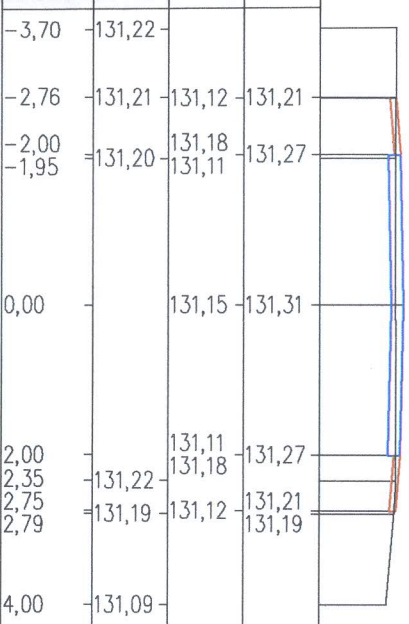
K. 227,30 Pole pow. WKOP = 0,09m²
 Pole pow. NASYP = 0,02m²



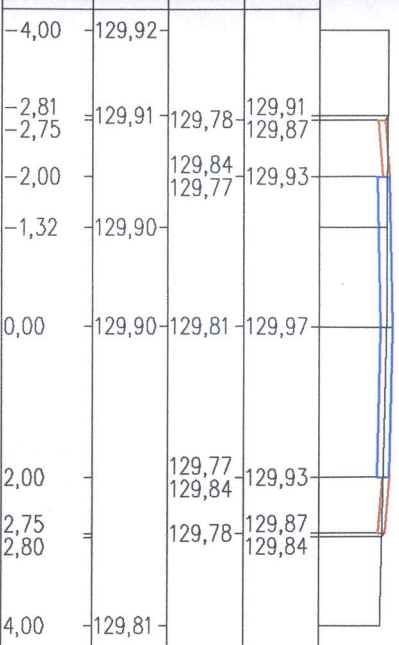
LEGENDA:

- projektowana jezdnia
- projektowane pobocze

K. 263,23 Pole pow. WKOP = 0,33m²
 Pole pow. NASYP = 0,11m²



K. 319,34 Pole pow. WKOP = 0,34m²
 Pole pow. NASYP = 0,06m²



ZRI DROMOBUD
 Zakład Realizacji Inwestycji
 03-454 Warszawa, ul. Namysłowska 2A/74
 dromobud@wp.pl tel. 804 502 581

Branża STADIUM SKALA DATA ZAŁ. NR.
 Drogową P.B. 1:100 04.2012 5

OBIEKT:
 Przebudowa drogi gminnej we wsi Kiersnówek
 na działce nr 333

RODZAJ RYSUNKU: PRZEKROJE POPRZECZNE

AUTOR: PODPIS:

mgr inż. Piotr Żabicki *P. Żabicki*

SPRAWDZAJĄCY:

mgr inż. Wojciech Borzuchowski *W. Borzuchowski*
 UAN.II.7342-74/93