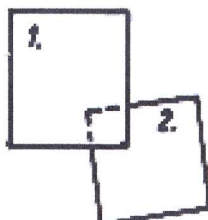


ZESZCZEGÓLNE ARKUSZE



Mapa do celów projektowych 1:500

(powstała z przekształcenia mapy zasadniczej w skali 1:1000)

woj. podlaskie

pow. białski

jednostka ewid. 200305_2 gm. Brańsk

obręb: 0814 Kieraków

Mapa zasadnicza: 285.332.114.101.102

Układ 1965, Erewształ 30

WYKONAWCA:

WYKONAWCA: Pracownia Geodezyjno-Kartograficzna S.C.

ul. Wolności 10, 17-400 Białki Podlaskie, 22-064
tel. 06-730-35-05

Geodeta uprawniony

mgr inż. Józef Wójcik
upr. 0226

L.kz.reb. 2012

W obwodzie oznaczonym kółkiem " " " " potwierdzono poprawę składowości treści mapy zasadniczej.

Dotychczasowe dane mapy przyjęte do stanu powstającego w dniu 2012.01.27 i
miejscowości pod nr 2201-01/02

Mapa aktualna na dzień 2012.01.27 w zakresie " " " "

Z up. Skowroty

mgr inż. Irena Dymczyk


Podinspektor w Wydziale
Geodezji Katastru i Miarochomości

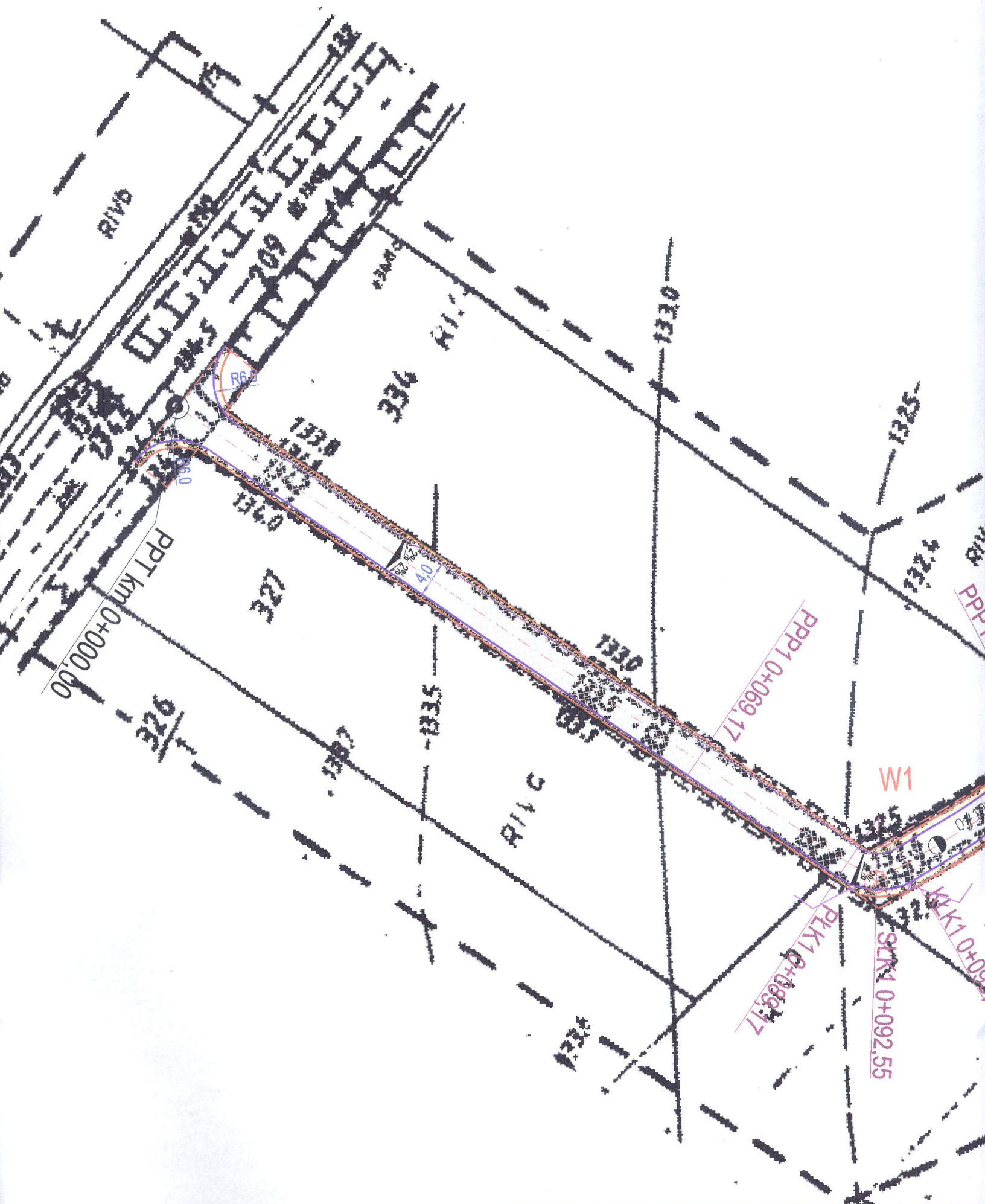
Wykaz punktów geodezyjnych podlegających ochronie:

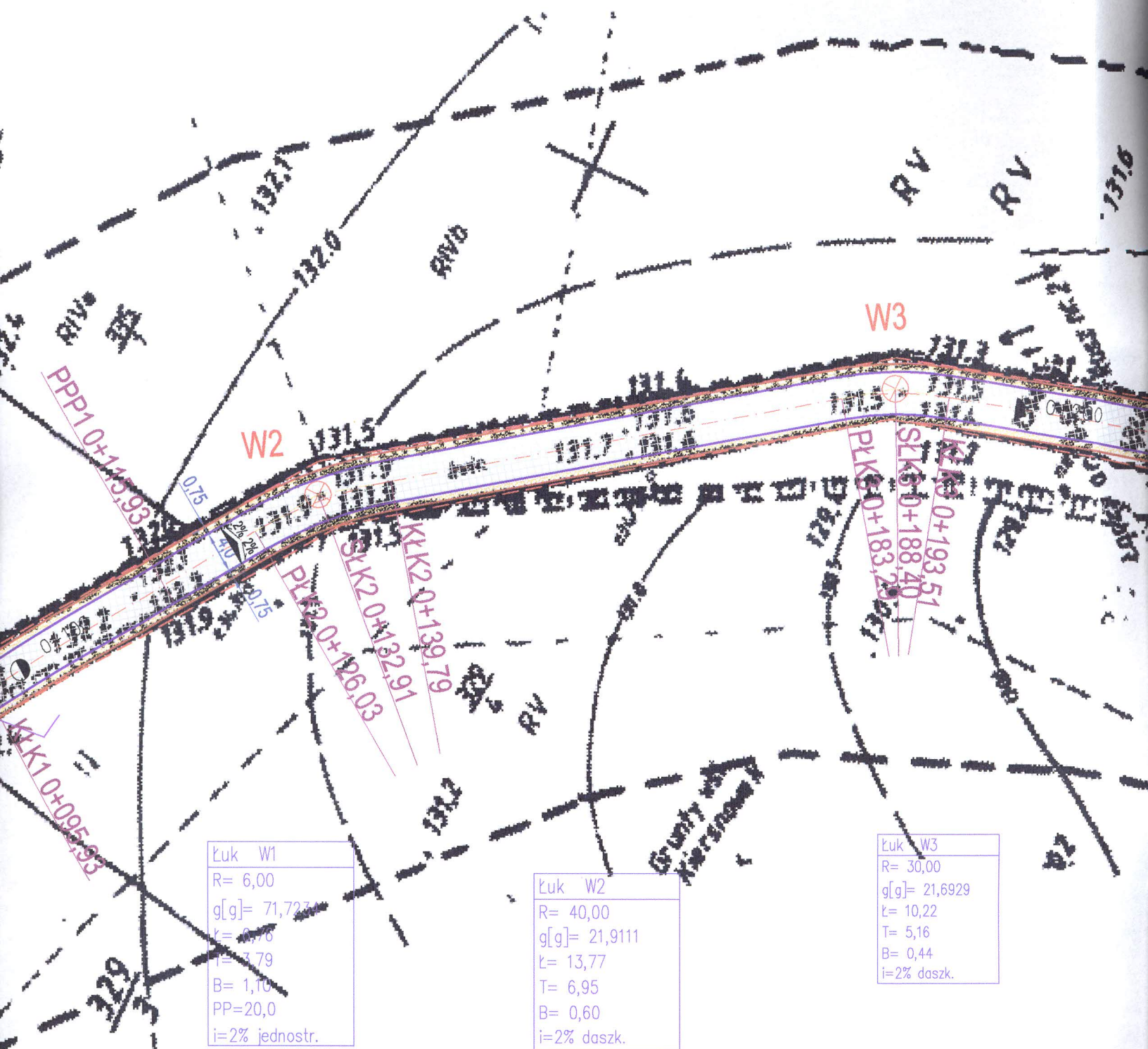
Nr punktu	Podległość punktu	Nr punktu	Podległość punktu

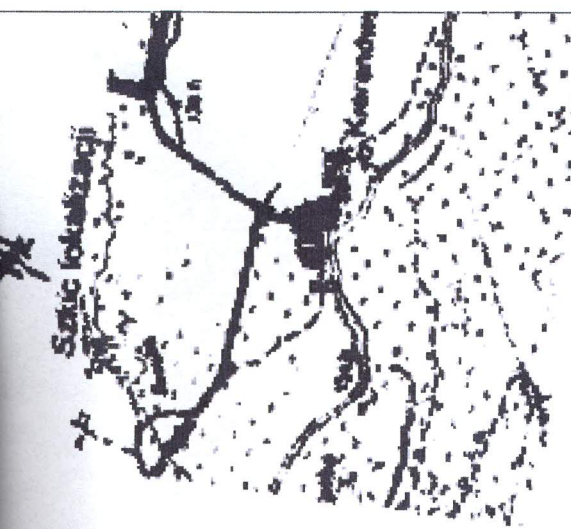
Za zgodność z oryginałem

P. Żabicki
mgr inż. Piotr Żabicki









Mapa c

(powstała z p
woj. podlaskie
pow. białski

jednostka ewid. 200305
obręb: 0014 Kieranówek

Mapa zasadnicza: 258.222.
Układ 1965, Kraszafort 50

Wykonawca:
WROCIEŁ Pracownia Geodezyj

17-100 Białek Podlaski ul. Miasta
tel. 85-730-20-04

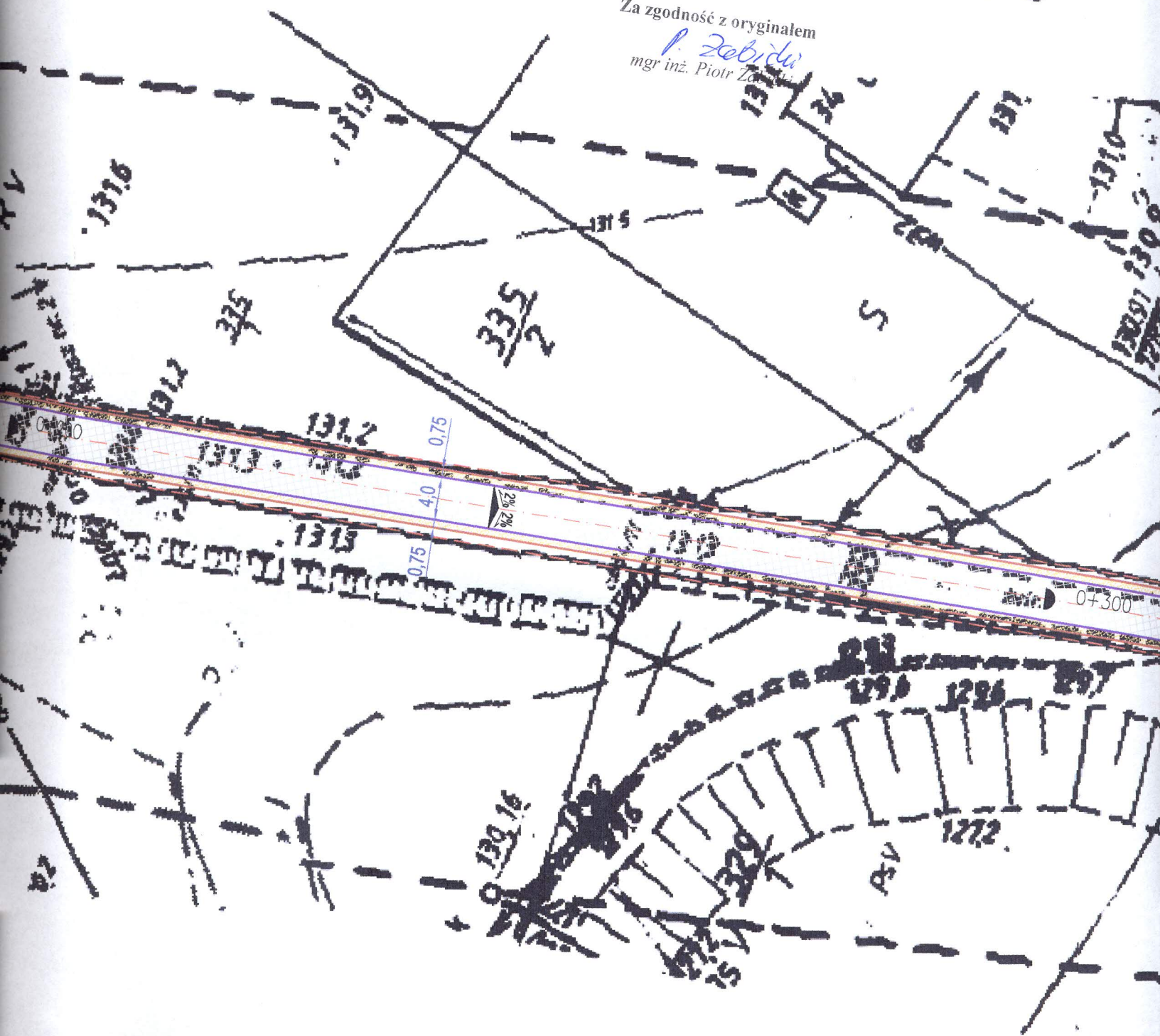
L.kz.rob. 258/92

W odniesieniu do oznaczonego stanu
dokumenty planistyczne określające
zawieszonego pod nr 258/92

Mapa aktualna na dzień 2012.01

Za zgodność z oryginałem

P. Zebirdu
mgr inż. Piotr Zebirdu

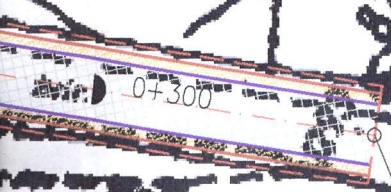
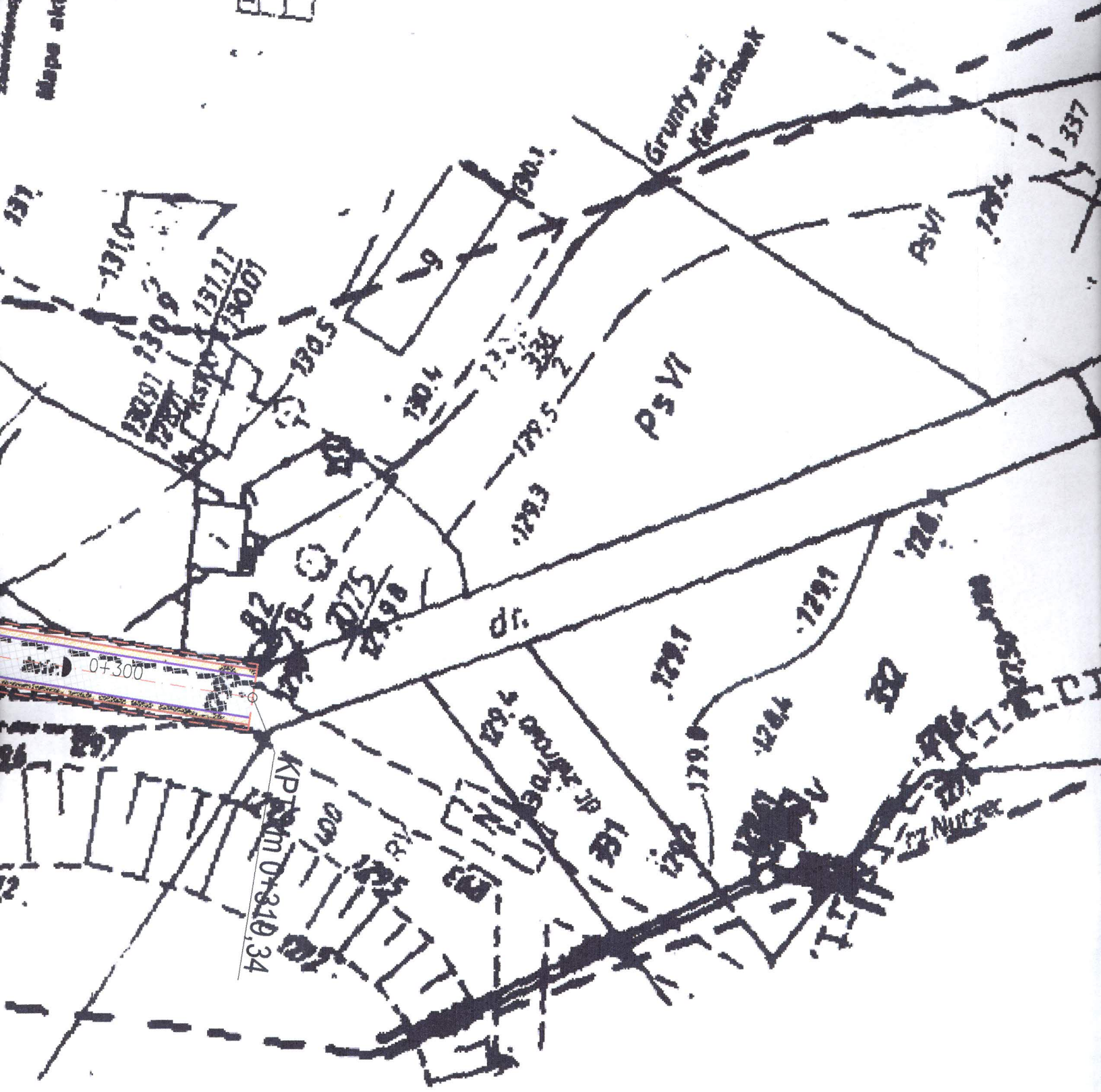


Mapa aktualna na dzień 2012.01

Wzrost pomiaru

Wzrost pomiaru

Wzrost pomiaru	5.12
Wzrost pomiaru	20.12
Wzrost pomiaru	20.12



KP 1:1000 0+310.34

- granica opracowania

Brzozowa

Stadium

SKALA

DATA

03-454 Warszawa, ul. Namysłowska 10
dromobud@wp.pl tel. 604 100 100



Brzozowa	Stadium	SKALA	DATA
Drogowa	P.B.	1:500	04.2012

OBIEKT:
Przebudowa drogi gminnej we wsi Kiersnówek
na działce nr 333

RODZAJ RYSUNKU: PROJEKT ZAGOSPODAROWANIA

AUTOR:	PODPIS:
--------	---------

-
- This image shows a full page of primary-ruled paper designed for young learners. It features multiple sets of horizontal lines. Each set consists of a solid top blue line, a dashed middle blue line, and a solid bottom red line. The pattern repeats down the page, providing ample space for practicing letter formation and writing. There are no margins or additional markings on the page.

 Zakład Realizacji Inwestycji ZRI DROMOBUD 03-454 Warszawa, ul. Namysłowska 2A/74 dromobud@wp.pl tel. 604 502 581				
Branża Drogową	STADIUM P.B.	SKALA 1:500	DATA 04.2012	ZĄŁ. NR. 2
OBIEKT: Przebudowa drogi gminnej we wsi Kiernówek na działce nr 333				
RODZAJ RYSUNKU: PROJEKT ZAGOSPODAROWANIA TERENU				
AUTOR:			PODPIS:	
mgr inż. Piotr Żabicki				
SPRAWDZAJĄCY:				
mgr inż. Wojciech Borzuchowski UAN.II.7342-74/93			