



Mapa do celów projektowych 1:500

(tzw. skala i przekształcenie w celu zorientowania w skali 1:1000)

woj. podlaskie
pow. białski
jednostka ewid. 200305 2 gm. Białski
obrob. 0029 Płonowo
Lubiat "1065 Wronszyn 60"

WYKONAWCA

Pracownia Geodety i Kartograficzna s.c.
ul. Piotrowska 10, 05-110 Białski
tel. 22 731 12 45

Geodeta uprawniony
Tomasz Kozłowski
mgr inż. Jacek Kozłowski
mgr inż. Jacek Kozłowski

Mapa zasadnicza 205/323/231

Mapa dla celów projektowych została wydana bez ustaleń obciążen służebnościami gruntowymi
uprawnionymi w KW

W obszarze oznaczonym linią - - - dokonano aktualizacji treści mapy zasadniczej
Dotyczy to z punktu widzenia aktualizacji, przyjęto do zasobu powiatowego w dniu 2012.02.02 i
zawieszenia w punkcie 205/323/231

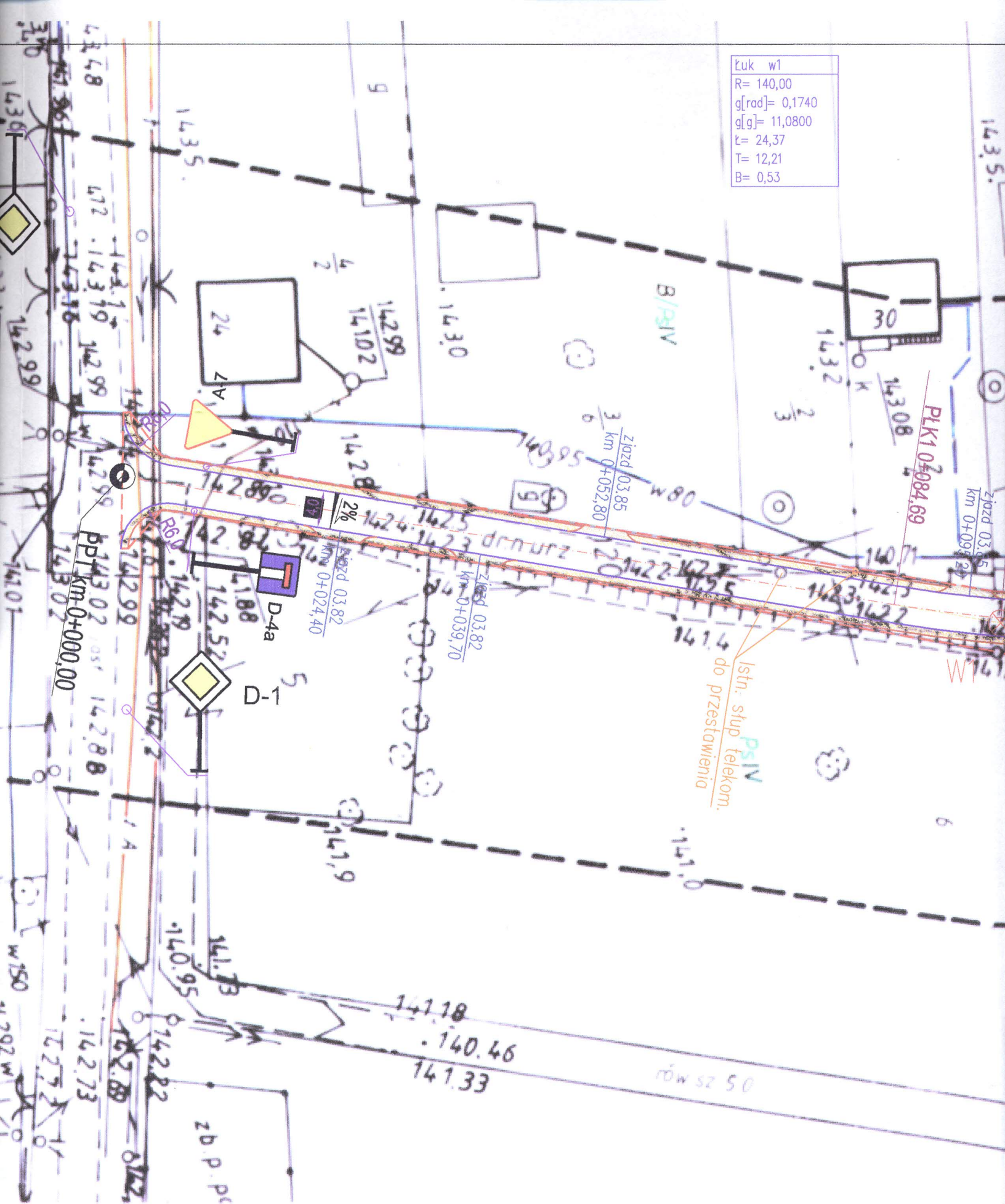
Mapa aktualna na dzień 2012.01.27 w zakresie - - -

Wykaz punktów geodezyjnych podlegających ochronie

Wzrost	Podstawa prawna	Wzrost	Podstawa prawna
20	16.38	27	16.38

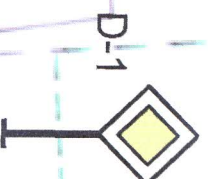
Z up. Starosty
02.02.2012
Lubiat Białski



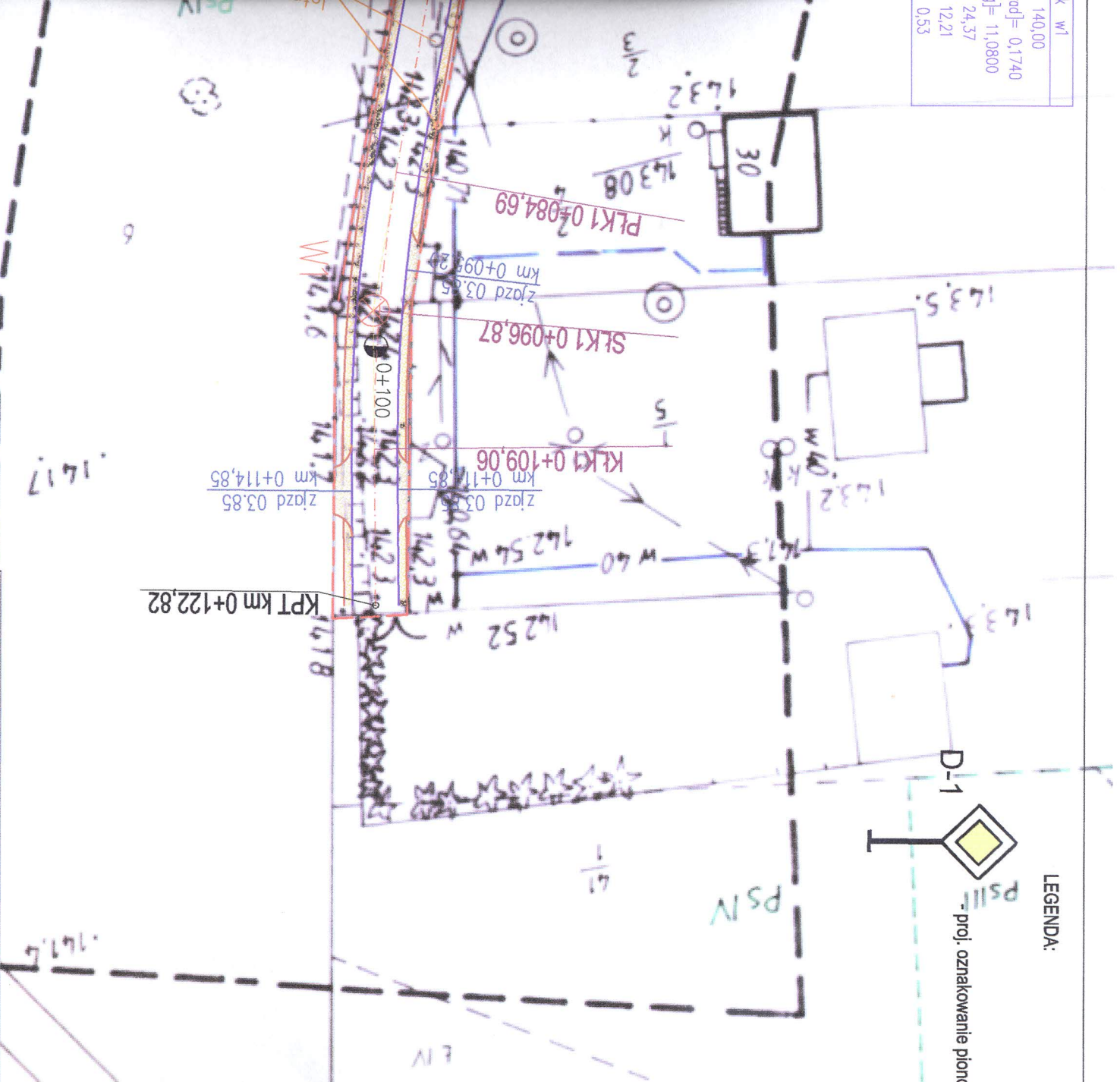
$$B = 0,53$$


k	w ₁
	140,00
	cod]= 0,1740
] = 11,0800
	24,37
	12,21
	0,53

LEGENDA:



-proj. oznakowanie pionowe



Zakład Realizacji Inwestycji
ZRI DROMOBUD
03-454 Warszawa, ul. Namysłowska 2A/74
dromobud@wp.pl
tel. 604 502 581

Branża	STADIUM	SKALA	DATA	Zał. NR.
Drogowa	P.B.	1:100	04.2012	2

OBIEKT:
Przebudowa drogi gminnej w miejscowości
Płonowo na odcinku 122,82m.

RODZAJ RYSUNKU: PROJEKT STAŁEJ ORGANIZACJI RUCHU

AUTOR:

PODPIS:

mgr inż. Piotr Zabicki

P. Zabida

SPRAWDZAJĄCY:

mgr inż. Wojciech Borzuchowski
UAN.11.7342-74/93

2005