





Pole pow. HUMUS ISTN. = 0,44m<sup>2</sup>  
Pole pow. WYKOP = 0,70m<sup>2</sup>  
Pole pow. NASYP = 0,75m<sup>2</sup>

-  – projektowana jezdnia
-  – projektowane pobocze
-  – istniejący humus do usunięcia
-  – istniejąca nawierzchnia do rozbiorki

 <b>Zakład Realizacji Inwestycji</b> <b>ZRI DROMOBUD</b> 03-454 Warszawa, ul. Namysłowska 2A/74 dromobud@wp.pl tel. 604 502 581				
<b>Branża</b> Drogowa	<b>STADIUM</b> P.B.	<b>SKALA</b> 1:100	<b>DATA</b> 04.2012	<b>ZAŁ. NR.</b> 5
<b>OBIEKT:</b> Przebudowa drogi gminnej w miejscowości Płonowo na odcinko 122,82m.				
<b>RODZAJ RYSUNKU: PRZEKROJE POPRZECZNE</b>				
<b>AUTOR:</b>			<b>PODPIS:</b>	
mgr inż. Piotr Żabicki				
<b>SPRAWDZAJĄCY:</b>				
mgr inż. Wojciech Borzuchowski UAN.II.7342-74/93				