


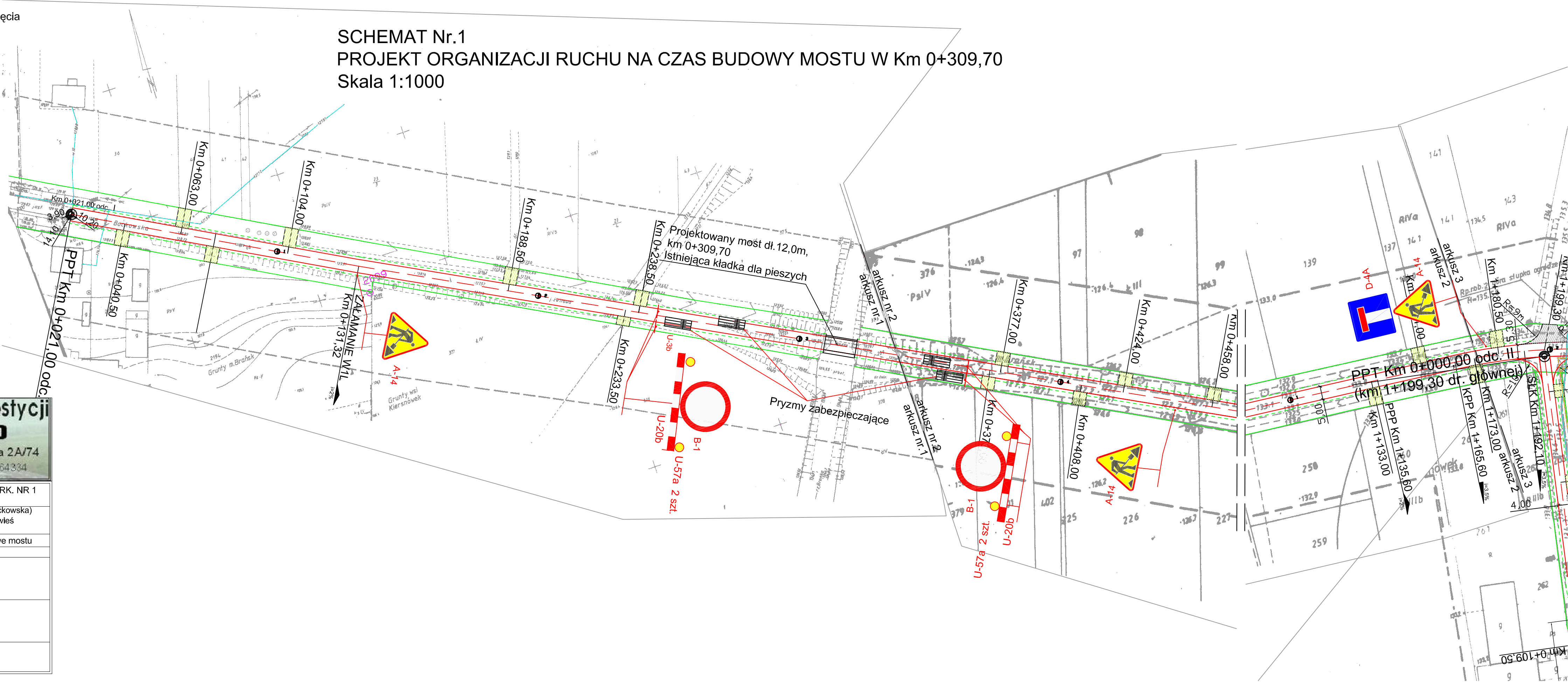


LEGENDA:

-  - oznakowanie pionowe istn. do usunięcia
-  - oznakowanie pionowe istn. dobre
-  - oznakowanie pionowe projektowane

SCHEMAT Nr.1
PROJEKT ORGANIZACJI RUCHU NA CZAS BUDOWY MOSTU W Km 0+309,70
Skala 1:1000





Zakład Realizacji Inwestycji
ZRI DROMOBUD
03-454 Warszawa, ul. Namysłowska 2A/74
NIP 723-108-92-97 REGON 140364334

BRANŻA DROGOWA	STADIUM P.B.	SKALA 1:1000	DATA 30.11.07	ARK. NR 1
OBIEKT: Przebudowa drogi gminnej od granicy Miasta Brańsk (ul. Boćkowska) w kierunku miejscowości Kiersnowo (do skrzyżowania) oraz wsi Kiersnowek				
RODZAJ RYSUNKU: Projekt czasowej organizacji ruchu na budowę mostu				
AUTOR		PODPIS		
mgr. inż. Wojciech Borzuchowski UAN.II.7342-74/93				
mgr. inż. Anna Borzuchowska UAN.II.7342-110/94				
Piotr Dobrzyński				