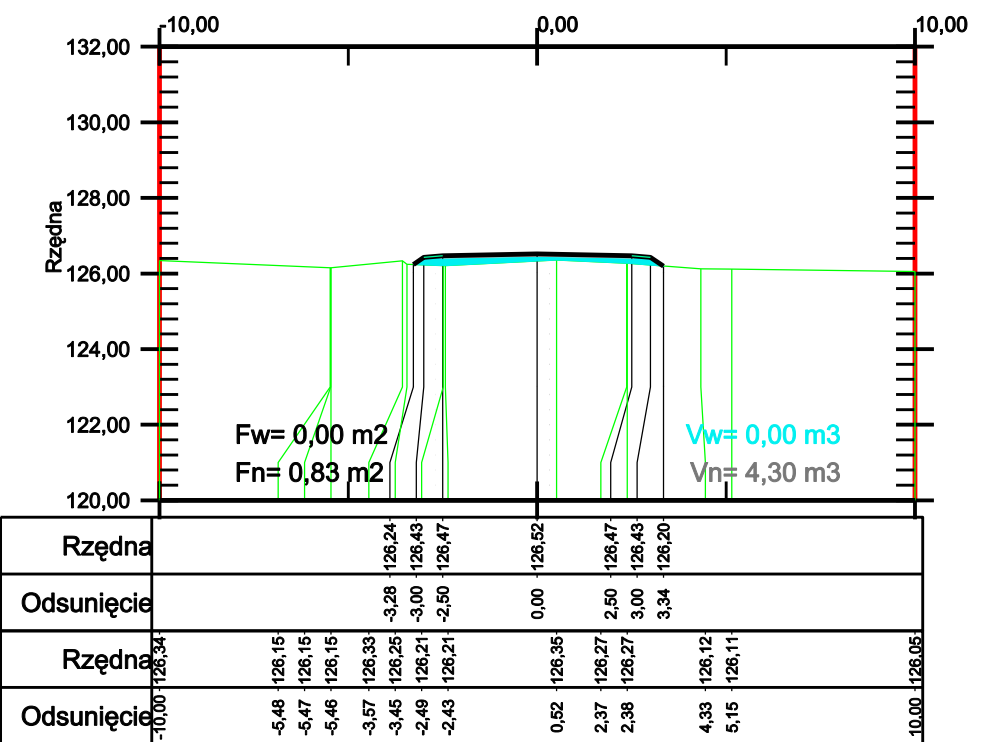
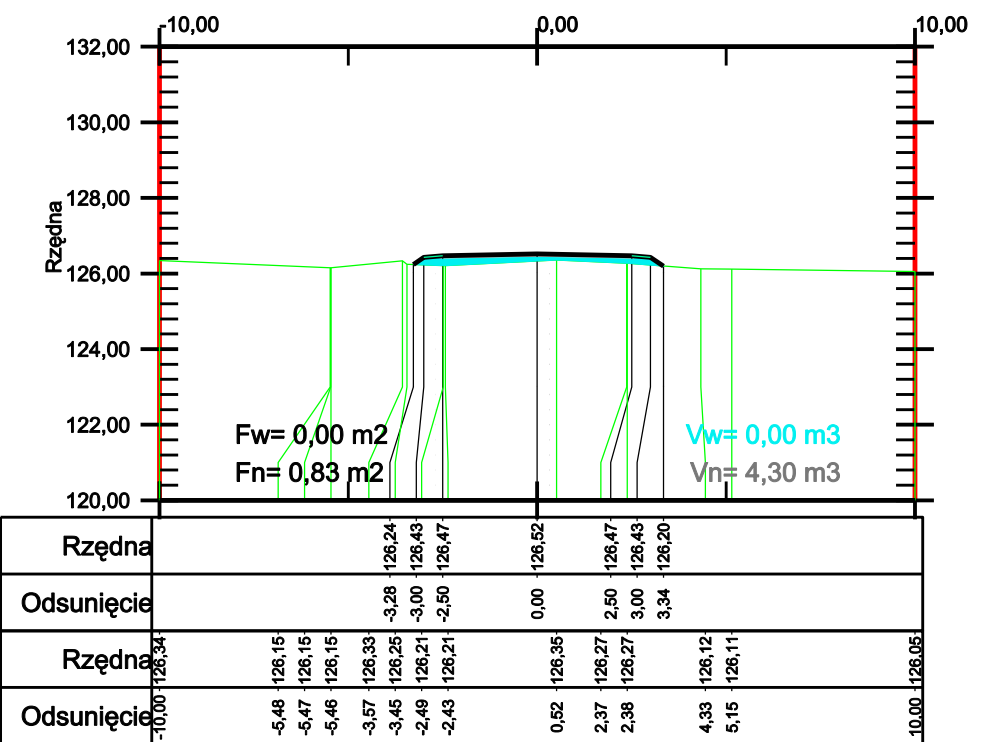


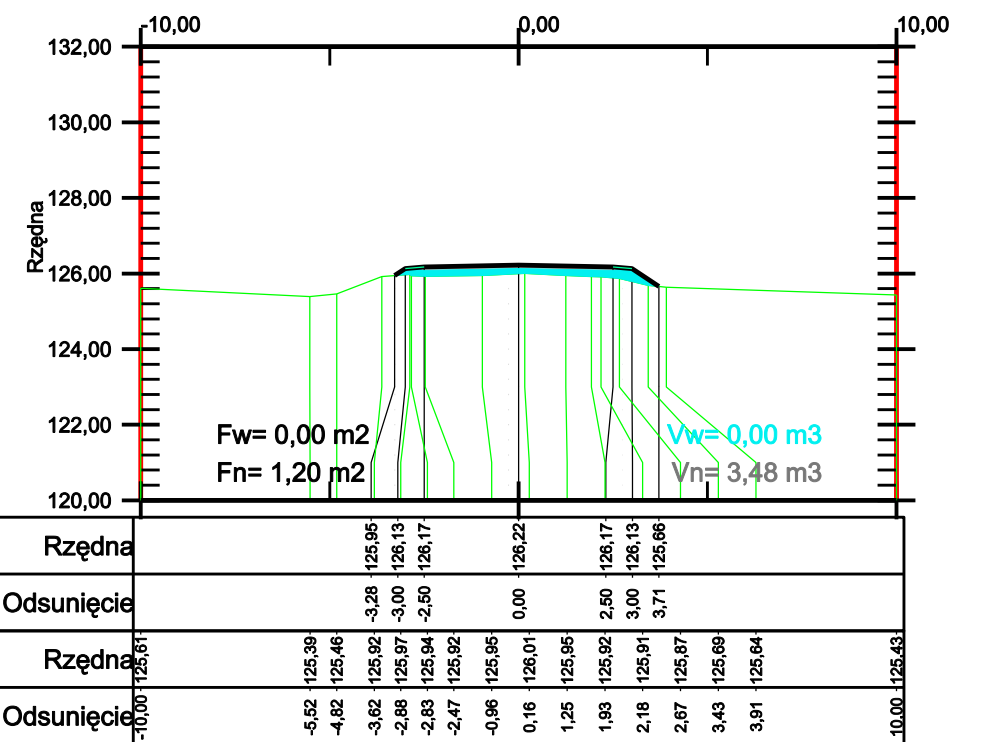
Pikietaż 1+136,49



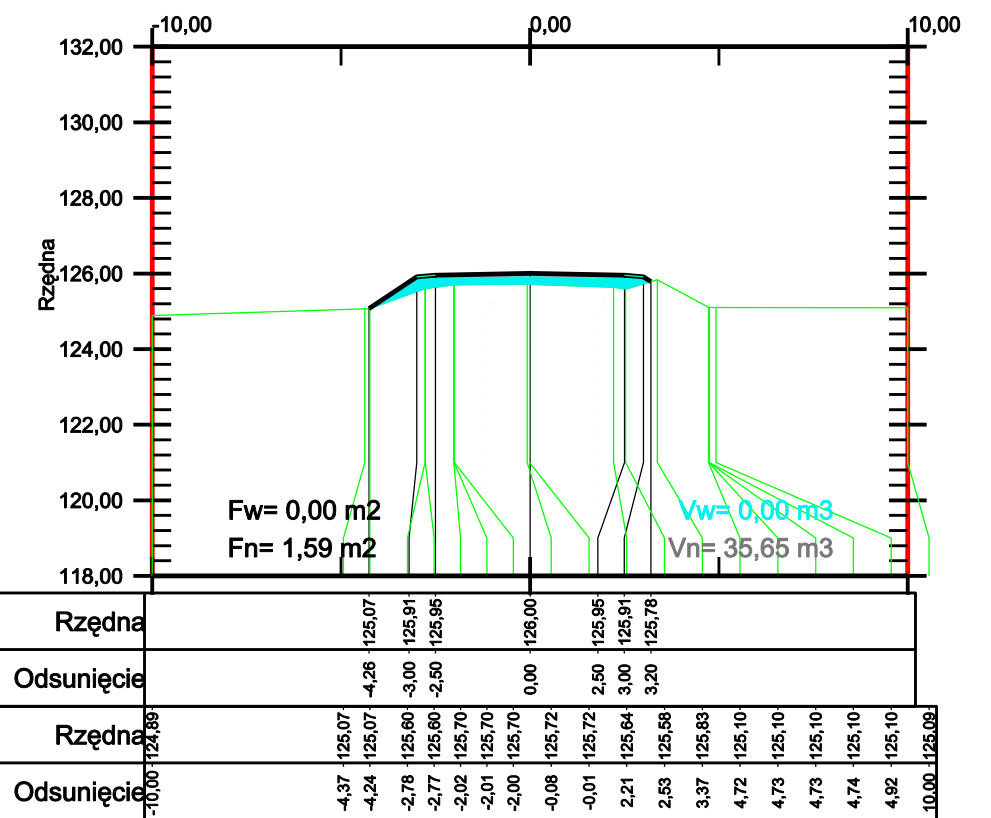
Pikietaż 1+570,70



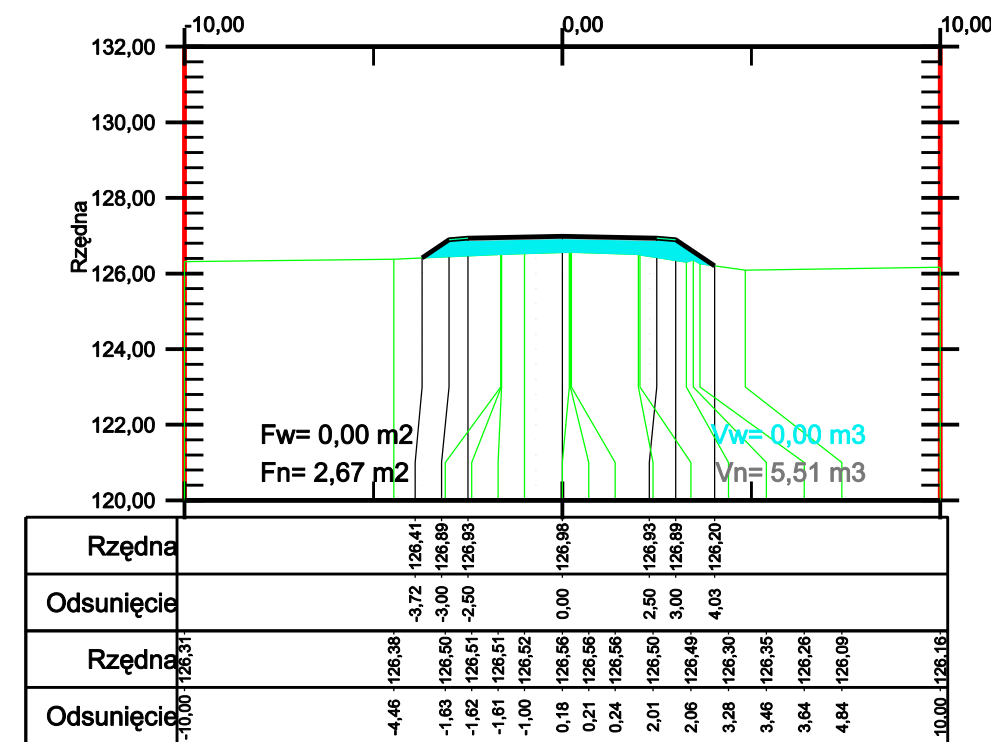
Pikietaż 1+602,96



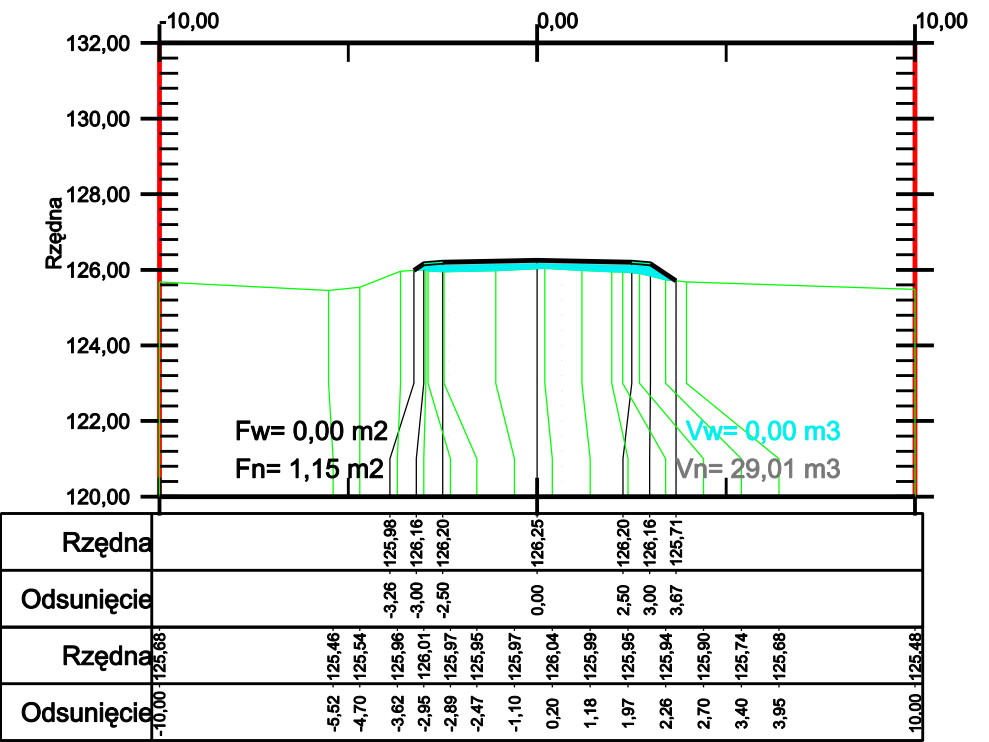
Pikietaż 1+643,01



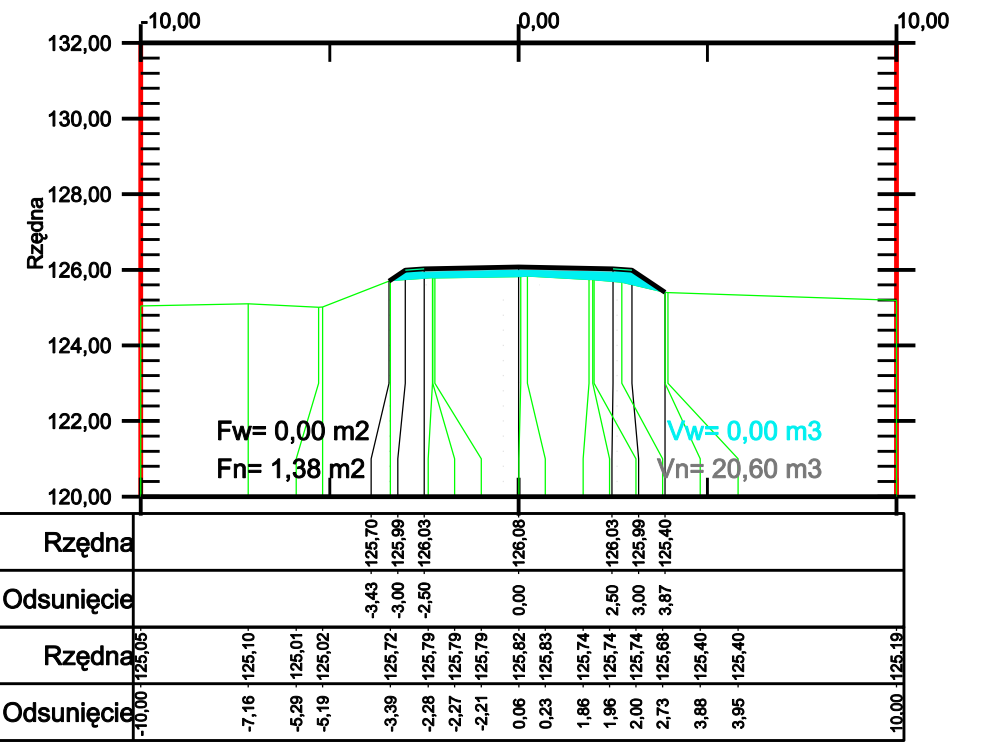
Pikietaż 1+700,00



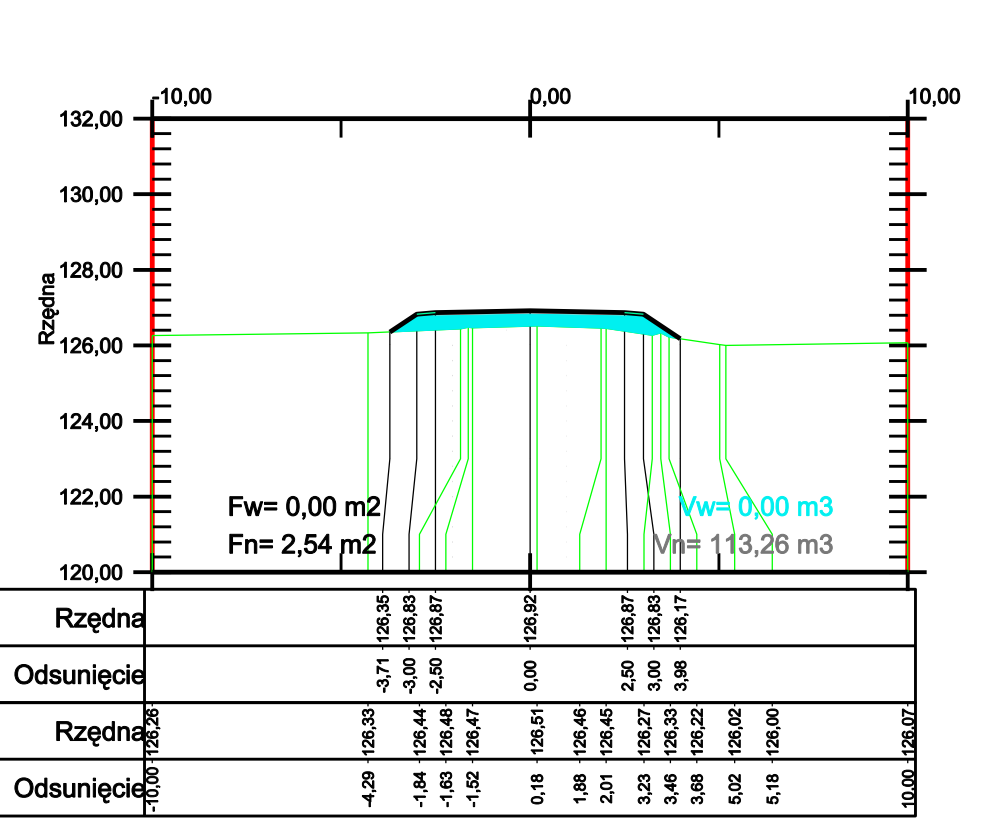
Pikietaż 1+600,00



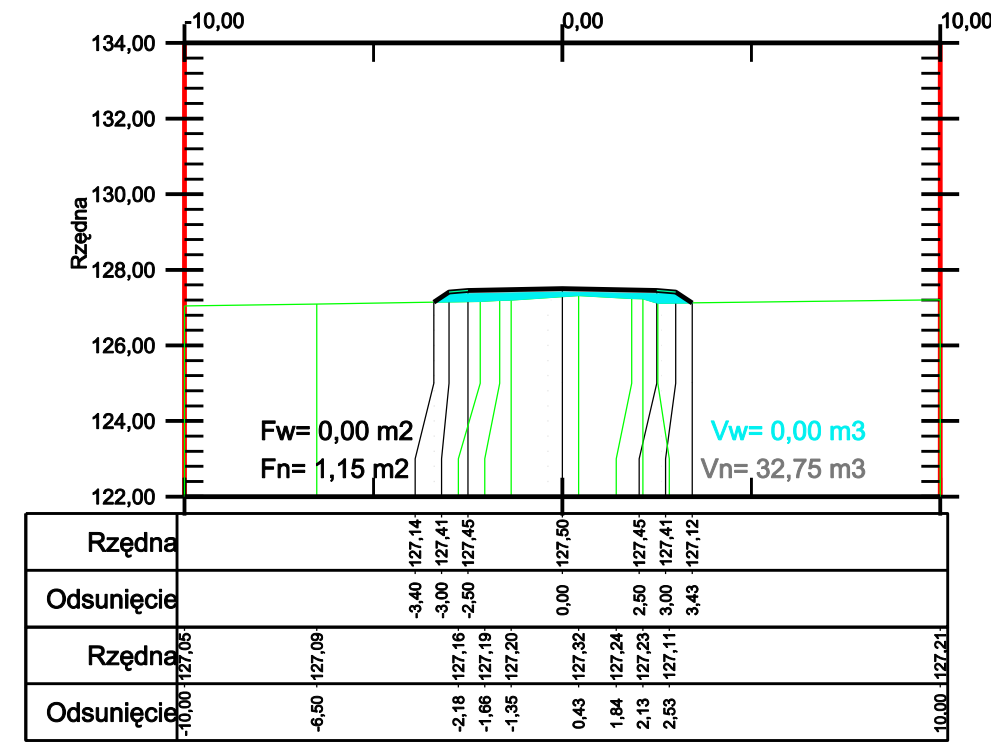
Pikietaż 1+618,97



Pikietaż 1+697,89



Pikietaż 1+717,15



LEGENDA:

- krawężnik projektowanego korpusu drogi
- istniejący teren
- nasyp
- wykop

Investor: Gmina Brańsk
17-120 Brańsk, ul. Rynek 8

Jednostka projektowa: Zakład Realizacji Inwestycji DROMOBUD
03-454 Warszawa, ul. Namysłowska 2A/74

Stadium: PROJEKT TECHNICZNO - BUDOWLANY Branża: DROGOWA

Temat: Przebudowa drogi Gminnej w miejscowości Pruszków Baranki do drogi krajowej

Tytuł rysunku: **Przekroje poprzeczne**

Zespół autorski	Imię, nazwisko	Branża	Nr Uprawnień	Podpis
Projektant:	mgr inż. Marek Gwiazdowski	Drogowa	BI 46/02	
Opracowujący:	mgr inż. Diana Markowska	Drogowa	-	
Opracowujący:	mgr inż. Krzysztof Polakowski	Drogowa	-	
Sprawdzający:	mgr inż. Adam Sosnowski	Drogowa	BI 45/02	

Data: 31.08.2010 r. Skala: 1:200 Nr rys.: 4 Nr ark.: 4 Nr str.: 4