







LEGENDA:

PROJEKTOWANE:



- nawierzchnia bitumiczna

ISTNIEJĄCE:

-  - istn. granica pasa drogowego/granica działek
-  - istn. sieć wodociągowa
-  - istn. linia napowietrzna telekomunikacyjna
-  - istn. linia napowietrzna energetyczna Sn
-  - istn. linia napowietrzna energetyczna Nn

| | |
|--|---|
|  | Zakład Realizacji Inwestycji ZRI DROMOBUD 03-454 Warszawa, ul. Namysłowska 2A/74 NIP 723-108-92-97 REGON 140364334 |
|--|---|

| | | | | |
|---|-----------------|---|--------------------|-----------|
| BRANŻA DROGOWA | STADIUM P.B. | SKALA 1:1000 | DATA 15.10.2009 | ZAŁ. NR 2 |
| OBIEKT: Przebudowa drogi gminnej Nr 108231B od drogi powiatowej Nr 1599B od km 0+000,00 do km 0+335,00 | | | | |
| RODZAJ RYSUNKU: Projekt zagospodarowania terenu | | | | |
| AUTOR | | RODPIS | | |
| mgr inż. Wojciech Borzuchowski UAN.II.7342-74/93 | |  | | |
| SPRAWDZIŁ: mgr inż. Anna Borzuchowska UAN.II.7342-110/94 | |  | | |

KOPIA MAPY ZASADNICZEJ
Skala 1:1000

obiekt: ZAŁUSKIE KOŚCIELNE
działka: 14212
Gmina: Brańsk
Powiat: bielski
Woj: podlaskie

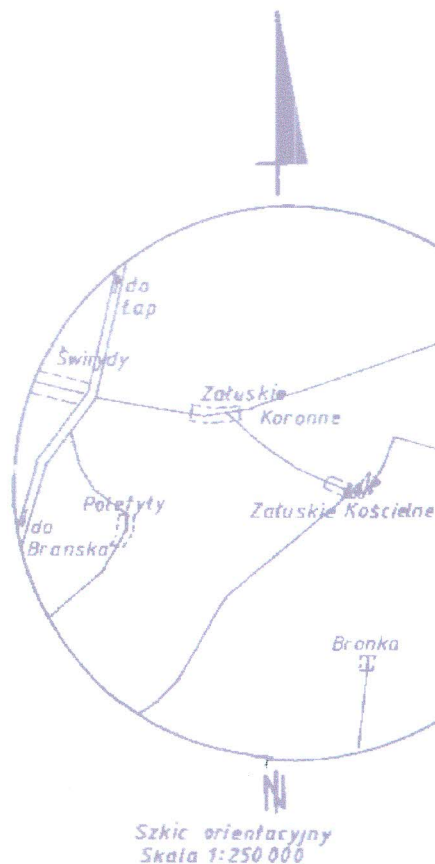
sekcja: 255.144.172, 255.144.181

L.k.s.rob. 41/2009

Mapa aktualna na dzień 09.10.2009

Wykonawca:

USŁUGI GEODEZYJNO KARTOGRAFICZNE
Marek Antoni Łukaszewicz
17-111 Backi ul.3-go Maja33
nr. upr. zaw. 11935



STAROSTWO POWIATOWE W BIELSKU PODLASKIM
Powiatowy Ośrodek Dokumentacji Geodezyjno-Kartograficznej w BIELSKU

w obszarze oznaczonym linią — — — dokonano aktualizacji treści mapy zasadniczej
Dokumenty potwierdzające aktualność mapy zasadniczej przyjęto do zasobu geodezyjnego
w dniu 12.10.2009r. zaewidencjonowano pod nr 2452-15/2

Z up. STARO

y Dym

Podinsp. IRENA DYM

NINIEJSZA MAPA MOŻE SŁUŻYĆ DO CEŁÓW PROJEKTOWYCH

Projektowane obiekty budowlane wymagające pozwolenia na budowę podlegają wytyczeniu
i inwentaryzacji powykonawczej przez jednostki uprawnione do wykonywania prac geodezyjnych

Osnowa III klasy i pomiarowa na obiekcie

| Nr. pkt | stan zachowania i lokalizacja |
|---------|--|
| 77 | osnowa pom. stan dobry, granica działki 35/2 i 14212 |
| 52 | osnowa pom. standobry, granica działki 43 i 14212 |

TELEKOMUNIKACJA POLSKA S.A.

Pion Technicznej Obsługi Klienta
Rozwój i Gospodarka Zasobami
Sekcja Zarządzania Zasobami Fizycznymi Sieci
ul. Cieszyńska 3, 15-371 Białystok

Jzgodniono projekt drogowy *przebieg linii kablowej*
Nr 108239 B 4 m! Zakład Komunikacji
pod następującymi warunkami:
- prace ziemne w pobliżu istniejących urządzeń telekomunikacyjnych wykonać ręcznie,
- zachować minimum 0,6 m przykrycia urządzeń telekomunikacyjnych,
- w przypadku braku wymaganej głębokości naszych urządzeń pałęży w obecności pracownika *TP Tel. 85 663 89 85* wykonać ich regulację,
- wykonać regulację studni telefonicznych,
- zagęszczanie gruntu wykonać w taki sposób, aby nie uszkodzić urządzeń telekomunikacyjnych, wszelkie konsekwencje finansowe i prawne w przypadku uszkodzenia naszych urządzeń poniesie inwestor inwestycji podstawowej.

Ukp. z dn. 15.01.2010

Z up. Dyrektora
ds. Rozwoju i Gospodarki Zasobami

Z. Chmielak

Zbigniew Chmielak

Zespół Uzgodnień
17-100 Białystok

Na podstawie art. 29 ust. 1 ustawy
(Dz. U. z 2000 r. Nr 100, poz. 1030)
uzbrojenia terenu

prezb.
(wyszczególnienie)

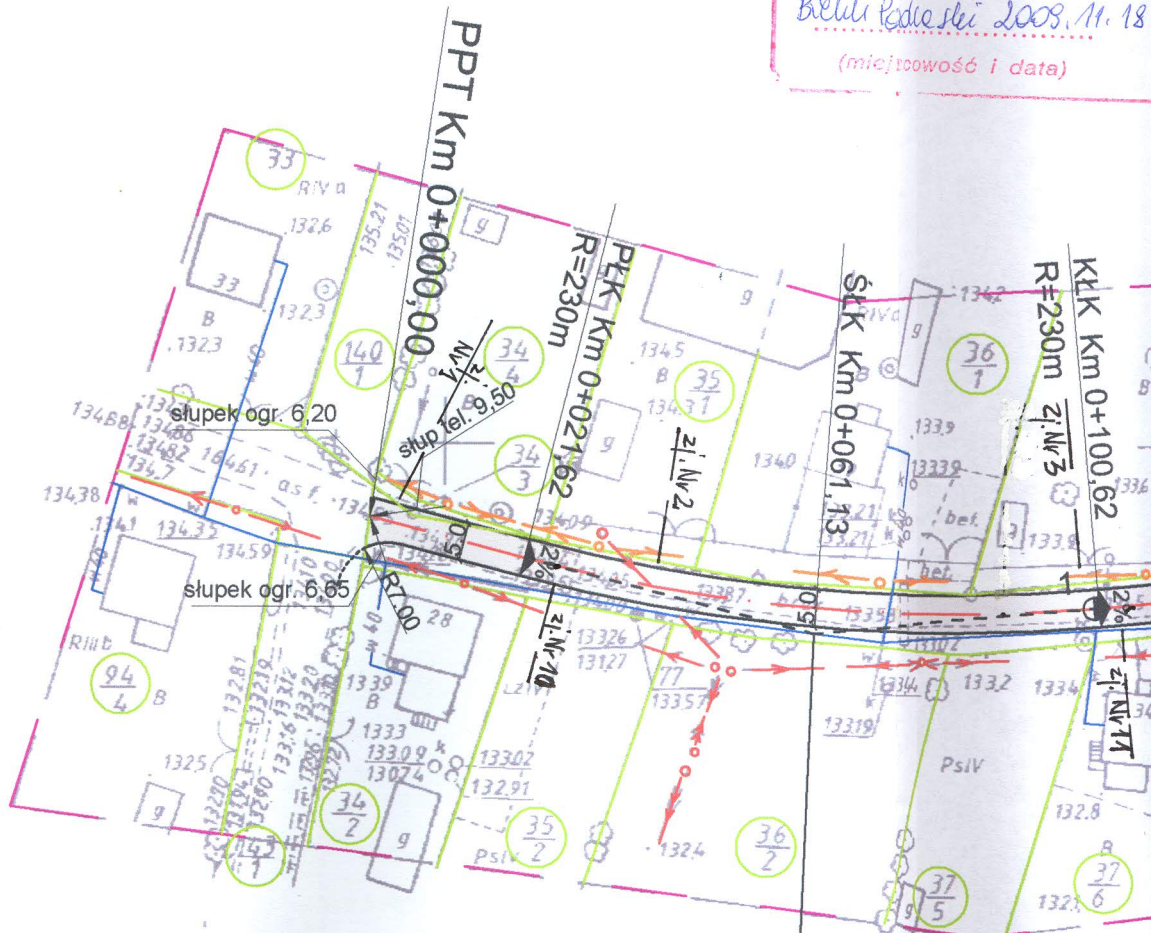
Uzgodnione usytuowanie sieci i
pomykawkowej przez jednostki
W razie niezgodności realizacji
zobowiązany jest przedłożyć na
administracji architektonicznej - budowlanej
Uzgodnienie usytuowania projektu
3 lat od dnia wydania opinii w
terenu. Uzgodnienie traci ważność
Rozwoju Regionalnego i Budownictwa
sieci uzbrojenia terenu oraz zos

47/09

(sygn. opinii)

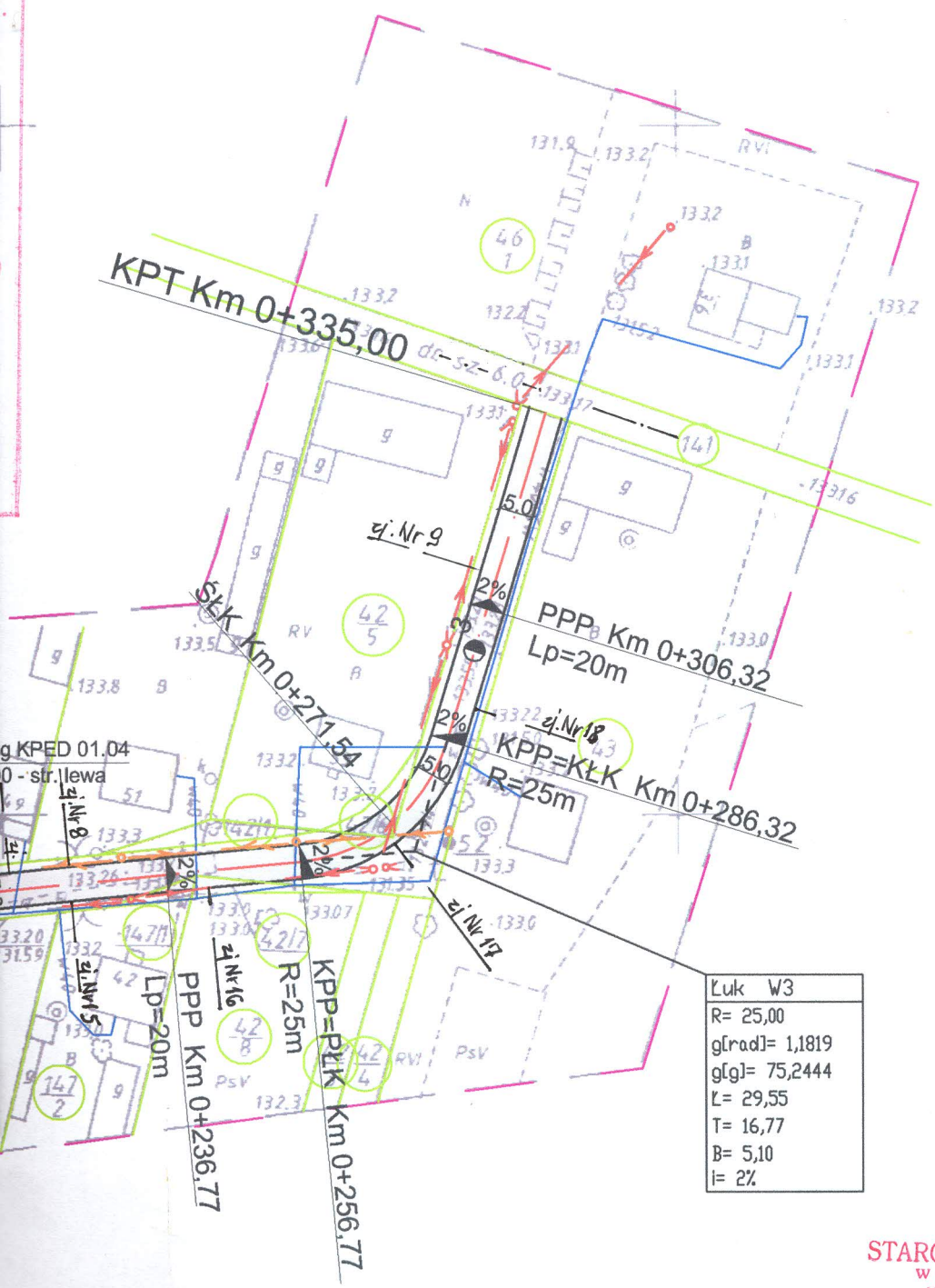
Bleki Podleski 2009.11.18

(miejscowość i data)



| |
|----------------|
| Luk W2 |
| R= 230,00 |
| g[rad]= 0,3435 |
| g[g]= 21,8672 |
| ℓ= 79,00 |
| T= 39,89 |
| B= 3,43 |
| l= 2x2% |

4698900005
578160000



| |
|----------------|
| Luk W3 |
| R= 25,00 |
| g[rad]= 1,1819 |
| g[g]= 75,2444 |
| L= 29,55 |
| T= 16,77 |
| B= 5,10 |
| i= 2% |

STAROSTWO POWIATOWE
 w Bielsku Podlaskim
 ul. Mickiewicza 46
 17-100 Bielsk Podlaski
 tel./fax 085 833-26-65
 Zarząca nr.....
 do..... 26.02.2010
 z dnia 23.02.2010
 AS 7351-30/2010