



# DZIENNIK URZĘDOWY WOJEWÓDZTWA PODLASKIEGO

Białystok, dnia 27 listopada 2003 r.

**Nr 120**

**TREŚĆ:**

**Poz.:**

## UCHWAŁY

**2229** – Nr VIII/53/03 Uchwała Rady Gminy Brańsk z dnia 30 października 2003 r. miejscowy plan zagospodarowania przestrzennego gminy Brańsk **18953**

**2 2 2 9**

### UCHWAŁA NR VIII/53/03 RADY GMINY BRAŃSK

z dnia 30 października 2003 r.

**miejscowy plan zagospodarowania przestrzennego gminy Brańsk.**

Na podstawie art. 18, ust. 2, pkt. 5 ustawy z dnia 8 marca 1990 r. o samorządzie gminnym (Dz. U. z 2001 r. Nr 142, poz. 1591, z 2002 r. Nr 23, poz. 220, Nr 62, poz. 558, Nr 113, poz. 984, Nr 153, poz. 1271, Nr 214, poz. 1806, z 2003 r. Nr 80, poz. 717, Nr 162, poz. 1568) oraz art. 20, ust. 1, w nawiązaniu do art. 84 i 85 ust. 2 ustawy z dnia 27 marca 2003 r. o planowaniu i zagospodarowaniu przestrzennym (Dz. U. Nr 80, poz. 717) i art. 7 ust. 1. ustawy z dnia 3 lutego 1995 r. o ochronie gruntów rolnych i leśnych (Dz. U. Nr 16, poz. 78, Nr 145, poz. 692, z 1997 r., Nr 60, poz. 370 Nr 80, poz. 505, Nr 160, poz. 1079, z 1998 r. Nr 106, poz. 668, z 2000 r. Nr 12, poz. 136, Nr 120, poz. 1268, z 2001 r. Nr 81, poz. 875, Nr 100, poz. 1085, z 2002 r. Nr 113, poz. 984, z 2003 r. Nr 80, poz. 717, Nr 162, poz. 1568), Rada Gminy stanowi, co następuje:

§ 1. Uchwała się miejscowy plan zagospodarowania przestrzennego gminy Brańsk składający się z:

- 1) części tekstowej planu stanowiącej treść niniejszej uchwały;
- 2) rysunku planu w skali 1: 10 000, stanowiącego załącznik do niniejszej uchwały.

## DZIAŁ I PRZEPISY OGÓLNE

§ 2. 1. Plan obejmuje obszar gminy w jej granicach administracyjnych.

2. Obowiązują ustalenia zawarte w zmianach miejscowego planu ogólnego zagospodarowania przestrzennego gminy Brańsk, uchwalonego uchwałą Nr XXXIII/135/84 Rady Narodowej Miasta i Gminy Brańsk z dnia 20 marca 1984 r. (Dz. Urz. Woj. Podl. Nr 8, poz. 63) dokonanych:

- 1) uchwałą Nr II/10/98 Rady Gminy Brańsk z dnia 4 grudnia 1998 r. (Dz. Urz. Woj. Podl. z 1999 r. Nr 3, poz. 13);
- 2) uchwałą Nr XII/79/99 Rady Gminy Brańsk z dnia 15 listopada 1999 r. (Dz. Urz. Woj. Podl. z 2000 r. Nr 15, poz. 162);
- 3) uchwałą Nr XXIII/153/01 Rady Gminy Brańsk z dnia 28 kwietnia 2001 r. (Dz. Urz. Woj. Podl. Nr 13, poz. 263);
- 4) uchwałą Nr XXXIV/224/02 Rady Gminy Brańsk z dnia 10 października 2002 r. (Dz. Urz. Woj. Podl. Nr 70, poz. 1410).

3. Przedmiotem planu są:

- 1) podstawowe przeznaczenie terenów o różnych funkcjach i różnych zasadach zagospodarowania oraz linie rozgraniczające te tereny, tj.:
  - a) tereny zabudowy mieszkaniowej zagrodowej, oznaczone na rysunku planu symbolem **MR**,
  - b) tereny zabudowy usługowej przeznaczone dla realizacji celów publicznych i innych, oznaczone na rysunku planu symbolem **U**,
  - c) tereny przemysłu, składów, budownictwa, oznaczone na rysunku planu symbolem **P**,
  - d) tereny urządzeń obsługi rolnictwa, oznaczone na rysunku planem symbolem **RUP**,
  - e) tereny cmentarzy, oznaczone na rysunku planu symbolem **ZC**,
  - f) tereny wód, regulacji stosunków wodnych i urządzeń zaopatrzenia w wodę, oznaczone na rysunku planu symbolem **W**,
  - g) tereny odprowadzania ścieków i usuwania nieczystości, oznaczone na rysunku planu symbolem **N**,
  - h) tereny urządzeń i tras komunikacyjnych, oznaczone na rysunku planu symbolem **K**,
  - i) tereny urządzeń i tras urządzeń energetycznych, oznaczone na rysunku planu symbolem **E**,
  - j) tereny urządzeń i tras łączności, oznaczone na rysunku planu symbolem **Ł**,
  - k) tereny rolne, oznaczone na rysunku planu symbolem **RP**, **RZ**,
  - l) tereny leśne, oznaczone na rysunku planu symbolem **RL**,
  - m) tereny z zakazem zabudowy, oznaczone symbolem **ZZ**.
- 2) zasady obsługi komunikacyjnej;
- 3) tereny i zasady zaopatrzenia w infrastrukturę techniczną;
- 4) granice i zasady zagospodarowania terenów lub obiektów podlegających ochronie oraz szczególne warunki ich zagospodarowania, w tym:
  - a) warunki gospodarowania, wynikające z potrzeb ochrony środowiska kulturowego,
  - b) warunki gospodarowania zasobami przyrody, zakazy zabudowy, wynikające z potrzeb ochrony środowiska,

- c) warunki ochrony gruntów rolnych i leśnych;
- 5) przedsięwzięcia obrony cywilnej i ochrony przeciwpożarowej;
- 6) przeznaczenie gruntów rolnych na cele nierolnicze;
- 7) stawka procentowa opłaty jednorazowej, w związku z opracowaniem planu.

4. Na terenach, o których mowa w ust. 3, pkt. 1, określa w dalszych przepisach niniejszych ustaleń dopuszczalne przeznaczenie terenów oraz warunki tego dopuszczenia.

5. Ustalenia planu nie przypisane określone symbolowi dotyczą całego terenu gminy.

§ 3. Następujące oznaczenia graficzne na rysunku planu są obowiązującymi ustaleniami planu:

- 1) przeznaczenie terenów oraz linie rozgraniczające tereny o różnym przeznaczeniu, bądź różnych zasadach zagospodarowania;
- 2) linie rozgraniczające tereny o różnym przeznaczeniu, bądź różnych zasadach zagospodarowania – orientacyjne, których przebieg może być zmieniony w dostosowaniu do potrzeb inwestorskich, pod warunkiem zachowania przepisów prawa;
- 3) nieprzekraczalne linie zabudowy od dróg i ciągów infrastruktury technicznej, zgodnie z odległościami określonymi w części tekstowej;
- 4) granice: strefy ochrony konserwatorskiej, obszarów zagrożonych powodzią;
- 5) zasady obsługi w zakresie infrastruktury technicznej oraz linie rozgraniczające tereny tej infrastruktury.

§ 4. Ilekroć w dalszych przepisach niniejszej uchwały jest mowa o:

- 1) planie – należy przez to rozumieć ustalenia planu (tekstowe i rysunkowe) określonego w § 1 uchwały;
- 2) uchwale – należy przez to rozumieć niniejszą uchwałę Rady Gminy;
- 3) przepisach szczególnych i odrębnych - należy przez to rozumieć przepisy ustaw z przepisami wykonawczymi;
- 4) rysunku planu – należy przez to rozumieć rysunek planu przedstawiony na mapie w skali 1 : 10000, stanowiącej załącznik do niniejszej uchwały;
- 5) przeznaczeniu podstawowym – należy przez to rozumieć takie przeznaczenie, które powinno przeważać na danym terenie, wyznaczonym liniami rozgraniczającymi;
- 6) przeznaczeniu dopuszczalnym – należy przez to rozumieć rodzaje przeznaczenia inne niż podstawowe, które uzupełniają lub wzbogacają przeznaczenie podstawowe;
- 7) terenie – należy przez to rozumieć teren o określonym rodzaju przeznaczenia podstawowego, wyznaczonego na rysunku planu liniami rozgraniczającymi;
- 8) urządzeniach infrastruktury technicznej – należy przez to rozumieć urządzenia z zakresu zaopatrzenia w wodę, odprowadzenia ścieków, elektroenergetyki, gazownictwa, ciepłownictwa, telekomunikacji;
- 9) ekologicznych nośnikach energii cieplnej – należy przez to rozumieć: gaz ziemny, gaz płynny, olej opałowy niskosiarkowy, energię elektryczną, biomasę;

- 10) zabudowie jednorodzinnej i zagrodowej – należy przez to rozumieć definicje zawarte w rozporządzeniu Ministra Infrastruktury z dnia 12 kwietnia 2002 r. w sprawie warunków technicznych, jakim powinny odpowiadać budynki i ich usytuowanie (Dz. U. Nr 75, poz. 690);
- 11) obiektach usługowych lub produkcyjnych nieuciążliwych dla środowiska – należy przez to rozumieć przedsięwzięcia, które nie są wymienione w rozporządzeniu Rady Ministrów z dnia 24 września 2002 r. w sprawie określenia rodzajów przedsięwzięć mogących znacząco oddziaływać na środowisko oraz szczegółowych kryteriów, związanych z kwalifikowaniem przedsięwzięć do sporządzenia raportu o oddziaływaniu na środowisko (Dz. U. Nr 179, poz. 1490).

## DZIAŁ II PRZEPISY SZCZEGÓŁOWE

### ROZDZIAŁ I PODSTAWOWE PRZEZNACZENIE TERENÓW WARUNKI I ZASADY ZABUDOWY I ZAGOSPODAROWANIA

§ 5. 1. Przeznaczenie terenów pod zabudowę inną niż rolniczą odbywa się w zależności od stanu istniejącego przed opracowaniem niniejszego planu, na podstawie:

- 1) ustaleń dotychczas obowiązującego miejscowego planu zagospodarowania przestrzennego gminy Brańsk ze zmianami wymienionymi w § 2, ust. 2 uchwały, w którym tereny określono jako nierolnicze – w takim przypadku w § 27 nie wymienia się numerów i powierzchni działek geodezyjnych;
- 2) istniejącego stanu zagospodarowania, w którym teren funkcjonuje jako nierolniczy – w takim przypadku w § 27 nie wymienia się numerów i powierzchni działek geodezyjnych;
- 3) niniejszej uchwały Rady Gminy o przeznaczeniu dotychczasowych terenów rolnych na cele nierolnicze zgodnie z kompetencjami określonymi w art. 7 ustawy z dnia 3 lutego 1995 r. o ochronie gruntów rolnych i leśnych – Dz. U. Nr 16, poz. 78, z późn. zm., tj.: w takim przypadku wymienia się numery działek geodezyjnych, zaś ich klasy gruntów i powierzchnie przeznaczone w planie na cele nierolnicze wymienia się w § 27.

3. W niniejszym planie nie przeznacza się lasów i gruntów leśnych na cele nieleśne.

4. W przypadku nieścistości określonych na rysunku planu linii rozgraniczających terenu z jego przeznaczeniem opisanym w tekście planu, decydują ustalenia tekstu planu.

§ 6. 1. Wyznacza się tereny z podstawowym przeznaczeniem pod zabudowę zagrodową, oznaczone na rysunku planu symbolem **MR**.

2. Na terenach, o których mowa w ust. 1 dopuszcza się ponadto lokalizowanie:

- 1) usług, zakładów produkcyjnych przetwórstwa rolno-spożywczego i gospodarczych służących ludności rolniczej i rolnictwu o charakterze nieuciążliwym;

- 2) urządzeń lokalnych infrastruktury technicznej;
- 3) dróg dojazdowych, parkingów i garaży niezbędnych dla obsługi obszarów;
- 4) wszystkich urządzeń i budynków związanych z rolnictwem;
- 5) w budynkach mieszkalnych zagrodowych – urządzeń usługowych, nieuciążliwych dla środowiska;
- 6) urządzeń agroturystycznych z zastrzeżeniem ust. 3, pkt. 4.

3. Na terenach, o których mowa w ust. 1 ustala się następujące warunki i zasady zabudowy i zagospodarowania:

- 1) wysokość zabudowy, dachy:
  - a) mieszkaniowej zagrodowej do 2 kondygnacji nadziemnych oraz użytkowe poddasze przy dwu- lub wielospadowych dachach,
  - b) usługowej i produkcyjnej na wydzielonych terenach do 2 kondygnacji nadziemnych przy dwu- lub wielospadowych dachach;
- 2) nowe zagrody mogą być tworzone przy zapewnieniu działki o powierzchni nie mniejszej niż 1500 m<sup>2</sup>;
- 3) dopuszcza się, na podstawie art. 4, pkt. 11 ustawy z dnia 3 lutego 1995 r. o ochronie gruntów rolnych i leśnych (Dz. U. Nr 16, poz. 78, z późn. zm.), prowadzenie działalności agroturystycznej w okresie nie przekraczającym 5 lat od daty jej rozpoczęcia, w budynkach wchodzących w skład gospodarstw rolnych bez konieczności przeznaczania ich w planie miejscowym zagospodarowania przestrzennego na cele nierolnicze;
- 4) obowiązują ponadto ustalenia zawarte w § 15.

§ 7. 1. Przeznacza się tereny z podstawowym przeznaczeniem pod zabudowę usługową o nieuciążliwym charakterze, oznaczone na rysunku planu symbolem U, których szczegółowe funkcje sprecyzowano niżej. W skład tych terenów wchodzi:

- 1) tereny o podstawowym przeznaczeniu pod usługi oświaty, oznaczone na rysunku planu symbolem **UO**:
    - a) teren szkoły podstawowej we wsi Popławy, oznaczony symbolem **1 UO**,
    - b) teren gimnazjum we wsi Oleksin, oznaczony symbolem **2 UO**,
    - c) teren szkoły podstawowej we wsi Domanowo, oznaczony symbolem **3 UO**,
    - d) teren szkoły podstawowej we wsi Koszewo, oznaczony symbolem **4 UO**,
    - e) teren szkoły podstawowej we wsi Chojewo, oznaczony symbolem **5UO**,
    - f) teren szkoły podstawowej we wsi Mień, oznaczony symbolem **6 UO**,
    - g) teren gimnazjum we wsi Glinnik, oznaczony symbolem **7 UO**,
    - h) teren szkoły podstawowej we wsi Świrydy, oznaczony symbolem **8 UO**,
    - i) teren szkoły podstawowej we wsi Holonki, oznaczony symbolem **9 UO**.
- Na terenach, o których mowa wyżej dopuszcza się ponadto lokalizowanie:
- a) urządzeń infrastruktury technicznej,

- b) dróg dojazdowych, parkingów i garaży niezbędnych do obsługi obszarów,
  - c) terenów zieleni i sportu,
  - d) urządzeń z zakresu kultury, zdrowia i opieki socjalnej,
  - e) usług nieuciążliwych, handlu, gastronomii,
  - f) mieszkalnictwa;
- 2) tereny o podstawowym przeznaczeniu pod urządzenia kultury, oznaczone na rysunku planu symbolem **UK** i urządzenia ochrony przeciwpożarowej, oznaczone na rysunku planu symbolem **UI**:
- a) teren istniejącej świetlicy funkcjonującej łącznie z handlem i zlewnią mleka we wsi Popławy, oznaczony symbolem **1 UKH**,
  - b) teren istniejącej świetlicy we wsi Brzeźnica, oznaczony symbolem **2 UK**,
  - c) teren istniejącej remizy OSP, handlu i usług we wsi Glinnik, oznaczony symbolem **3 UIH**,
  - d) teren istniejącej świetlicy we wsi Załuskie Koronne, oznaczony symbolem **4 UK**,
  - e) teren istniejącej świetlicy we wsi Załuskie Kościelne, oznaczony symbolem **5 UK**,
  - f) teren istniejącego kościoła we wsi Załuskie Koronne, oznaczony symbolem **6 UK**,
  - g) teren istniejącego kościoła we wsi Domanowo, oznaczony symbolem **7 UK**,
  - h) teren istniejącej remizy OSP we wsi Domanowo, oznaczony symbolem **8 UI**,
  - i) teren istniejącej świetlicy we wsi Patoki, oznaczony symbolem **9 UK**,
  - j) teren istniejącej remizy OSP we wsi Mień, oznaczony symbolem **10 UI**,
  - k) teren istniejącej kaplicy we wsi Mień, oznaczony symbolem **11 UK**,
  - l) teren istniejącej świetlicy, remizy OSP i innych usług we wsi Lubieszcze, oznaczony symbolem **12 UK**,
  - m) teren świetlicy we wsi Kalnica, oznaczony symbolem **13 UK**,
  - n) teren domu kultury we wsi Kalnica, oznaczony symbolem **14 UK**,
  - o) teren istniejącej świetlicy we wsi Bronka, oznaczony symbolem **15 UK**,
  - p) teren istniejącej świetlicy we wsi Kadłubówka, oznaczony symbolem **16 UK**,
  - q) teren istniejącej remizy we wsi Koszewo, oznaczony symbolem **17 UI**,
  - r) teren istniejącej świetlicy i remizy OSP we wsi Kiersnowo, oznaczony symbolem **18 UKI**,
  - s) teren istniejących obiektów we wsi Cholewo: kościoła i kaplicy, oznaczonych symbolami **19 UK i 34 UK**,
  - t) teren istniejącej świetlicy i remizy OSP we wsi Chojewo, oznaczony symbolem **20 UK**,
  - u) teren istniejącej remizy OSP we wsi Holonki, oznaczony symbolem **21 UI**,
  - v) teren remizy OSP we wsi Szmurły, oznaczony symbolem **22 UI**,
  - w) teren istniejącego kościoła we wsi Szmurły, oznaczony symbolem **23 UK**,
  - x) teren świetlicy we wsi Stare Puchały, oznaczony symbolem **24 UK**,
  - y) teren remizy OSP we wsi Klichy, oznaczony symbolem **25 UI**,

- z) teren istniejącego kościoła we wsi Klichy, oznaczony symbolem **26 UK**,
  - aa) teren istniejącej świetlicy we wsi Poletyły, oznaczony symbolem **27 UK**,
  - bb) teren istniejącej świetlicy we wsi Spieszyn, oznaczony symbolem **28 UK**,
  - cc) teren istniejącej remizy OSP we wsi Świridy, oznaczony symbolem **29 UI**,
  - dd) istniejący pomnik Pamięci Narodowej we wsi Olszewo, oznaczony symbolem **30 UK**,
  - ee) istniejący pomnik Pamięci Narodowej we wsi Brzeźnica, oznaczony symbolem **31 UK**,
  - ff) istniejący pomnik Pamięci Narodowej we wsi Pruszancka Baranki, oznaczony symbolem **32 UK**,
  - gg) teren istniejącej świetlicy we wsi Nowe Puchały, oznaczony symbolem **33 UK**,
  - hh) teren istniejącej kaplicy we wsi Oleksin, oznaczony symbolem **35 UK**,
  - ii) teren istniejącej świetlicy we wsi Dębowo, oznaczony symbolem **36 UK**,
  - jj) istniejący pomnik Pamięci Narodowej we wsi Zanie, oznaczony symbolem **37 UK**,
  - kk) teren istniejącej remizy OSP we wsi Oleksin, oznaczony symbolem **38 UI**,
    - dopuszcza się zmianę funkcji wyżej wymienionych terenów na inne funkcje: mieszkaniowe i usługowe o charakterze nieuciążliwym;
- 3) teren o podstawowym przeznaczeniu pod urządzenia ochrony zdrowia i opieki socjalnej, oznaczony na rysunku planu symbolem **1 UZ**, obejmujący istniejący Ośrodek Zdrowia we wsi Widźgowo - dopuszcza się zmianę funkcji tego terenu na inne funkcje: mieszkaniowe i usługowe o charakterze nieuciążliwym;
- 4) tereny o podstawowym przeznaczeniu pod urządzenia sportowo-rekreacyjne, oznaczone na rysunku planu symbolem **US**:
- a) teren istniejącego boiska i placu zabaw dla dzieci we wsi Brzeźnica, oznaczony symbolem **1 US**,
  - b) teren boiska sportowego we wsi Mień, oznaczony symbolem **2 US**,
  - c) teren istniejącego boiska sportowego we wsi Olędzkie, oznaczony symbolem **3 US**,
  - d) teren istniejącego boiska sportowego we wsi Patoki, oznaczony symbolem **4 US**,
  - e) teren istniejącego boiska sportowego we wsi Zanie, oznaczony symbolem **5 US**,
  - f) teren istniejącej przystani dla łodzi we wsi Pace, oznaczony symbolem **6 US**,
  - g) teren istniejącego boiska sportowego we wsi Lubieszcze, oznaczony symbolem **7 US**,
  - h) teren istniejących usług turystycznych i gastronomicznych we wsi Holonki, oznaczonych symbolem 17 UTG (obowiązują ustalenia uchwały Nr XXIII/153/01 Rady Gminy z dnia 28 kwietnia 2001 r. w sprawie zmiany miejscowego planu ogólnego zagospodarowania przestrzennego gminy Brańsk – Dz. Urz. Woj. Podl. Nr 13, poz. 263);
    - dopuszcza się zmianę funkcji wyżej wymienionych terenów na inne funkcje: mieszkaniowe i usługowe o charakterze nieuciążliwym;
- 5) teren o podstawowym przeznaczeniu pod urządzenia obsługi łączności, oznaczony na rysunku planu symbolem **1 UŁ**, obejmujący istniejącą wieżę przekaźnikową i telefonii komórkowej we wsi Świridy;

- 6) tereny o podstawowym przeznaczeniu pod usługi handlu, gastronomii i rzemiosła nieuciążliwego, oznaczone na rysunku planu symbolem **UH, UKS, UR**:
- a) teren we wsi Świrydy, oznaczone symbolami **2 UH**,
  - b) teren we wsi Oleksin, oznaczony symbolem **3 UH**,
  - c) tereny we wsi Domanowo, oznaczone symbolami **4 UH i 5 UH**,
  - d) teren we wsi Markowo, oznaczony symbolem **6 UHR**, obejmujący działkę nr geodezyjny 37. Jej powierzchnię przeznaczoną na cele nierolnicze określono w § 27,
  - e) tereny we wsi Stara Pruszancka, oznaczone symbolami **7 UH i 8 UHR**,
  - f) teren we wsi Pruszancka Baranki, oznaczony symbolem **9 UHR**, obejmujący działkę nr geodezyjny 55. Jej powierzchnię przeznaczoną na cele nierolnicze określono w § 27,
  - g) tereny we wsi Mień, oznaczone symbolami **10 UH i 11 UH**,
  - h) teren we wsi Kalnica, oznaczony symbolem **12 UH**,
  - i) tereny we wsi Kadłubówka, oznaczone symbolami **13 UH i 14 UHR**,
  - j) tereny we wsi Holonki, oznaczone symbolami **15 UH i 16 UH**,
  - k) tereny we wsi Chojewo, oznaczone symbolami **17 UHR i 18 UH**,
  - l) tereny we wsi Szmurły, oznaczone symbolami **19 UH i 20 UHR**,
  - m) tereny we wsi Klichy, oznaczone symbolami **21 UH i 22 UH**,
  - n) teren we wsi Olszewo, oznaczony symbolem **23 UH**,
  - o) teren istniejącej stacji paliw we wsi Brzeźnica, oznaczony symbolem **24 UKS**,
  - p) teren we wsi Bżeźnica, oznaczony symbolem **25 URT** (obowiązują ustalenia uchwały Nr XII/79/99 Rady Gminy z dnia 15 listopada 1999 r. w sprawie zmiany miejscowego planu ogólnego zagospodarowania przestrzennego gminy Brańsk – Dz. Urz. Woj. Podl. z 2000 r. Nr 15, poz. 162),
  - q) teren we wsi Olędzkie, oznaczony symbolem **26 UHR**, obejmujący działkę nr eodezyjny 127. Jej powierzchnię przeznaczoną na cele nierolnicze określono w § 27,
  - r) tereny we wsi Brzeźnica, oznaczone symbolami **27 UHR i 28 UHR**,
  - s) tereny we wsi Patoki, oznaczone symbolami **29 UH i 30 UH**,
  - t) teren we wsi Lubieszcze, oznaczony symbolem **31 UH**,
  - u) teren we wsi Stare Puchały, oznaczony symbolem **32 UH**,
  - v) teren we wsi Domanowo, oznaczony symbolem **33 UHR**, obejmujący działkę nr 194 po byłym SKR. Jej powierzchnię przeznaczoną na cele nierolnicze określono w § 27,
  - w) teren we wsi Mień, oznaczony symbolem **35 UR**, obejmujący części działek nr geodezyjny 150 i 151/1. Ich powierzchnie przeznaczone na cele nierolnicze określono w § 27,
  - x) teren we wsi Stare Puchały, oznaczony symbolem **36 UHR**, obejmujący części działek nr geodezyjny nr 133/1 i 133/2. Ich powierzchnie przeznaczone na cele nierolnicze określono w § 27,
  - y) tereny we wsi Klichy, oznaczony symbolem **37 UHR**, obejmujący działkę nr geodezyjny 209/2. Jej powierzchnię przeznaczoną na cele nierolnicze określono w § 26,



- z) teren we wsi Brzeźnica, oznaczony symbolem **38 URM**, obejmujący działkę nr geodezyjny 217/2 z przeznaczeniem pod działalność usługowo-produkcyjną o nieuciążliwym charakterze z dopuszczeniem mieszkalnictwa jednorodzinnego. Jej powierzchnię przeznaczoną na cele nierolnicze określono w § 27,
- aa) teren we wsi Kadłubówka, oznaczony symbolem **39 UHR**, obejmujący część działki nr geodezyjny 41/6. Jej powierzchnię przeznaczoną na cele nierolnicze określono w § 27;
  - dopuszcza się zmianę funkcji wyżej wymienionych terenów na inne funkcje: mieszkaniowe, usługowe i produkcyjne o charakterze nieuciążliwym.

2. Na terenach, o których mowa w ust. 1 ustala się następujące warunki i zasady zabudowy i zagospodarowania:

- 1) wysokość zabudowy do 3 kondygnacji nadziemnych licząc od podłogi parteru przy dwu- lub wielospadowych dachach;
- 2) należy projektować dla nowej zabudowy usługowej parkingi dla użytkowników obiektów w ilości min. 5÷10 miejsc na 1000 m<sup>2</sup> powierzchni użytkowej (proporcjonalnie);
- 3) obowiązują ponadto ustalenia zawarte w § 15.

§ 8. 1. Wyznacza się tereny z podstawowym przeznaczeniem pod działalność produkcyjną i usługową, w tym przemysł, składy, magazyny, budownictwo, rzemiosło i usługi, oznaczone na rysunku planu symbolem **P**, w skład których wchodzi:

- 1) teren we wsi Popławy, oznaczony symbolem **1 P**;
- 2) teren we wsi Kalnica, oznaczony symbolem **2 P**;
- 3) teren we wsi Dębowo, oznaczony symbolem **3 P**;
- 4) teren we wsi Dębowo, oznaczony symbolem **4 P**;
- 5) teren we wsi Dębowo, oznaczony symbolem **5 P**;
- 6) teren we wsi Spieszyn, oznaczony symbolem **6 P**;
- 7) teren we wsi Lubieszce, oznaczony symbolem **7 P** (obowiązują ustalenia uchwały Nr XXIII/153/01 Rady Gminy z dnia 28 kwietnia 2001 r. w sprawie zmiany miejscowego planu ogólnego zagospodarowania przestrzennego gminy Brańsk – Dz. Urz. Woj. Podl. Nr 13, poz. 263);
- 8) teren we wsi Kadłubówka, oznaczony symbolem **8 P** (obowiązują ustalenia uchwały Nr XII/79/99 Rady Gminy z dnia 15 listopada 1999 r. w sprawie zmiany miejscowego planu ogólnego zagospodarowania przestrzennego gminy Brańsk – Dz. Urz. Woj. Podl. z 2000 r. Nr 15, poz. 162);
- 9) teren we wsi Popławy, oznaczony symbolem **9 P** (obowiązują ustalenia uchwały Nr XII/79/99 Rady Gminy z dnia 15 listopada 1999 r. w sprawie zmiany miejscowego planu ogólnego zagospodarowania przestrzennego gminy Brańsk – Dz. Urz. Woj. Podl. z 2000 r. Nr 15, poz. 162);
- 10) teren we wsi Glinnik, oznaczony symbolem **10 P** (obowiązują ustalenia uchwały Nr XII/79/99 Rady Gminy z dnia 15 listopada 1999 r. w sprawie zmiany miejscowego planu ogólnego zagospodarowania przestrzennego gminy Brańsk – Dz. Urz. Woj. Podl. z 2000 r. Nr 15, poz. 162);

- 11) teren we wsi Kalnica, oznaczony symbolem 11 P (obowiązują ustalenia uchwały Nr XII/79/99 Rady Gminy z dnia 15 listopada 1999 r. w sprawie zmiany miejscowego planu ogólnego zagospodarowania przestrzennego gminy Brańsk – Dz. Urz. Woj. Podl. z 2000 r. Nr 15, poz. 162);
- 12) teren we wsi Patoki, oznaczone symbolem 12 P (obowiązują ustalenia uchwały Nr XXXIV/224/02 Rady Gminy z dnia 10 października 2002 r. w sprawie zmiany miejscowego planu ogólnego zagospodarowania przestrzennego gminy Brańsk – Dz. Urz. Woj. Podl. Nr 70, poz. 1410);
- 13) tereny we wsi Brzeźnica, oznaczone symbolami **14 P** i **15 P**;
- 14) teren we wsi Nowe Puchały, oznaczony symbolem **18 P**;
- 15) teren we wsi Stare Puchały, oznaczony symbolem **19 P**;
- 16) teren we wsi Widźgowo, oznaczony symbolem **20 P**;
- 17) teren powierzchniowej eksploatacji surowców mineralnych we wsi Świrydy, oznaczony symbolem 21 PE (obowiązują ustalenia uchwały Nr II/10/98 Rady Gminy Brańsk z dnia 4 grudnia 1998 r. w sprawie zmiany miejscowego planu ogólnego zagospodarowania przestrzennego gminy Brańsk (Dz. Urz. Woj. Podl. z 1999 r. Nr 3, poz. 13);
- 18) teren powierzchniowej eksploatacji surowców mineralnych we wsi Popławy, oznaczony symbolem **22 PE**;
- 19) tereny powierzchniowej eksploatacji surowców mineralnych we wsi Domanowo, oznaczone symbolami **23 PE** i **24 PE**;
- 20) teren powierzchniowej eksploatacji surowców mineralnych we wsi Oleksin, oznaczony symbolami **26 PE**;
- 21) teren powierzchniowej eksploatacji surowców mineralnych we wsi Brzeźnica, oznaczony symbolem **28 PE**;
- 22) tereny powierzchniowej eksploatacji surowców mineralnych we wsi Kalnica, oznaczone symbolami **29 PE** i **30 PE**;
- 23) tereny powierzchniowej eksploatacji surowców mineralnych we wsi Kadłubówka, oznaczone symbolami **31 PE** i **32 PE**;
- 24) tereny powierzchniowej eksploatacji surowców mineralnych we wsi Patoki, oznaczone symbolami **33 PE** i **34 PE**;
- 25) tereny powierzchniowej eksploatacji surowców mineralnych we wsi Świrydy, oznaczone symbolami **35 PE**, **36 PE**, **37 PE**, **38 PE**, **39 PE**;
- 26) tereny powierzchniowej eksploatacji surowców mineralnych we wsi Bronka, oznaczone symbolami **41 PE**, **42 PE**, **43 PE**, **44 PE** i **45 PE**;
- 27) tereny powierzchniowej eksploatacji surowców mineralnych we wsi Poletyły, oznaczone symbolami **46 PE** i **47 PE**;
- 28) tereny powierzchniowej eksploatacji surowców mineralnych we wsi Kiersnowo, oznaczone symbolami **48 PE** i **49 PE**;
- 29) tereny powierzchniowej eksploatacji surowców mineralnych we wsi Pace, oznaczone symbolami **50 PE** i **51 PE**;

- 30) teren powierzchniowej eksploatacji surowców mineralnych we wsi Lubieszce, oznaczony symbolem **52 PE**;
- 31) tereny powierzchniowej eksploatacji surowców mineralnych we wsi Nowe Puchały, oznaczone symbolami **53 PE** i **54 PE**;
- 32) tereny powierzchniowej eksploatacji surowców mineralnych we wsi Olszewo, oznaczone symbolami **55 PE** i **56 PE**;
- 33) tereny powierzchniowej eksploatacji surowców mineralnych we wsi Olszewek, oznaczone symbolami **57 PE** i **58 PE**;
- 34) tereny powierzchniowej eksploatacji surowców mineralnych we wsi Klichy, oznaczone symbolami **59 PE** i **60 PE**;
- 35) tereny powierzchniowej eksploatacji surowców mineralnych we wsi Widźgowo, oznaczone symbolami **61 PE** i **62 PE**;
- 36) tereny powierzchniowej eksploatacji surowców mineralnych we wsi Holonki, oznaczone symbolami **63 PE**, **64 PE**, **65 PE**, **66 PE**;
- 37) tereny powierzchniowej eksploatacji surowców mineralnych we wsi Olędzkie, oznaczone symbolami **67 PE** i **68 PE**;
- 38) tereny powierzchniowej eksploatacji surowców mineralnych we wsi Zanie, oznaczone symbolami **69 PE** i **70 PE**;
- 39) tereny powierzchniowej eksploatacji surowców mineralnych we wsi Ściony, oznaczone symbolami **71 PE** i **72 PE**;
- 40) teren powierzchniowej eksploatacji surowców mineralnych we wsi Kiewałki, oznaczony symbolem **73 PE**;
- 41) teren powierzchniowej eksploatacji surowców mineralnych we wsi Ferma, oznaczony symbolem **74 PE**;
- 42) tereny powierzchniowej eksploatacji surowców mineralnych we wsi Chojewo, oznaczone symbolami **75 PE** i **76 PE**;
- 43) tereny powierzchniowej eksploatacji surowców mineralnych we wsi Dębowo, oznaczone symbolami **77 PE** i **78 PE**;
- 44) teren powierzchniowej eksploatacji surowców mineralnych we wsi Nowosady, oznaczony symbolm **79 PE**;
- 45) tereny powierzchniowej eksploatacji surowców mineralnych we wsi Koszewo, oznaczone symbolami **80 PE**, **81 PE** i **82 PE**;
- 46) teren powierzchniowej eksploatacji surowców mineralnych we wsi Mień, oznaczony symbolm **83 PE**;
- 47) tereny powierzchniowej eksploatacji surowców mineralnych we wsi Pruszanka Baranki, oznaczone symbolami **84 PE**, **85 PE** i **86 PE**;
- 48) tereny powierzchniowej eksploatacji surowców mineralnych we wsi Stara Pruszanka, oznaczone symbolami **87 PE** i **88 PE**;

- 49) tereny powierzchniowej eksploatacji surowców mineralnych we wsi Markowo, oznaczone symbolami **89 PE** i **90 PE**;
- 50) teren powierzchniowej eksploatacji surowców mineralnych we wsi Glinnik, oznaczony symbolem **91 PE**;
- 51) teren istniejącego młyna we wsi Kadłubówka, oznaczony symbolem **92 P**;
- 52) teren istniejącej stolarni we wsi Olszewek na działce nr geodezyjny 44/6, oznaczony symbolem **93 P**. Jej powierzchnię przeznaczoną na cele nierolnicze określa § 27;

2. Na terenach, o których mowa w ust. 1 dopuszcza się ponadto lokalizowanie:

- 1) urządzeń infrastruktury technicznej;
- 2) dróg dojazdowych, parkingów i garaży niezbędnych do obsługi obszarów.

3. Na terenach, o których mowa w ust. 1 ustala się następujące warunki i zasady zabudowy i zagospodarowania:

- 1) wysokość zabudowy do 3 kondygnacji nadziemnych przy dwu- lub wielospadowych dachach;
- 2) należy projektować dla nowej zabudowy parkingi dla użytkowników obiektów w ilości min. 5÷10 miejsc na 1000 m<sup>2</sup> powierzchni użytkowej (proporcjonalnie);
- 3) na etapie projektowania inwestycji należy uwzględnić wymagania ustawy z dnia 27 kwietnia 2001 r. Prawo ochrony środowiska (Dz. U. Nr 62, poz. 627) dotyczące opracowywania raportu o oddziaływaniu przedsięwzięcia na środowisko;
- 4) po wyeksploatowaniu terenów przeznaczonych pod powierzchniową eksploatację surowców mineralnych należy je zrekultywować w kierunku rolnym lub leśnym;
- 5) obowiązują ponadto ustalenia zawarte w § 15.

§ 9.1. Wyznacza się tereny z podstawowym przeznaczeniem pod usługi i zakłady produkcyjno-gospodarcze obsługi rolnictwa, oznaczone na rysunku planu symbolem **RUP**, w skład których wchodzi:

- 1) teren istniejącej zlewni mleka we wsi Popławy funkcjonujący łącznie ze świetlicą i handlem, oznaczony symbolem **1 RUP**;
- 2) teren istniejącej zlewni mleka we wsi Brzeźnica, oznaczony symbolem **2 RUP**;
- 3) teren istniejącej zlewni mleka we wsi Domanowo, oznaczony symbolem **3 RUP**;
- 4) teren istniejącej zlewni mleka we wsi Mień, oznaczony symbolem **4 RUP**;
- 5) teren istniejącej zlewni mleka we wsi Lubieszce, oznaczony symbolem **5 RUP**;
- 6) teren istniejącej zlewni mleka we wsi Kalnica, oznaczony symbolem **6 RUP**;
- 7) teren istniejącej zlewni mleka we wsi Bronka, oznaczony symbolem **7 RUP**;
- 8) teren istniejącej zlewni mleka we wsi Kadłubówka, oznaczony symbolem **8 RUP**;
- 9) teren istniejącej zlewni mleka we wsi Kiersnowo + Majorowizna, oznaczony symbolem **9 RUP**;
- 10) teren istniejącej zlewni mleka we wsi Chojewo, oznaczony symbolem **10 RUP**;

- 11) teren istniejącej zlewni mleka we wsi Holonki, oznaczony symbolem **11 RUP**;
- 12) teren istniejącej zlewni mleka we wsi Szmurły, oznaczony symbolem **12 RUP**;
- 13) teren istniejącej zlewni mleka we wsi Klichy, oznaczony symbolem **13 RUP**;
- 14) teren istniejącej zlewni mleka we wsi Świrydy, oznaczony symbolem **14 RUP**;
- 15) teren istniejącej zlewni mleka we wsi Olędzkie, oznaczony symbolem **15 RUP**;
- 16) teren istniejącej zlewni mleka we wsi Kiewłaki, oznaczony symbolem **16 RUP**;
- 17) teren istniejącego zakładu weterynaryjnego we wsi Koszewo, oznaczony symbolem **17 RUP**;
- 18) teren istniejącej bazy obsługi rolnictwa we wsi Pietraszki, oznaczony symbolem **18 RUP**;
- 19) teren po byłej zlewni mleka we wsi Spieszyn, oznaczony symbolem **19 RUP**;
- 20) teren istniejącej zlewni mleka we wsi Oleksin, oznaczony symbolem **20 RUP**;
- 21) teren istniejącej zlewni mleka we wsi Patoki, oznaczony symbolem **21 RUP**.

2. Na terenach, o których mowa w ust. 1 dopuszcza się ponadto lokalizowanie:

- 1) urządzeń infrastruktury technicznej;
- 2) dróg dojazdowych, parkingów i garaży niezbędnych do obsługi obszarów.

3. Na terenach, o których mowa w ust. 1 ustala się następujące warunki i zasady zabudowy i zagospodarowania:

- 1) wysokość zabudowy do 3 kondygnacji nadziemnych przy dwu- lub wielospadowych dachach;
- 2) należy projektować dla nowej zabudowy parkingi dla użytkowników obiektów w ilości min. 5÷10 miejsc na 1000 m<sup>2</sup> powierzchni użytkowej (proporcjonalnie);
- 3) na etapie projektowania inwestycji należy uwzględnić wymagania ustawy z dnia 27 kwietnia 2001 r. Prawo ochrony środowiska (Dz. U. Nr 62, poz. 627) dotyczące opracowywania raportu o oddziaływaniu przedsięwzięcia na środowisko;
- 4) obowiązują ponadto ustalenia zawarte w § 15.

§ 10. 1. Wyznacza się tereny z podstawowym przeznaczeniem pod cmentarze, oznaczone na rysunku planu symbolem **ZC**, w skład których wchodzi:

- 1) teren cmentarza we wsi Chojewo, oznaczony symbolem **1 ZC**;
- 2) teren cmentarza we wsi Klichy, oznaczony symbolem **2 ZC**;
- 3) teren cmentarza we wsi Szmurły, oznaczony symbolem **3 ZC**;
- 4) teren cmentarza we wsi Domanowo, oznaczony symbolem **4 ZC**;
- 5) teren cmentarza we wsi Zanie, oznaczony symbolem **5 ZC**.

2. Na terenach cmentarzy utrzymuje się i dopuszcza, z zastrzeżeniem ustaleń § 23 uchwały:

- 1) lokalizację obiektów sakralnych i domów przedpogrzebowych;
- 2) lokalizację urządzeń infrastruktury technicznej związanych z urządzeniem tych terenów i obsługą użytkowników.

3. Ustala się strefę izolacyjną wokół cmentarzy:

- a) o szerokości 150 m dla terenów niezwodociągowanych,
- b) o szerokości 50 m dla terenów zwodociągowanych, pod warunkiem, że wszystkie obiekty korzystające z wody są do tej sieci podłączone;

w których zakazuje się zabudowy mieszkaniowej, zakładów produkujących artykuły żywności, zakładów żywienia zbiorowego, bądź zakładów przechowujących artykuły żywności, studni, źródeł i strumieni służących do czerpania wody do picia i potrzeb gospodarczych.

4. W stosunku do obiektów o wartościach historyczno-kulturowych, wymienionych w ust. 1, obowiązują ustalenia zwarte w § 23 dotyczące wartości kulturowych.

§ 11. 1. Ustala się tereny wód, regulacji stosunków wodnych i zaopatrzenia w wodę, oznaczonych na rysunku planu symbolem **W**.

2. Przyjmuje się zasady zagospodarowania oraz korzystania z terenów, o których mowa w ust. 1, zgodnie z obowiązującymi przepisami, określonymi w ustawach: z dnia 7 czerwca 2001 r. o zbiorowym zaopatrzeniu w wodę i zbiorowym odprowadzaniu ścieków (Dz. U. Nr 72, poz. 747) oraz z dnia 18 lipca 2001 r. Prawo wodne (Dz. U. Nr 115, poz. 1229, zm. z 2002 r. Nr 233, poz. 1057) o ile jest to dopuszczalne innymi przepisami szczególnymi oraz przepisami niniejszej uchwały.

3. W ramach terenów, o których mowa w ust. 1 ustala się tereny:

1) istniejących ujęć wody i stacji wodociągowych wodociągów komunalnych, na których dopuszcza się realizację obiektów i urządzeń związanych z poborem i uzdatnianiem wody, we wsiach:

- a) Domanowo, oznaczone na rysunku planu symbolem **1 WZ**,
- b) Kalnica, oznaczone na rysunku planu symbolem **2 WZ**,
- c) Brzeźnica, oznaczone na rysunku planu symbolem **3 WZ**,
- d) Koszewo, oznaczone na rysunku planu symbolem **4 WZ**;

2) istniejących strefowych pompowni wody we wsiach:

- a) Glinnik, oznaczone na rysunku planu symbolem **5 WZ**,
- b) Szmurły, oznaczone na rysunku planu symbolem **6 WZ**,
- c) Załuskie Kościelne, oznaczone na rysunku planu symbolem **7 WZ**;

3) istniejących i projektowanych zbiorników przeciwpożarowych we wsiach:

- a) Lubieszczę, oznaczony na rysunku planu symbolem **8 W**,
- b) Świridy, oznaczony na rysunku planu symbolem **9 W**,
- c) Załuskie Koronne, oznaczony na rysunku planu symbolem **10 W**,
- d) Spieszyn, oznaczony na rysunku planu symbolem **11 W**,
- e) Dębowo, oznaczony na rysunku planu symbolem **12 W**,
- f) Oleksin, oznaczony na rysunku planu symbolem **13 W**,
- g) Nowe Puchały, oznaczony na rysunku planu symbolem **15 W**,
- h) Płonowo, oznaczony na rysunku planu symbolem **16 W**,

i) Szmurły, oznaczony na rysunku planu symbolem **17 W**,

j) Patoki, oznaczony na rysunku planu symbolem **18 W**.

4) projektowanego zbiornika małej retencji we wsi Kiersnówek, oznaczonego symbolem **14 W**.

4. Ustala się strefy ochrony bezpośredniej komunalnych ujęć wody wymienionych w ust. 3, pkt. 1. o promieniu wokół każdej studni:

a) 8 m dla ujęcia wody we wsiach: Brzeźnica, Domanowo,

b) 10 m dla ujęcia wody we wsi Koszewo,

c) we wsi Kalnica: 8 m dla studni nr 1 i prostokąt 20x18 dla studni nr 2.

5. Wprowadza się następujące zasady zagospodarowania w strefach ochronnych ujęć wody wymienionych w ust. 4:

1) odprowadzanie wód opadowych w taki sposób, aby nie mogły one przedostać się do urządzeń służących do poboru wody;

2) szczelne odprowadzanie poza granicę strefy ochronnej ścieków z urządzeń sanitarnych;

3) zagospodarowanie terenu zielenią.

6. Ustala się jako studnie awaryjne, bez oznaczania ich na rysunku planu:

1) istniejące studnie we wsiach:

a) Glinnik – wyłączonej z eksploatacji wodociągu wiejskiego,

b) Pietraszki – wspólna studnia,

c) Koszewo – wyznaczonej na gruncie prywatnym, wykonanej dla potrzeb nie istniejącej już RSP,

d) Dębowo;

2) projektowane studnie publiczne we wsiach: Chojewo, Klichy, Lubieszce, Markowo, Mień, Olędzkie, Oleksin, Patoki, Popławy, Stare Puchały, Szmurły, Załuskie Kościelne.

7. Ustala się warunki realizacji nowych studni publicznych w sposób następujący:

1) studnie publiczne należy realizować w miarę możliwości na terenach stanowiących własność gminy, skarbu państwa, a jeżeli jest to niemożliwe dopuszcza się ich realizację na innych terenach pod warunkiem uzyskania zgody właściciela gruntu na wykonanie prac;

2) studnie publiczne winny spełniać obowiązujące warunki techniczne, obecnie określone w załączniku do zarządzenia Nr 2/95 Ministra Gospodarki Przestrzennej i Budownictwa z dnia 21 września 1995 r. SO – 807/95 w sprawie zasad zapewnienia funkcjonowania publicznych urządzeń zaopatrzenia w wodę w warunkach specjalnych (MP Nr 59, poz. 663).

8. Dopuszcza się możliwość budowy zbiorników wodnych małej retencji na potrzeby rolnictwa w uzgodnieniu z Wojewódzkim Zarządem Melioracji i Urządzeń Wodnych w Białymstoku.

9. Dla ujęć wód wymienionych w ust. 3, pkt. 1 i ust. 6 obowiązują odpowiednie ustalenia zawarte w § 24 i 25 uchwały.

§ 12. 1. Wyznacza się tereny usuwania nieczystości oznaczone na rysunku planu symbolem **N**, w skład których wchodzi:

- 1) tereny istniejących wiejskich wysypisk odpadów stałych, oznaczone na rysunku planu symbolem NU, w miejscowościach:
  - a) Oleksin, oznaczone symbolem **1 NU**,
  - b) Poletyły, oznaczone symbolem **2 NU**,
  - c) Mień, oznaczone symbolem **4 NU**,
  - d) Glinnik, oznaczone symbolem **5 NU**,
  - e) Domanowo, oznaczone symbolem **6 NU**,
  - f) Popławy, oznaczone symbolem **7 NU**,
  - g) Chojewo, oznaczone symbolem **9 NU**,
  - h) Kalnica, oznaczone symbolem **10 NU**,
  - i) Olędzkie, oznaczone symbolem **11 NU**,
  - j) Płonowo, oznaczone symbolem **12 NU**,
  - k) Stare Puchały, oznaczone symbolem **13 NU**,
  - l) Spieszyn, oznaczone symbolem **14 NU**,
  - m) Świridy, oznaczone symbolem **15 NU**,
  - n) Załuskie Kościelne, oznaczone symbolem **16 NU**,
  - o) Załuskie Koronne, oznaczone symbolem **17 NU**,
  - p) Szmurły, oznaczone symbolem **21 NU**,
  - q) Kiersnowo, oznaczone symbolem **22 NU**;
- 2) tereny przeznaczone do ustawienia kontenerów na odpady stałe we wszystkich wsiach sołeckich, w miejscach, które nie stanowią uciążliwości dla mieszkańców, według indywidualnych rozstrzygnięć Wójta, bez wskazania tych miejsc na rysunku planu.

2. Ustala się następujące warunki funkcjonowania i zagospodarowania terenów usuwania nieczystości:

- 1) po zakończeniu eksploatacji wiejskich wysypisk odpadów stałych wymienionych w ust. 1, pkt. 1 należy dokonać ich rekultywacji;
- 2) należy zlikwidować dzikie wysypiska zlokalizowane we wsiach: Pruszancka Baranki (dz. nr 36), Załuskie Kościelne (dz. nr 117 i 118), Bronka (dz. nr 50), Kalnica (dz. nr 76), Olszewo (dz. nr 6), Glinnik (dz. nr 25), Holonki (dz. nr 321);
- 3) lokalizacja kontenerów na odpady stałe powinna spełniać warunki określone w obowiązujących przepisach, dotyczących miejsc gromadzenia odpadów stałych, zawartych w rozporządzeniu Ministra Infrastruktury z dnia 11 kwietnia 2002 r. w sprawie warunków technicznych jakim powinny odpowiadać budynki i ich usytuowanie (Dz. U. Nr 75, poz. 690);
- 4) w razie natrafienia w trakcie prowadzenia prac ziemnych na przedmioty lub obiekty archeologiczne należy przerwać prace i powiadomić Podlaskiego Wojewódzkiego Konserwatora Zabytków w Białymstoku;
- 5) obowiązują odpowiednie ustalenia zawarte w § 24 niniejszej uchwały.



§ 13. 1. Wyznacza się tereny rolne oznaczone na rysunku planu symbolami **RP**, **RZ**, których podstawowym przeznaczeniem są:

- a) uprawy polowe oznaczone symbolem **RP**,
- b) łąki i pastwiska oznaczone symbolem **RZ**.

2. Ustala się następujące zasady zagospodarowania na terenach, o których mowa w ust. 1:

1) dopuszcza się z zastrzeżeniem § 23 i 24 uchwały realizację dla potrzeb ludności i rolnictwa:

- a) stawów rybnych, zbiorników wodnych małej retencji i innych zbiorników wodnych oraz urządzeń melioracji, urządzeń przeciwpowodziowych, zaopatrzenia w wodę, urządzeń kanalizacyjnych, utylizacji, ścieków, gazownictwa, elektroenergetyki, łączności, dróg dojazdowych,
- b) obiektów budowlanych służących rolnictwu w rozumieniu ustawy z dnia 3 lutego 1995 r. o ochronie gruntów rolnych i leśnych, tj.: nowych zagród (budynki mieszkalne), budynków gospodarczych produkcji rolnej, budynków służących przetwórstwu rolno-spożywczemu oraz do produkcji rolniczej uznanej za dział specjalny – o ile zostaną spełnione warunki techniczne i ochrony środowiska, przewidziane w obowiązujących przepisach, w tym zabezpieczone dojazdy od drogi publicznej; nie dotyczy to terenów na których plan zakazuje wszelkiej zabudowy,
- c) pracowniczych ogrodów działkowych i ogrodów botanicznych,
- d) urządzenie sezonowych ciągów spacerowych w celu zapewnienia dostępu do zespołów zieleni publicznej, obiektów historyczno-kulturowych oraz miejsc wypoczynkowych i widokowych, pod warunkiem uzyskania zgody właściciela gruntów;

2) wprowadza się zakaz wszelkiej zabudowy trwałej na terenach zagrożonych zasięgiem fali powodziowej rzeki Nurzec oznaczonej na rysunku planu symbolem **FP**, o której mowa w § 24;

3) tereny powyrobowiskowe należy zrekułtywować w kierunku leśnym, rolnym lub wodnym.

3. Na terenach, o których mowa w ust. 1 dopuszcza się lokalizację i realizację lokalnej infrastruktury technicznej zarówno napowietrznej, jak i podziemnej oraz związanych z nią urządzeń niezbędnych do obsługi ludności i rolnictwa, pod warunkiem uzyskania zgody właściciela gruntów na wykonanie prac oraz rekułtywacji gruntów po ich zakończeniu.

4. W przypadku konieczności likwidacji istniejących urządzeń melioracyjnych należy uzyskać uzgodnienie z Wojewódzkim Zarządem Melioracji i Urządzeń Wodnych oraz decyzję wodnoprawną starosty, dotyczącą zakresu przebudowy, uzgodnień i poniesienia kosztów.

5. Na etapie projektowania inwestycji należy uwzględnić wymagania ustawy z dnia 27 kwietnia 2001 r. Prawo ochrony środowiska (Dz. U. Nr 62, poz. 627) dotyczące opracowywania raportu o oddziaływaniu przedsięwzięcia na środowisko.

§ 14. 1. Wyznacza się tereny leśne oznaczone na rysunku planu symbolem **RL**.

2. Na terenach, o których mowa w ust. 1 ustala się zagospodarowanie terenów według art. 3, ustawy z dnia 28 września 1991 r. o lasach (Dz. U. z 2000 r. Nr 56, poz. 679) oraz art. 2. ust. 2 ustawy z dnia 3 lutego 1995 r. o ochronie gruntów rolnych i leśnych (Dz. U. Nr 16, poz. 78, z późn. zm.), o ile zagospodarowanie to jest zgodne z innymi przepisami szczegółowymi oraz przepisami § 23 i 24 uchwały.

3. Na terenach, o których mowa w ust. 1 z zastrzeżeniem § 23 i 24 uchwały dopuszcza się:

- 1) zakładanie i przeprowadzanie dla potrzeb ludności i rolnictwa lokalnych (gminnych) sieci infrastruktury technicznej oraz związanych z nimi urządzeń niezbędnych do korzystania z tej infrastruktury, w sytuacji braku możliwości ich trasowania poza terenami leśnymi, pod warunkiem uzyskania zgody właściciela gruntów na wykonania prac oraz rekultywacji gruntów po ich zakończeniu;
- 2) zarządzanie ciągów spacerowych, szlaków turystycznych i innych urządzeń związanych z turystyką w rozumieniu art. 4, pkt. 21 ustawy z dnia 3 lutego 1995 r. o ochronie gruntów rolnych i leśnych (Dz. U. Nr 16, poz. 78, z późn. zm.);
- 3) lokalizację obiektów związanych z obsługą gospodarki leśnej i eksploatacją lasów oraz modernizację obiektów istniejących na terenach leśnych;
- 4) możliwość sukcesywnego powiększania powierzchni zasobów leśnych w ramach ustaleń granic polno-leśnych po ich wprowadzeniu do planu miejscowego.

4. Przeznacza się pod zalesienie następujące tereny obejmujące grunty klasy V, VI i nieużytków we wsiach:

- 1) Oleksin: teren oznaczony symbolem **1 RL**, obejmujący część działki nr geodezyjny 771 o pow. 0,8900 ha;
- 2) Lubieszce: teren oznaczony symbolem **2 RL**, o łącznej pow. 0,9000 ha, obejmujący działkę nr geodezyjny 185 o pow. 0,6400 ha oraz części działek nr geodezyjny 180 o pow. 0,1300 ha i 181 i pow. 0,1300 ha;
- 3) Kalnica: teren oznaczony symbolem **3 RL**, obejmujący część działki nr geodezyjny 65/2 o pow. 3,3400 ha;
- 4) Holonki:
  - a) teren oznaczony symbolem **4 RL**, obejmujący część działki nr geodezyjny 118/1 o pow. 0,3400 ha,
  - b) teren oznaczony symbolem **5 RL**, o łącznej pow. 4,3300 ha, obejmujący części działek nr geodezyjny 118/10 o pow. 0,2500 ha, 118/13 o pow. 0,0300 ha oraz 118/14 o pow. 4,0500 ha;
- 5) Koszewo: teren oznaczony symbolem **6 RL**, o łącznej pow. 3,1800 ha, obejmujący części działek nr geodezyjny 106/1 o pow. 0,0100 ha i 106/2 o pow. 3,1700 ha;
- 6) Brzeźnica:
  - a) teren oznaczony symbolem **7 RL**, obejmujący część działki nr geodezyjny 486 o pow. 0,6100 ha,
  - b) teren oznaczony symbolem **8 RL**, o łącznej pow. 1,2600 ha, obejmujący części działek nr geodezyjny 531 o pow. 0,5400 ha i 532 o pow. 0,7200 ha,
  - c) teren oznaczony symbolem **9 RL**, obejmujący część działki nr geodezyjny 395 o pow. 0,8900 ha;
- 7) Patoki: teren oznaczony symbolem **10 RL**, obejmujący część działki nr geodezyjny 117/6 o pow. 0,8400 ha;

- 8) Mieć: teren oznaczony symbolem **11 RL**, obejmujący część działki nr geodezyjny 619 o pow. 8,1400 ha;
- 9) Szmurły: teren oznaczony symbolem **12 RL**, obejmujący część działki nr geodezyjny 513 o pow. 1,8700 ha;
- 10) Widźgowo: teren oznaczony symbolem **13 RL**, o łącznej pow. do zalesienia 2,0899 ha, obejmujący działki nr geodezyjny 25/2 o pow. 1,0103 ha, 25/7 o pow. 0,5477 ha oraz niezalesioną część działki nr geodezyjny 25/6 o pow. 0,5319 ha.

5. Powiększanie powierzchni zasobów leśnych poprzez zalesianie gruntów możliwe jest po uprzedniej zmianie miejscowego planu zagospodarowania przestrzennego.

§ 15. Na terenach, o których mowa w § 6, 7, 8, 9 ustala się następujące warunki i zasady zabudowy i zagospodarowania:

- 1) dojazdy od najbliższych dróg publicznych, zaś miejsce i warunki włączenia się do tych dróg należy uzgodnić z ich zarządcami;
- 2) linie zabudowy od krawędzi jezdni dróg w odległościach ustalonych dla poszczególnych dróg w § 16;
- 3) określone w § 16 linie zabudowy odnoszą się do nowoprojektowanej lub modernizowanej zabudowy, gdy jest możliwość dostosowania istniejącego dotychczas obiektu do ustalonej linii zabudowy, zaś istniejąca zabudowa, jak też jej uzupełnienie w plombach między zabudową istniejącą może być utrzymana w dotychczasowych liniach zabudowy;
- 4) dopuszcza się usytuowanie budynków bezpośrednio przy granicy działek z zachowaniem przepisów określonych w rozporządzeniu Ministra Infrastruktury z dnia 12 kwietnia 2002 r. w sprawie warunków technicznych, jakim powinny odpowiadać budynki i ich usytuowanie (Dz. U. Nr 75, poz. 690) w przypadku:
  - a) gdy na sąsiedniej działce istnieje już zabudowa usytuowana na granicy działki lub
  - b) po uzyskaniu zgody właściciela sąsiedniej działki na lokalizację zabudowy na jej granicy – w przypadku, gdy na sąsiedniej działce nie ma zabudowy;
- 4) zaopatrzenie w wodę z istniejącej sieci wodociągowej lub rozwiązania indywidualne;
- 5) odprowadzanie ścieków – na wszystkich terenach dopuszcza się indywidualne gromadzenie ścieków, w szczelnych zbiornikach z zapewnieniem ich wywożenia do punktu zlewnego w najbliższej oczyszczalni) oraz budowę przydomowych oczyszczalni, a także oczyszczalni zbiorczych dla większej liczby użytkowników;
- 6) zaopatrzenie w energię elektryczną w zależności od wielkości zapotrzebowania mocy: z istniejącej sieci SN 15 kV i NN, po dostosowaniu jej do nowych warunków pracy (obostrzenia, uziemienia, itp.) lub po wybudowaniu nowych urządzeń SN 15 kV (stacji transformatorowej 15/0,38 kV wraz z linią zasilającą napowietrzną lub kablową) i linii NN napowietrznej lub kablowej;
- 7) zaopatrzenie w łączność z istniejących we wsi sieci;
- 8) zaopatrzenia w ciepło według własnych rozwiązań przy preferencji ekologicznych nośników energii (gaz, olej opałowy, energia elektryczna, biomasa); w przyszłości możliwe jest też korzystanie z gazu z sieci gazowej po jej wybudowaniu w gminie;

- 9) w razie natrafienia w trakcie prowadzenia prac ziemnych na przedmioty lub obiekty archeologiczne należy przerwać prace i powiadomić Podlaskiego Wojewódzkiego Konserwatora Zabytków w Białymstoku;
- 10) w przypadku działalności gospodarczej należy zastosować dostępne rozwiązania techniczne, technologiczne i organizacyjne w celu dotrzymania standardów jakości środowiska poza terenem inwestora;
- 11) w przypadku konieczności likwidacji istniejących urządzeń melioracyjnych należy uzyskać uzgodnienie z Wojewódzkim Zarządem Melioracji i Urządzeń Wodnych oraz decyzję wodnoprawną starosty, dotyczącą zakresu przebudowy, uzgodnień i poniesienia kosztów;
- 12) obowiązują ponadto ustalenia dotyczące:
  - a) zasad obsługi komunikacji, zawarte w § 16,
  - b) zasad zaopatrzenia w urządzenia infrastruktury technicznej zawarte w § 17, 18, 19, 20, 21, 22,
  - c) zasad ochrony wartości kulturowych, zawarte w § 23,
  - d) zasad ochrony środowiska, zawarte w § 24,
  - e) przedsięwzięć obrony cywilnej, zawarte w § 25,
  - f) przedsięwzięć ochrony przeciwpożarowej zawarte w § 26.

## **ROZDZIAŁ 2**

### **PRZEZNACZENIE TERENÓW POD URZĄDZENIA OBSŁUGI KOMUNIKACJI – K**

#### **ZASADY OBSŁUGI KOMUNIKACJI**

§ 16. 1. Ustala się tereny z przeznaczeniem pod drogi oznaczone na rysunku planu symbolem **K**.

2. W ramach terenów, o których mowa w ust. 1 ustala się:

- 1) tereny istniejącej drogi krajowej oznaczonej na rysunku planu symbolem Kk-G-66 Wysokie Mazowieckie-Zambrów-Brańsk-Bielsk Podlaski-Kleszczele-Czeremcha-granica państwa;
- 2) tereny istniejących dróg wojewódzkich oznaczonych na rysunku planu symbolami:
  - a) Kw-G-681 Roszki Wodźki-Łapy-Poświętne-Brańsk-Ciechanowiec,
  - b) Kw-Z-659 Topczewo-Hodyszewo-Nowe Piekuty-Dąbrówka Kościelna-droga nr 66;
- 3) tereny istniejących dróg powiatowych, oznaczone na rysunku planu symbolami:
  - a) Kp-Z-1569B (Zalesie-Wólka Zalewska)-Olszewo,
  - b) Kp-Z-1570B Brańsk (ul. Adama Mickiewicza)-Glinnik-Kiewłaki,
  - c) Kp-Z-1571B Glinnik-Zanie-Świrydy-Załuskie Koronne-(Malesze),
  - d) Kp-Z-1572B Brańsk (ul. Binduga i Kilińskiego)-Pietraszki-(Lendowo-Budy-Jaśki),
  - e) Kp-Z-1573B droga 1572B-Markowo-Mikołajewo-droga 1570B,

- f) Kp-Z-2064B (droga wojewódzka nr 678-Mazury-Jabłoń Kościelna-Jabłoń Jankowce-Topczewo-Nowe Piekuty-Markowo Wólka)-Domanowo-droga krajowa nr 66,
  - g) Kp-Z-1579B (droga powiatowa Nr 1575B-Łapcie-Pulsze-Sosiny-Szpaki-Malesze Bujnowo)-Kadłubówka,
  - h) Kp-Z-1592B (Wyszki-Bagińskie-Mierzwin Mały)-Olędzkie,
  - i) Kp-Z-1598B Brańsk-Poetyły-Załuskie Koronne,
  - j) Kp-Z-1599B Brańsk (ul. Piłsudskiego i Bielska)-Załuskie Kościelne-Załuskie Koronne,
  - k) Kp-Z-1600B Kalnica-Bronka-Brańsk,
  - l) Kp-Z-1688 (Piliki-Pietrzykowo-Gołębki-Bolesty-Skrzypki-Truski)-Koszewo-Kadłubówka,
  - m) Kp-Z-1692B (Łubin Kościelny)-Koszewo-Dębowo-Chojewo-(Bodaczki-Wiercień-Hawryłki-droga powiatowa nr 1679B),
  - n) Kp-Z-1693B Kalnica-Kiersnowo-Chojewo,
  - o) Kp-Z-1694B Brańsk-Popławy-Holonki-(Dołubowo-Dziadkowice),
  - p) Kp-Z-1695B Popławy-Oleksin-Widźgowo,
  - q) Kp-Z-1696B Oleksin-Burchaty-(Torule-Wojtki),
  - r) Kp-Z-1697B droga 66-Mień-(Karp-Rudka-Olędy)-Szmurły-Płonowo-Nowe Puchały-Stare Puchały-Holonki-Widźgowo-Klichy-(Wojtki-Solniki-Boćki),
  - s) Kp-Z-1698B Stare Puchały-Spieszyn-(Koryciny-Czaje-Czaje Wólka),
  - t) Kp-Z-1699B droga 66-Szmurły,
  - u) Kp-Z-1700B Brańsk-Lubieszce-(Olędy-Małyszczyn-Pobikry-Perlejewo-Granne);
- 4) tereny istniejących i projektowanych dróg gminnych, oznaczone na rysunku planu symbolami:
- a) Kg-L-108211B droga nr 66-Kiersnówek-Majorowizna-droga powiatowa nr 1693B,
  - b) Kg-L-108212B Kiersnowo-Pace,
  - c) Kg-L-108213B wieś Chojewo, ulica bez nazwy,
  - d) Kg-L-108214B Domanowo-Pietraszki,
  - e) Kg-L-108215B Pietraszki-Glinnik,
  - f) Kg-L-108216B Glinnik-Markowo,
  - g) Kg-L-108217B droga powiatowa nr 1570B-Ściony,
  - h) Kg-L-108218B wieś Domanowo, ul. Mała,
  - i) Kg-L-108219B wieś Domanowo, ul. Selewanowska,
  - j) Kg-L-108220B wieś Domanowo, ulica bez nazwy,
  - k) Kg-L-108221B wieś Domanowo, ulica bez nazwy,
  - l) Kg-L-108222B wieś Mień, ul. Piłsudskiego,
  - m) Kg-L-108223B Brzeźnica-Popławy,
  - n) Kg-L-108224B wieś Popławy, ulica bez nazwy,
  - o) Kg-L droga powiatowa nr 1699B-Brzeźnica-droga powiatowa nr 1700B,

- p) Kg-L droga powiatowa nr 1700B-Lubieszcze-granica gminy (droga 681),
- q) Kg-L Patoki-Domanowo,
- r) Kg-L Pruszanka Baranki-Stara Pruszanka-Pietraszki,
- s) Kg-L Spieszyn-Płonowo,
- t) Kg-L ulica bez nazwy we wsi Kadłubówka,
- u) Kg-L ulica bez nazwy we wsi Olszewek,
- v) Kg-L ulica bez nazwy we wsi Olszewo,
- w) Kg-L ulica bez nazwy we wsi Ferma,
- x) Kg-L droga powiatowa nr 1695B-droga powiatowa nr 1697B przez wieś Klichy,
- y) Kg-L Stare Puchały-Widźgowo,
- z) Kg-L droga ze wsi Płonowo do drogi powiatowej Kp-Z-1699B w kierunku Brańska.

3. Ustala się dla drogi krajowej Nr 66 klasę techniczną G, o następujących parametrach:

1) na terenach zabudowanych:

- a) istniejącą szerokość pasa drogowego,
- b) we wsiach Patoki i Kalnica nieprzekraczalną linię zabudowy 15 m od linii rozgraniczających z obowiązkiem zastosowania w budynkach rozwiązań technicznych niwelujących hałas komunikacyjny, takie ustalenie linii zabudowy pozwoli w przyszłości na wybudowanie dróg serwisowych wzdłuż drogi Nr 66 do obsługi istniejącej i projektowanej zabudowy oraz na zlikwidowanie bezpośrednich wjazdów na przedmiotową drogę, w Kadłubówce dla budynków mieszkalnych jednokondygnacyjnych – 50 m i wielokondygnacyjnych – 70 m z zastosowaniem w budynkach rozwiązań technicznych niwelujących hałas komunikacyjny oraz dla pozostałych obiektów budowlanych 25 m od krawędzi jezdni,
- c) szerokość jezdni 6 (7) m;

2) poza terenami zabudowy:

- a) istniejąca szerokość pasa drogowego,
- b) nieprzekraczalną linię zabudowy mieszkaniowej jednokondygnacyjnej 50 m i wielokondygnacyjnej – 70 m z zastosowaniem w budynkach rozwiązań technicznych niwelujących hałas komunikacyjny oraz dla pozostałych obiektów budowlanych 25 m od krawędzi jezdni,
- c) szerokość jezdni 6 m.

4. Ustala się dla dróg wojewódzkich: Nr 681 klasę techniczną G, a dla Nr 659 klasę techniczną Z o następujących parametrach:

- a) istniejącą szerokość pasa drogowego,
- b) nieprzekraczalną linię zabudowy mieszkaniowej jednokondygnacyjnej 30 m, wielokondygnacyjnej 40 m oraz dla pozostałych obiektów budowlanych 20 m od krawędzi jezdni poza terenem zabudowy oraz 8 m od krawędzi jezdni na terenie zabudowanym,
- c) minimalna szerokość jezdni 6 m dla drogi Nr 681 i 5,5 m dla drogi Nr 659.

5. Ustala się dla dróg powiatowych klasę techniczną Z, o następujących parametrach:

1) na terenach przeznaczonych pod zabudowę:

- a) istniejącą szerokość pasa drogowego,
- b) dla terenów istniejącej zabudowy nieprzekraczalną linię 8 m od krawędzi jezdni, w tym min. 5 m od linii rozgraniczających,
- c) szerokość jezdni 6 m lub 7 m;

2) na terenach poza zabudową:

- a) istniejącą szerokość pasa drogowego,
- b) nieprzekraczalną linię zabudowy mieszkaniowej jednokondygnacyjnej 30 m, wielokondygnacyjnej 40 m oraz dla pozostałych obiektów budowlanych 20 m od krawędzi jezdni,
- c) szerokość jezdni 5,5 m.

6. Ustala się dla dróg gminnych klasę techniczną L o następujących parametrach:

1) w terenach przeznaczonych pod zabudowę:

- a) istniejącą szerokość pasa drogowego,
- b) nieprzekraczalną linię zabudowy 6 m od krawędzi jezdni, w tym min. 5 m od linii rozgraniczającej,
- c) szerokość jezdni 6 (5) m;

2) na terenach poza zabudową:

- a) istniejącą szerokość pasa drogowego,
- b) nieprzekraczalną linię zabudowy mieszkaniowej jednokondygnacyjnej 15 m, wielokondygnacyjnej 20 m oraz dla pozostałych obiektów budowlanych 15 m od krawędzi jezdni,
- c) szerokość jezdni 5,5 m.

7. Ustala się dla pozostałych istniejących i projektowanych dróg klasę techniczną D w terenach przeznaczonych pod zabudowę o następujących parametrach:

- a) minimalna szerokość pasa drogowego 10 m,
- b) nieprzekraczalną linię zabudowy mieszkaniowej 8 m oraz dla pozostałych obiektów 6 m od krawędzi jezdni,
- c) szerokość jezdni 5 m.

8. Poszerzenie istniejących pasów dróg publicznych wymagać będzie zmiany niniejszego planu.

9. Rozwiązania techniczne i włączenia do dróg publicznych należy uzgadniać z zarządcami dróg.

10. Ustalony w ust.: 3, 4, 5, 6 linie zabudowy odnoszą się do nowych inwestycji. Jeżeli niemożliwe jest zastosowanie linii zabudowy określonych w niniejszej uchwale, obiekty istniejące mogą funkcjonować, być remontowane i modernizowane, jak też uzupełniane w plombach między istniejącą zabudową w istniejących liniach zabudowy, z obowiązkiem zastosowania w budynkach rozwiązań technicznych niwelujących hałas komunikacyjny.

11. Dopuszcza się realizację uzbrojenia terenu w pasie drogowym zgodnie w wymogami ustawy o drogach publicznych.

12. Obowiązują odpowiednie ustalenia zawarte w § 23 i 24 niniejszej uchwały.

13. Ustala się przebieg ścieżek rowerowych wzdłuż dróg na odcinku Brańsk-Glinnik, Brańsk-gmina Rudka, Brańsk-Patoki.

14. Dopuszcza się urządzenie ścieżek turystycznych, edukacyjnych - pieszo-jezdnym w pasach drogowych dróg powiatowych i gminnych w uzgodnieniu z ich zarządcami.

15. Na etapie projektowania inwestycji należy uwzględnić wymagania ustawy z dnia 27 kwietnia 2001 r. Prawo ochrony środowiska (Dz. U. Nr 62, poz. 627) dotyczące opracowywania raportu o oddziaływaniu przedsięwzięcia na środowisko.

### **ROZDZIAŁ 3**

#### **PRZEZNACZENIE TERENÓW POD URZĄDZENIA INFRASTRUKTURY TECHNICZNEJ**

##### **ZASADY ZAOPATRZENIA W INFRASTRUKTURĘ TECHNICZNĄ**

§ 17. 1. W zakresie zaopatrzenia w wodę ustala się:

- 1) na terenach zwodociągowanych zaopatrzenie z wiejskiej sieci wodociągowej,
- 2) na terenach nie zwodociągowanych dopuszcza się lokalne indywidualne ujęcia wody.

2. Ustala się przebieg tranzytowych i rozdzielczych sieci wodociągowych:

- 1) istniejących, wskazanych na rysunku planu:
  - a) ze stacji wodociągowej Brzeźnica z rozprowadzeniem we wsi Brzeźnica oraz do wsi i we wsiach: Burchaty, Lubieszce, Oleksin, Popławy, Kolonia Popławy, Szmurły, Płonowo, Nowe Puchały, Stare Puchały, Holonki, Widźgowo, Klichy, Spieszyn,
  - b) ze stacji wodociągowej Domanowo z rozprowadzeniem we wsi Domanowo oraz do wsi i we wsiach: Ferma, Glinnik, Kiewłaki, Markowo, Mień, Pasięka, Pietraszki, Patoki, Pruszancka Baranki, Stara Pruszancka, Ściony, Zanie,
  - c) ze stacji wodociągowej Kalnica z rozprowadzeniem we wsi Kalnica oraz do wsi i we wsiach: Bronka, Chojewo, Dębowo, Kiersnowo, Kiersnówek, Majorowizna, Olędzkie, Olszewek, Olszewo, Pace, Poletyły, Świridy, Kałuskie Koronne, Załuskie Kościelne,
  - d) ze stacji wodociągowej Koszewo z rozprowadzeniem we wsi Koszewo oraz do wsi i we wsiach: Kadłubówka i Nowosady;
- 2) projektowanych, bez oznaczenia ich na rysunku planu:
  - a) do zabudowy kolonijnej,
  - b) do projektowanych terenów zabudowy w poszczególnych wsiach.

3. Ustala się następujące warunki realizacji nowych sieci wodociągowych:

- 1) sieci wodociągowe należy realizować z zachowaniem obowiązujących warunków dotyczących usytuowania infrastruktury liniowej przebiegającej wzdłuż dróg i w ulicach zawartych w



rozporządzeniu Ministra Transportu i Gospodarki Morskiej z dnia 2 marca 1999 r. w sprawie warunków technicznych, jakim powinny odpowiadać drogi publiczne i ich usytuowanie (Dz. U. Nr 43, poz. 430) oraz na zasadach określonych w § 13, ust. 3 i § 14, ust. 3, pkt. 1 niniejszej uchwały;

- 2) przed podjęciem prac ziemnych należy zawiadomić Podlaskiego Wojewódzkiego Konserwatora Zabytków;
- 3) obowiązują odpowiednie ustalenia zawarte w § 24 i 26 niniejszej uchwały.

§ 18. 1. Ustala się, że unieszkodliwianie ścieków odbywać się będzie w sposób następujący:

- 1) z budownictwa mieszkaniowego jednorodzinnego i drobnych zakładów usługowych, w przydomowych oczyszczalniach ścieków lub alternatywne odprowadzanie do szczelnych zbiorników i wywożenie do punktu zlewnego przy oczyszczalni ścieków;
- 2) z budownictwa, zakładów usługowych i produkcyjnych, w których ilość wytworzonych ścieków jest większa od przepustowości oczyszczalni przydomowych, w indywidualnych oczyszczalniach ścieków, zlokalizowanych na terenach własnej działki;
- 3) dopuszcza się budowę oczyszczalni zbiorczych dla większej liczby użytkowników.

2. Ustala się, że wody opadowe z utwardzonych nawierzchni dróg i terenów zabudowanych odprowadzane powierzchniowo lub za pomocą kanalizacji deszczowej do wód powierzchniowych lub do ziemi, powinny spełniać obowiązujące wymogi ochrony środowiska, obecnie określone w rozporządzeniu Ministra Ochrony Środowiska z dnia 29 listopada 2002 r. w sprawie warunków, jakie należy spełnić przy wprowadzaniu ścieków do wód lub do ziemi oraz w sprawie substancji szczególnie szkodliwych dla środowiska wodnego (Dz. U. Nr 212, poz. 1799).

3. Ustala się warunki realizacji nowych kanałów sanitarnych i deszczowych, o których mowa w ust. 2:

- 1) kanały sanitarne i deszczowe należy realizować z zachowaniem obowiązujących warunków dotyczących usytuowania infrastruktury liniowej przebiegającej wzdłuż drogi, zawartych w rozporządzeniu Ministra Transportu i Gospodarki Morskiej z dnia 2 marca 1999 r. w sprawie warunków technicznych, jakim powinny odpowiadać drogi publiczne i ich usytuowanie (Dz. U. Nr 43, poz. 430) oraz na zasadach określonych w § 13, ust. 3 i § 14, ust. 3, pkt. 1 niniejszej uchwały;
- 2) kanały deszczowe przed wylotem do odbiornika powinny posiadać urządzenia podczyszczające;
- 3) przed podjęciem prac ziemnych należy powiadomić Podlaskiego Wojewódzkiego Konserwatora Zabytków.

4. Obowiązują odpowiednie ustalenia zawarte w § 24 uchwały.

§ 19. 1. W zakresie zaopatrzenia w energię elektryczną przyjmuje się trasy przebiegu liniowych urządzeń elektroenergetycznych linii SN 15 kV napowietrznej bez oznaczenia na rysunku planu, relacji:

- a) Bielsk Podlaski-Brańsk-Domanowo,
- b) Bielsk Podlaski-Oleksin-Brańsk,
- c) Ciechanowiec-Grodzisk-Brańsk,

d) Ciechanowiec-Rudka-Brańsk.

2. Ustala się rezerwę terenu w postaci pasów ochronnych pod projektowane linie WN 110 kV relacji:

a) GPZ „Narew” – RPZ proj. Zimnochy – RPZ proj. Brańsk, oznaczoną na rysunku planu symbolem **EE-1**,

b) RPZ Brańsk – RPZ Ciechanowiec, oznaczoną na rysunku planu symbolem **EE-2**.

3. Zakłada się budowę wyjść liniowych z projektowanego RPZ Brańsk bez oznaczenia na rysunku planu symbolem w kierunkach:

a) Topczewo-Łapy,

b) Wyszki-Bielsk Podlaski,

c) Łubin Kościelny-Bielsk Podlaski,

d) Chojewo-Bielsk Podlaski,

e) Popławy-Oleksin,

f) Brzeźnica-Rudka-Ciechanowiec,

g) Brzeźnica-Olędy-Holonki,

h) Rudka,

i) Patoki-Domanowo.

4. Ustala się, że podstawowym przeznaczeniem terenów objętych pasami ochronnymi pod urządzenia elektroenergetyczne do czasu budowy linii jest wykorzystanie rolnicze z zakazem zabudowy. Inne wykorzystanie pasów należy każdorazowo uzgodnić z Zakładem Energetycznym Białystok S.A. W przypadku zamierzenia realizacji linii energetycznych 110 kV należy opracować plan miejscowy zagospodarowania przestrzennego, przeznaczając na cele nierolnicze tereny pod słupy wysokiego napięcia i inne urządzenia energetyczne.

5. Przyjmuje się lokalizację istniejących stacji transformatorowych słupowych i wieżowych na terenie całej gminy bez oznaczania ich na rysunku planu symbolem.

6. Zakłada się realizację linii 15 kV i NN oraz stacji transformatorowych bez oznaczania na rysunku planu, pod warunkiem, że nie będzie to kolidowało z istniejącym i projektowanym zagospodarowaniem terenu i zachowane będą obowiązujące w tym zakresie przepisy szczególne.

7. Ustala się następujące warunki realizacji zabudowy i zalesień:

1) odległość sytuowania zabudowy od linii SN 15 kV – 7 m od osi linii przy linii wykonanych przewodami nieizolowanymi, 5 m przy linii z przewodami izolowanymi;

2) odległość sytuowania zabudowy od linii WN 110 kV – min. 14,5 m od skrajnego przewodu osi linii (zalecana odległość 40 m od osi linii);

3) odległość nasadzeń wysokopiennych:

a) od linii elektroenergetycznych napowietrznych NN – 2 m,

b) od linii elektroenergetycznych SN 15 kV – 5 m (od osi linii),

c) od linii elektroenergetycznych WN 110 kV – 8,5 m (od osi linii),

d) od linii kablowych – co najmniej 1,5 m od osi pni drzew.

8. Sieć elektroenergetyczna napowietrzna i podziemna może być realizowana w pasach drogowych na zasadach określonych w ustawie o drogach publicznych.

9. Przed podjęciem prac ziemnych należy zawiadomić Podlaskiego Wojewódzkiego Konserwatora Zabytków.

10. Przy sytuowaniu stacji transformatorowych należy zachować odległości od innych obiektów zgodnie z aktualnie obowiązującymi normami i przepisami szczególnymi.

11. W zakresie przejść kablami energetycznymi przez pasy drogowe inwestor winien uzyskać zgodę właściwego organu zarządzającego drogą na zajęcie pasa drogowego dróg i ulic oraz określić sposób przejścia przez pasy jezdne (przecisk, przekop itp.).

12. W przypadku kolizji projektowanych obiektów z istniejącymi urządzeniami elektroenergetycznymi należy je przebudować na koszt inwestora inwestycji podstawowej a o warunki przebudowy wystąpić do odpowiedniej jednostki ZEB S.A.

13. Ustala się bezpośrednią obsługę odbiorców z sieci NN napowietrznej lub kablowej istniejącej bądź projektowanej z istniejących lub projektowanych stacji transformatorowych.

14. Ustala się lokalizację linii NN napowietrznych i kablowych w liniach rozgraniczających ulic bez oznaczania ich na rysunku planu.

15. Dopuszcza się lokalizację linii NN poza liniami rozgraniczającymi ulic na zasadach określonych w § 13 ust. 3 i § 14 ust. 3 pkt. 1 uchwały.

§ 20. 1. W zakresie gazownictwa ustala się:

- 1) rezerwę terenu w postaci pasa ochronnego pod realizację gazociągu wysokiego ciśnienia relacji Wyszki-Brańsk, oznaczonego na rysunku planu symbolem **EG-1**;
- 2) możliwość realizacji gazociągów średniego i niskiego ciśnienia, na obszarze całej gminy bez przedstawiania tego przebiegu na rysunku planu, przy zachowaniu obowiązujących przepisów szczególnych.

2. Dopuszcza się zmianę trasy przebiegu gazociągu wysokiego ciśnienia oraz lokalizacji stacji redukcyjno-pomiarowej I<sup>o</sup>, pod warunkiem, że nie będzie to kolidowało z istniejącym i projektowanym zagospodarowaniem terenu i zachowane będą obowiązujące w tym zakresie przepisy szczególne.

3. Ustala się warunki realizacji urządzeń gazowniczych.

- 1) sieć gazociągów wysokiego i średniego ciśnienia może być lokalizowana w pasach drogowych na zasadach określonych w ustawie o drogach publicznych, natomiast na terenach rolnych i leśnych, a także nad i pod wodami, średniego ciśnienia, na zasadach określonych w § 13, ust. 3 oraz § 14, ust. 3, pkt. 1 uchwały. W przypadku zamierzenia realizacji gazociągu wysokiego ciśnienia należy opracować miejscowy plan zagospodarowania przestrzennego, przeznaczając czasowo tereny rolne na cele nierolnicze;
- 2) na etapie projektowania inwestycji należy uwzględnić wymagania ustawy z dnia 27 kwietnia 2001 r. Prawo ochrony środowiska (Dz. U. Nr 62, poz. 627) dotyczące opracowywania raportu o oddziaływaniu przedsięwzięcia na środowisko;
- 3) w zakresie przejść gazociągami przez pasy drogowe inwestor winien uzyskać zgodę właściwego organu zarządzającego drogą na zajęcie pasa drogowego dróg i ulic oraz określić sposób przejścia przez pasy jezdne (przecisk, przekop).

§ 21. 1. W zakresie systemu telekomunikacji przewodowej przyjmuje się:

- 1) trasy przebiegu liniowych urządzeń telekomunikacyjnych, oznaczonych na rysunku planu symbolem:
  - a) **ŁTS1** – kabel światłowodowy relacji Bielsk Podlaski-Brańsk-Domanowo,
  - b) **ŁTS2** – kabel światłowodowy relacji Brańsk-Rudka,
  - c) **ŁTS3** – kabel światłowodowy relacji Brańsk-Widźgowo-Holonki,
  - d) **ŁTS4** – kabel światłowodowy relacji Brańsk-Topczewo,
  - e) istniejące sieci rozdzielcze napowietrzne i kablowe na obszarze całej gminy bez oznaczania na rysunku planu;
- 2) lokalizację istniejących central telefonicznych automatycznych cyfrowych we wsiach:
  - a) Domanowo, oznaczonej na rysunku planu symbolem **ŁTC 1**,
  - b) Widźgowo-Holonki, oznaczonej na rysunku planu symbolem **ŁTC 2**,
  - c) Kalnica, oznaczonej na rysunku planu symbolem **ŁTC 3**;
- 3) ustala się następujące warunki realizacji nowych i modernizacji istniejących urządzeń telekomunikacyjnych:
  - a) sieć napowietrzna i podziemna może być realizowana w pasach drogowych na zasadach określonych w ustawie o drogach publicznych oraz na terenach rolnych i leśnych a także nad i pod wodami, na zasadach określonych w § 13, ust. 3 i 14, ust. 3, pkt. 1 uchwały,
  - b) przed podjęciem prac ziemnych należy zawiadomić Podlaskiego Wojewódzkiego Konserwatora Zabytków,
  - c) w zakresie przejść kablami telekomunikacyjnymi przez pasy drogowe inwestor winien uzyskać zgodę właściwego organu zarządzającego drogą na zajęcie pasa drogowego dróg i ulic oraz określić sposób przejścia przez pasy jezdne (przecisk, przekop).

2. W zakresie systemu telefonii komórkowej dopuszcza się lokalizację urządzeń telefonii komórkowej, pod warunkiem zachowania przepisów szczególnych, obowiązujących w tym zakresie oraz ustaleń zawartych w § 13, ust. 3 i 14, ust. 3, pkt. 1 uchwały.

3. W zakresie systemu radiokomunikacji i teletransmisji przyjmuje się pasy ochronne relacji TRCN Makarki-Topczewo umożliwiające prawidłową pracę urządzeń radiokomunikacji i teletransmisji, oznaczone na rysunku planu symbolem TRT.

§ 22. 1. W zakresie zaopatrzenia w ciepło:

- 1) przyjmuje się źródła ciepła, bez oznaczania na rysunku planu;
- 2) ustala się możliwość lokalizacji nowych źródeł ciepła według rozwiązań własnych przy preferencji ekologicznych nośników energii (gaz, olej opałowych, energia elektryczna, biomasa, geotermia);
- 3) przewiduje się możliwość wykorzystania gazu z sieci przesyłowej po jej wybudowaniu.

## ROZDZIAŁ 4

### ZASADY OCHRONY WARTOŚCI KULTUROWYCH I ŚRODOWISKA

§ 23. 1. Obejmuje się ścisłą ochroną konserwatorską następujące obiekty architektury i budownictwa, cmentarze, stanowiska archeologiczne wpisane do rejestru zabytków, oznaczone na rysunku planu symbolem ZK:

we wsi Domanowo:

- 1) układ przestrzenny wsi XV (?) - XIX w. – dec. Nr Kl.WKZ-5340/1/82 z dn. 23.11.1982 r., nr rej. 513;
- 2) cmentarz rzymsko-katolicki – dec. Nr Kl.WKZ-5340/1/82 z dn. 23.11.1982 r., nr rej. 513;
- 3) zespół kościoła parafialnego p.w. św. Doroty, składający się z:
  - a) kościoła drewnianego – z lat 1763-1779, rozbud. 1875, remont 1986-1988 – dec. Nr Kl.III-1/205/60 z dn. 20.10.1966 r., nr rej. 200,
  - b) dzwonnicy drewnianej - XVII w. (?), remont 1876 – dec. Nr Kl.WKZ-5340/24/79 z dn. 23.07.1979 r., nr rej. 448 (450),
- 4) we wsi Kiersnowo – dom nr 31, drewniany 1870 r. – dec. Nr Kl.WKZ-5340/18/83 z dn. 29.11.1983 r., nr rej. 551 – nie istnieje; wniosek o skreślenie z rejestru zabytków złożony w Ministerstwie Kultury;
- 5) we wsi Załuskie Kościelne – cmentarzysko kurhanowe – nr rejestru 220-A, dec. Nr 670/1/51 do 54/76 z dnia 29.12.1976;
- 6) wszystkie w/w obiekty podlegają ochronie prawnej na mocy Ustawy o ochronie dóbr kultury z dn. 15.02.1962 r. (tekst jednolity z 1999 r. Dz. U. Nr 98, poz. 1150) i wszystkie prace przy nich wymagają zezwolenia Podlaskiego Wojewódzkiego Konserwatora Zabytków.

2. Strefa „B” – ochrony konserwatorskiej obejmująca obszar podlegający rygorom w zakresie utrzymania zasadniczych elementów rozplanowania istniejącej substancji zabytkowej oraz charakteru i skali nowej zabudowy.

Strefa ta obejmuje obszar centralnej części wsi Domanowo o pow. 23,1900 ha, w granicach o określonym niżej przebiegu:

Rozpoczynając od mostu na drodze do Brańska granica biegnie w kierunku zachodnim wzdłuż północnej linii rozgraniczającej tej drogi, a następnie ulicy, odchodzącej od tej drogi, o kierunku wsch.-zach, położonej w południowej części wsi. Pięćdziesiąt metrów za zakrętem w prawo skręca pod kątem prostym w kierunku północnym i przecinając drogę do Mienia trafia na drogę polną prowadzącą na północ, po pięćdziesięciu metrach wzdłuż wsch. linii rozgraniczającej. Po przecięciu drogi do Pietraszek, na przedłużeniu kierunku jej ostatniego przebiegu, dobiega do rzeczki płynącej we wschodniej części wsi. Tu skręca w kierunku półd.-zachodnim, biegnąc dalej wzdłuż osi cieków wodnych, do mostku określonego na wstępie.

3. Elementy do zachowania:

- a) historycznie ukształtowany układ ulic wsi założonej w końcu XIV w. lub na pocz. XV w.,
- b) cmentarz rzym.-kat.,
- c) zabytkowe obiekty sakralne – kościół parafialny p.w. Św. Doroty z lat 1763 – 1779, dzwonnica z końca XVII w., gruntownie remontowana w 1876 r.,

d) obiekty budownictwa o wartościach kulturowych przy ulicy Małej nr 23 i 36 oraz ul. Selwanowskiej nr 11 i 13.

4. Rodzaj działań: – podkreślenie historycznego układu przestrzennego poprzez:

- a) utrzymanie pierwotnego rozplanowania wsi,
- b) realizację nowych obiektów z materiałów tradycyjnych (drewno, cegła, dachówka, blacha),
- c) ograniczenie wysokości obiektów projektowanych do 9 m, z dachami 2 i 4 spadowymi symetrycznymi,
- d) wykonanie dokumentacji ewidencyjnej obiektów o wartościach kulturowych,
- e) uzgadnianie z WKZ projektów nowych realizacji obiektów,
- f) bezwzględne zachowanie zespołu, w skład którego wchodzi kościół Św. Doroty, dzwonnica i cmentarz przykościelny.

5. Obejmuje się ochroną konserwatorską obiekty o wartościach kulturowych, według poniższego wykazu wymienione w publikacji „Zabytki architektury i budownictwa w Polsce. Woj. Białostockie”, Warszawa 1992 r., które znajdują się w sferze zainteresowań Podlaskiego Wojewódzkiego Konserwatora Zabytków, bez ich oznaczenia na rysunku planu z uwagi na niemożliwość ich szczegółowej lokalizacji w skali 1: 10 000.

Lp.	Rodzaj obiektu - miejscowość	Opis obiektu
A. Architektura i budownictwo		
1.	Bronka	dom nr 62, drewn., XIX/XX
2.	Brzeźnica	1. Zagroda nr 46: a) dom, drewn., k. XIX, b) stodoła I, drewn., 2 poł. XIX, c) stodoła II, drewn., 2 pot. XIX, d) spichlerz, drewn., I.20 XX. 2. Zagroda nr 55: a) obora I, drewn. ok. 1900, b) obora II, drewn., k. XIX, c) stodoła, drewn., k. XIX. 3. Dom nr 6, drewn., I. 20 XX. 4. Dom nr 48, drewn., 1934.
3.	Burchaty Kolonia	Wiatrak koźlak, drewn., 1946
4.	Chojewo	1. Dom nr 17, drewn., I. 30 XX. 2. Dom nr 78, drewn., I.30 XX.
5.	Domanowo	ul. Mała: 1. Dom nr 2, I.20 XX. 2. Dom nr 36, k. XIX, ul. Selwanowska:

		<p>3. Zagroda nr 11: a) dom, mur., XIX/XX, b) chlew, drewn., 1.20 XX, c) stodoła, drewn., 1.20 XX, d) spichlerz, drewn., 1.20 XX. 4. Dom nr 13, drewn., 2 ćw. XIX.</p>
6.	Ferma	<p>1. Dom nr 30, drewn., pocz. XX 2. Dom nr 32, drewn., pocz. XX. 3. Wiatrak koźlak, drewn., 1947.</p>
7.	Glinnik	<p>1. Zagroda nr 5: a) stodoła, drewn., 2 poł. XIX, b) spichlerz, drewn., 2 poł. XIX. 2. Zagroda nr 38: a) stodoła I, drewn., 2 poł. XIX, b) stodoła II, drewn., 2 poł. XIX. 3. Dom nr 9, drewn., k. XIX. 4. Dom nr 17, drewn., 1940. 5. Dom nr 22, drewn., k. XIX. 6. Dom nr 28, drewn. k. XIX. 7. Dom nr 36, drewn., k. XIX. 8. Dom nr40, drewn., k. XIX.</p>
8.	Holonki	<p>1. Szkoła, drewn. I. 30 XX. 2. Zagroda nr 4 (w ruinie): a) dom, drewn., 2 ćw. XIX, b) stodoła, drewn., 2 poł. XIX. 3. Zagroda nr 23: a) dom, drewn., 1922, b) stodoła, drewn., 1912. 4. Dom nr 10, drewn., 1910. 5. Dom nr 48, drewn., pocz. XX. 6. Dom nr 58/60, drewn., 1.20 XX.</p>
9.	Kadłubówka	<p>1. Dom nr 34, drewn., 1950. 2. Młyn motorowy, lata 30 XX. 3. Dom młynarza, drewn., lata 20 XX.</p>
10.	Kalnica	<p>1. Zespół dworski: a) dwór, drewn., 1870, przebud. i remont. 1.50 XX. b) pozostałości parku, 2 poł. XVIII, przekomponowany 2 poł. XIX. 2. Dom nr 7, drewn., 1920, przeniesiony z Torul 1939. 3. Dom nr 11, drewn., 1.20 XX. 4. Dom nr44, drewn., 1927.</p>
11.	Kiersnowo	<p>1. Zagroda nr 21: dom, drewn., k. XIX, 2. Dom nr 10, drewn., pocz. XX.</p>

		<ol style="list-style-type: none"><li>3. Dom nr 12, drewn., 1.20 XX.</li><li>4. Dom nr 16, drewn., pocz. XX.</li><li>5. Dom nr 27, drewn., ok. 1918.</li><li>6. Dom nr 29, drewn., pocz. XX.</li><li>7. Dom nr 30, drewn., pocz. XX.</li><li>8. Dom nr 32, drewn., pocz. XX.</li><li>9. Dom nr 39, drewn., pocz. XX.</li></ol>
12.	Kiersnówek	Chlew w zagrodzie nr 19, drewn. pocz. XX.
13.	Kiewłaki	<ol style="list-style-type: none"><li>1. Zagroda nr 27:<ol style="list-style-type: none"><li>a) dom, drewn., 1.30 XX,</li><li>b) stodoła, drewn., 1.30 XX.</li></ol></li><li>2. Dom nr 7, drewn., 1930.</li><li>3. Dom nr 30, drewn., 1914.</li></ol>
14.	Klichy	<ol style="list-style-type: none"><li>1. Zespół kościoła paraf. p.w. MB Wspomożenia Wiernych:<ol style="list-style-type: none"><li>a) kościół, drewn., 1929-1930,</li><li>b) plebania, drewn., 1930.</li></ol></li><li>2. Dom nr 22, drewn., pocz. XX.</li><li>3. Dom nr 44, drewn., pocz. XX.</li><li>4. Dom nr 96, drewn., k. XIX.</li><li>5. Dom nr 100, drewn., 1. 30. XX.</li></ol>
15.	Lubieszce	<ol style="list-style-type: none"><li>1. Dom nr 1, drewn., pocz. XX.</li><li>2. Dom nr 18, drewn., XIX/XX.</li><li>3. Dom nr 20, drewn., 2 pot. XIX.</li><li>4. Dom nr 30, drewn., 1910.</li></ol>
16.	Markowo	Dom nr 11, drewn., pocz. XX.
17.	Nowe Puchały	Dom nr 16, drewn., ok. 1910.
18.	Oleksin	<ol style="list-style-type: none"><li>1. Dom nr 9, mur. Ok. 1910.</li><li>2. Dom nr 12, drewn., pocz. XX.</li><li>3. Dom nr 15, drewn., 1910.</li><li>4. Dom nr 17, drewn., pocz. XX.</li><li>5. Dom nr 42, drewn., 1940.</li><li>6. Dom nr 53, drewn., k. XIX.</li><li>7. Dom nr 54, drewn., pocz. XX.</li><li>8. Dom nr 70, drewn., ok. 1919-1920.</li><li>9. Dom nr 121, drewn., XIX/XX.</li><li>10. Dom nr 123, drewn., 1925.</li><li>11. Spichlerz w zagrodzie nr 94, drewn., ok. 1920.</li><li>12. Spichlerz w zagrodzie nr 110, drewn., 1907.</li></ol>
19.	Olędzkie	<ol style="list-style-type: none"><li>1. Dom nr 1, drewn., 1940.</li><li>2. Dom nr 4, drewn., 1941.</li><li>3. Dom nr 26, drewn., 1940.</li></ol>



		4. Spichlerz w zagrodzie nr 2, drewn., 1940.
20.	Pace	Piwnica w zagrodzie nr 15, mur., 1929.
21.	Patoki	1. Dom nr 24, drewn., 2 poł. XIX. 2. Dom nr 26, drewn., XIX/XX. 3. Dom nr 45, drewn., 2 poł. XIX. 4. Dom nr 49, drewn., k. XIX.
22.	Pietraszki	1. Dom nr 17, drewn., ok. 1910. 2. Dom nr 18, drewn., ok. 1920. 3. Dom w zagrodzie nr 23, drewn. 2 poł. XIX. 4. Dom nr 29, drewn., ok. 1920. 5. Dom nr 30, drewn., I.20 XX. 6. Dom nr 31, drewn., ok. 1920 7. Dom nr 33, drewn., pocz. XX
23.	Płonowo	1. Dom nr 14/1, drewn., 1934. 2. Dom nr 16/2, drewn., ok. 1905.
24.	Popławy	1. Zagroda nr 58: a) dom, drewn., 2 poł. XIX, b) budynek gospodarczy, drewn., ok. 1900. 2. Dom nr 67, drewn., k. XIX. 3. Dom nr 68, drewn., 2 poł. XIX. 4. Dom nr 75, drewn., 1928. 5. Dom nr 82, mur., ok. 1900. 6. Dom nr 95, drewn., ok. 1920.
25.	Pruszancka - Baranki	1. Zagroda nr 7: spichlerz, drewn., 1940. 2. Zagroda nr 22: dom, drewn., 1918, 3. Zagroda nr 24: a) dom, drewn., 1920, b) stodoła, drewn., 1914.
26.	Spieszyn	1. Dom nr 7, drewn., 1934. 2. Dom nr 9, drewn., pocz. XX. 3. Dom nr 10/12, drewn., pocz. XX. 4. Dom nr 14, drewn., pocz. XX. 5. Dom nr 66, drewn., pocz. XX.
27.	Stara Pruszancka	1. Dom nr 7, drewn., pocz. XX. 2. Dom nr 24, drewn., XIX/XX. 3. Dom nr 34, drewn., 1931.
28.	Stare Puchały	1. Dom nr 31, drewn., 1939, 2. Dom nr 39, drewn., pocz. XX. 3. Dom nr 41a, drewn., l. 20 XX.

29.	Szmirły	1. Zagroda nr 11: dom, drewn., po 1945, 2. Dom nr 40, drewn., 2 poł. XIX. 3. Dom nr 96, drewn., 2 poł. XIX.
30.	Ściony	Dom nr 14, drewn., 2 poł. XIX.
31.	Świridy	1. Zagroda nr 65: a) dom, drewn., k. XIX, b) spichlerz, drewn., l.20 XX. 2. Zagroda nr 85: a) dom, drewn., 1924, b) chlew, drewn., pocz. XX, c) budynek gospodarczy, drewn., 1924. 3. Dom nr 40, drewn., pocz. XX. 4. Dom nr 44, drewn., 1914. 5. Dom nr 46, drewn., XIX/XX. 6. Dom nr 61, drewn., I.20XX. 7. Dom nr 64, drewn., 1936. 8. Dom nr 66, drewn., pocz. XX. 9. Dom nr 72, drewn., pocz. XX.
32.	Widźgowo	1. Dom nr 2, drewn., I. 20 XX. 2. Dom nr 5, mur, 1921-1923
33.	Załużskie Koronne	1. Zagroda nr 22: a) dom, drewn., 1927, b) stodoła, drewn., pocz. XX. 2. Zagroda nr 38: dom, drewn., pocz. XX, 3. Zagroda nr 51: a) dom, drewn., XIX/XX, b) chlew, drewn., pocz. XX. 4. Dom nr 27, drewn., I. 20 XX. 5. Dom nr 48, drewn., XIX/XX. 6. Dom nr 49, drewn., XIX/XX. 7. Dom nr 51, drewn., XIX/XX 8. Dom nr 55, drewn., XIX/XX. 9. Dom nr 63, drewn., XIX/XX.
34.	Załużskie Kościelne	1. Dom nr 24, drewn., XIX/XX. 2. Dom nr 31, drewn., XIX/XX.
35.	Zanie	1. Dom nr 17, drewn., 1951. 2. Dom nr 30, drewn., 1910-1920. 3. Zagroda nr 12. a) dom, drewn., pocz. XX. b) stodoła, drewn., pocz. XX. c) spichlerz, drewn., pocz. XX.
B. Cmentarze i mogiły		

1.	Brzeźnica	mogila wojenna z 1920 r.
2.	Chojewo	cmentarz parafialny
3.	Domanowo	cmentarz rzymskokatolicki
4.	Domanowo	cmentarz przykościelny
5.	Klichy	cmentarz rzymskokatolicki
6.	Mień	bratnia mogila żołnierska z 1939 r.
7.	Pietraszki	mogila wojenna
8.	Pruszancka Baranki	mogila żołnierza AK poległego w 1948 r.
9.	Stara Pruszancka	mogila wojenna z 1939 r.
10.	Stara Pruszancka	mogila żołnierzy niemieckich z 1944 r.
C. Dawne parki i ogrody		
1.	Bronka	kompozycja nie zachowana
2.	Brzeźnica	kompozycja nie zachowana
3.	Dębowo	zachowany śladowo
4.	Domanowo Nowe I (dawniej też Selwanowszczyzna)	kompozycja nie zachowana
5.	Domanowo II	kompozycja nie zachowana
6.	Domanowo III	kompozycja nie zachowana
7.	Glinnik	kompozycja nie zachowana
8.	Kadłubówka	kompozycja nie zachowana
9.	Kalinowiec	kompozycja nie zachowana
10.	Kalnica (dawniej Malinowo Kalnica)	zach. śladowo
11.	Kalnica II (dawniej Malinowo)	kompozycja nie zachowana
12.	Kiewłaki	kompozycja nie zachowana

13.	Klichy	kompozycja nie zachowana
14.	Koszewo	kompozycja nie zachowana
15.	Majerowizna (Majorowizna)	kompozycja nie zachowana
16.	Markowo	kompozycja nie zachowana
17.	Mień	zach. śladowo
18.	Mikołajewo (dawniej Mikołajewo Hodyszewo lub Ferma)	kompozycja nie zachowana
19.	Poletyły	kompozycja nie zachowana
20.	Spieszyn	kompozycja nie zachowana
21.	Ściony	kompozycja nie zachowana
22.	Świrydy	kompozycja nie zachowana
23.	Widźgowo	kompozycja nie zachowana
D. Drogi o znaczeniu historycznym		
1.	Warszawa – Rudka – Brańsk – Bielsk Podlaski	
2.	Suraż – Brańsk	
3.	Brańsk – Patoki – Domanowo – Mień – Wysokie Mazowieckie	
4.	Brańsk – Pobikry – Granne	
5.	Brańsk – Popławy – Oleksin – Dołubowo	
6.	Brańsk – Kiersnówek – Chojewo	
7.	Brańsk – Popławy – Mielnik	
8.	Brańsk – Bujnowo	

6. Obiekty o wartościach kulturowych wymagające dokumentacji ewidencyjnej:

- Brzeźnica: zagroda nr 56 (dom stodoła),
- Chojewo: dom nr 17, 78,
- Domanowo: ul. Mała 2, 36, ul. Selwanowska zagroda nr 11 (dom, chlew, stodoła, spichlerz, dom nr 13,

- Ferma: wiatrak koźlak, dom nr 30,
- Glinnik: zagroda nr 5, dom nr 9, 17, 22, 28, 29, 36, 40,
- Holonki: zagroda 23, dom 58/60,
- Kadłubówka nr 34,
- Kalnica: dom nr 7, 11, 44,
- Kiersnowo: dom nr 10, 12, 16, 27, 29, 30, 32, 39,
- Kiersnówek: chlew w zagrodzie 19,
- Klichy: plebania, dom nr 96, 100,
- Lubieszczę: dom nr 20, dom nr 30,
- Markowo: dom nr 11,
- Nowe Puchały: dom nr 16,
- Oleksin: dom nr 9, 12, 53,
- Olędzkie: dom nr 1, 26,
- Pace: zagroda nr 15,
- Patoki: dom nr 26, 45,
- Pietraszki: dom nr 17, 18, 29, 30, 31, 33,
- Płonowo: dom nr 14/1,
- Popławy zagroda nr 58, dom nr 67, 68, 82, 95,
- Pruszanica Baranki: zagroda nr 7, 22, 24,
- Spieszyn: dom nr 7, 9, 10/12, 14, 66.

7. Obejmuje się ochroną konserwatorską stanowiska archeologiczne oznaczone na rysunku planu symbolem **AR** znajdujące się w miejscowościach według poniższego wykazu:

#### ALFABETYCZNY SPIS STANOWISK ARCHEOLOGICZNYCH

1. Bronka st.1 - OWR, późne średniowiecze - punkt osadniczy
2. Bronka st.2 - OWR. Wczesne średniowiecze, okres nowożytny; osada i punkt osadniczy
3. Bronka st.3 - wczesne i późne średniowiecze; osada A. Bronka st. 4  
-wczesne średniowiecze; punkt osadniczy
5. Bronka st. 5 - okres wpływów rzymskich?; osada
6. Bronka st. 6 - okres starożytny, średniowiecze; osada i ślad osadnictwa
7. Bronka st. 7 - wczesne średniowiecze; punkt osadniczy
8. Brzeźnica st. 1 - okres starożytny, okres nowożytny; ślad i punkt osadn.
9. Brzeźnica st. 2 - okres nowożytny; punkt osadniczy
10. Brzeźnica st. 3 - epoka kamienia, średniowiecze, okres nowożytny, ślad i punkt osadniczy
11. Brzeźnica st. 4 - późne średniowiecze, okres nowożytny; ślad i punkt osadniczy
12. Brzeźnica st. 5 - średniowiecze, okres nowożytny; punkt osadniczy
13. Brzeźnica, st. 6 - okres nowożytny; punkt osadniczy
14. Brzeźnica st. 7 - okres nowożytny; ślad osadnictwa
15. Chojewo, st. 1 -późne średniowiecze; ślad osadnictwa
16. Chojewo st. 2 - okres starożytny, OWR, wcz. średn., okres nowożytny; ślad osadnictwa
17. Chojewo st. 3 - OWR, wczesne i - późne średniowiecze, okres nowożytny; punkt osadniczy i osada
18. Chojewo st. 4 - mezolit-k.kundajska, neolit-k. niemejska, wczesna ep. brązu-k. trzciniecka,

- halsztat-k. mitogradzkie, OWR-k. przeworska, wczesne średniowiecze, okres nowożytny; obozowisko, osada, cmentarzysko, ślady osadnictwa
19. Chojewo st. 5 - mezolit, okres starożytny, średniowiecze, okres nowożytny; ślady osadnictwa, osady
  20. Chojewo st. 6
  21. Chojewo st. 7 - neolit-wcz. ep. brązu, ep. brązu-halsztat, wczesne średniowiecze, obozowisko, cmentarzysko, ślad osadnictwa
  22. Chojewo st. 8
  23. Chojewo st. 9 - okres starożytny, średniowiecze, okres nowożytny; ślady i punkt osadniczy
  24. Chojewo st. 10 - epoka brązu - ep. żelaza (halsztat), okres nowożytny; osada, punkt osadniczy
  25. Chojewo st. 11 - epoka brązu, średniowiecze; punkt i ślad osadniczy
  26. Chojewo st. 12 - ep. kamienia, okres starożytny; punkt osadniczy, cmentarzysko
  27. Domanowo st. 1 - ep. kamienia; ślad osadnictwa
  28. Domanowo Nowe st. 2 - średniowiecze, okr. Nowożytny; ślad i punkt osadniczy
  29. Domanowo Stare st. 3 - okres nowożytny; punkt osadniczy
  30. Domanowo Nowe st. 4 - okres nowożytny; punkt osadniczy
  31. Domanowo Stare st. 5 - średniowiecze, okres nowożytny; ślad i punkt osadniczy
  32. Domanowo Nowe st. 6 - okres nowożytny; punkt osadniczy
  33. Domanowo Nowe st. 7 - późne średniowiecze, okres nowożytny; punkt osadniczy
  34. Jarmarkowszczyzna st. 1 - okres starożytny, wczesne średniowiecze; punkt osadniczy, osada
  35. Jarmarkowszczyzna st. 2 - ep. kamienia, okres starożytny, wczesne średniowiecze; ślad osadnictwa, punkt osadniczy
  36. Jarmarkowszczyzna st. 3 - okres starożytny, okres nowożytny; osada?, punkt osadniczy
  37. Jarmarkowszczyzna st. 4 - późne średniowiecze; osada
  38. Jarmarkowszczyzna st. 5 - okres wpływów rzymskich, późne średniow.; osada, ślad osadnictwa
  39. Kadłubówka st. 1 - okres starożytny, ślad osadnictwa
  40. Kalnica st. 2 - neolit-wcz. ep. brązu, ep. brązu - halsztat, OWR, wczesne średniowiecze; ślad osadnictwa, osada
  41. Kalnica st. 1 - wczesne średniowiecze; grodzisko
  42. Kalnica st. 3 - ep. kamienia - ep. brązu, okres starożytny, punkt osadn.
  43. Kalnica st. 4 - okres starożytny, wczesne średniowiecze; punkt osadn., osada
  44. Kalnica st. 5 - ep. brązu-halsztat ( k. łużycka?), wczesne średniowiecze; osada, ślad osadnictwa
  45. Kalnica Kol. st. 6 - ep. kamienia - ep. brązu, ep. brązu - halsztat, OWR?, okres nowożytny; ślad i punkt osadniczy, osada
  46. Kalnica st. 7 - mezolit-neolit, okres starożytny; ślad osadnictwa, punkt osadniczy
  47. Kalnica st. 8 - okres starożytny, średniowiecze; punkt osadniczy, osada
  48. Kalnica st. 9 - średniowiecze, późne średniowiecze, okres nowożytny; ślad osadnictwa, osada
  49. Kalnica st. 10 - wczesne średniowiecze, okres nowożytny; osada? ślad osadniczy
  50. Kiersnowo st. 1 - średniowiecze, okres nowożytny; ślad i punkt osadnictwa
  51. Kiersnowo st. 2 - okres starożytny, okres nowożytny; ślad osadnictwa
  52. Kiersnowo st. 3 - wczesne średniowiecze, okr. nowożytny; ślad osadnictwa
  53. Kiersnowo st. 4 - mezolit-neolit, ep. brązu-halsztat (k. Łużycka), wczesne średniowiecze, średniowiecze, okres nowożytny; ślad osadnictwa, osada, osada, osada, ślad osadn.
  54. Kiersnowo st. 5 - okres starożytny, ep. brązu-halsztat; ślad osadnictwa, punkt osadniczy
  55. Kiersnowo st. 6 - ep. kamienia, ep. brązu; ślad osadnictwa
  56. Kiersnowo st. 7 - ep. brązu, okres nowożytny; ślad osadnictwa
  57. Kiersnowo st. 8 - wczesne średniowiecze - osada
  58. Kiersnowo st. 9 - ep. brązu-halsztat, okres nowożytny; osada? ślad osadnictwa

59. Kiersnowo st. 10 - epoka brązu - punkt osadniczy; p. średniowiecze, o. nowożytny- osada
60. Kiersnowo st. 11 - OWR? ; osada
61. Kiersnowo st. 12 - okres halsztacki, OWR, wczesne średniowiecze, okres nowożytny; punkt osadniczy, osada, punkt osadn., punkt osadn.
62. Kiersnowo st. 13 - średniowiecze, okres nowożytny - osada
63. Kiersnowo st. 14 - średniowiecze, okres nowożytny; punkty osadnicze
64. Kiersnówek st. 3 - wczesne średniowiecze, późne średn., okres nowożytny; ślad osadn.
65. Kiersnówek st. 1 "Kumat" - mezolit-neolit, okres starożytny, ep. brązu-wcz. epoka żelaza(k. łużycka), środkowy halsztat, środkowy laten, OWR, wczesne średniowiecze, późne średniowiecze; ślad osadnictwa, punkt osadniczy, osady, cmentarzysko?
66. Kiersnówek st. 2 - neolit (k. amfor kulistych); grób?
67. Kiersnówek st. 4 - ep. kamienia, ep. brązu, OWR, wczesne średniowiecze, późne średniowiecze, okres nowożytny; ślady osadnictwa i osada
68. Kiersnówek st. 3 - mezolit-neolit, późne średniowiecze, okres nowożytny; ślady osadnictwa
69. Kiersnówek st. 6 - późne średniowiecze, okres nowożytny; ślad osadnictwa, osada
70. Kiersnówek st. 7 - ep. kamienia, neolit-wcz. ep. brązu (k. niemejska) OWR?, późne średniowiecze; obozowisko, osada, punkt osadn.
71. Kiersnówek st. 8 - ep. kam. ep. brązu, ep. brązu-halsztat, wczesne średniow., średniowiecze, okres nowożytny, ślad osadn., osada, punkt osadn., ślad osadn., punkt osadn.
72. Kiersnówek st. 9 - okres starożytny, okres nowożytny; punkty osadn.
73. Kiersnówek st. 10 - ep. kamienia-ep. brązu, okres starożytny, średniowiecze, okres nowożytny; punkty osadn., osada
74. Kiersnówek st. 11 - okres starożytny, okres nowożytny; ślady osadnictwa
75. Kiersnówek st. 12 - wcz. ep. brązu (k. trzciniecka) okres starożytny, średniowiecze, okres nowożytny; ślad osadn., osada
76. Kiersnówek st. 13 - ep. brązu - halsztat; osada
77. Kiersnówek st. 14 „Kumat” - ep. kamienia -ep. brązu, okres starożytny, późne średniowiecze; punkt osadn., osada
78. Kiersnówek st. 15 - ep. kamienia- ep. brązu, wczesne średniowiecze, okres starożytny; ślady i punkty osadnicze, osada
79. Kiersnówek st. 16 - mezolit-neolit, OWR?; obozowisko, osada
80. Kiersnówek st. 17 - mezolit-neolit, wczesne średniow., późne średn., okres nowożytny; ślady osadnictwa i osada
81. Kiersnówek st. 18 - wczesne średniowiecze, średniowiecze; punkt i ślad osadnictwa
82. Kiersnówek st. 19 - mezolit-neolit, okres starożytny, wczesne średniow., okres nowożytny; ślady, punkt osadniczy, osada
83. Kiersnówek st. 20 - okres starożytny; grób ?
84. Kiersnówek st. 21 - okres starożytny; punkt osadniczy
85. Kiersnówek st. 22 - okres starożytny, średniowiecze; punkt i ślad osadnictwa
86. Kiersnówek st. 23 - okres starożytny, wczesne średniowiecze; punkt osadniczy, osada
87. Kiersnówek st. 24 - ep. kamienia- ep. brązu, okres starożytny, okres nowożytny, ślad osad., osada, punkt osadniczy,
88. Kiewłaki st. 1 - ep. brązu (k. łużycka ?); punkt osadniczy
89. Kiewłaki st. 2 - wczesne średniowiecze; osada
90. Kiewłaki st. 3 - OWR? Okres nowożytny, ślad osadnictwa, osada
91. Klichy st. 1 - halsztat (k. łużycka); skarb (bez lokalizacji)
92. 92. Lubieszczę st. 1 - okres starożytny (neolit ?), okres nowożytny; ślady osadnictwa
93. Lubieszczę st. 2 - epoka kamienia; ślad osadnictwa
94. Lubieszczę st. 3 - okres nowożytny; punkt osadniczy

95. Lubieszce st. 4 - schyłek ep. brązu - halsztat; osada
96. Majorowizna st. 1 - ep. kamienia - ep. brązu; ślad osadnictwa
97. Majorowizna st. 2 - neolit - wcz. ep. brązu (k. niemejska) OWR?, wczesne średniowiecze, średniowiecze; obozowisko, punkt osadniczy, ślad osadnictwa
98. Majorowizna st. 3 - ep. kamienia - ep. brązu, średniowiecze; ślad osadnictwa
99. Majorowizna st. 4 - wczesne średniowiecze, okres nowożytny; osada, punkt osadniczy
100. Majorowizna st. 5 - epoka kamienia, okres starożytny, średniowiecze, okres nowożytny; ślad osadn., osada, ślad osadn., osada
101. Majorowizna st. 6 - średniowiecze; osada
102. Markowo - znalezisko paleozoologiczne
103. Nowe Puchaty st. 1 - okres nowożytny; ślad osadnictwa
104. Oleksin st. 1 - okres starożytny, okres nowożytny, średniowiecze, ślady osadnictwa
105. Oleksin st. 2 - wcz. ep. brązu (k. trzciniecka), okres starożytny, OWR, późne średniowiecze, okres nowożytny; ślady osadn. I osady
106. Oleksin st. 3 - średniowiecze, okres nowożytny; osada
107. Oleksin st. 4 - ep. kamienia - ep. brązu, wczesne średniowiecze; obozowisko, ślad osadnictwa
108. Oleksin st. 5 - ep. kamienia - ep. brązu, ep. brązu?, okres nowożytny; obozowisko, osady
109. Oleksin st., 6 - ep. kamienia - ep. brązu, okres starożytny, wczesne średniowiecze, ep. brązu (k. trzciniecka); obozowisko i osady
110. Oleksin st. 7 - ep. kamienia - ep. brązu, wczesne średniowiecze; ślady osadn.
111. Oleksin st. 8 - OWR, wczesne średniowiecze, okres nowożytny; ślady, punkty osadnicze i osady
112. Oleksin st. 9 - okres starożytny, średniowiecze, okres nowożytny; ślady osadn. i osada
113. Oleksin st. 10 - OWR?, średniowiecze, okres nowożytny; osada i ślady osadnictwa
114. Oleksin st. 11 - wczesne średniowiecze; osada
115. Oleksin st. 12 - neolit (k. niemejska) okres starożytny, wczesne średniowiecze, okres nowożytny; ślady i punkty osadnicze oraz osada
116. Oleksin st. 13 - średniowiecze, okres nowożytny (XVI w.); punkt, ślad osadn. I osada
117. Oleksin st. 14 - wcz. ep. brązu (k. trzciniecka), wczesne średn., średniowiecze, późne średniowiecze, okres nowożytny; ślady osadnictwa i osady
118. Oleksin st. 15 - okres starożytny, wczesne średniowiecze; ślady osadn.
119. Oleksin st. 16 - okres starożytny, wczesne średniowiecze, okres nowożytny, ślady osadnictwa i osady
120. Oleksin st. 17 - okres starożytny, średniowiecze; ślad osadn., osada
121. Oleksin st., 18 - ep. brązu - halsztat (k. łuzyccka) OWR?, późne średn., okres nowożytny; osady i ślad osadnictwa
122. Oleksin st. 19 - średniowiecze, późne średniowiecze; osada
123. Oleksin st. 20 - średniowiecze; osada
124. Oleksin st. 21 - OWR?, okres starożytny, wczesne średniowiecze, XVI w. ślady osadnictwa, osada, ślad osadn.
125. Olędzkie st. 1 - późne średniowiecze, okres nowożytny; osada
126. Olędzkie st. 2 - średniowiecze; punkt osadniczy
127. Olędzkie st. 3 - późne średniowiecze, okres nowożytny; osada
128. Olędzkie st. 4 - późne średniowiecze - okres nowożytny; osada
129. Olędzkie st. 5 - wczesne średniowiecze; osada
130. Olędzkie st. 6 - wczesne średniowiecze, późne średniowiecze, okres nowożytny, ślady i punkty osadnicze
131. Olędzkie st. 7 - średniowiecze; punkt osadniczy



132. Olędzkie st. 8-sredniowiecze; punkt osadniczy
133. Olszewek st. 1 - średniowiecze; osada ?
134. Olszewek st. 2 - okres starożytny, średniowiecze; ślady osadnictwa
135. Olszewo st. 1 - wczesne średniowiecze; punkt osadniczy
136. Olszewo st. 2 - wczesne średniowiecze; punkt osadniczy
137. Olszewo st. 3 - wczesne średniowiecze; okres nowożytny; osada i punkt osadniczy
138. Pace st. 1 - okres starożytny, okr. nowożytny i ślad osadnictwa
139. Pace st. 2 - okr. starożytny, późne średniowiecze, okres nowożytny, ślad osadnictwa i osada
140. Pace st. 3 - ep. brązu - halsztat, okres nowożytny; cmentarzysko całopalne, punkt osadniczy
141. Pace st. 4 - wczesne średniowiecze, okres nowożytny; osada? punkt osadniczy
142. Pace st. 5 - okres starożytny, średniowiecze, okres nowożytny; ślad osadnictwa, osada
143. Pace st. 6 - OWR?, średniowiecze, okres nowożytny; osada, ślad osadn., osada
144. Pace st. 7 - OWR?, wczesne średniowiecze; osada, punkt osadniczy
150. Patoki st. 2 - okres starożytny; ślad osadnictwa
145. Patoki st. 1 -okres nowożytny; cmentarzysko
146. Płonowo st. 1 - średniowiecze, okres nowożytny
147. Poletyły st. 1 - okres starożytny, późne średniowiecze, okres nowożytny, punkty osadnicze
148. Poletyły st. 2 - OWR? , wczesne średniowiecze, późne średniowiecze; osady i punkt osadniczy
149. Poletyły st. 3 - okres starożytny, wczesne średniowiecze, okres nowożytny; punkty osadnicze
150. Poletyły st. 4 - okres starożytny, późne średniowiecze; punkt i ślad osadniczy
151. Poletyły st. 5 - wczesne średniowiecze, średniowiecze, okres nowożytny; osada i punkty osadnicze
152. Poletyły st. 6 - wczesne średniowiecze; punkty osadnicze
153. Poletyły st. 7 - wczesne średniowiecze; osada
154. Poletyły st. 8 - wczesne średniowiecze, okres nowożytny; osada i ślad osadnictwa
155. Poletyły st. 9 - wczesne średniowiecze, późne średniowiecze, okres nowożytny; punkty osadnicze
156. Poletyły st. 10 - okres starożytny, wczesne średniowiecze, późne średniowiecze, okres nowożytny, punkt osadn. I ślady osadnicze
157. Poletyły st. 11 - okres starożytny; cmentarzysko ciatopalne
158. Poletyły st. 12 - okres starożytny, wczesne średniowiecze; punkt i ślad osadn.
159. Popławy st. 1 - epoka brązu- halsztat (k. łużycka?), wczesne średniowiecze, okres nowożytny; osada, ślad osadnictwa
160. Popławy st. 2 - średniowiecze, okres nowożytny; ślad osadniczy i osada
161. Popławy st. 4 - okres halsztacki- (k. łużycka); skarb ozdób brązowych
162. Popławy st. 5 - wczesne średniowiecze; osada?
163. Popławy st. 6 - okres nowożytny; punkt osadniczy
164. Popławy st. 7 - ep. kamienia, okres starożytny, średniowiecze, okres nowożytny; punkt i ślady osadnicze
165. Popławy st. 8 - okres starożytny, wczesne średniowiecze; ślad osadniczy i osada
166. Popławy st. 9 - okres starożytny, wczesne średniowiecze; ślad osadnictwa i osada
167. Popławy st. 10 - okres starożytny, wczesne średniowiecze, okres nowożytny; ślad osadnictwa i osady
168. Popławy st. 11 - okres wczesnośredniowieczny, nowożytny; ślad osadniczy, osada
169. Popławy st. 12 - ep. brązu - halsztat (k. łużycka), okres nowożytny; osada?, punkt osadniczy
170. Popławy st., 13 - OWR, średniowiecze, późne średniowiecze, okres nowożytny, osada, ślad i punkt osadniczy
171. Popławy st. 14 - ep. brązu - halsztat; wczesne średniowiecze; osada i punkt osadniczy
172. Popławy st. 15 - ep. brązu (k. łużycka), średniowiecze, okres nowożytny; punkt i ślad osadn. , osada "

173. Spieszyn st. 1 - średniowiecze, okres nowożytny; ślad osadnictwa
174. Spieszyn st. 2 - średniowiecze (XII-XII w.), okres nowożytny; ślady osadn.
175. Spieszyn st. 3 - okres nowożytny; ślad osadnictwa
176. Spieszyn st. 4 - okres nowożytny; piecowisko
177. Spieszyn st. 5 - średniowiecze, okres nowożytny; ślad osadn. ,osada
178. Spieszyn st. 6 - średniowiecze (XII w.); ślad osadnictwa
179. Spieszyn st. 7 - wczesne średniowiecze (XII -1 pot. XII w.); osada
180. Spieszyn st. 8 - okres nowożytny (XIV - XV w.); osada
  
181. Szmurły st. 1 - okres nowożytny; punkt osadniczy
182. Szmurły st. 2 - okres nowożytny; punkt osadniczy
183. Szmurły - Wdowin st. 1 - wczesne średniowiecze; ślad osadnictwa
184. Szmurły Wdowin st. 2 - wczesne średniowiecze, okr. nowożytny; ślady osadn.
185. Szmurły st. 3 - okres nowożytny (XIV/XV w.); osada
186. Świridy st. 1 - wcz. średniowiecze, okres nowożytny; cmentarzysko ze stell., punkt osadn.
187. Świridy st. 2 - epoka kamienia, średniowiecze, punkt osadniczy, osada
188. Świridy st. 3 - wczesne średniowiecze; osada ?
189. Świridy st. 4 - okres nowożytny, okres starożytny, późne średniowiecze; punkt osadniczy, osada?
190. Świridy st. 5 - okres starożytny, późne średniowiecze, okres nowożytny; ślad osadnictwa, osada
191. Świridy st. 6 - wczesne średniowiecze, okres nowożytny; osada? punkt osadniczy
192. Świridy st. 7 - okres staroż., okres nowożytny; punkty osadnicze
193. Świridy st. 8 - ep. brązu-wcz. ep. żelaza (k. łużycka?), wczesne średniowiecze; osada, punkt osadniczy
194. Świridy st. 9 - wczesne średniowiecze; punkt osadniczy
195. Świridy st. 10 - wczesne średniowiecze, punkt osadniczy
196. Świridy st. 11 - okres staroż., wczesne średniowiecze, okres nowożytny; punkty osadnicze, osada
197. Załuskie Koronne st. 1 - ep. brązu - wczesna ep. żelaza, okres nowożytny; osada i punkt osadniczy
198. Załuskie Koronne st. 2 - okres starożytny; ślad osadnictwa
199. Załuskie Koronne st. 3 - wczesne o późne średniowiecze, okres nowożytny; ślad osadnictwa, punkt osadniczy
200. Załuskie Koronne st. 4 - wczesne średniowiecze, okres nowożytny; punkty osadnicze
201. Załuskie Koronne st. 5 - wczesne średniowiecze; punkt osadniczy
202. Załuskie Kościelne st. 1 - OWR?, wczesne średniowiecze? średniowiecze; cmentarzysko kurhanowe, punkt osadniczy; nr rej. zab. 220/1/A, 220/2/A, 220/3/A, 220/4/A z 1976r
203. Załuskie Kościelne st. 2 - epoka kamienia, OWR, średniowiecze; obozowisko, osada
204. Załuskie Kościelne st. 3 - okres starożytny; punkt osadniczy
205. Załuskie Kościelne st. 4 - OWR? ; osada
206. Załuskie Kościelne st. 5 - ep. kamienia - ep. brązu, ep. żelaza; punkty osadnicze
207. Załuskie Kościelne st. 6 - ep. brązu - halsztat, okres starożytny, okr. Nowożytny; osada i punkt osadniczy
208. Załuskie Kościelne st. 7 - wcz. ep. żelaza, późne średniowiecze, okres nowożytny, osada
209. Załuskie Kościelne st. 8 - okres starożytny; punkt osadniczy
210. Załuskie Kościelne st. 9 - mezolit - neolit, okres starożytny; ślady osadn.
211. Załuskie Kościelne st. 10 - okres starożytny; ślad osadnictwa
212. Załuskie Kościelne st. 11 - ep. kamienia - ep. brązu , OWR (k. wielbarska?); ślad osad., cmentarzysko ciatopalne

213. Załuskie Kościelne st. 12 -wczesna ep. żelaza, średniowiecze; punkt osadn.  
214. Załuskie Kościelne st. 13 - późne średniowiecze, okres nowożytny; osada  
215. Załuskie Kościelne st. 14 - okres starożytny, wczesne średniowiecze, późne średniowiecze; ślady osadnictwa  
216. Załuskie Kościelne st. 15 - okres starożytny, wczesne średniowiecze, późne średniowiecze, okres nowożytny; ślady osadnictwa i osada  
217. Załuskie Kościelne st. 16 - mezolit - neolit; ślad osadnictwa  
Ponadto:  
218. Popławy – cmentarz nowożytny  
219. Kadłubówka, st. 2, cmentarz nowożytny.

8. Strefa obserwacji archeologicznej i nawarstwień kulturowych na terenie zwartej zabudowy wsi istniejących już w XV-XVI wieku:

- Domanowo – XV w.,
- Mień – XV w.,
- Szmurły – XV w.,
- Popławy – XV w.,
- Lubieszczę – XV/XVI w.,
- Spieszyn – XVI w.,
- Płonowo – XVI w.,
- Stare Puchały i Nowe – XVI w.,
- Widźgowo – XVI w.,
- Klichy – XVI w.,
- Wojtki – XVI w.,
- Oleksin – XVI w.,
- Chojewo – XVI w.,
- Kiersnowo – XVI w.,
- Kiersnówek – XVI w.,
- Dębowo – XVI w.,
- Koszewo – XVI w.,
- Kadłubówka – XVI w.,
- Bronka – XVI w.,
- Poletyły – XVI w.,
- Załuskie Koronne i Załuskie Kościelne – XVI w.,
- Świridy – XVI w.,
- Zanie – XVI w.,
- Glinnik – XVI w.,
- Stara Pruszanka – XVI w.,
- Pruszanka Baranki – XVI w.,
- Markowo – XVI w.,

- Kiewłaki – XVI w.

Na tych obszarach w razie stwierdzenia reliktyw archeologicznych wszelkie prace budowlane winny być przerwane, a teren udostępniony do badań archeologicznych.

9. Zagrożenia stanowisk archeologicznych wynikające z eksploatowanych dotychczas kopalń kruszywa:

- 1) 500 m na pn.-zachód od skrzyżowania we wsi Kiewłaki po wschodniej stronie drogi polnej będącej przedłużeniem drogi ze wsi Glinnik, w jej bezpośrednim sąsiedztwie;
- 2) na południe od wschodniej części wsi Domanowo, w odległości 500 m na południe od drogi Zambrów-Brańsk, - tu dodatkowo lokalizuje się jeszcze wysypisko śmieci;
- 3) wzgórze usytuowane na wschód od łączącej wsie Olędzkie i Świridy drogi, w odległości 800 m od skrzyżowania w Olędzkich;
- 4) ok. 700 m na północ od wsi Załuskie Koronne, po zachodniej stronie drogi go Mierzwina, w jej bezpośrednim sąsiedztwie, - i tu dodatkowo lokalizuje się wysypisko śmieci;
- 5) w bezpośrednim sąsiedztwie pd.-wschodnich działek siedliskowych, wsi Świridy;
- 6) 800 m na północ od wsi Bronka w bezpośrednim sąsiedztwie skrzyżowania dróg: wychodzącej z Bronki w kierunku północnym – skrót do Bujnowa oraz Brańsk-Bujnowo;
- 7) ok. 500 m na pd. od zachodniego krańca wsi Oleksin w okolicach istniejących wyrobisk;
- 8) obszar w bezpośrednim sąsiedztwie wsi Spieszyn po pd.-wschodniej stronie zbiegu dróg do Starych Puchał oraz Płonowa;
- 9) lokalizacja wysypiska śmieci w Popławach na terenie nieistniejącego cmentarza nowożytnego, położonego po północnej stronie drogi polnej wychodzącej ze skrzyżowania w pd.-wschodniej części Popław w odległości 600 m od skrzyżowania.

10. Ustala się warunki gospodarowania istniejącymi zasobami środowiska kulturowego i ich ochrony w sposób następujący:

- 1) obiekty wymienione w ust. 1 objęte są ochroną konserwatorską na podstawie ustawy o ochronie dóbr kultury z dn. 15.02.1962 r. (tekst jednolity Dz. U. z 1999 r. Nr 98, poz., 1150, z późn. zm.);
- 2) obiekty o wartościach kulturowych wymienione w ust. 5, nie wpisane do rejestru zabytków, są przedmiotem ochrony, dla których ustala się następujący sposób gospodarowania:
  - a) ściśle współpracować z Podlaskim Wojewódzkim Konserwatorem Zabytków,
  - b) kontrolować stan techniczny obiektów oraz udzielać pomocy z udziałem Wojewódzkiego Konserwatora Zabytków ich właścicielom w celu należytego utrzymania obiektów,
  - c) dbać o właściwe wykorzystanie funkcji obiektów,
  - d) dążyć w szczególnych przypadkach do wykupienia obiektów przez gminę,
  - e) prace przy obiektach o wartościach historyczno-kulturowych należy prowadzić po uzyskaniu pozytywnej opinii Podlaskiego Wojewódzkiego Konserwatora Zabytków. Przed ewentualną ich rozbiórką należy, na koszt inwestora, wykonać dokumentację ewidencyjną zgodnie z instrukcją Ośrodka Dokumentacji Zabytków w Warszawie;

- 3) na terenach cmentarzy należy przeprowadzać systematycznie prace porządkowe i pielęgnacyjne zieleni oraz prace remontowo-konserwatorskie dawnych nagrobków i krzyży, po uprzednim uzyskaniu opinii Podlaskiego Wojewódzkiego Konserwatora Zabytków;
- 4) ustala się zasady gospodarowania na obszarach stanowisk archeologicznych i ich ochrony:
  - a) wszystkie obiekty wpisane do rejestru zabytków podlegają ochronie i na ich terenie nie można prowadzić żadnej działalności naruszającej strukturę zabytków, tj. stanowiska nie powinny być rozkopywane i nie należy lokalizować żadnych inwestycji,
  - b) wszelkie inwestycje prowadzone na terenach lub bezpośrednim sąsiedztwie stanowisk oraz w promieniu min. 50 m należy każdorazowo uzgodnić z Podlaskim Wojewódzkim Konserwatorem Zabytków,
  - c) w przypadku konieczności przeznaczenia terenów ze stanowiskami archeologicznymi nie wpisanymi do rejestru zabytków na ważne cele publiczne należy w planie zagospodarowania przestrzennego ustalić sposób postępowania uzgodniony z Wojewódzkim Konserwatorem Zabytków,
  - d) w razie natrafienia w trakcie prowadzenia prac ziemnych na przedmioty lub obiekty archeologiczne należy przerwać prace i powiadomić Wojewódzkiego Konserwatora Zabytków w Białymstoku,
  - e) należy wpisać do rejestru zabytków archeologicznych st. 1 w Świrydach, cmentarzysko ze stallami,
  - f) Należy wykonać badania archeologiczne metodą AZP na obszarach: 44-83, 47-84.

§ 24. 1. Ustala się, że system przyrodniczy gminy tworzą:

- 1) doliny rzek: Nurca, Mianki, Bronki, Leśnej z Czarną oraz innych mniejszych cieków i obniżeń terenowych;
- 2) tereny leśne;
- 3) tereny urządzeń z zielenią towarzyszącą w jednostkach osadniczych;
- 4) tereny cmentarzy;
- 5) tereny zieleni ogrodów przydomowych;
- 6) tereny upraw polowych.

2. Na terenach dolin rzecznych, o których mowa w ust. 1, pkt. 1 ustala się:

- 1) zakaz realizacji zbiorników do magazynowania paliw oraz budowy stacji paliw;
- 2) zakaz wykonywania prac ziemnych naruszających rzeźbę terenu i stosunki wodne z wyjątkiem prac ziemnych związanych z budową urządzeń infrastruktury technicznej na zasadach określonych w rozdziałach 2 i 3 uchwały i eksploatacji kopalni prowadzonej zgodnie z ustawą z dn. 4 lutego 1994 r. – Prawo geologiczne i górnicze;
- 3) zakaz zabudowy kubaturowej na stały pobyt ludzi na obszarach zagrożonych zasięgiem fali powodziowej rzeki Nurzec, w granicach określonych na rysunku planu symbolem FP, które wyznaczają następujące rzędne terenu:
  - a) wieś Kiersnówek – 127,34 m n. p. m.,
  - b) wieś Pace – 130,29 m n. p. m.,

c) wieś Burchaty – 131,74 m n. p. m.

3. Zasady gospodarowania wodami określa § 11 uchwały, a ponadto w zakresie ich ochrony przyjmuje się za obowiązujące:

- 1) szczegółowe zasady ochrony wód określają przepisy ustawy Prawo wodne;
- 2) ścieki wprowadzane do wód lub do ziemi winny spełniać warunki określone w rozporządzeniu Ministra Środowiska z dnia 29 listopada 2002 r. w sprawie warunków, jakie należy spełnić przy wprowadzaniu ścieków do wód lub do ziemi oraz wprowadzaniu substancji szczególnie szkodliwych dla środowiska wodnego (Dz. U. Nr 212, poz. 1799);
- 3) zakaz odprowadzania do wód powierzchniowych i gruntowych ścieków sanitarnych i przemysłowych zarówno nieoczyszczonych jak i oczyszczonych w wielkościach, które nie zapewniają utrzymania wyżej wymienionych klas czystości tych wód;
- 4) dążenie do rozwiązania gospodarki ściekowej na terenach zwodociagowanych poprzez budowę przydomowych oczyszczalni ścieków, względnie stacji kontenerowych i wywozu ścieków do istniejącej oczyszczalni komunalnej w Brańsku;
- 5) utrzymanie nienaruszalnego przepływu biologicznego ( $Q_b$ ) w podstawowym przekroju rzeki Nurzec (wodomierz Brańsk) określonego wielkością  $0,62\text{m}^3/\text{s}$ ;
- 6) dopuszczenie realizacji na rzece Nurzec i na innych ciekach obiektów małej retencji wodnej;
- 7) celowość budowy ujęć wodnych z warstw wodonośnych czwartorzędowych poziomów międzymorenowych (40-80 m.p.p.t.) poziomu spągowego czwartorzeu ca. 100 m p.p.t.) oraz wód z utworów trzeciorzędowych (oligocenu i miocenu – ca. 120-18- m.p.p.t.) – jako warunku uzyskania znacznych wydajności i dobrej jakościowo wody;
- 8) ochronę sanitarną ujęć wód dla celów komunalnych i przemysłowych, zгідnie z ustaleniami pozwoleń wodno-prawnych;
- 9) zasadę równoległej z zabudową mieszkaniową i usługową realizacji infrastruktury technicznej (kanalizacyjno-wodociągowej), jako warunku zachowania równowagi istniejącego stanu zasobów wody gruntowej i jej czystości;
- 10) projektowany obszar chronionego krajobrazu.

4. Na terenach leśnych obowiązują zasady zagospodarowania określone w § 14 uchwały, a ponadto w zakresie ich ochrony przyjmuje się następujące zakazy:

- 1) zmniejszenia powierzchni na cele nieleśne, bez zmiany planu;
- 2) lokalizowania urządzeń infrastruktury technicznej i energetyki z wyjątkiem przypadków określonych w § 23 uchwały;
- 3) wykonywania melioracji trwale naruszających stosunki wodne;
- 4) wykonywania prac ziemnych naruszających rzeźbę terenu, z wyjątkiem prac związanych z budową urządzeń infrastruktury technicznej i energetyki na zasadach określonych w rozdziałach 2 i 3 uchwały;
- 5) lokalizacji składowisk odpadów komunalnych i przemysłowych.

5. Na terenach zieleni urządzonej, parków, ogrodów przydomowych, cmentarzy, przykościelnej i towarzyszącej różnym obiektom obowiązują ustalenia zwarte w § 10 uchwały, a ponadto w zakresie ich ochrony ustala się:

- 1) obowiązek ochrony powierzchni istniejącej zieleni urządzonej;
- 2) obowiązek zachowania funkcji tych terenów, ich układów przestrzennych i fizjograficznych;
- 3) celowość doboru odpowiednich do warunków siedlisk i układów przestrzennych gatunków zieleni.

6. Na terenach upraw polowych i łąk obowiązują zasady zagospodarowania określone w § 13 chwały, a ponadto w zakresie ich ochrony przyjmuje się za celowe:

- 1) utrzymanie gruntów rolnych jako rolniczej przestrzeni produkcyjnej z zachowaniem dotychczasowych form użytkowania i kierunków produkcji przy jednoczesnej inspiracji na rzecz rozwoju rolnictwa ekologicznego;
- 2) utrzymanie użytków zielonych w formie dotychczasowego użytkowania łąkowo-pastwiskowego wraz z zachowaniem lokalnych skupisk wysokiej zieleni łąkowej występującej w jej obrębie;
- 3) wzbogacanie krajobrazu terenów rolnych poprzez sadzenie drzew i krzewów śródpolnych;
- 4) podnoszenie jakości rolniczej przestrzeni produkcyjnej poprzez właściwe regulacje stosunków wodnych na gruntach ornych i użytkach zielonych.

7. Na terenach, o których mowa w ust. 1, pkt. 3-6 wprowadza się zakaz likwidacji pomników przyrody, stanowiących elementy ochrony prawnej w systemie przyrodniczym gminy.

8. Ustala się następujące zasady ochrony powietrza atmosferycznego:

- 1) obowiązują przepisy zawarte w rozporządzeniu Ministra Ochrony Środowiska, Zasobów Naturalnych i Leśnictwa z dnia 28 kwietnia 1998 r. stanowiącym „listę substancji zanieczyszczających, dopuszczalne wartości stężeń tych substancji w powietrzu oraz czas ich obowiązywania” (Dz. U. Nr 55, poz. 355);
- 2) uznaje się za celowe podejmowanie działań realizacyjnych w zakresie instalowania urządzeń przeciwdziałających zanieczyszczeniom powietrza, głównie produktami pochodzącymi z procesów przemysłowych i energetycznych oraz komunikacji;
- 3) obowiązek przestrzegania na etapie decyzji administracyjnych opracowania raportu oddziaływania przedsięwzięcia na środowisko – zgodnie z przepisami rozporządzenia Rady Ministrów z dnia 24 września 2002 r. w sprawie określenia rodzajów przedsięwzięć mogących znacząco oddziaływać na środowisko oraz szczegółowych kryteriów związanych z kwalifikowaniem przedsięwzięć do sporządzenia raportu o oddziaływaniu na środowisko (Dz. U. Nr 179, poz. 1490);
- 4) ponadnormatywna uciążliwość sanitarna zakładów powinna być utrzymana w granicach własnych działek;
- 5) należy dążyć do stosowania proekologicznych nośników energii cieplnej (gaz, energia elektryczna, olej opałowy, biomasa).

9. Ustala się następujące zasady ochrony środowiska przed hałasem i wibracjami:

- 1) obowiązują normy dopuszczalnych poziomów hałasu w środowisku zawarte w tabelach 1 i 2 stanowiących załącznik do rozporządzenia Ministra Ochrony Środowiska, Zasobów Naturalnych i Leśnictwa z dnia 13 maja 1998 r. w sprawie dopuszczalnych poziomów hałasu w środowisku (Dz. U. Nr 66, poz. 436);

- 2) należy dążyć do wyeliminowania źródeł hałasu o ponadnormatywnym natężeniu, głównie z obszarów zamieszkałych, poprzez zabezpieczenia techniczne lub zmianę technologii i urządzeń;
- 3) hałas i wibracje przekraczające dopuszczalne poziomy nie mogą sięgać poza obręb działki, na której są wytwarzane;
- 4) dopuszczalne poziomy hałasu dla poszczególnych obszarów ustala się jak niżej:

Lp	Przeznaczenie terenu	Dopuszczalny poziom hałasu wyrażony równoznacznym poziomem dźwięku A w dB			
		drogi lub linie kolejowe		pozostałe obiekty lub grupy źródeł hał.	
		pora dnia przedział czasu odniesienia równy 16 godzi-nom	pora nocy p.cz.odn. równy 8 godz.	pora dnia p.cz.odn. równy 8 najmniej korzyst. godz. dnia	pora nocy p.cz.odn. równy 1 najmn. korzyst. godz. nocy
1	2	3	4	5	6
1.	a. Tereny wypocz.rekreacyjne poza miastem b. Tereny zab.mieszk.jednorodzinnej c. Tereny zab. związanej ze stałym lub wielogodzinnym pobytem dzieci i młodzieży d. Tereny domów opieki e. Tereny szpitali w miastach	55	45	45	40
2.	a. Tereny zabudowy mieszkaniowej wielorodzinnej i zamieszkania zbiorowego b. Tereny zabudowy jednorodzinnej z usługami rzemieślniczymi c. Tereny zabudowy zagrodowej	60	50	50	40

10. Ustala się następujące zasady ochrony ludzi i środowiska przed szkodliwym elektromagnetycznym promieniowaniem niejonizującym:



1) obowiązują dopuszczalne poziomy elektromagnetycznego promieniowania niejonizującego zwarte w załączniku do rozporządzenia Ministra Ochrony Środowiska, Zasobów Naturalnych i Leśnictwa z dnia 11 sierpnia 1998 r. (Dz. U. Nr 107, poz. 676);

2) obowiązują ustalenia § 19 uchwały.

11. Ustala się następujące zasady ochrony powierzchni ziemi:

1) obowiązują ustalenia zwarte w rozdziale 1, a w szczególności § 13 i 14 uchwały;

2) należy dążyć do likwidacji i rekultywacji istniejących nieurządzonych wysypisk odpadów stałych występujących na obszarze całej gminy na rzecz organizacji składowisk przejściowych typu kontenerowego;

3) zakaz zanieczyszczania powierzchni ziemi odpadami stałymi i odprowadzania do gruntu nieczystości płynnych, zarówno pochodzenia komunalnego jak i przemysłowego;

4) należy eliminować możliwość powstawania nieurządzonych, przypadkowych wysypisk odpadów stałych; wprowadzić pełną segregację i odzysk surowców wtórnych;

5) eksploatacja surowców mineralnych jest możliwa na warunkach określonych w ustawie z dnia 4 lutego 1994 r. – prawo geologiczne i górnictwo (Dz. U. Nr 27, poz. 96). Każdorazowo wymagać to będzie zmiany planu zagospodarowania przestrzennego;

6) tereny stanowiące wyrobiska poeksploatacyjne należy zrehabilitować w kierunku rolnym lub leśnym, względnie przeznaczyć na inne cele rolnicze;

7) zachowuje się w dotychczasowym użytkowaniu tereny rolne uznane za „obszar perspektywicznego występowania złóż surowców mineralnych stałych dla potrzeb lokalnych”, oznaczonych na rysunku planu symbolem PPE:

a) obszar Świrydy (2 obszary) – ility i mułki zastoiskowe,

b) obszar Mień – piaski,

c) obszar Świrydy – kruszywo naturalne,

d) obszar Kolonia Oleksin – kruszywo naturalne.

- Ich eksploatacja wymagać będzie zmiany planu zagospodarowania przestrzennego.

## ROZDZIAŁ 5

### PRZEDSIĘWZIĘCIA OBRONY CYWILNEJ I OCHRONY PRZECIWPÓŻAROWEJ

§ 25. 1. Ustala się następujące przedsięwzięcia w zakresie obrony cywilnej:

1) w obiektach budownictwa mieszkaniowego należy przewidzieć ukrycia typu II wykonywane przez mieszkańców we własnym zakresie w okresie podwyższonej gotowości obronnej państwa;

2) w budynkach przemysłowych, usługowych, użyteczności publicznej, mieszkaniowo-usługowych, na etapie opracowania projektów technicznych należy przewidzieć schrony i ukrycia;

- 3) rezerwuje się tereny pod budowę awaryjnych studni wody pitnej, według wskazań § 11 uchwały, o wydajności 7,5 l na osobę na dobę. Odległość studni od budynków mieszkalnych lub zgrupowań ludności nie może przekraczać 800 m;
- 4) istniejące studnie należy zabezpieczyć przed likwidacją i zanieczyszczeniem;
- 5) oświetlenie zewnętrzne ulic i zakładów pracy należy przystosować do wygaszania;
- 6) przewiduje się system alarmowania i zawiadamiania mieszkańców w wypadku zagrożenia przez syreny alarmowe o promieniu słyszalności do 300 m;
- 7) układ projektowanych oraz modernizowanych dróg winien spełniać następujące warunki:
  - a) zachowanie odpowiedniej szerokości dróg, uniemożliwiających ewentualne zagruzowanie,
  - b) połączenia z traktami przelotowymi – zapewniające sprawną ewakuację ludności w okresie zagrożenia;
- 8) w trakcie projektowania urbanistycznego i przebudowy lub modernizacji obiektów, należy zachować istniejące budowle i urządzenia obronne;
- 9) przy opracowywaniu planów miejscowych w skali 1:1000 i szczegółowszych należy opracować aneksy do planów dotyczące przedsięwzięć obrony cywilnej.

2. Przedsięwzięcia przewidziane w ust. 1, pkt. 2, 7, 8, 9 podlegają uzgodnieniu z Wydziałem Zarządzania Kryzysowego Podlaskiego Urzędu Wojewódzkiego.

§ 26. 1. Ustala się następujące przedsięwzięcia w zakresie ochrony przeciwpożarowej:

- 1) zachowuje się istniejące na obszarze objętym planem obiekty straży pożarnej;
- 2) przy realizacji sieci wodociągowej należy przewidzieć na terenach zabudowanych odpowiednią ilość hydrantów dla celów przeciwpożarowych, sytuowanych w odległości ok. 100 m od siebie;
- 3) przy projektowaniu i modernizacji obiektów przemysłowych i usługowych należy przewidzieć drogi pożarowe – dostępne do obiektów;
- 4) dla nowoprojektowanych i modernizowanych budynków mieszkalnych i niemieskalnych należy przewidzieć niepalne pokrycia dachów;
- 5) należy dążyć do eliminacji palnych pokryć dachów na istniejących budynkach.

2. Przedsięwzięcia dotyczące ust. 1, pkt. 2, 3, powinny być uzgodnione z Komendą Powiatową Państwowej Straży Pożarnej w Bielsku Podlaskim.

3. Należy uwzględnić ogólne warunki ochrony przeciwpożarowej, tj.:

- a) projektować zabudowę zgodnie z warunkami technicznymi, jakim powinny odpowiadać budynki i ich usytuowanie, zgodnie z rozporządzeniem Ministra Infrastruktury z dnia 12 kwietnia 2002 r. (Dz. U. Nr 75, poz. 690),
- b) zapewnić zaopatrzenie wodne na cele przeciwpożarowe oraz drogi pożarowe, umożliwiające dojazd i dostęp dla jednostek ratowniczo-gaśniczych straży pożarnej, zgodnie z rozporządzeniem Ministra Spraw Wewnętrznych i Administracji z dnia 16 czerwca 2003 r. w sprawie przeciwpożarowego zaopatrzenia w wodę oraz dróg pożarowych (Dz. U. Nr 121, poz. 1139),

- c) zapewnić właściwą ochronę przeciwpożarową i zabezpieczenie przeciwpożarowe budynków zgodnie z rozporządzeniem Ministra Spraw Wewnętrznych i Administracji z dnia 16 czerwca 2003 r. w sprawie ochrony przeciwpożarowej budynków, innych obiektów budowlanych i terenów (Dz. U. Nr 121, poz. 1138),
- d) dokonywać uzgodnień na podstawie rozporządzenia Ministra Spraw Wewnętrznych i Administracji z dnia 16 czerwca 2003 r. w sprawie uzgodnienia projektu budowlanego pod względem ochrony przeciwpożarowej (Dz. U. Nr 121, poz. 1137).

## ROZDZIAŁ 6

### PRZEPISY POZOSTAŁE

§ 27. 1. Przeznacza się grunty rolne, wytworzone z gleb pochodzenia mineralnego na cele nierolnicze, określone w niniejszej uchwale, o łącznej powierzchni **5,4859** ha, w tym:

Lp.	Miejscowość	Symbol	Nr działki cz. – część dz.	Grunty przeznaczone przez Radę Gminy			
				Razem	kl. III	kl. IV <sup>1</sup>	klasy pozostałe
1	2	3	4	5	6	7	8
<b>Ogółem</b>				<b>5,4859</b>	<b>0,3900</b>	<b>2,0657</b>	<b>3,0302</b>
1.	<b>Markowo</b>	6 UHR	37	0,2100	-	-	0,2100
2.	<b>Pruszanica Baranki</b>	9 UHR	55	0,4800	-	-	0,4800
3.	<b>Ołędzkie</b>	26 UHR	127	0,4500	-	-	0,4500
4.	<b>Domanowo</b>	33 UHR	194	0,3900	0,3900	-	-
5.	<b>Mień</b>	35 UR	-	0,7750	-	0,5750	0,2000
			cz. 150	0,5200	-	0,3900	0,1300
			cz. 151/1	0,2550	-	0,1850	0,0700
6.	<b>Stare Puchały</b>	36 UHR	-	1,2300	-	0,9800	0,2500
			cz. 133/1	0,8300	-	0,8300	-
			cz. 133/2	0,4000	-	0,1500	0,2500
7.	<b>Klichy</b>	37 UHR	209/2	0,3002	-	-	0,3002
8.	<b>Brzeźnica</b>	38 URM	217/2	0,3307	-	0,3307	-
9.	<b>Kadlubówka</b>	39 UHR	cz. 41/6	1,0000	-	-	1,0000
10.	<b>Olszewek</b>	93 P	44/6	0,3200	-	0,1800	0,1400

<sup>1</sup>Grunty nie stanowią zwartego obszaru.

§ 28. Ustala się stawkę procentową służącą naliczaniu jednorazowej opłaty w związku ze wzrostem wartości nieruchomości będących przedmiotem planu w wysokości:

- a) 30% (słownie: trzydzieści procent) dla terenów przeznaczanych na cele nierolnicze wymienionych w § 27,
- b) 0% (słownie: zero procent) dla terenów pozostałych.

## **ROZDZIAŁ 7**

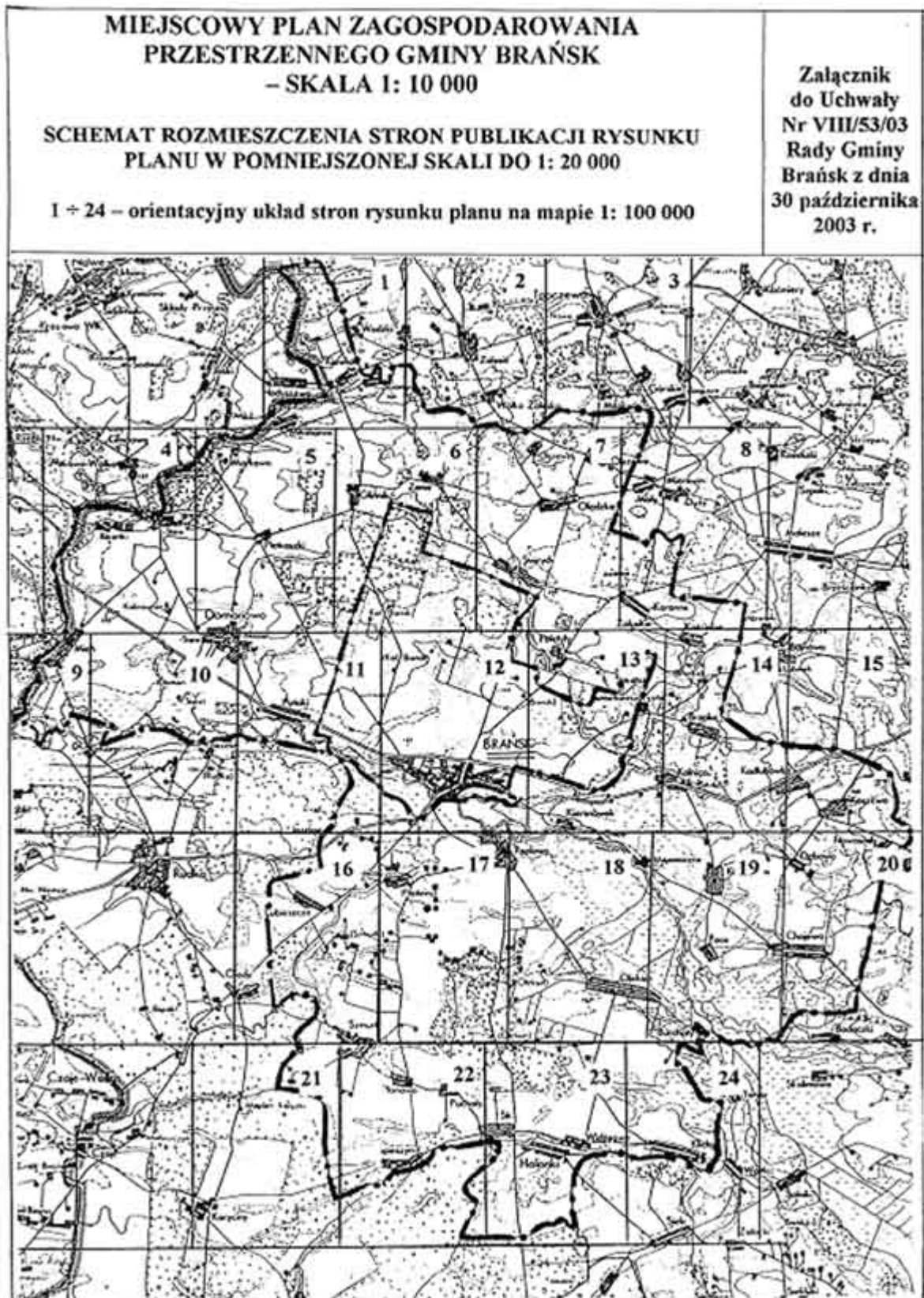
### **PRZEPISY KOŃCOWE**

§ 29. Traci moc uchwała Nr XXXIII/135/84 Rady Narodowej Miasta i Gminy Brańsk z dnia 20 marca 1984 r. (Dz. Urz. Woj. Podl. Nr 8, poz. 63, zm. 1994 r. Nr 2, poz. 12) z wyjątkiem obszaru wsi Olędy, który wszedł w skład gminy Rudka oraz uchwał dotyczących zmian planu wymienionych w § 2, ust 2 niniejszej uchwały.






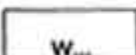
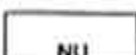










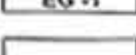
§ 30. Wykonanie uchwały powierza się Wójtowi Gminy Brańsk.













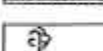

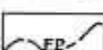

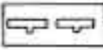



§ 31. Uchwała wchodzi w życie po upływie czternastu dni od dnia jej ogłoszenia w Dzienniku Urzędowym Województwa Podlaskiego.

Przewodniczący Rady  
Wojciech Łukasz Jakubowski



## LEGENDA

	TERENY ZABUDOWY MIESZKANIOWEJ ZAGRODOWEJ
	TERENY ZABUDOWY USŁUGOWEJ
	TERENY PRZEMYSŁU, SKŁADÓW, BUDOWNICTWA, EKSPLOATACJI KRUSZYW
	TERENY PRZEZNACZONE POD USŁUGI I ZAKŁADY PRODUKCYJNO-GOSPODARCZE OBSŁUGI ROLNICTWA
	TERENY CMENTARZY
	TERENY WÓD I URZĄDZEŃ ZAOPATRZENIA W WODĘ
	TERENY WYSYPISK ODPADÓW STAŁYCH
	TERENY TRAS KOMUNIKACYJNYCH
	LINIE RÓZGRANICZAJĄCE TERENY O RÓŻNYM SPOSOBIE UŻYTKOWANIA ŚCIŚLE OKREŚLONE I ORIENTACYJNE
	NIEPRZEKRACZALNE LINIE ZABUDOWY OD DRÓG
	TRASY ŚCIEŻEK ROWEROWYCH
	TRASY LINII ENERGETYCZNYCH 110 KV - PROJEKTOWANE Z PASAMI OCHRONNYMI
	LINIE ELEKTROENERGETYCZNE SN 15 KV NAPOWIETRZNE ZE STACJAMI TRANSFORMATOROWYMI - ISTNIEJĄCE
	TERENY URZĄDZEŃ I TRAS ŁĄCZNOŚCI
	PAS OCHRONNY RADIOKOMUNIKACJI I TELETRASMISJI
	LINIA TELEFONICZNA KABLOWA ŚWIATŁOWODOWA - ISTNIEJĄCA
	GAZOCIĄG WYSOKIEGO CIŚNIENIA - PROJEKTOWANY
	SIEĆ WODOCIĄGOWA - ISTNIEJĄCA

	TERENY UPRAW POLOWYCH
	TERENY ŁĄK I PASTWISK
	TERENY LEŚNE
	TERENY PRZEZNACZONE DO ZALESIENIA
	GRANICA STREFY OCHRONY KONSERWATORSKIEJ
	OBIEKTY OBJĘTE ŚCISŁĄ OCHRONĄ KONSERWATORSKĄ
	TERENY CMENTARZY WPISANYCH DO REJESTRU ZABYTKÓW
	CMENTARZYSKO KURHANOWE
	TERENY I OBIEKTY ARCHEOLOGICZNE
	MOGIŁY WOJENNE
	DROGI ŚREDNIOWIECZNE
	DROGI Z CZASÓW PRUSKICH
	DROGI Z PRZEŁOMU XIX I XX
	POMNIKI PRZYRODY
	PERSPEKTYWICZNE OBSZARY WYSTĘPOWANIA SUROWCÓW MINERALNYCH
	GRANICA ZASIEGU FALI POWÓDZIOWEJ
	TERENY Z ZAKAZEM ZABUDOWY
	PROJEKTOWANA GRANICA OBSZARU CHRONIONEGO KRAJOBRAZU DOLINY RZEKI NURZEC
	GRANICA WSI
	GRANICA OPRACOWANIA PLANU (GRANICA GMINY)





2

Mapa aktualna na dzień 03.01.2007r.

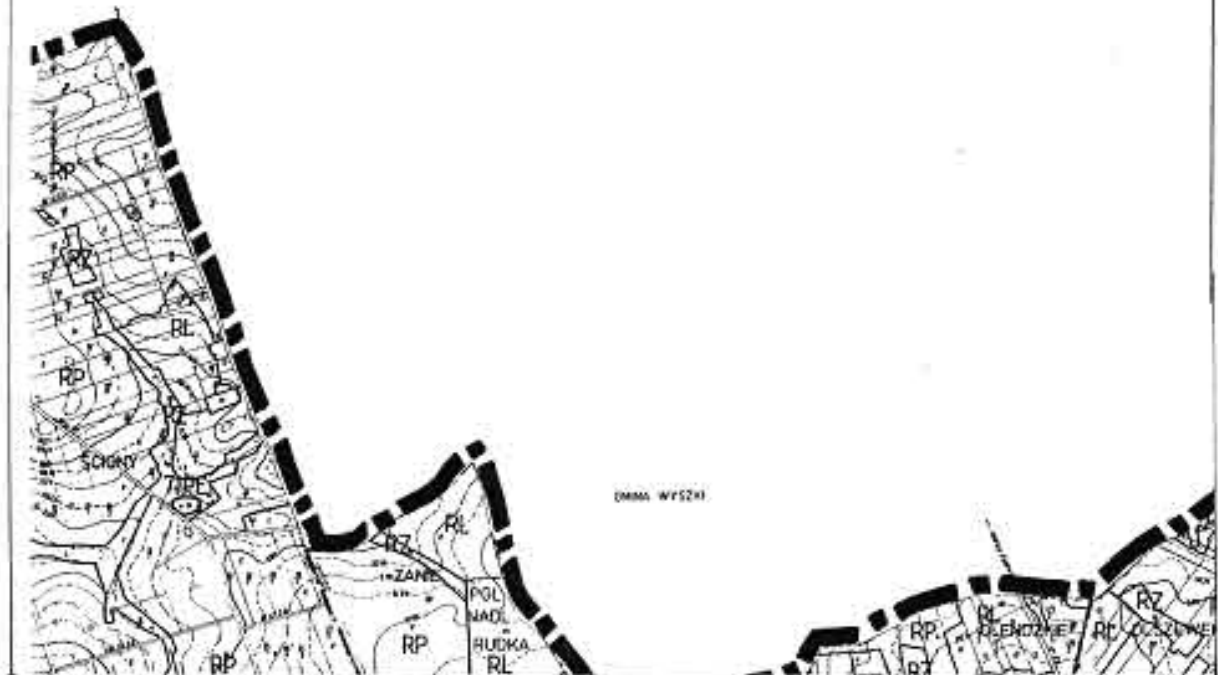
Wykonali:

Biuro Podlasie 16 01 01 2017r.

Powiatowy  
Geodeta  
w B.

Pełnomocnik  
dokumentu  
do projektu

w dniu 2005  
Biuro Pod

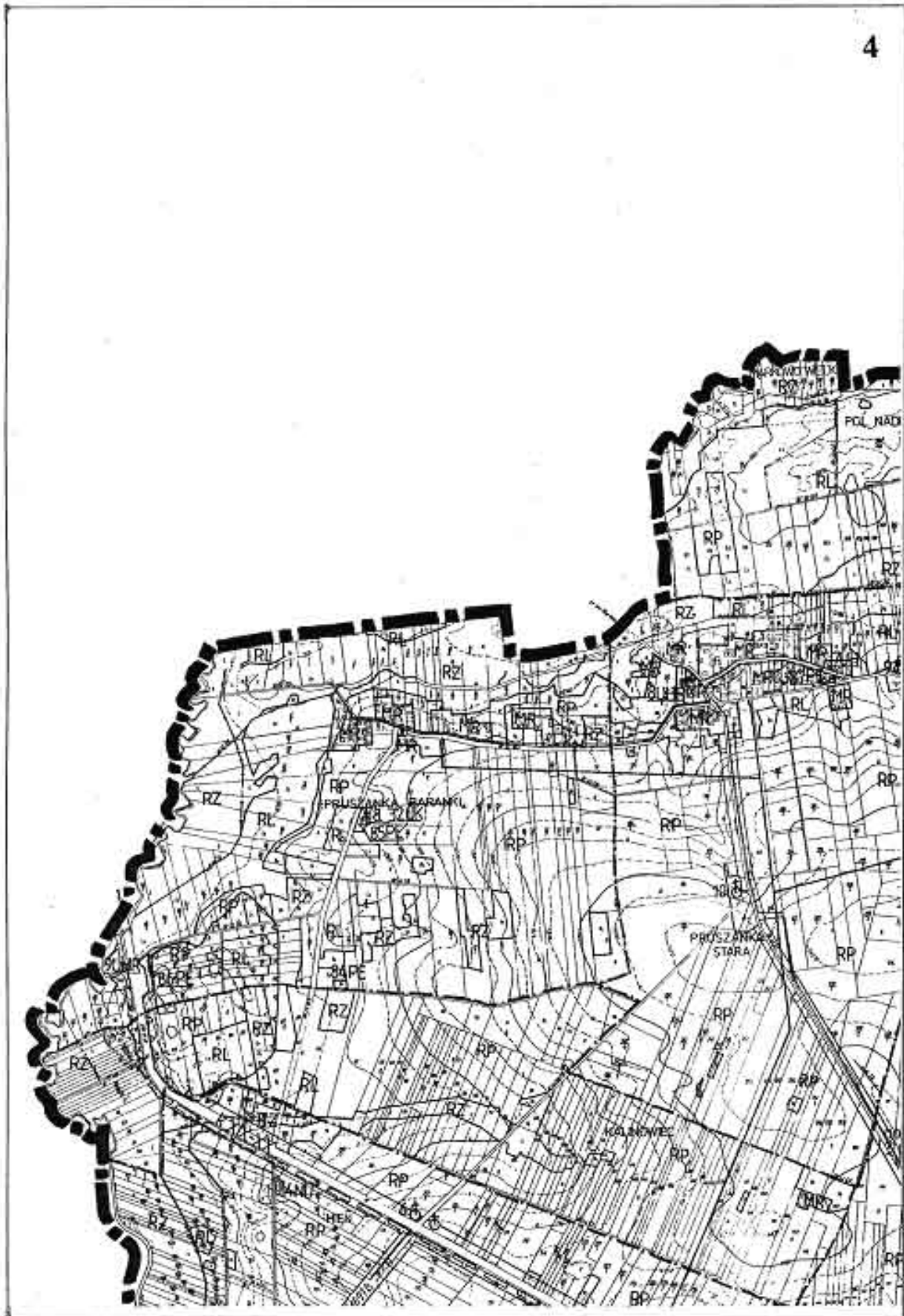


Ośrodek Dokumentacji  
Inżynierskiej i Kartograficznej  
w Białymstoku

całkowicie nowego  
i wyjątkowo przystosowanego  
do zadań geodezyjno-  
kartograficznych.

Obj. 12. Starosta Inspektor  
Dzielnicy (Kilka) w  
Białymstoku  
Województwo Podlaskie

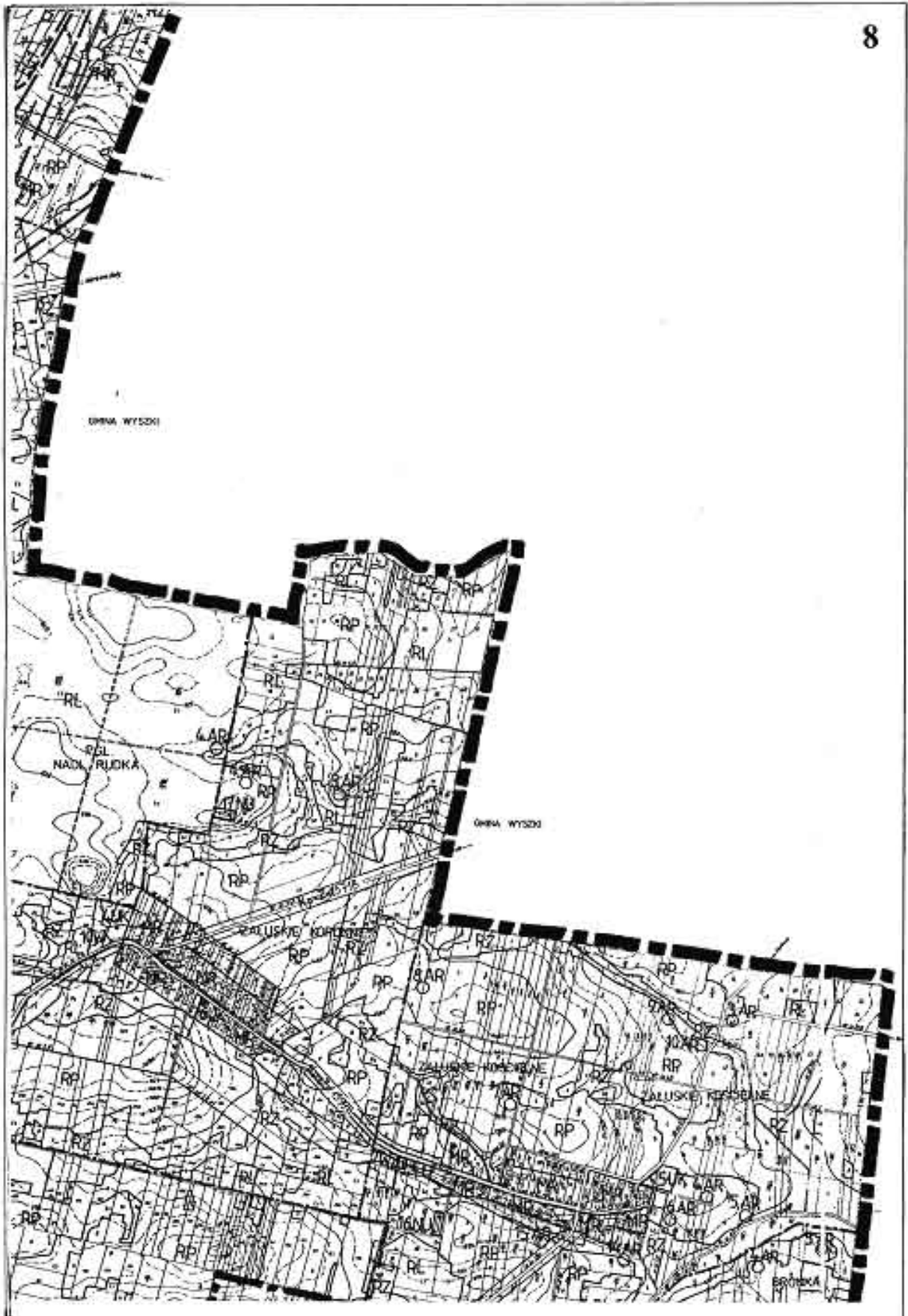


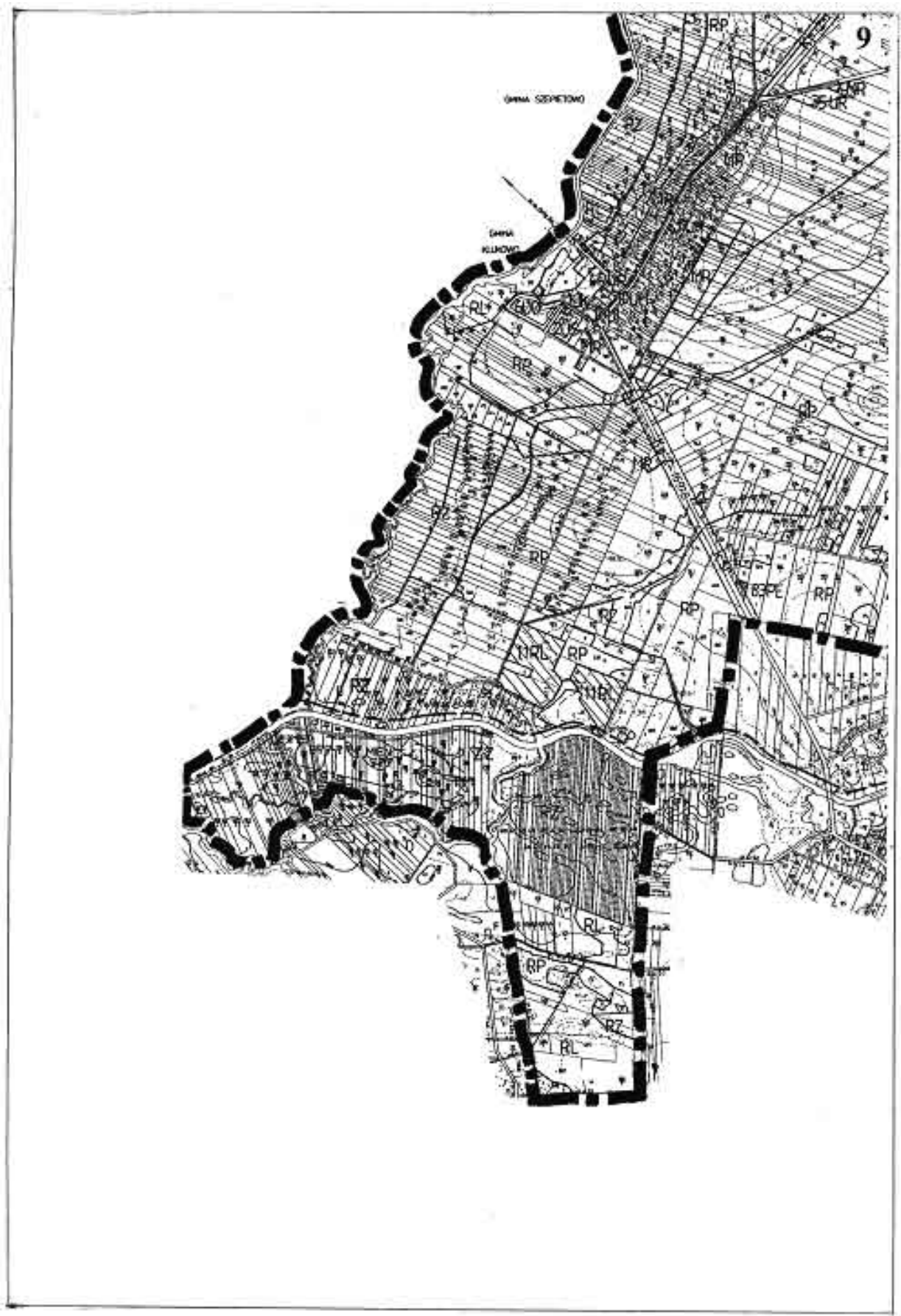
















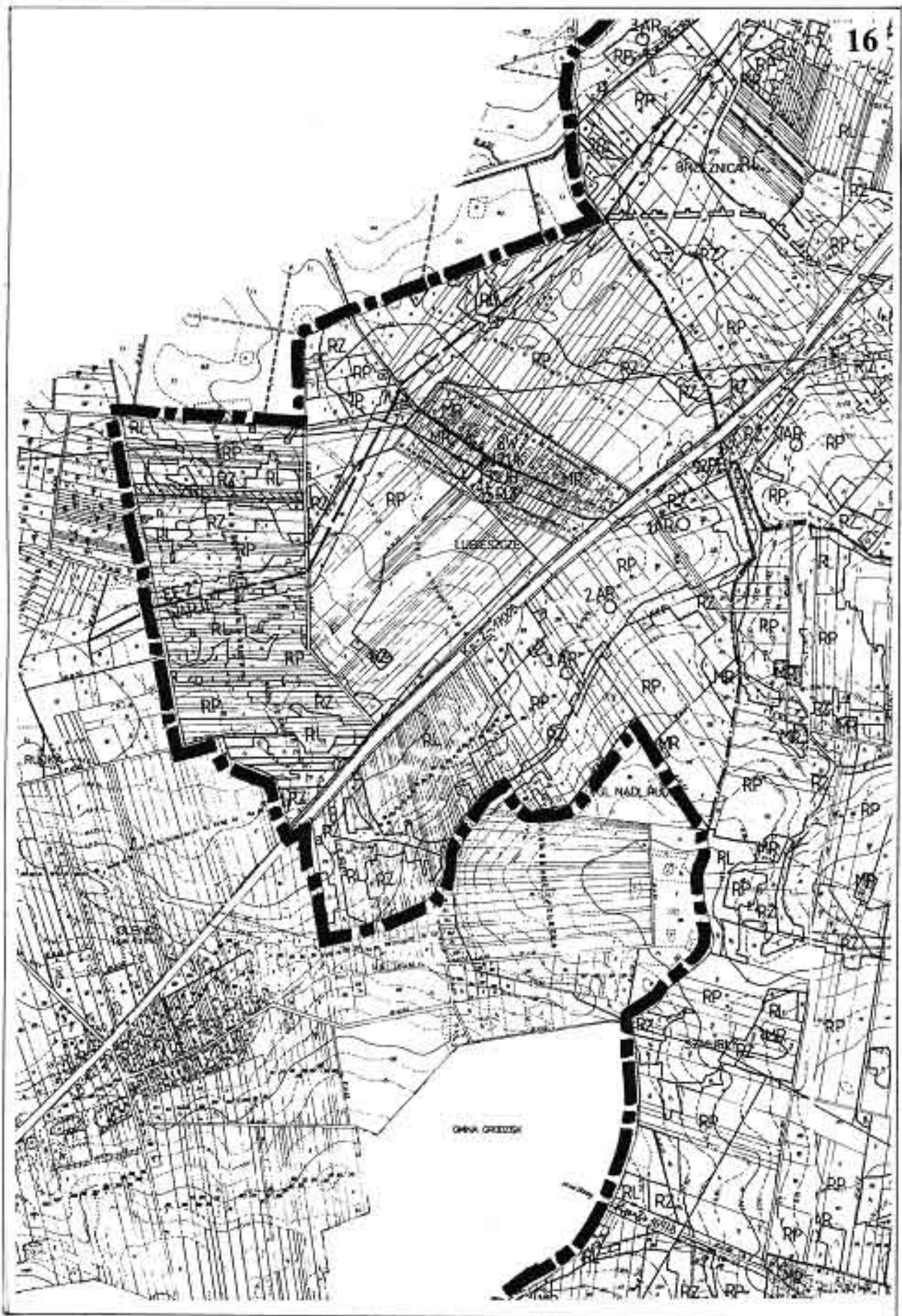






















Powiatowy Ośrodek Dokumentacji  
Geodezyjnej i Kartograficznej  
w Białym Podlasku

Przywrócić się zgodnie z przepisami  
dokumentacji z wyjątkiem przyległym  
do państwowego zarobku geodezyjnego  
i kartograficznego

w dniu 2003. 02. 12

Białe Podlaskie

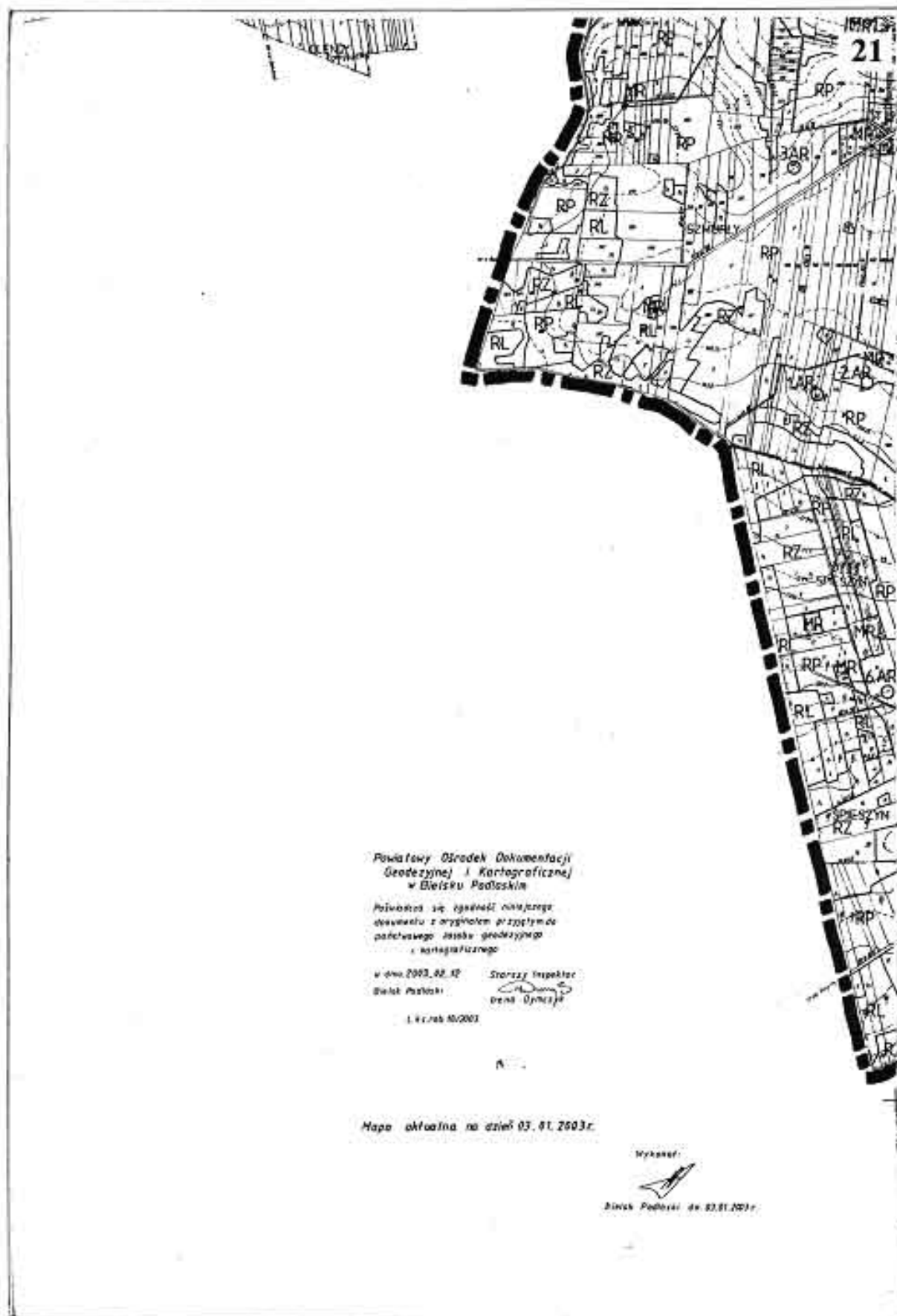
Starszy Inspektor  
*[Signature]*  
Inna Sympich

140 rub/18/2003

Może określić na dzień 02.01.2003r.


Wycenar

Białe Podlaskie dn. 02.01.2003r.









---

**Wydawca:** Wojewoda Podlaski

**Redakcja:** Podlaski Urząd Wojewódzki w Białymstoku Wydział Prawny i Nadzoru 15-213 Białystok, ul. A. Mickiewicza 3,  
tel. 7-439-375, e-mail: [bliedke@poczta.bialystok.uw.gov.pl](mailto:bliedke@poczta.bialystok.uw.gov.pl)

**Skład, druk i rozpowszechnienie:** Podlaski Urząd Wojewódzki w Białymstoku Biuro Dyrektora Generalnego,  
15-213 Białystok, ul. A. Mickiewicza 3, tel. 7-439-552

---

Prenumerata płatna z góry:  
kwartalna 339,00 zł  
półroczna 659,10 zł

Należność za prenumeratę z określeniem kwartału należy wpłacać na konto  
KB S.A. II Oddział Białystok 15001344-811390-121340026557  
Zakład Obsługi Podlaskiego Urzędu Wojewódzkiego w Białymstoku

---

Tłoczono z polecenia Wojewody Podlaskiego w Zakładzie Obsługi Podlaskiego Urzędu Wojewódzkiego w Białymstoku

---