

Brańsk, dnia 05.02. 2014 r.

BP. 271. A . 3. 2014

ZAPYTANIE OFERTOWE
o udzielenie zamówienia publicznego o wartości poniżej 14 tys. euro

Dotyczy: 1. *Opracowania dokumentacji technicznej na przebudowę dróg gminnych we wsi Domanowo*
2. *Opracowania dokumentacji technicznej na przebudowę drogi gminnej we wsi Poletyły*

I. Zamawiający:

Gmina Brańsk
ul. Rynek 8
17-120 Brańsk

II. Przedmiot zapytania

1. Przedmiotem zapytania jest opracowanie map do celów projektowych i dokumentacji projektowej na przebudowę odcinków dróg gminnych we wsiach Domanowo zgodnie z załączoną mapą oraz uzyskanie w zastępstwie inwestora prawomocnej decyzji pozwolenia na budowę lub zgłoszenia robót budowlanych. Wykonanie przedmiotu zapytania obejmuje:

- | | |
|---|----------|
| - projekt techniczno – budowlany | - 4 egz. |
| - przedmiar robót | - 1 egz. |
| - kosztorys ofertowy | - 1 egz. |
| - kosztorys inwestorski | - 1 egz. |
| - projekt stałej organizacji ruchu | - 4 egz. |
| - projekt organizacji ruchu na czas przebudowy | - 1 egz. |
| - specyfikacja techniczna wykonania i odbioru robót | - 1 egz. |
| - wersja elektroniczna dla opracowanej dokumentacji (rozszerzenie pdf lub doc.) | - 1 egz. |

Dodatkowe uwarunkowania realizacji przedmiotu zamówienia:

- Zamawiający nie posiada mapy drogi do celów projektowych,
- w opracowanej dokumentacji należy uwzględnić odwodnienie i odprowadzenie wód z korpusu drogowego,
- należy uwzględnić ewentualną konieczność wykonania innych opracowań niezbędnych do wykonania przedmiotu zamówienia w tym wykonanie operatu wodnego i uzyskanie pozwolenia wodnoprawnego. Uzyskanie decyzji o środowiskowych uwarunkowaniach realizacji przedsięwzięcia,
- przedmiar robót, kosztorys ofertowy i kosztorys inwestorski należy sporządzić

oddzielnie dla następującego zakresu robót:

- 1) roboty przygotowawcze, roboty ziemne podbudowy, ułożenie warstwy wiążącej o strukturze zamkniętej, pobocza, oznakowanie,
 - 2) ułożenie warstwy ścieralnej,
- w toku opracowania dokumentacji wykonawca będzie uzgadniał z zamawiającym istotne rozwiązania projektowe.

2. Przedmiotem zapytania jest opracowanie map do celów projektowych i dokumentacji projektowej na przebudowę odcinka drogi gminnej we wsi Poletyły zgodnie z załączoną mapą oraz uzyskanie w zastępstwie inwestora prawomocnej decyzji pozwolenia na budowę lub zgłoszenia robót budowlanych. Wykonanie przedmiotu zapytania obejmuje:

- | | |
|---|----------|
| - projekt techniczno – budowlany | - 4 egz. |
| - przedmiar robót | - 1 egz. |
| - kosztorys ofertowy | - 1 egz. |
| - kosztorys inwestorski | - 1 egz. |
| - projekt stałej organizacji ruchu | - 4 egz. |
| - projekt organizacji ruchu na czas przebudowy | - 1 egz. |
| - specyfikacja techniczna wykonania i odbioru robót | - 1 egz. |
| - wersja elektroniczna dla opracowanej dokumentacji (rozszerzenie pdf lub doc.) | - 1 egz. |

Dodatkowe uwarunkowania realizacji przedmiotu zamówienia:

- Zamawiający nie posiada mapy drogi do celów projektowych,
- w opracowanej dokumentacji należy uwzględnić odwodnienie i odprowadzenie wód z korpusu drogowego,
- należy uwzględnić ewentualną konieczność wykonania innych opracowań niezbędnych do wykonania przedmiotu zamówienia w tym wykonanie operatu wodnego i uzyskanie pozwolenia wodnoprawnego. Uzyskanie decyzji o środowiskowych uwarunkowaniach realizacji przedsięwzięcia,
- przedmiar robót, kosztorys ofertowy i kosztorys inwestorski należy sporządzić oddzielnie dla następującego zakresu robót:

- 3) roboty przygotowawcze, roboty ziemne podbudowy, ułożenie warstwy wiążącej o strukturze zamkniętej, pobocza, oznakowanie,
 - 4) ułożenie warstwy ścieralnej,
- w toku opracowania dokumentacji wykonawca będzie uzgadniał z zamawiającym istotne rozwiązania projektowe.

III. Termin wykonania zamówienia

Wykonawca zobowiązany będzie przedłożyć dla zamawiającego opracowaną dokumentację w terminie do dnia 30 marca 2014 roku.

Zamawiający w terminie 7 dni dokona akceptacji lub odrzucenia dokumentacji. Wykonawca po odrzuceniu dokumentacji niezwłocznie dokona poprawek i przedłoży dokumentację do ponownej akceptacji.

Po dokonaniu akceptacji dokumentacji przez Zamawiającego Wykonawca złoży w zastępstwie Zamawiającego (inwestora) wnioski o uzyskanie decyzji pozwolenia na budowę lub zgłoszenia robót budowlanych.

IV. Sposób przygotowania oferty

Ofertę należy sporządzić w języku polskim, w formie pisemnej. Wszelkie poprawki lub zmiany w tekście oferty muszą być parafowane przez osobę podpisującą ofertę. Oferta powinna zawierać wypełniony i podpisany formularz (wzór w załączeniu Załącznik Nr 1).

V. Miejsce i termin złożenia oferty

Ofertę należy złożyć w terminie do dnia 13 lutego 2014 roku do godz. 15⁰⁰ w Urzędzie Gminy Brańsk, ul. Rynek 8, 17-120 Brańsk drogą pocztową lub osobiście w zapieczętowanej kopercie z dopiskiem na kopercie „Oferta na opracowanie dokumentacji projektowej na przebudowę dróg gminnych we wsi Domanowo i przebudowę drogi gminnej we wsi Poletyły”.

Zamawiający dopuszcza złożenie oferty drogą elektroniczną poprzez wysłanie skanu wypełnionej i podpisanej oferty na adres: sekretariat@ug.bransk.wrotapodlasia.pl. Oferty przesłane drogą elektroniczną zostaną wydrukowane i złożone na dziennik podawczy Urzędu Gminy w Brańsku.

Jawne otwarcie ofert nastąpi w dniu 13 lutego 2014 roku o godz. 15¹⁰ na sali konferencyjnej Urzędu Gminy w Brańsku.

Osoba do kontaktu:

Krzysztof Puchalski – tel. 85 731 92 11

WÓJT
mgr Krzysztof Jaworowski



Załącznik nr 1
do Zapytania ofertowego

.....
(pieczętka Wykonawcy)

.....
(miejscowość i data)

OFERTA

Odpowiadając na zapytanie ofertowe dotyczące opracowania mapy do celów projektowych i dokumentacji projektowej na przebudowę dróg gminnych we wsi Domanowo i przebudowę drogi gminnej we wsi Poletyły oferuję wykonanie przedmiotu zamówienia zgodnie z warunkami zapytania ofertowego za łączną cenę:

netto:.....zł,

VAT:.....zł, stawka VAT:%,

Brutto:zł,

Słownie.....zł.

W tym:

Przebudowa dróg w miejscowości Domanowo - zł. brutto

Przebudowa drogi w miejscowości Poletyły - zł. brutto

Warunki i termin płatności:

.....
.....
.....

Termin wykonania zamówienia:

.....

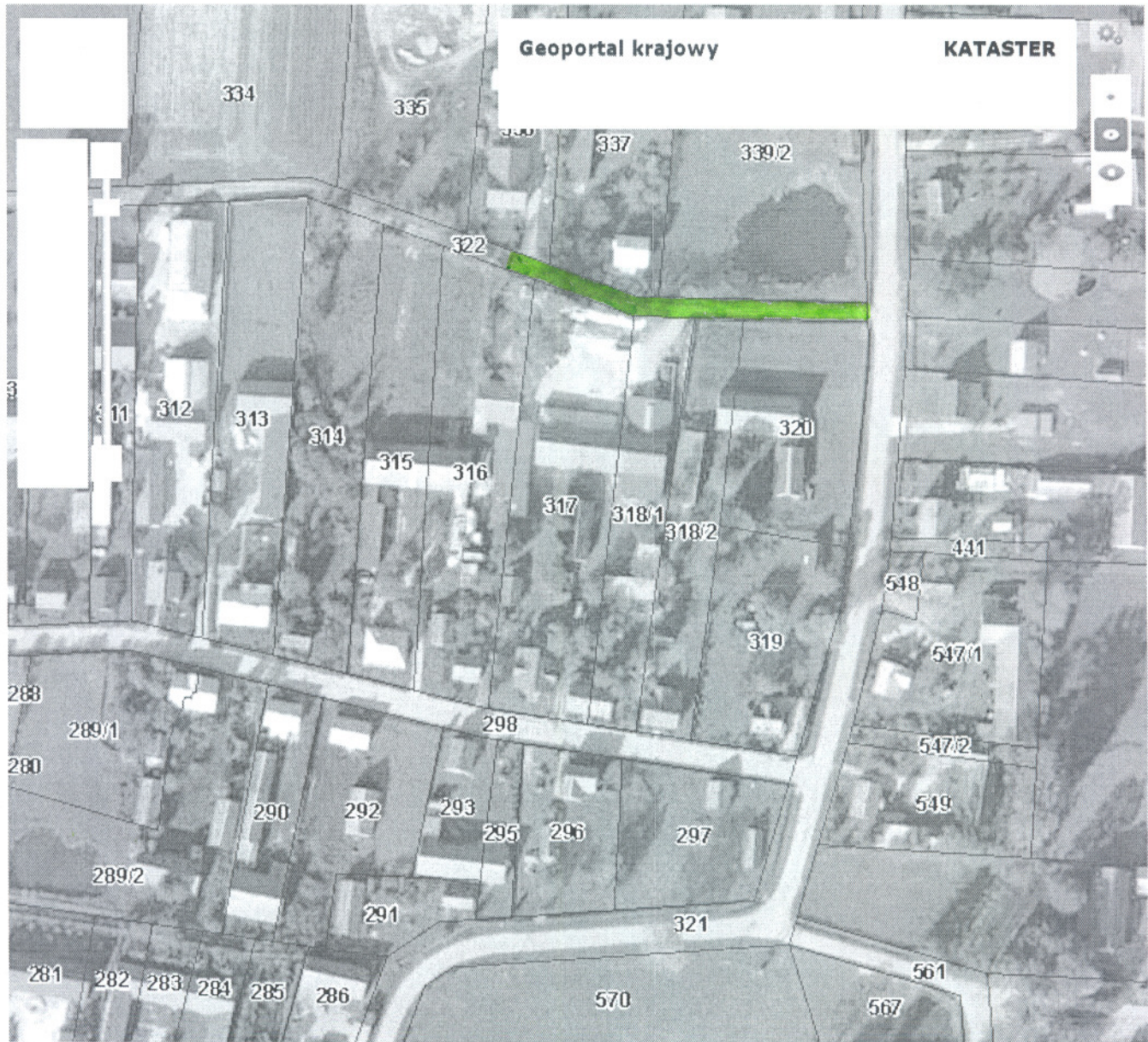
Wszelką korespondencję w sprawie niniejszego zapytania należy kierować na adres:

.....


nr telefonu:....., nr fax:.....

e-mail:.....

.....
(pieczęć i podpis Wykonawcy)



LEGENDA

 – odcinek drogi gminnej objęty
zapytaniem ofertowym.


obsz: Domanowo

0.322s Geoportal krajowy Załadowano


0.355s Geoportal krajowy Załadowano

0.357s Geoportal krajowy Załadowano





LEGENDA

 - odcinek drogi gmimej objęty
zapytaniem ofertowym

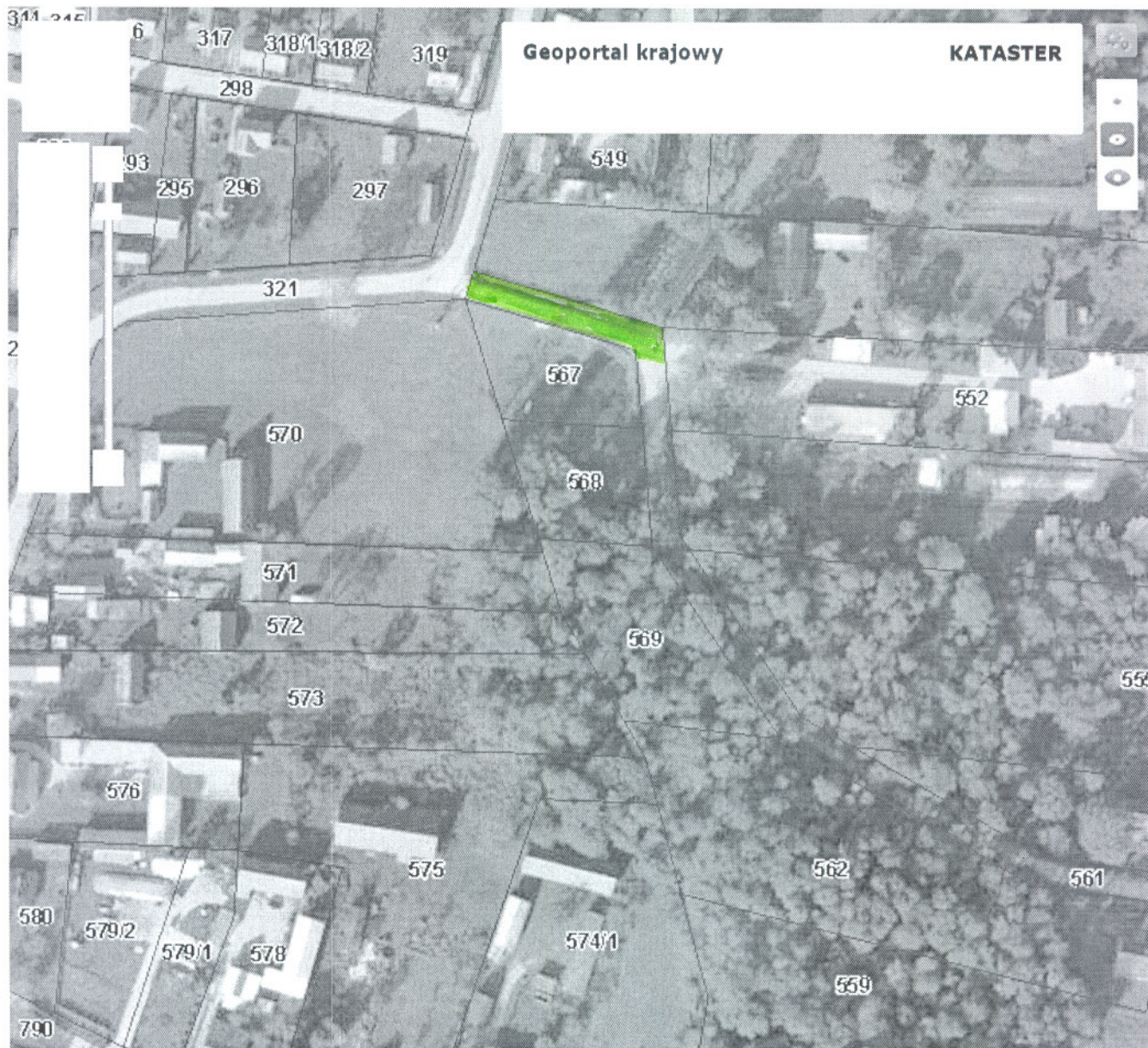
obsz: *Domanowo*

0.365s Geoportal krajowy Załadowano


0.334s Geoportal krajowy Załadowano

0.343s Geoportal krajowy Załadowano





LEGENDA

 - odcinek drogi gminnej objęty
zapytaniem ofertowym

obręb: Domonowo

0.333s Geoportal krajowy Załadowano

1.345s Zoom Zakończono

0.351s Geoportal krajowy Załadowano





obr. b. Paletyły

— odcięcie drogi. gminnej. objęty zapytaniem ofertowym