

PROJEKT BUDOWLANY

REMONTU WIEJSKIEGO BOISKA SPORTOWEGO
WE WSI ŚWIRYDY GMINA BRAŃSK DZIAŁKA NR GEOD. 53/2.

INWESTOR: GMINA BRAŃSK 17-120 BRAŃSK UL. RYNEK 8

PROJEKTOWAŁ: Antoni Krzysztof Romanowski

OPIS TECHNICZNY

1. PRZEDMIOT OPRACOWANIA

Przedmiotem opracowania jest wiejskie boisko sportowe we wsi Świridy gm. Brańsk (nr geod. działki 53/2).

2. CEL OPRACOWANIA

Celem opracowania jest określenie zakresu prac remontowych wiejskiego boiska sportowego.

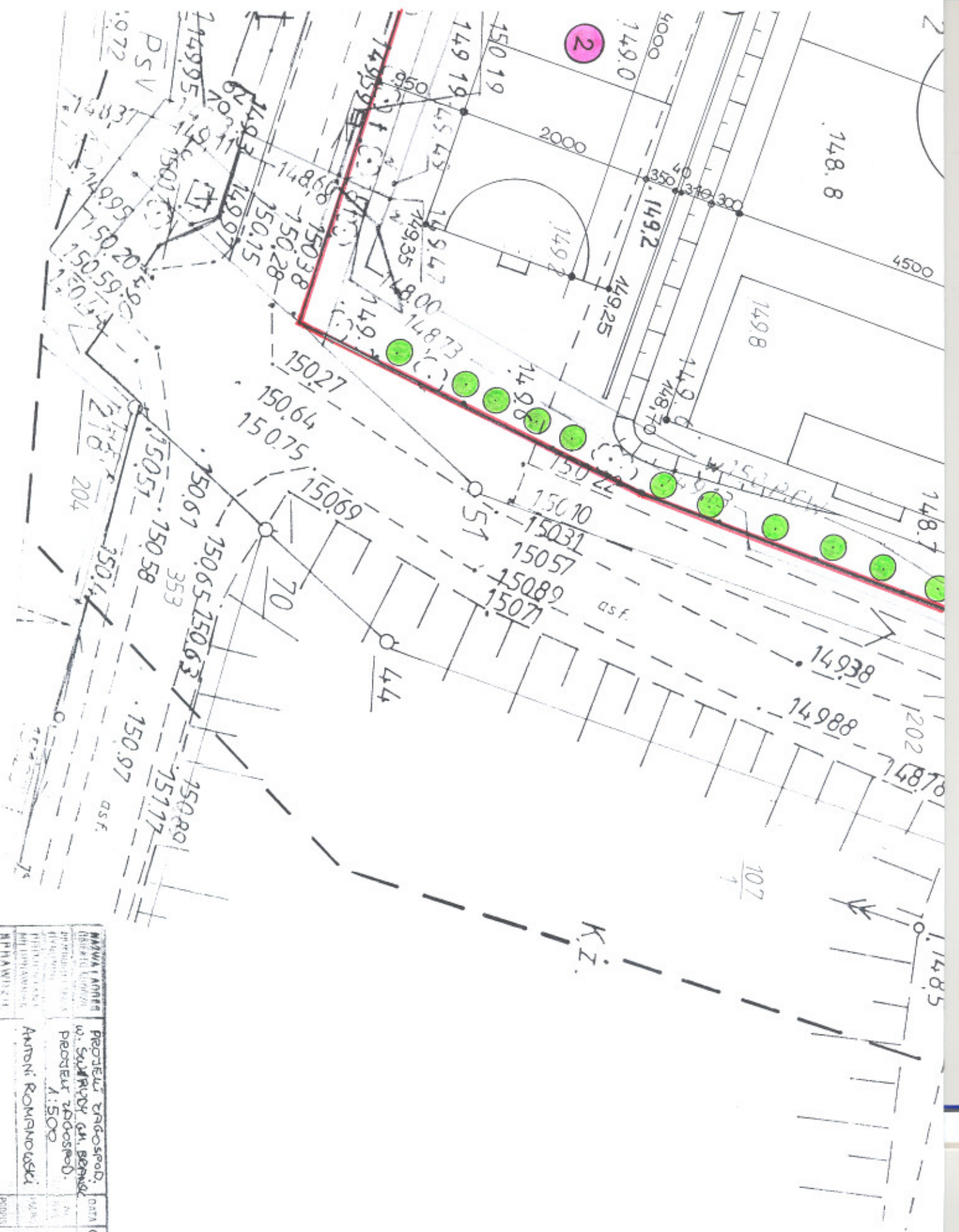
3. OPIS STANU ISTNIEJĄCEGO

Na działce o nr geod. 53/2 położonej we wsi Świridy gm. Brańsk znajduje się wiejskie boisko sportowe o naturalnej nawierzchni trawiastej. Nawierzchnia jest nierówna wymagająca remontu.

4. ZAKRES PRAC REMONTOWYCH BOISKA SPORTOWEGO

- karczowanie drzew - 10 szt.
- mechaniczne plantowanie terenu - 7500,0 m²
- ręczne plantowanie terenu - 5500,0 m²
- formowanie nasypu - 300,0 m³
- zasianie trawy odm. do boisk sportowych - 7950,0 m²
- wałowanie powierzchni boisk trawiastych - 8000,0 m²
- sadzenie drzew i krzewów - 140 szt
- wykonanie skoczni do skoku w dal z piaskownicą o wymiarach 7,0m x 3,0m x 0,5m wypełnioną drobnym piaskiem. Boki piaskownicy – drewniane z desek gr. 32mm. Belka do skoku w dal – lita z drewna liściastego o wym. 121cm x 34cm x 10cm, mocowana na skrzynce drewnianej zamontowanej w gruncie.
- dostarczenie i zamocowanie kompletu bramek metalowych (z siatkami) do gry w piłkę ręczną,
- dostarczenie i zamocowanie kompletu bramek metalowych (z siatkami) do gry w piłkę nożną,
- wykonanie i montaż ławki dla kibiców przy boisku piłkarskim – dług. 83,0m. (szczegóły ławki rys. nr 2)
- ogrodzenie – z siatki stalowej wys. 1,5m na słupkach obsadzonych w gruncie z rur Ø 70mm obetonowanych B20 (C16/20) o rozstawie co 2,1m - 215,0 mb.





MAWI A NOTEB (BIBLIOTEKA) PROJEKTOWY PRACOWNIA ARCHITECTURY I INŻYNIERSTWA BUDOWLANO-ENERGETYCZNEGO	PROJEKTOWY PRACOWNIA W. SOKALSKI GŁ. BIEGŁY PROJEKTOWY PRACOWNIA 1:500	DATA 05-06- 1 PRZ PROJEKTOWY PRACOWNIA
---	---	--

GOSPODAROWANIA

ZONEK WSI WSI ŚWIERÓW GMA. BRANISK

EGENDA

PIKI NOŻNEJ
PIKI RĘCZNEJ
o skoku w DOL
1 kibiców
budynek szkoly
ogrodo ogrozenie
owiany obcinie ogrozenia z sianc stn
skotowano ziemia - drzewa



stowe w Bielsku Podlaskim
 środek Dokumentacji
 i Kartograficznej

linia
 ci mapy zasadniczej
 niastępnego przyrządu (w zakresie powiększenia)

2006
 W PROJEKTOWYCH

2006
 W PROJEKTOWYCH

2006
 W PROJEKTOWYCH

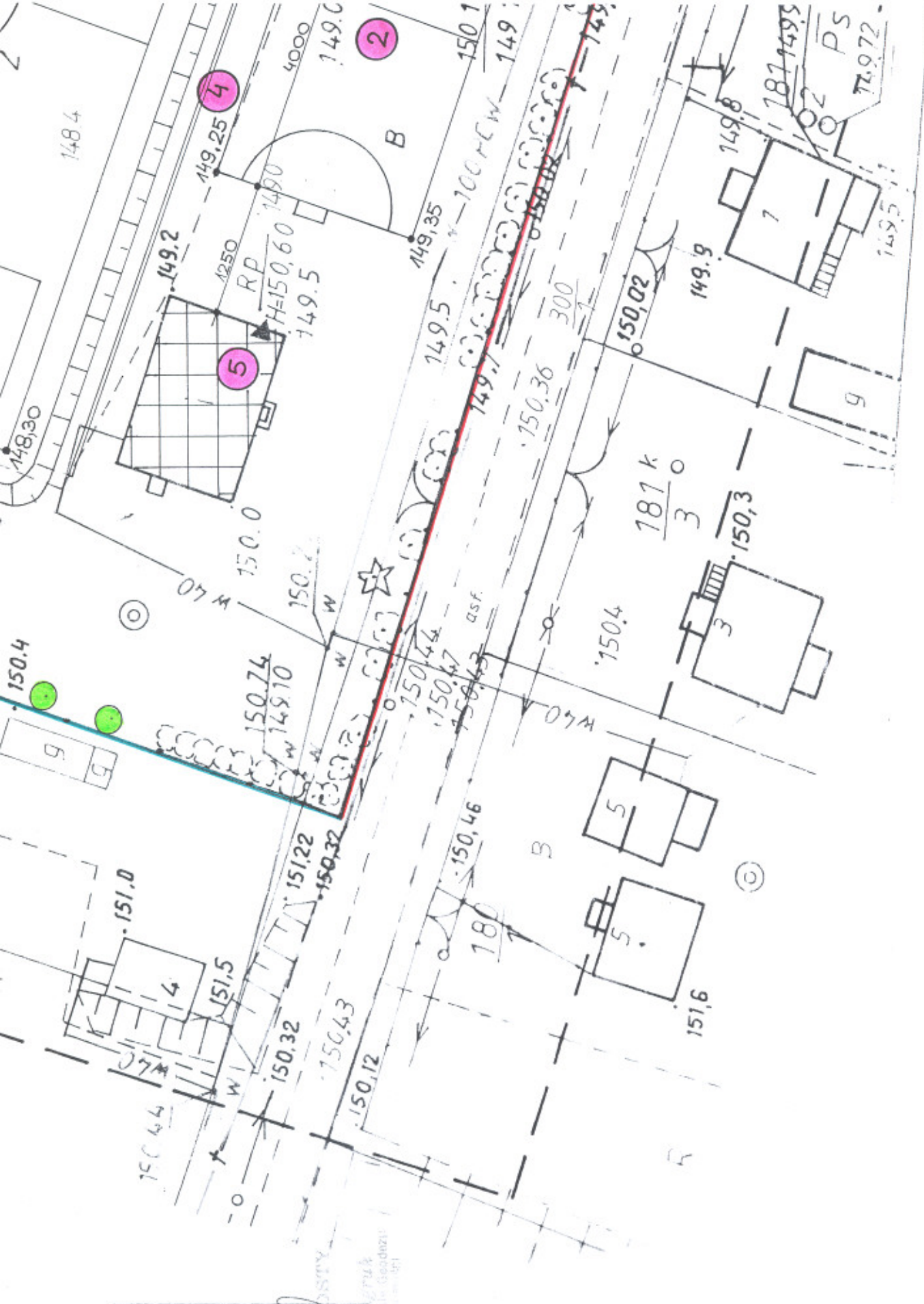
2006
 W PROJEKTOWYCH

2006
 W PROJEKTOWYCH

2006
 W PROJEKTOWYCH

2006
 W PROJEKTOWYCH

2006
 W PROJEKTOWYCH



YCH
 ranych i nie zostały

ata uprawniony
 zej. Dąbrowski
 upr. 6880

ie

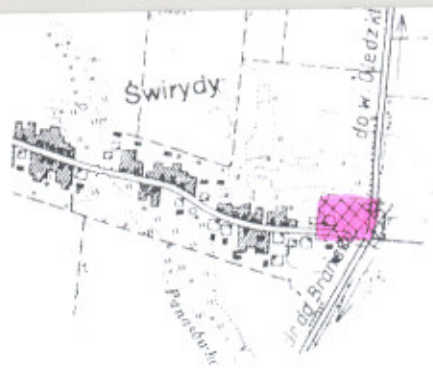
PROJEKT ZAGOSPODAROWANIA

DZIAŁKI O NR. GEOD. 53/2 POKOŹONEJ WE WSI ŚCIEPIÓW GMIN. BRANISKA

LEGENDA

1	Boisko do piłki nożnej
2	Boisko do piłki ręcznej
3	Skocznia do skoku w dal
4	Trawa dla dzieci
5	Istniejący budynek szkoły
	Istniejące ogrodzenie
	Projektowany odzinek ogrodzenia z siatki syng.
	Projektowa bieżnia - drzewa





Szkic lokalizacji

Starostwo Powiatowe w Bielsku Podlaskim
 Powiatowy Ośrodek Dokumentacji
 Geodezyjnej i Kartograficznej

W oparciu o oznaczony linią dokonano aktualizacji
 treści mapy zasadniczej.
 Dokumenty z pomiaru uzupełniającego przyjęto do zasobu powiatowego
 w dniu 1.0. KWI. 2006. Zmiana 255/143/104
 NINIEJSZA MAPA MOŻE SŁUŻYĆ
 DO CELÓW PROJEKTOWYCH

Projektowane obiekty budowlane wymagające pozwolenia na budowę
 podlegają wytyczeniu i inwentaryzacji powykoławczej przez jednostki
 uprawnione do wykonywania prac geodezyjnych.

1.0. KWI. 2006
 Andrzej Dąbrowski
 Geodeta uprawniony



Mapa zasadnicza 1: 500

(przetworzona z mapy zasadniczej w skali 1:1000)

woj. podlaskie

w. Świrydy gm. Brańsk

NINIEJSZA MAPA MOŻE SŁUŻYĆ DO CELÓW PROJEKTOWYCH

Nie wyklucza się istnienia w terenie urządzeń podziemnych dla których brak było informacji branżowych i nie zostały odnalezione w czasie inwentaryzacji geodezyjnej.

Mapa zasadnicza. 255/143/104

Wykonawca:

WRÓBEL Pracownia Geodezyjno-Kartograficzna s.c.

A. Dąbrowski, Z. Krasowski, J. Wojszkowicz, J. Wróbel

17-100 Bielsk Podlaski ul. Mickiewicza 50/54

tel. 085-730-28-05

Geodeta uprawniony

Andrzej Dąbrowski

upr. 6880

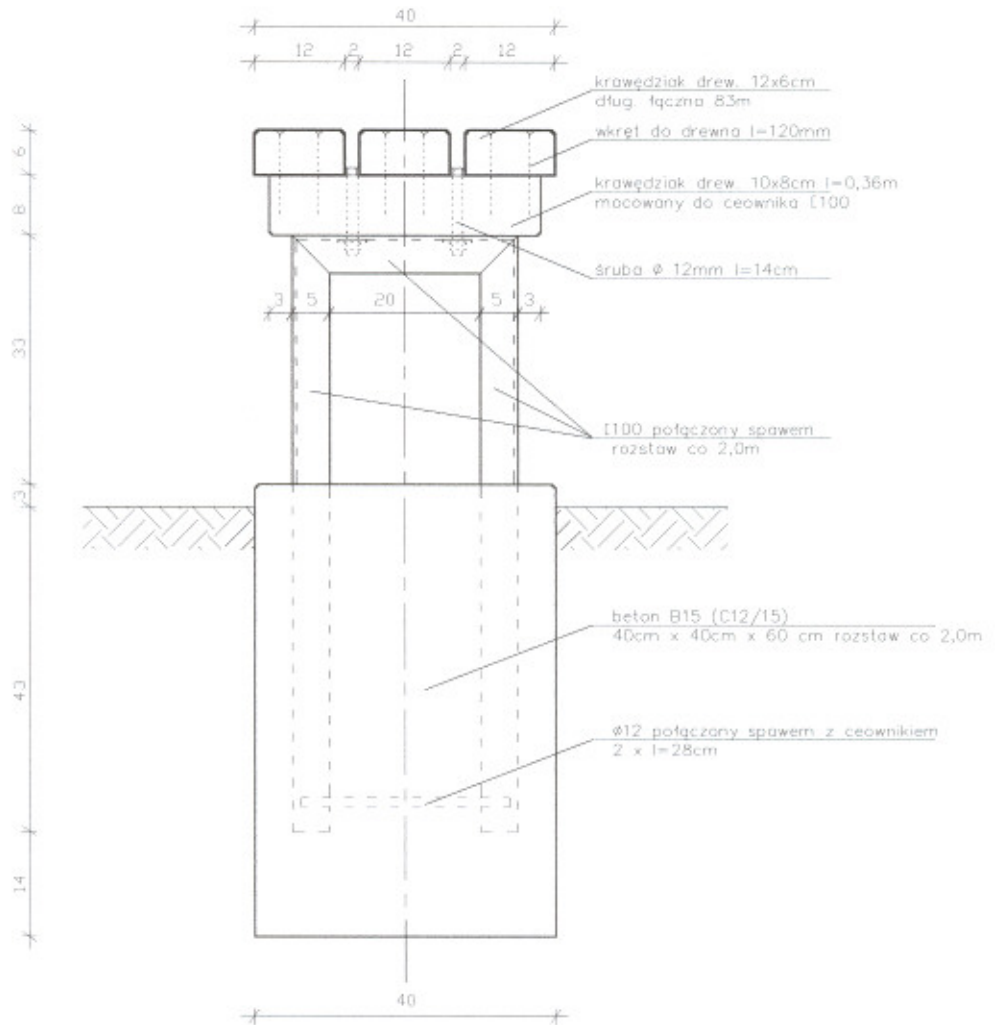
L.ks.rob.90/06

Mapa aktualna na dzień 2006.04.12

w zakresie - - - - -

ŁAWKA DLA KIBICÓW - 83m

PRZEKRÓJ PIONOWY 1:10



PRZEDMIOT OPRACOWANIA	Remont wiejskiego boiska sportowego we wsi Świryny gmina Brańsk
INWESTOR	Gmina Brańsk
PROJEKTOWAŁ	Antoni Krzysztof Romanowski mgr inż. A.S. Romanowski ul. Kier. bud. 1000 w spec. k202tr. bud. nr 61/41/07
RYS. NR 2	Ławka dla kibiców 1:10