

PROJEKT BUDOWLANY

REMONTU WIEJSKIEGO BOISKA SPORTOWEGO
WE WSI OLEKSIN GMINA BRAŃSK DZIAŁKA NR GEOD. 307, 308.

INWESTOR: GMINA BRAŃSK 17-120 BRAŃSK UL. RYNEK 8

PROJEKTOWAŁ: Antoni Krzysztof Romanowski

OPIS TECHNICZNY

1. PRZEDMIOT OPRACOWANIA

Przedmiotem opracowania jest wiejskie boisko sportowe we wsi Oleksin gm. Brańsk (nr geod. działek 307, 308).

2. CEL OPRACOWANIA

Celem opracowania jest określenie zakresu prac remontowych wiejskiego boiska sportowego.

3. OPIS STANU ISTNIEJĄCEGO

Na działkach o nr geod. 307, 308 położonych we wsi Oleksin gm. Brańsk znajduje się wiejskie boisko sportowe o naturalnej nawierzchni trawiastej. Nawierzchnia jest nierówna (pofałdowana) wymagająca remontu. W północnej części działki ulokowane jest boisko do piłki nożnej z dwiema bramkami.

4. ZAKRES PRAC REMONTOWYCH BOISKA SPORTOWEGO

4.1. Remont boiska do piłki nożnej:

- niwelacja terenu - 5000,0 m²
- plantowanie boiska - 8250,0 m²
- wałowanie boiska - 4500,0 m²
- zasianie trawy odpowiedniej odmiany przeznaczonej do boisk sportowych - 4500,0 m²

4.2. Remont placu z boiskami do piłki ręcznej, siatkowej oraz skoczni do skoku w dal:

- niwelacja terenu - 4000,0 m²
- plantowanie terenu - 4000,0 m²
- wałowanie - 3500,0 m²
- zasianie trawy odpowiedniej odmiany przeznaczonej do boisk sportowych - 4000,0 m²
- dostarczenie i zamocowanie kompletu bramek metalowych (z siatkami) do gry w piłkę ręczną,
- dostarczenie, montaż gniazd wraz ze słupkami metalowymi (z siatką) do gry w piłkę siatkową,
- wykonanie skoczni do skoku w dal z piaskownicą o wymiarach 7,0m x 3,0m x 0,5m wypełnioną drobnym piaskiem. Boki piaskownicy – drewniane z desek gr. 32mm. Belka do skoku w dal – lita z drewna liściastego o wym. 121cm x 34cm x 10cm, mocowana na skrzynce drewnianej zamontowanej w gruncie.

4.3. Ogrodzenie boiska piłkarskiego.




Ogrodzenie – z siatki stalowej wys. 1,5m na słupkach obsadzonych w gruncie z rur Ø 70mm obetonowanych B20 (C16/20) o rozstawie co 2,1m - 400,0 mb.

4.4. Sadzenie drzew i krzewów – 140 szt.

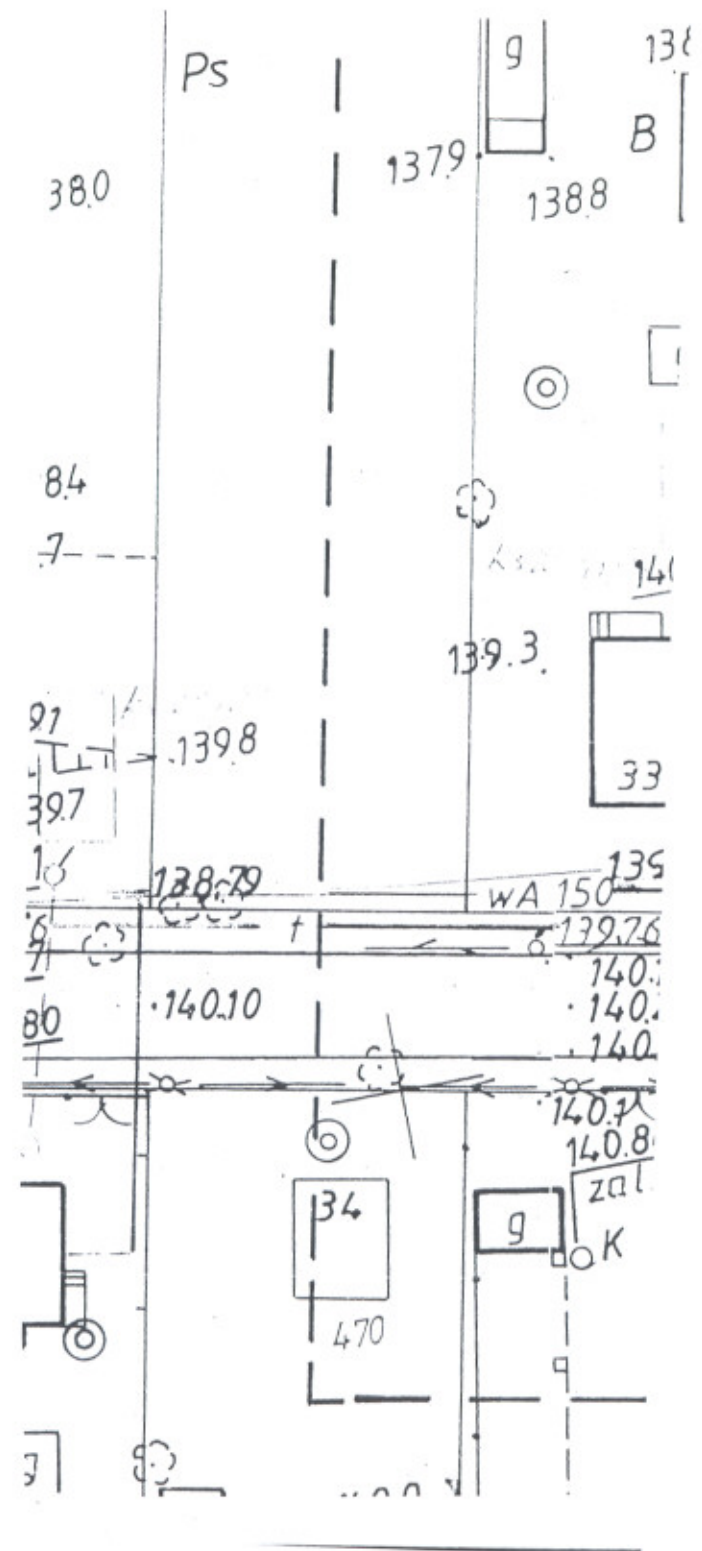
mgr inż.  Andrzej
opr. architek. 0000000000/09
opr. kier. bud. i robót w spec.
konstr. bud. Nr 01/41/07

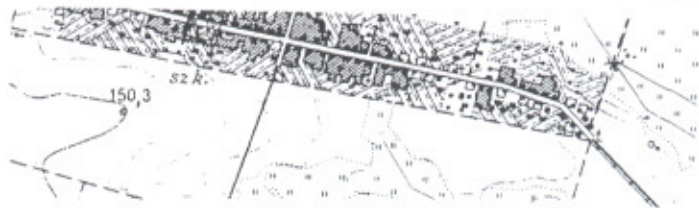
PROJEKT ZAGOSPODAROWANIA

DZIAŁKI O NR. GRAD. 307, 308 POŁOŻONYCH WE WSI OLEKSIN GMINA BRAŃSK

LEGENDA	
②	BOISKO DO PIŁKI SIATKOWEJ
①	BOISKO DO PIŁKI RĘCZNEJ
③	SKOCZNIA DO SKOKU W DAL
④	ISTNIEJĄCA STROFA
	ISTNIEJĄCE OGRÓDZENIE
	PROJEKTOWANE OGRÓDZENIE Z SIATKI STAL.
	PROJEKTOWANA ZIELEŃ - DRZEWA
⑤	ISTNIEJĄCE BOISKO DO PIŁKI NOŻNEJ - DO WYRÓCZANIA, RENOWACJA

NAZWA I ADRES OBJEKTU BUD.	REMONT BOISKI SPORT. WE WSI OLEKSIN G.M. BRAŃSK	DATA	05-06r.
REDAKTOR PROJEKTU	PROJEKT ZAGOSPOD. 1:500	AR.	1
PROJEKTOWAŁ	ANTONI ROMANOWSKI	MIŁO.	ARON
SPRAWIŁ MR UPRAWNIEN		PODPI.	





Szkic lokalizacji

Mapa zasadnicza 1: 500

(przetworzona z mapy zasadniczej w skali 1:1000)

woj. podlaskie
w. Oleksin gm. Brańsk

NINIEJSZA MAPA MOŻE SŁUŻYĆ DO CELÓW PROJEKTOWYCH

nie wyklucza się istnienia w terenie urządzeń podziemnych dla których brak było informacji branżowych i nie zostały znalezione w czasie inwentaryzacji geodezyjnej. m.

mapa zasadnicza. 255.324.064

Wykonawca:

WRÓBEL Pracownia Geodezyjno-Kartograficzna s.c.

A. Dąbrowski, Z. Krasowski, J. Wojszkowicz, I. Wróbel

17-100 Bielsk Podlaski ul. Mickiewicza 50/54
tel. 730-28-05

Geodeta uprawniony

(Signature)
Andrzej Dąbrowski
upr. 6880

L. ks. rob. 93/06

Mapa aktualna na dzień 2006.04.12 w zakresie - - - - -

Starostwo Powiatowe w Bielsku Podlaskim
Powiatowy Ośrodek Dokumentacji
Geodezyjnej i Kartograficznej

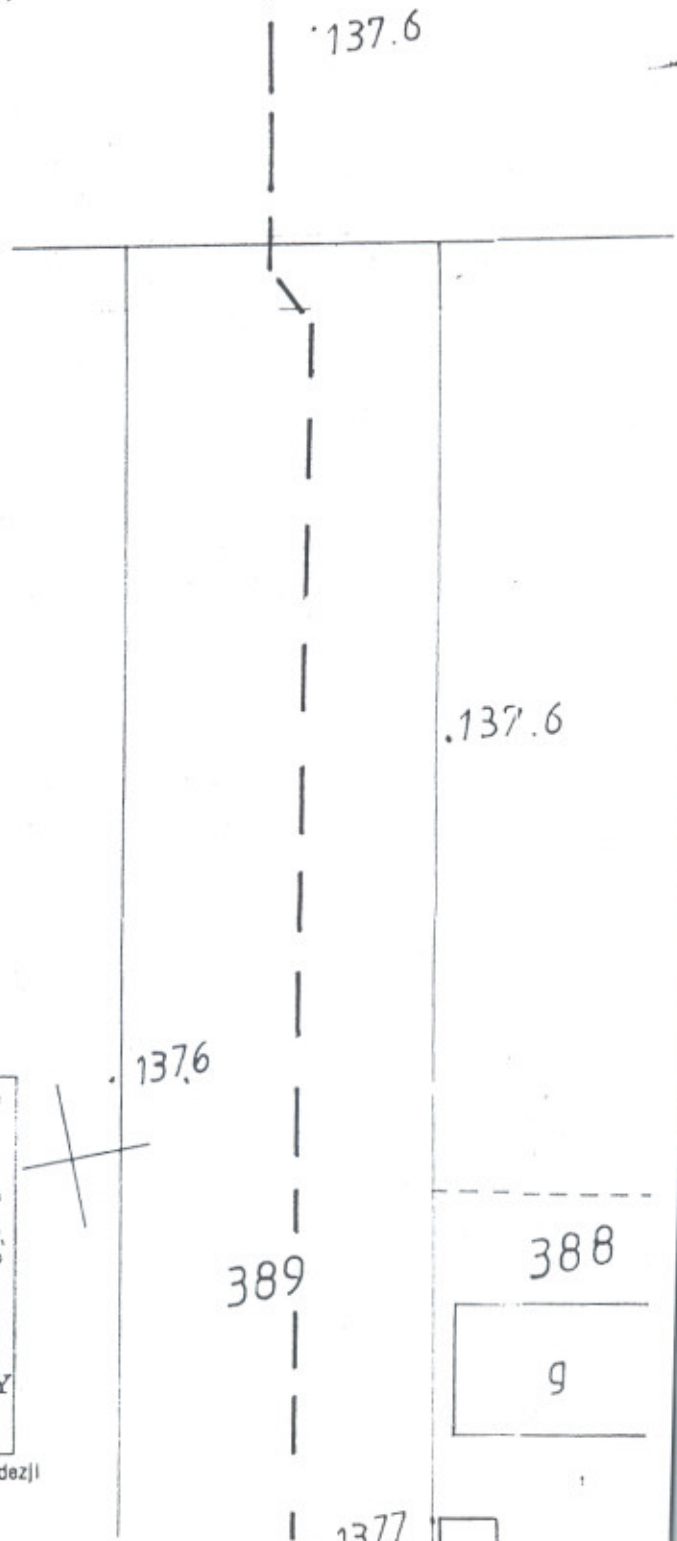
W obszarze oznaczonym linią dokonano aktualizacji
mapy zasadniczej.
Dokumenty i pomiary techniczne przyjęte do zasobu powiatowego
w dniu 19 KWI. 2006 r. ewidencjonowano pod nr 255.324.064

**NINIEJSZA MAPA MOŻE SŁUŻYĆ
DO CELÓW PROJEKTOWYCH**

Projektowane obiekty budowlane wymagające pozwolenia na budowę
podlegają wytyczeniu i inwentaryzacji powykończącej przez jednostki
uprawnione do wykonywania prac geodezyjnych.

Bielsk Podlaski 19 -04- 2006
Irena Dymczyńska
Podinspektor w Wydziale Geodezji
Katastru i Nieruchomości

Z up STAROSTY



209

RIVA

136.5

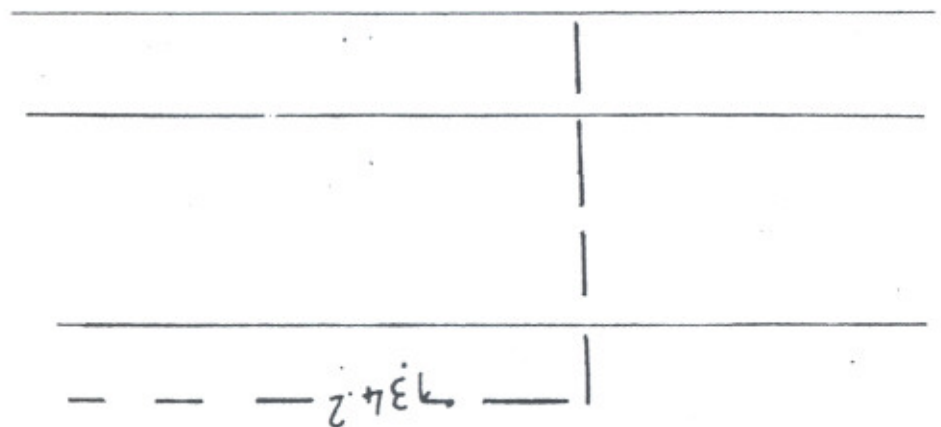
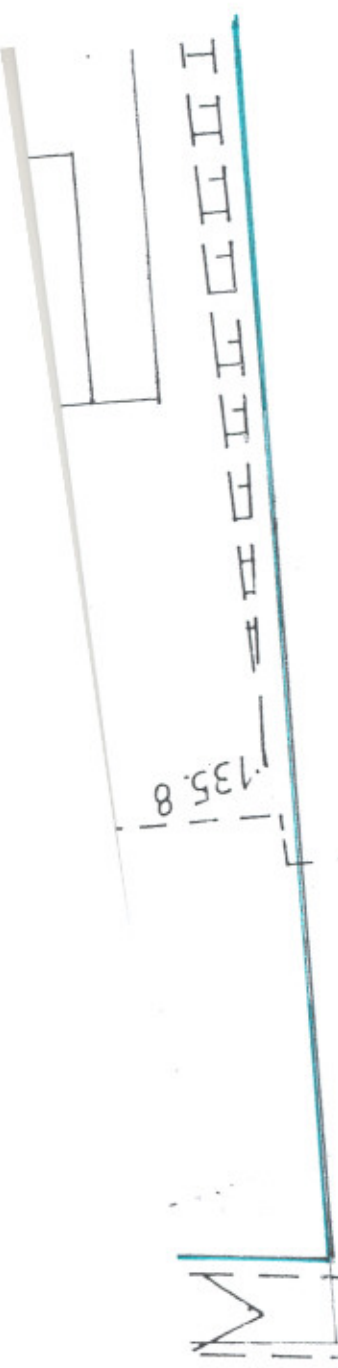
135.6

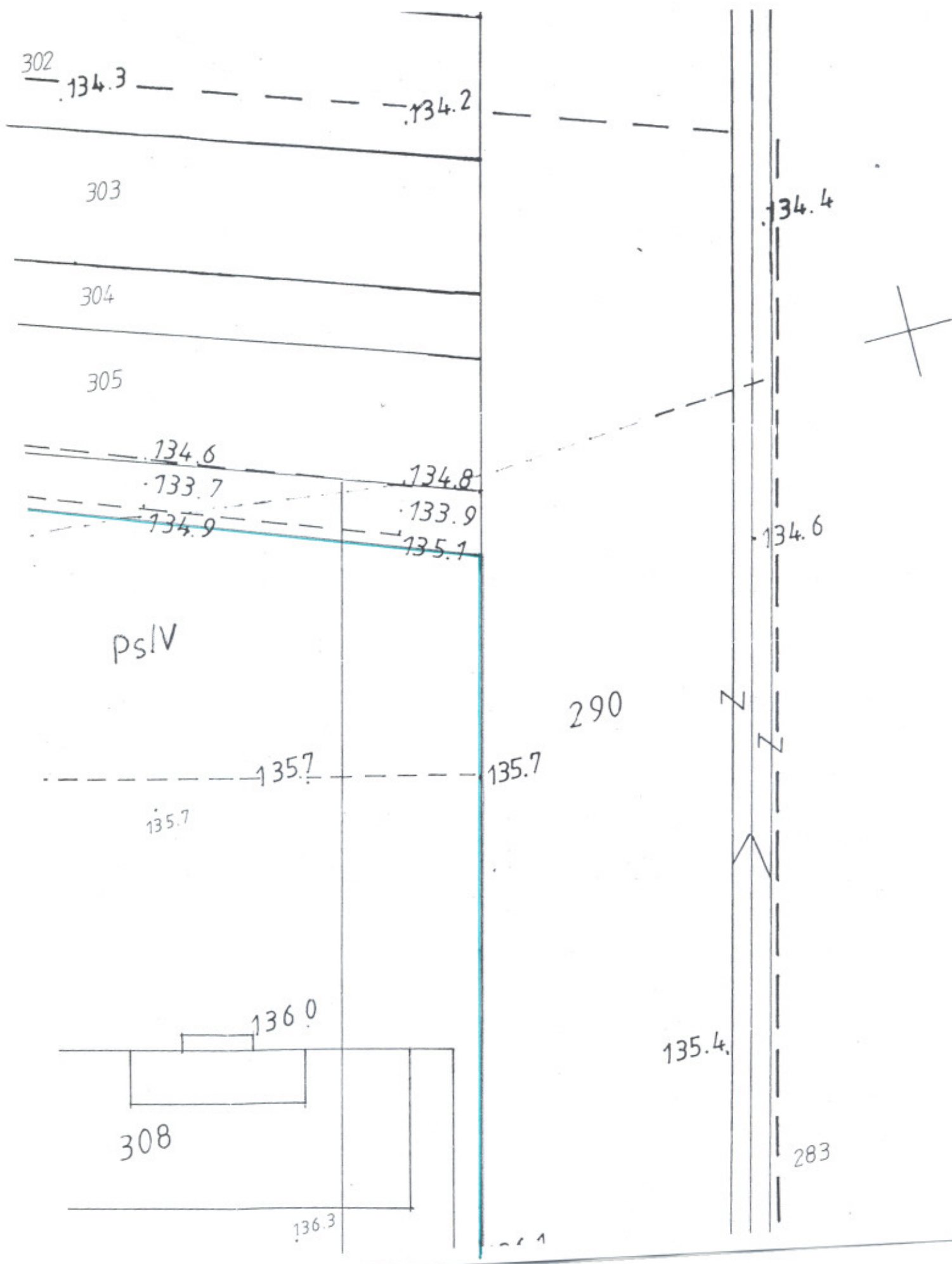
135.8

134.5

134.5

134.2





308

283

135.4

136.3

136.3

307

135.7

136.1

136.4

136.2

5

136.5

135.9

136.8

136.3

136.4

135.8

kd200

136.8

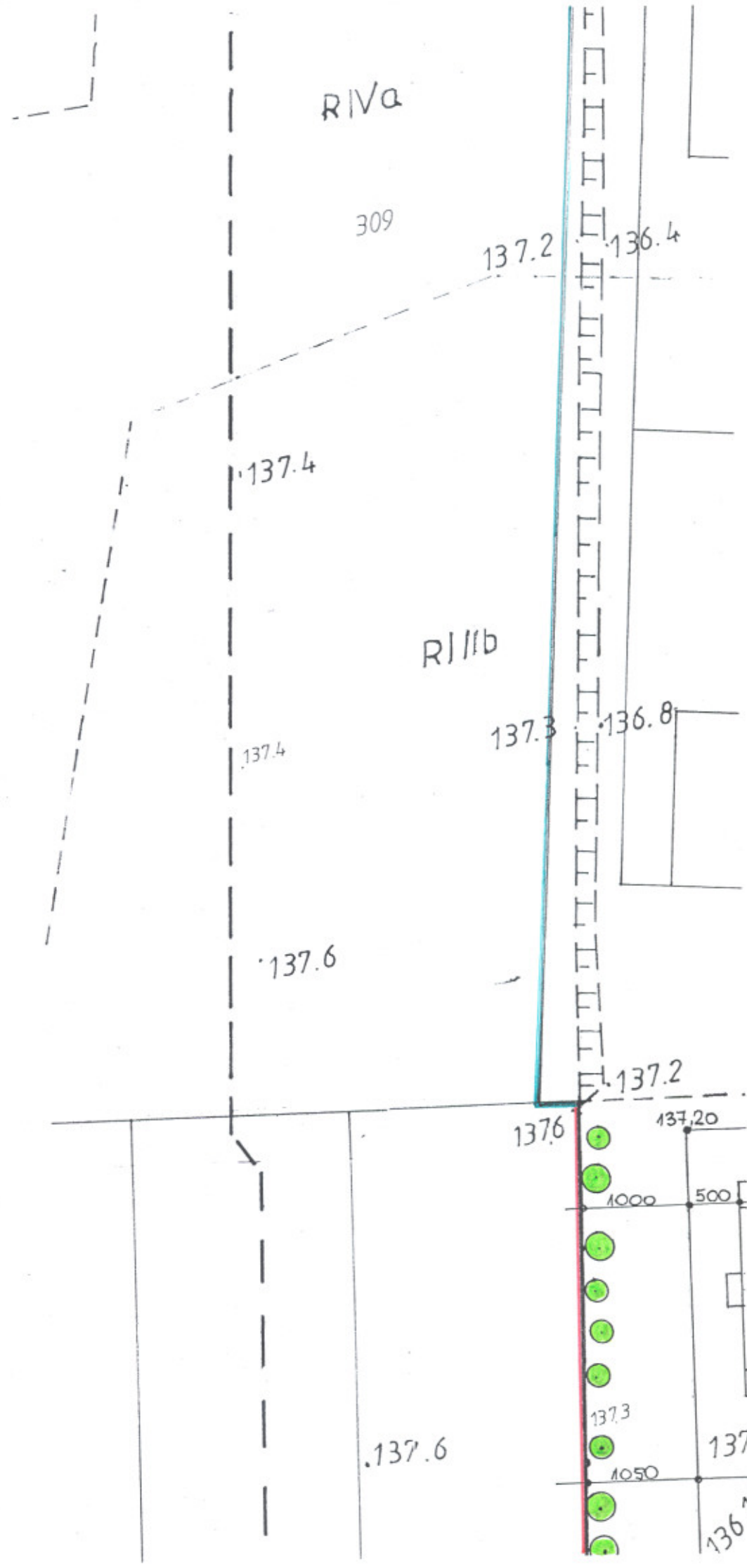
136.9

137.05
135.04

137.0



R Na



1: 500

skali 1:1000)

PROJEKTOWYCH
 było informacji branżowych i nie zostały

Geodeta uprawniony

