

PROJEKT BUDOWLANY

REMONTU WIEJSKIEGO BOISKA SPORTOWEGO
WE WSI MIEŃ GMINA BRAŃSK DZIAŁKA NR GEOD. 378/1

INWESTOR: GMINA BRAŃSK 17-120 BRAŃSK UL. RYNEK 8

PROJEKTOWAŁ: Antoni Krzysztof Romanowski

OPIS TECHNICZNY

1. PRZEDMIOT OPRACOWANIA

Przedmiotem opracowania jest wiejskie boisko sportowe we wsi Mień gm. Brańsk (nr geod. działki 378/1).

2. CEL OPRACOWANIA

Celem opracowania jest określenie zakresu prac remontowych wiejskiego boiska sportowego.

3. OPIS STANU ISTNIEJĄCEGO

Na działce o nr geod. 378/1 położonej we wsi Mień gm. Brańsk znajduje się wiejskie boisko sportowe o naturalnej nawierzchni trawiastej. Nawierzchnia jest nierówna wymagająca remontu.

4. ZAKRES PRAC REMONTOWYCH BOISKA SPORTOWEGO

4.1. Remont boiska

- mechaniczne równanie terenu - 992,0 m³
- mechaniczne plantowanie terenu - 6000,0 m²
- ręczne plantowanie terenu - 3000,0 m²
- formowanie nasypu - 78,0 m³
- zasianie trawy odm. do boisk sportowych - 8300,0 m²
- wałowanie powierzchni boisk trawiastych - 8000,0 m²
- sadzenie drzew i krzewów - 130 szt
- wykonanie skoczni do skoku w dal z piaskownicą o wymiarach 7,0m x 3,0m x 0,5m wypełnioną drobnym piaskiem. Boki piaskownicy – drewniane z desek gr. 32mm. Belka do skoku w dal – lita z drewna liściastego o wym. 121cm x 34cm x 10cm, mocowana na skrzynce drewnianej zamontowanej w gruncie.
- dostarczenie i zamocowanie kompletu bramek metalowych (z siatkami) do gry w piłkę nożną,
- dostarczenie, montaż gniazd wraz ze słupkami metalowymi (z siatką) do gry w piłkę siatkową,
- wykonanie i montaż ławki dla kibiców przy boisku piłkarskim – dług. 85,0m. (szczegóły ławki rys. nr 2)

4.2. Ogrodzenie

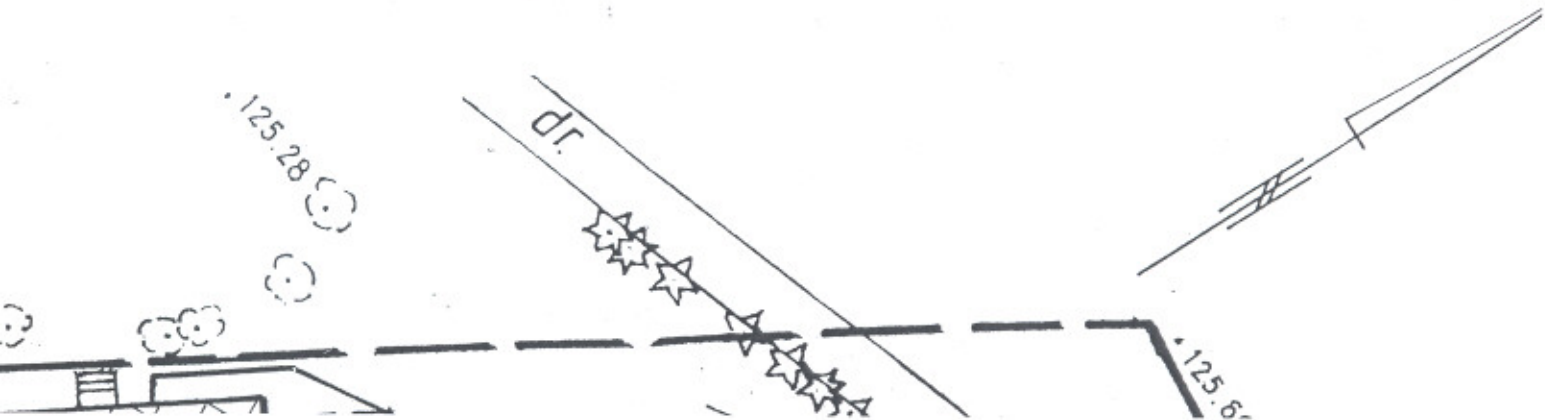
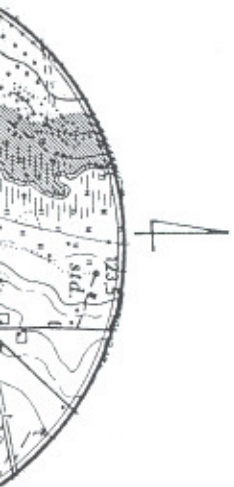
- ogrodzenie – z siatki stalowej wys. 1,5m na słupkach obsadzonych w gruncie z rur Ø 70mm obetonowanych B20 (C16/20) o rozstawie co 2,1m - 270,0 mb.
- typowe wrota z furtkami w ramach stalowych. Wrota szerokości 3,6m i wys. 1,8m – 2 kpl.
- słupy przybramowe z fundamentem, ceglane o przekroju 51x51cm - 5 szt.
- uzupełnienie ogrodzenia z siatki w ramach na słupkach stalowych (tak jak istniejące od strony szkoły) - 36m.
- oczyszczenie i pomalowanie, wyprostowanie istniejącego fragmentu ogrodzenia od strony szkoły - 261m².

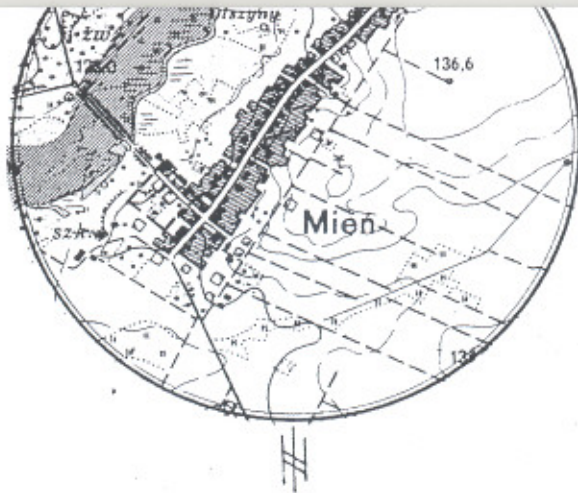
PROJEKT ZAGOSPODAROWANIA

DZIAŁKI O NR. GEOD. 338/1 POROZUMIENIEM WSI WIEŚ CAŁINA BRANISK

LEGENDA

- 5 ISTNIĄCY BUDYNEK SZKOŁY
- 1 BOISKO PIKNIKOWE - PIĘKA NOŻNIA
- 2 BOISKO DO PIŁKI SIATKOWEJ
- 3 SKOCZNIA DO SKOKU W DAL
- 4 ŁAWKA DLA KIBICÓW
- ISTNIĄCE OGRÓDZENIE DO REKONTU
- NOWE OGRÓDZENIE Z SIATKI STRIUNOWEJ
- PROJEKTOWANA ZIELEŃ - DRZEWA





Szkic lokalizacji

DATA		NAZWA I ADRES
M		OSTRÓŻNA
WYS		PROJEKTANTA
SKALA		PROJEKTANTA
PODPIS		NR URZĄDNIENIA

Mapa zasadnicza 1: 500

(przetworzona z mapy zasadniczej w skali 1:1000)

woj.podlaskie
w.Mień gm.Brańsk

NINIEJSZA MAPA MOŻE SŁUŻYĆ DO CELÓW PROJEKTOWYCH

Nie wyklucza się istnienia w terenie urządzeń podziemnych dla których brak było informacji branżowych i nie zostały odnalezione w czasie inwentaryzacji geodezyjnej.

Mapa zasadnicza.255.134.231

Wykonawca:

WRÓBEL Pracownia Geodezyjno-Kartograficzna s.c.

A.Dąbrowski,Z.Krasowski,J.Wojaszkowicz,I.Wróbel

17-100 Bielsk Podlaski ul.Mickiewicza 50/54

tel.085-730-28-05

Geodeta uprawniony

[Signature]
Andrzej Dąbrowski

upr.6880

L.ks.rob.94/06 Mapa aktualna na dzień 2006.04.12

w zakresie - - - - -

Starostwo Powiatowe w Bielsku Podlaskim
Powiatowy Ośrodek Dokumentacji
Geodezyjnej i Kartograficznej

W obszarze oznaczonym linią dokonano aktualizacji treści mapy zasadniczej.

Dokumenty z pomiaru uzupełniającego przyjęto do zasobu powiatowego

w dniu **19 KWI. 2006** aswidencjonowano pod Nr *2450-10/06*

NINIEJSZA MAPA MOŻE SŁUŻYĆ DO CELÓW PROJEKTOWYCH

..... krowane obiekty budowlane wymagające pozwolenia na budowę
..... mają wytyczenie i inwentaryzacji powykonawczej przez jednostkę
..... uprawnioną do wytyczenia i inwentaryzacji powykonawczej przez jednostkę

Bielsk Podlaski Z up STAROSTY

[Signature]
Irena Dymczyk
Podinspektor w Wydziale Geodezji
Katastru i Nieruchomości

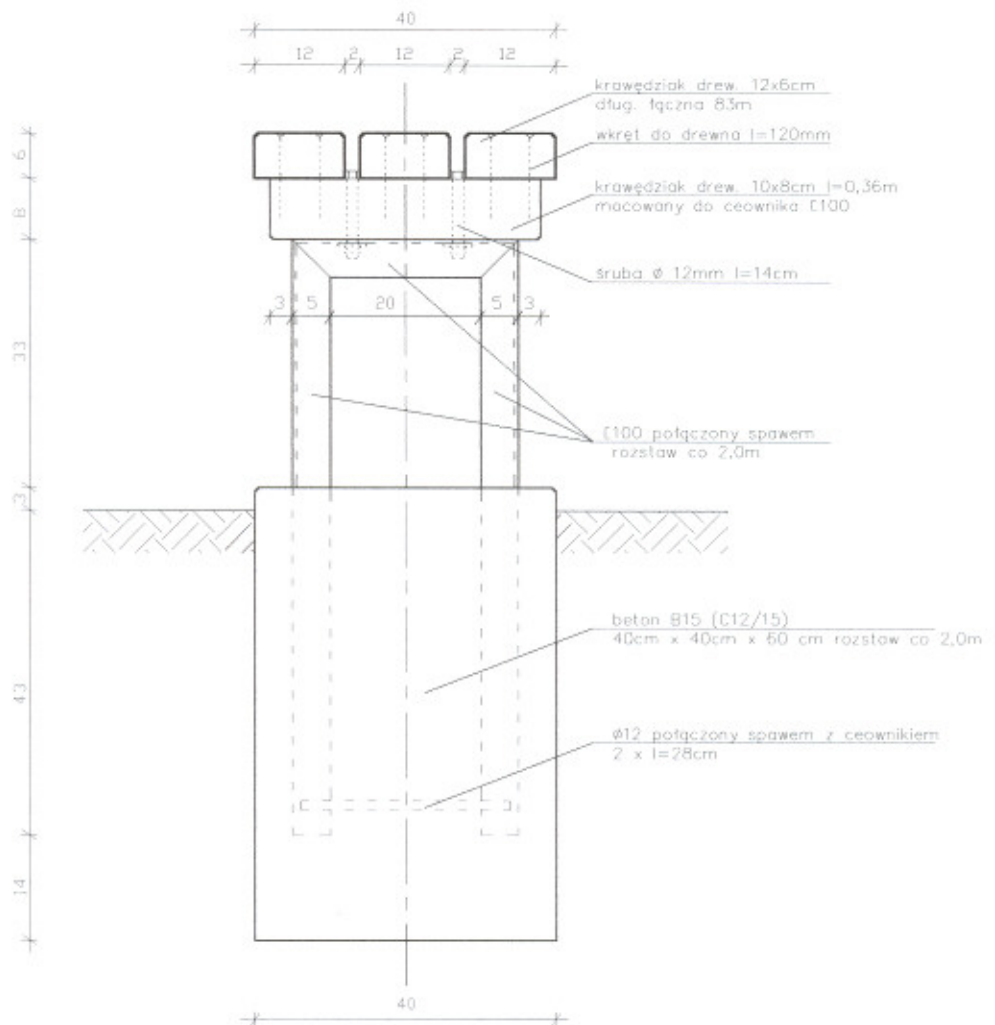
19-04-2006

125.01

PS IV ©

ŁAWKA DLA KIBICÓW - 85m

PRZEKRÓJ PIONOWY 1:10



PRZEDMIOT OPRACOWANIA	Remont wiejskiego boiska sportowego we wsi Mień gmina Brańsk
INWESTOR	Gmina Brańsk
PROJEKTOWAŁ	Antoni Krzysztof Romanowski mgr inż. architektura ul. Młot. 104, 1 robot w spaw konstr. bud. Nr 80.41/27
RYS. NR 2	Ławka dla kibiców 1:10