

# MAPA ZASADNICZA

SKALA 1: 1000

Województwo: podlaskie

Powiat: bielski

Gmina: Brańsk

Obiek: Patoki

Arkusz mapy zasadniczej : 255.321.012, 255.321.021

Mapa aktualna na dzień 25.11.2010

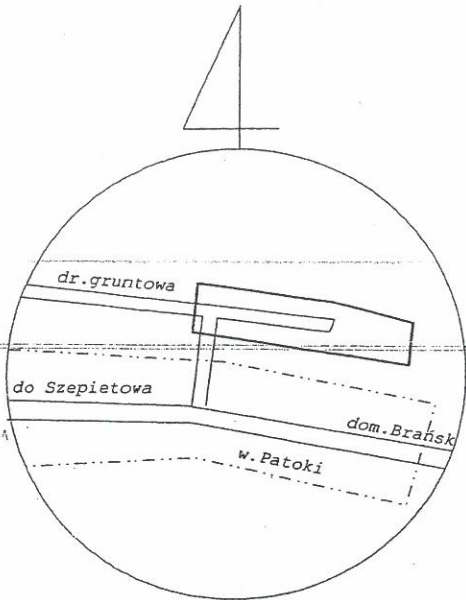
Rob. nr 4/2010

Wykonawca :

Kierownik roboty

USŁUGI  
GEODEZYJNO-KARTOGRAFICZNE  
Marek Antoni Łukaszewicz  
17-111 Boćki, ul. 3-go Maja 33  
NIP 5431195956, Reg. 050181379

GEODEZYJNO-KARTOGRAFICZNE  
Marek Antoni Łukaszewicz



w. Patoki  
N  
Szkic lokalizacji

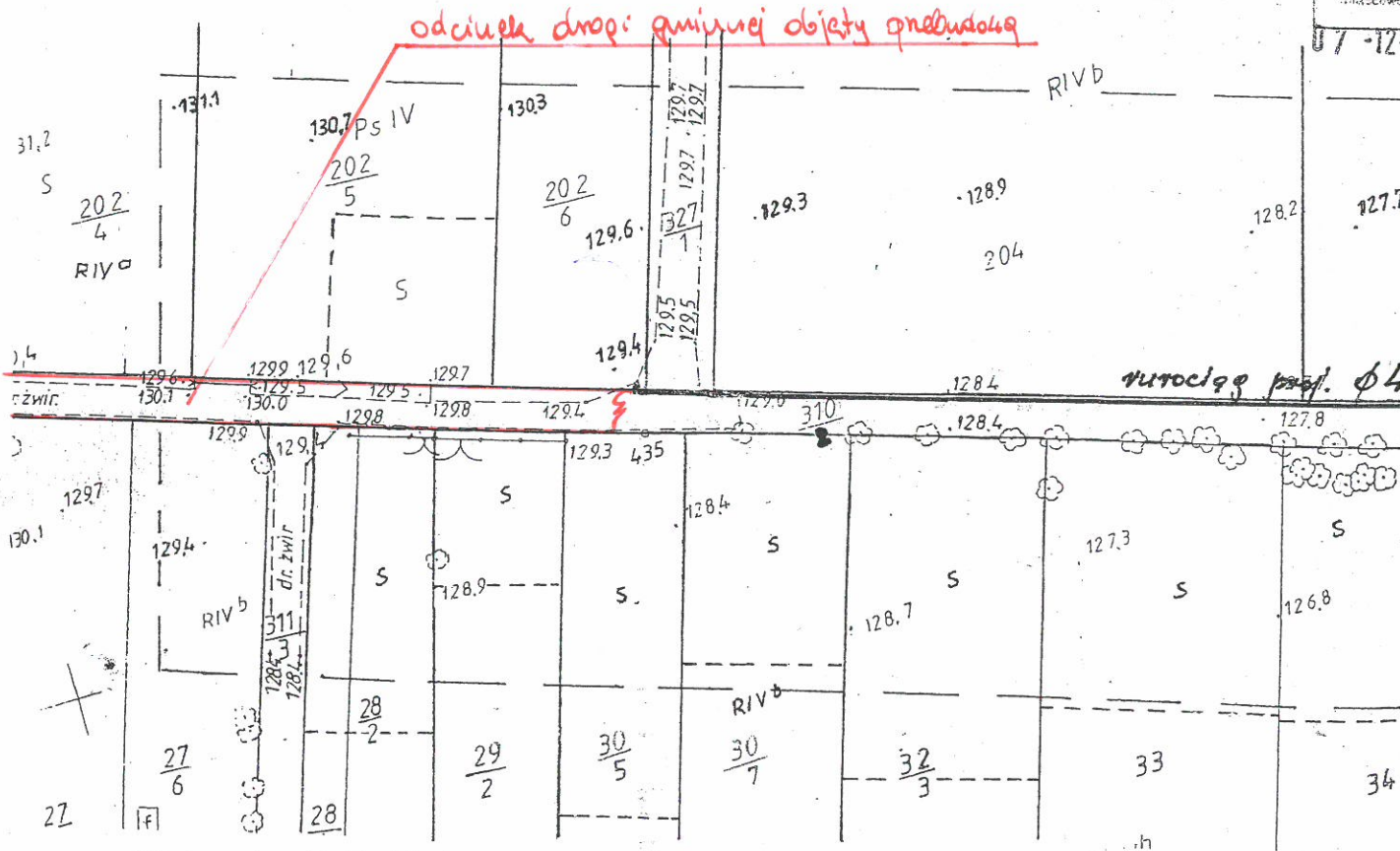
W obszarze oznaczonym linią - - - dokonano aktualizacji treści mapy zasadniczej.

NINIEJSZA MAPA MOŻE SŁUżyć DO CELÓW PROJEKTOWYCH

Projektowane obiekty budowlane wymagające pozwolenia na budowę podlegają wytyczeniu i inwentaryzacji powykonawczej przez jednostki uprawnione do wykonywania prac geodezyjnych.

UWAGA: Nie wyklucza się istnienia w terenie urządzeń podziemnych dla których brak było informacji branżowej i nie zostały odnalezione w czasie inwentaryzacji geodezyjnej.

Staros  
Pow.  
G  
W obszar.  
Dokument  
w dniu  
07  
NI  
Projektowa  
podlegają  
Bielsk P  
miejscowe



Międzygmina Spółka Wodna  
„Brańsk”  
17-120 Brańsk, ul. Mickiewicza 6  
tel. 085 737 59 73  
NIP: 543-102-99-10. REG. 002330977

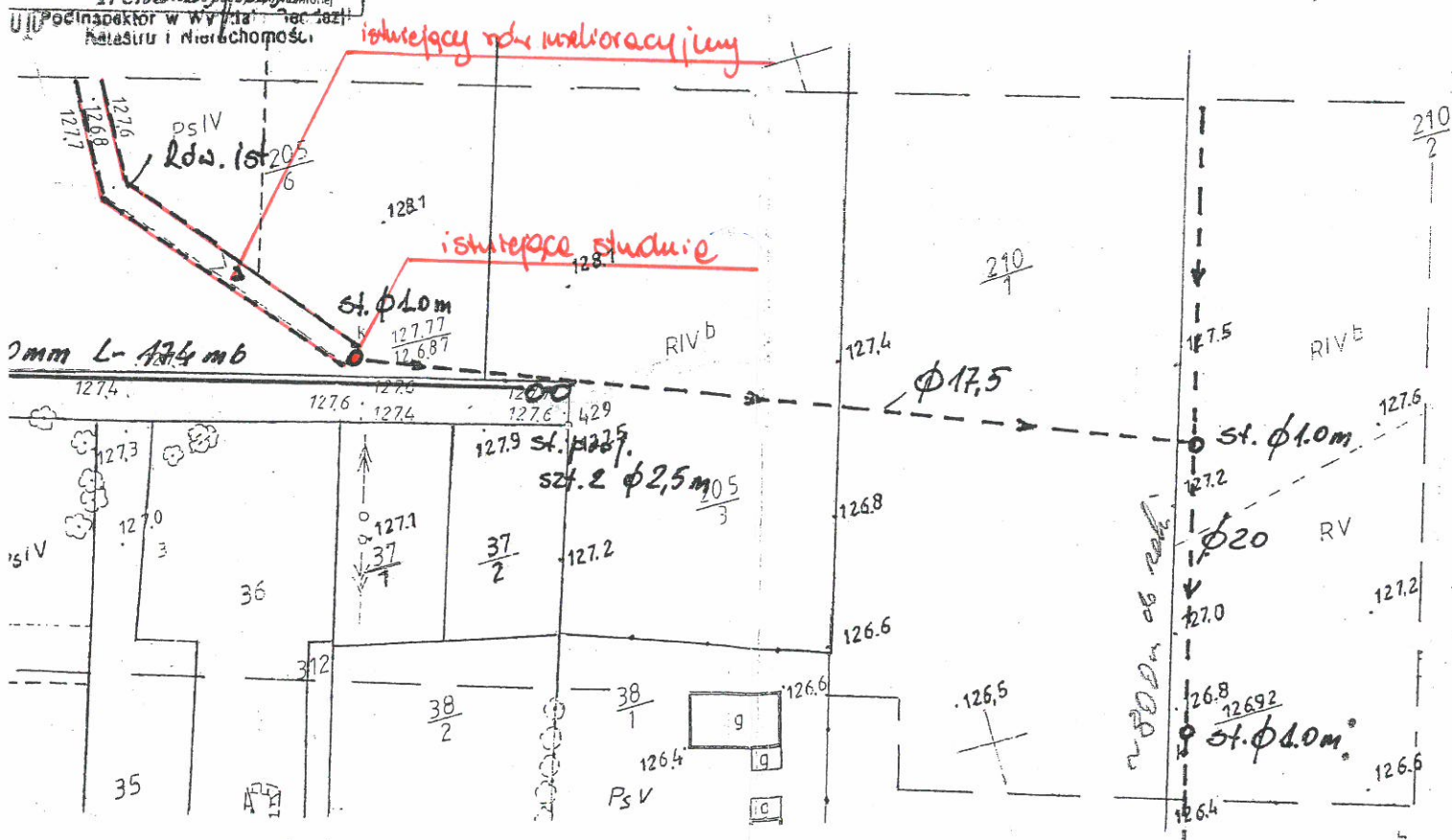
*nie wnosimy zastrzeżeń  
do powyższych rozstrzygnięć  
technicznych*

KIEROWNIK ROBÓT  
*[Signature]*  
Bogusław Bachurek

# PROJEKT

WYKONANIE ODPROWADZENIA WÓD  
OPADOWYCH RUROCIĄGIEM Z RUR PVC  
NA DZIAŁKACH 310/2; 327/1 POKOŻONYCH  
WE WSI PATOKI GM. BRAŃSK

W Powiatowym Biurowie Geodezyjnym w Bielsku Podlaskim  
Biuro Ośrodka Dokumentacji  
Geodezyjnej i Kartograficznej  
znanym liniami..... dokonano aktualizacji  
treści mapy zasadniczej,  
cmiaru i inwentaryzacji przyjęto do osyby powiatowego  
RU. 2010. Zaewidencjonowano pod Nr. 2507-14/10  
LEPSZA MAPA MOŻE SŁUżyć  
CELÓW PROJEKTOWYCH  
działki budowlane wymagające pozwolenia na budowę  
zrębni i inwentaryzacji powykonawczej przez jednostkę  
wniesione do Wykonawcy  
**Z up. STACJONARY**  
imię i nazwisko..... stanowisko  
**Irena Dymczyńska**  
podinspektor w Wydziale Geodezji i Katastru i Niezakończoności.



## LEGENDA:

- dz. 310/2; 327/1
- - - - - urządzenia istniejące
- - - - - urządzenia projektowane

Opracował:

*Jerzy Olecki*  
inż. Jerzy Olecki  
17-100 Bielsk Podlaski, ul. Bohemego 21c  
upr. bud. nr Bt/158/85  
tel. kom. 0 880 301 340





Ux 1



Ux 2





W3



W4





1/5





W6



W7





hr 8