

**UCHWAŁA NR .....**  
**RADY GMINY BRAŃSK**  
**z dnia ..... 2014 r.**

**w sprawie rozpatrzenia i zatwierdzenia sprawozdania finansowego i sprawozdania  
z wykonania budżetu za rok 2013.**

Na podstawie art. 270 ust. 4 ustawy z dnia 27 sierpnia 2009 r. o finansach publicznych (Dz. U. z 2013 r. poz. 885, zm. Dz. U. z 2013 poz. 938, zm. Dz. U. z 2013 poz. 1646) Rada Gminy uchwała co następuje:

§ 1. Rozpatruje i zatwierdza sprawozdania finansowe obejmujące:

- 1) bilans z wykonania budżetu jednostki samorządu terytorialnego stanowiący załącznik Nr 1
- 2) łączny bilans obejmujący dane wynikające z bilansów samorządowych jednostek budżetowych i samorządowych zakładów budżetowych stanowiących załącznik Nr 2
- 3) łączny rachunek zysków i strat obejmujący dane wynikające z rachunku zysków i strat samorządowych jednostek budżetowych stanowiących załącznik Nr 3
- 4) łączne zestawienie zmian w funduszu obejmujące dane wynikające z zestawień zmian w funduszy samorządowych jednostek budżetowych stanowiące załącznik Nr 4

§ 2. Po rozpatrzeniu zatwierdza się sprawozdania z wykonania budżetu przyjęte Zarządzeniem Nr 277/14 Wójta Gminy Brańsk z dnia 14.03. 2014 r. obejmujące:

1) sprawozdanie roczne z wykonania budżetu gminy za rok 2013, według którego:

a) plan dochodów po zmianach wynosi	20 399 269,00 zł
wykonanie dochodów	18 773 810,56 zł
b) plan wydatków po zmianach wynosi	22 701 542,00 zł
wykonanie wydatków	17 001 116,67 zł

2) sprawozdanie roczne z wykonania planów finansowych zadań z zakresu administracji rządowej zleconych gminie, według którego:

a) plan dotacji po dokonanych zmianach wynosi	2 743 167,00 zł
wykonanie dotacji	2 681 544,38 zł
b) plan wydatków po dokonanych zmianach wynosi	2 743 167,00 zł
wykonanie wydatków	2 681 544,38 zł

3) sprawozdanie roczne z realizacji planu finansowego dochodów i wydatków samorządowych jednostek budżetowych prowadzących działalność określoną w ustawie z dnia 7 września 1997 r. o systemie oświaty

- 4) sprawozdanie opisowe z wykonania budżetu gminy i zadań gospodarczych za rok 2013
  - 5) sprawozdanie z realizacji zadań i zakupów inwestycyjnych
  - 6) sprawozdanie z dotacji przekazanych
  - 7) informacji o stanie mienia komunalnego
- § 3. Uchwała wchodzi w życie z dniem podjęcia.

**Przewodniczący Rady Gminy**

**Feliks Aleksander Wróblewski**

*Zatwierdzenie Nr 1  
do uchwały Nr  
Rady Gminy Brańsk  
z dnia*

Nazwa i adres jednostki sprawozdawczej  <b>URZĄD GMINY BRAŃSK</b>  ul.Rynek 8 17-120 BRAŃSK	<b>BILANS</b> z wykonania budżetu państwa, jednostki i samorządu terytorialnego  Gmina BRAŃSK  sporządzony na dzień 31-12-2013 r.	Adresat:  Regionalna Izba Obrachunkowa w Białymstoku
		Wysłać bez pisma przewodniego A901A8FC003D9BC9 
Numer identyfikacyjny REGON  <b>050659013</b>		

AKTYWA	Stan na początek roku	Stan na koniec roku	PASYWA	Stan na początek roku	Stan na koniec roku
I Środki pieniężne	2 108 158,83	3 927 438,72	I Zobowiązania	606 254,21	377 914,21
I.1 Środki pieniężne	2 108 158,83	3 927 438,72	I.1 Zobowiązania finansowe	606 254,21	376 654,21
I.1.1 Środki pieniężne budżetu	2 108 158,83	3 645 438,72	I.1.1 Krótkoterminowe (do 12 miesięcy)	0,00	0,00
I.1.2 Pozostałe środki pieniężne	0,00	282 000,00	I.1.2 Długoterminowe (powyżej 12 miesięcy)	606 254,21	376 654,21
II Należności i rozliczenia	26 935,00	25 519,00	I.2 Zobowiązania wobec budżetów	0,00	1 260,00
II.1 Należności finansowe	0,00	0,00	I.3 Pozostałe zobowiązania	0,00	0,00
II.1.1 Krótkoterminowe (do 12 miesięcy)	0,00	0,00	II Aktywa netto budżetu	1 260 722,62	3 315 416,51
II.1.2 Długoterminowe (powyżej 12 miesięcy)	0,00	0,00	II.1 Wynik wykonania budżetu (+,-)	2 744 693,53	1 772 693,89
II.2 Należności od budżetów	26 935,00	25 519,00	II.1.1 Nadwyżka budżetu (+)	2 744 693,53	2 054 693,89
II.3 Pozostałe należności i rozliczenia	0,00	0,00	II.1.2 Deficyt budżetu (-)	0,00	0,00
III Inne aktywa	0,00	0,00	II.1.3 Niewykonane wydatki (-)	0,00	-282 000,00
			II.2 Wynik na operacjach niekasowych (+,-)	0,00	0,00
			II.3 Rezerwa na niewygasające wydatki	0,00	282 000,00
			II.4 Środki z prywatyzacji	0,00	0,00
			II.5 Skumulowany wynik budżetu (+,-)	-1 483 970,91	1 260 722,62
			III Inne pasywa	268 117,00	259 627,00

SKARBNIK GMINY

*Zdzisław Janczuk*  
Zdzisław Janczuk

2014-03-31

skarbnik

rok, miesiąc, dzień

zarząd

BeSTia

A901A8FC003D9BC9

<b>Suma aktywów</b>	<b>2 135 093,83</b>	<b>3 952 957,72</b>	<b>Suma pasywów</b>	<b>2 135 093,83</b>	<b>3 952 957,72</b>

Informacje uzupełniające:

Symbol	Opis	Wartość
1	Udzielone gwarancje i poręczenia	0,00
2	Otrzymane gwarancje i poręczenia	0,00
3	Inne informacje istotne dla rzetelności i przejrzystości budżetu	0,00

SKARBNIK GMINY  
  
 Zdzisława Iwańczuk

skarbnik

2014-03-31

rok, miesiąc, dzień

zarząd

SKARBNIK GMINY


*Zdzisława Iwańczuk*

skarbnik

2014-03-31

rok, miesiąc, dzień

zarząd

Nazwa i adres jednostki sprawozdawczej  <b>URZĄD GMINY BRAŃSK</b> ul. Rynek 8  17-120 BRAŃSK	<b>BILANS</b> jednostki budżetowej i samorządowego zakładu budżetowego	Adresat:  Regionalna Izba Obrachunkowa w Białymstoku
		Wysłać bez pisma przewodniego <b>D8923A2BC918446C</b> 
Numer identyfikacyjny REGON  <b>050659013</b>	sporządzony na dzień <b>31-12-2013 r.</b>	

AKTYWA	Stan na początek roku	Stan na koniec roku	PASYWA	Stan na początek roku	Stan na koniec roku
A Aktywa trwałe	28 277 414,25	29 804 250,27	A Fundusz	28 398 417,83	30 117 568,78
A.I Wartości niematerialne i prawne	0,00	0,00	A.I Fundusz jednostki	22 870 397,52	24 560 033,78
A.II Rzeczowe aktywa trwałe	28 277 414,25	29 804 250,27	A.II Wynik finansowy netto (+,-)	5 528 020,31	5 557 535,00
A.II.1 Środki trwałe	28 034 885,82	29 597 472,77	A.II.1 Zysk netto (+)	12 670 800,08	13 027 970,32
A.II.1.1 Grunty	2 781 989,46	2 779 152,96	A.II.2 Strata netto (-)	-7 142 779,77	-7 470 435,32
A.II.1.2 Budynki, lokale i obiekty inżynierii lądowej i wodnej	22 719 501,87	22 943 398,39	A.III Nadwyżka środków obrotowych (-)	0,00	0,00
A.II.1.3 Urządzenia techniczne i maszyny	2 462 009,10	3 819 081,10	A.IV Odpisy z wyniku finansowego (-)	0,00	0,00
A.II.1.4 Środki transportu	69 893,70	55 840,32	A.V Fundusz mienia zlikwidowanych jednostek	0,00	0,00
A.II.1.5 Inne środki trwałe	1 491,69	0,00	B Państwowe fundusze celowe	6 808,28	0,00
A.II.2 Środki trwałe w budowie (inwestycje)	242 528,43	206 777,50	C Zobowiązania i rezerwy na zobowiązania	508 455,46	533 745,15
A.II.3 Zaliczka na środki trwałe w budowie (inwestycje)	0,00	0,00	C.I Zobowiązania długoterminowe	0,00	0,00
A.III Należności długoterminowe	0,00	0,00	C.II Zobowiązania krótkoterminowe	508 455,46	533 745,15
A.IV Długoterminowe aktywa finansowe	0,00	0,00	C.II.1 Zobowiązania z tytułu dostaw i usług	65 729,25	61 954,75
A.IV.1 Akcje i udziały	0,00	0,00	C.II.2 Zobowiązania wobec budżetów	31 694,00	33 573,00
A.IV.2 Inne papiery wartościowe	0,00	0,00	C.II.3 Zobowiązania z tytułu ubezpieczeń i innych świadczeń	146 247,70	154 911,72
A.IV.3 Inne długoterminowe aktywa finansowe	0,00	0,00	C.II.4 Zobowiązania z tytułu wynagrodzeń	245 855,02	264 406,39
A.V Wartość mienia zlikwidowanych jednostek	0,00	0,00	C.II.5 Pozostałe zobowiązania	8 794,49	2 315,50
B Aktywa obrotowe	1 246 311,09	1 531 594,33	C.II.6 Sumy obce (depozytowe, zabezpieczenie wykonania umów)	10 135,00	16 583,79

*[Podpis]*  
SKARBNIK GMINY

(główny księgowy)

2014-04-03

(rok, miesiąc, dzień)

(kierownik jednostki)

BeSTia

D8923A2BC918446C

B.I Zapasy	106 900,83	109 006,39	C.II.7 Rozliczenia z tytułu środków na wydatki budżetowe i z tytułu dochodów budżetowych	0,00	0,00
B.I.1 Materiały	106 900,83	109 006,39	C.III Rezerwy na zobowiązania	0,00	0,00
B.I.2 Półprodukty i produkty w toku	0,00	0,00	D Fundusze specjalne	610 043,77	684 530,67
B.I.3 Produkty gotowe	0,00	0,00	D.1 Zakładowy Fundusz Świadczeń Socjalnych	610 043,77	684 530,67
B.I.4 Towary	0,00	0,00	D.2 Inne fundusze	0,00	0,00
B.II Należności krótkoterminowe	905 893,07	1 084 391,55	E Rozliczenia międzyokresowe	0,00	0,00
B.II.1 Należności z tytułu dostaw i usług	62 011,35	18 910,96	E.I Rozliczenia międzyokresowe przychodów	0,00	0,00
B.II.2 Należności od budżetów	440 407,35	631 410,21	E.II inne rozliczenia międzyokresowe	0,00	0,00
B.II.3 Należności z tytułu ubezpieczeń i innych świadczeń	0,00	0,00			
B.II.4 Pozostałe należności	403 474,37	434 070,38			
B.II.5 Rozliczenia z tytułu środków na wydatki budżetowe i z tytułu dochodów budżetowych	0,00	0,00			
B.III Krótkoterminowe aktywa finansowe	233 517,19	338 196,39			
B.III.1 Środki pieniężne w kasie	0,00	0,00			
B.III.2 Środki pieniężne na rachunkach bankowych	224 182,25	321 612,60			
B.III.3 Środki pieniężne państwowego funduszu celowego	0,00	0,00			
B.III.4 Inne środki pieniężne	9 334,94	16 583,79			
B.III.5 Akcje lub udziały	0,00	0,00			
B.III.6 Inne papiery wartościowe	0,00	0,00			
B.III.7 Inne krótkoterminowe aktywa finansowe	0,00	0,00			
B.IV Rozliczenia międzyokresowe	0,00	0,00			
<b>Suma aktywów</b>	<b>29 523 725,34</b>	<b>31 335 844,60</b>	<b>Suma pasywów</b>	<b>29 523 725,34</b>	<b>31 335 844,60</b>

A. Objasnienie - wykazane w bilansie wartości aktywów trwałych i obrotowych są pomniejszone odpowiednio o umorzenie i odpisy aktualizujące.

B. Informacje uzupełniające istotne dla rzetelności i przejrzystości sytuacji finansowej i majątkowej:

SARBYNIA GMINA

*[Podpis]*  
Zdzisław Jankowski  
(główny księgowy)

2014-04-03

(rok, miesiąc, dzień)

(kierownik jednostki)

BeSTia

D8923A2BC918446C

Symbol	Opis	Wartość
1	Umorzenie wartości niematerialnych i prawnych	200 660,52
2	Umorzenie środków trwałych	18 251 248,02
3	Umorzenie pozostałych środków trwałych	1 905 133,87
4	Odpisy aktualizujące środki trwałe	0,00
5	Odpisy aktualizujące środki trwałe w budowie	0,00
6	Odpisy aktualizujące wartości niematerialne i prawne	0,00
7	Odpisy aktualizujące należności	0,00

SKARBNIK GMINY

Zdzisław Jurańczuk

(główny księgowy)

2014-04-03

(rok, miesiąc, dzień)

(kierownik jednostki)

BeSTia

D8923A2BC918446C



Wyjaśnienia do bilansu

SKARBNIK GMINY

  
Zdzisław Bzarczuk

(główny księgowy)

BeSTia


2014-04-03

(rok, miesiąc, dzień)

D8923A2BC918446C

(kierownik jednostki)

zobacz Nr 3  
do uchwały Nr  
Rady Gminy Brańsk  
z dnia

Nazwa i adres jednostki sprawozdawczej		Rachunek zysków i strat jednostki (wariant porównawczy)	Adresat:	
URZĄD GMINY BRAŃSK ul. Rynek 8 17-120 BRAŃSK			Regionalna Izba Obrachunkowa w Białymstoku	
Numer identyfikacyjny REGON		sporządzony na na dzień 31-12-2013 r.	Wysłać bez pisma przewodniego F483A777BFC45C6D	
050659013				
			Stan na koniec roku poprzedniego	Stan na koniec roku bieżącego
A.	Przychody netto z podstawowej działalności operacyjnej		18 076 850,81	18 726 791,39
A.I.	Przychody netto ze sprzedaży produktów		118 589,80	139 644,60
A.II.	Zmiana stanu produktów (zwiększenia - wartość dodatnia, zmniejszenie - wartość ujemna)		0,00	0,00
A.III.	Koszt wytworzenia produktów na własne potrzeby jednostki		0,00	0,00
A.IV.	Przychody netto ze sprzedaży towarów i materiałów		0,00	0,00
A.V.	Dotacje na finansowanie działalności podstawowej		0,00	0,00
A.VI.	Przychody z tytułu dochodów budżetowych		17 958 261,01	18 587 146,79
B.	Koszty działalności operacyjnej		14 875 003,78	15 047 677,61
B.I.	Amortyzacja		2 229 130,06	1 559 239,64
B.II.	Zużycie materiałów i energii		1 668 259,66	1 377 944,58
B.III.	Usługi obce		647 221,89	1 361 993,56
B.IV.	Podatki i opłaty		191 543,00	183 335,00
B.V.	Wynagrodzenia		5 184 697,97	5 630 872,04
B.VI.	Ubezpieczenia społeczne i inne świadczenia dla pracowników		1 619 000,19	1 703 005,37
B.VII.	Pozostałe koszty rodzajowe		1 186 206,39	1 241 796,02
B.VIII.	Wartość sprzedanych towarów i materiałów		0,00	0,00
B.IX.	Inne świadczenia finansowane z budżetu		2 105 803,81	1 952 890,53
B.X.	Pozostałe obciążenia		43 140,81	36 600,87
C.	Zysk (strata) z działalności podstawowej (A - B)		3 201 847,03	3 679 113,78
D.	Pozostałe przychody operacyjne		2 474 512,91	1 693 726,78
D.I.	Zysk ze zbycia niefinansowych aktywów trwałych		0,00	79 367,00
D.II.	Dotacje		0,00	0,00
D.III.	Inne przychody operacyjne		2 474 512,91	1 614 359,78
E.	Pozostałe koszty operacyjne		0,00	6 891,14

SKARBNIK GMINY  
*[Signature]*  
Zdzisława Iwańczuk

główny księgowy

2014-04-03

rok, miesiąc, dzień

kierownik jednostki

BeSTia

F483A777BFC45C6D

E.I.	Koszty inwestycji finansowanych ze środków własnych samorządowych zakładów budżetowych i dochodów jednostek budżetowych gromadzonych na wydzielonym rachunku	0,00	0,00
E.II.	Pozostałe koszty operacyjne	0,00	6 891,14
F.	Zysk (strata) z działalności operacyjnej (C + D - E)	5 676 359,94	5 365 949,42
G.	Przychody finansowe	67 764,57	191 074,90
G.I.	Dywidendy i udziały w zyskach	0,00	0,00
G.II.	Odsetki	66 459,30	191 074,90
G.III.	Inne	1 305,27	0,00
H.	Koszty finansowe	36 427,14	13 368,32
H.I.	Odsetki	36 427,14	13 368,32
H.II.	Inne	0,00	0,00
I.	Zysk (strata) z działalności gospodarczej (F + G - H)	5 707 697,37	5 543 656,00
J.	Wynik zdarzeń nadzwyczajnych (J.I. - J.II.)	35 588,57	13 879,00
J.I.	Zyski nadzwyczajne	35 588,57	13 879,00
J.II.	Straty nadzwyczajne	0,00	0,00
K.	Zysk (strata) brutto (I +- J)	5 743 285,94	5 557 535,00
L.	Podatek dochodowy	0,00	0,00
M.	Pozostałe obowiązkowe zmniejszenia zysku (zwiększenia straty) oraz nadwyżki środków obrotowych	0,00	0,00
N.	Zysk (strata) netto (K - L - M)	5 743 285,94	5 557 535,00

Informacje uzupełniające istotne dla oceny rzetelności i przejrzystości sytuacji finansowej :

SKARBNIK GMINY

Zdzisław Woźniak

główny księgowy

2014-04-03

rok, miesiąc, dzień

kierownik jednostki

BeSTia

F483A777BFC45C6D

SKARBNIK OMIK  
*[Signature]*  
Zdzisław Kwarczyński

główny księgowy

BeSTia


2014-04-03

rok, miesiąc, dzień

F483A777BFC45C6D

kierownik jednostki

dotyczy Nr 4  
do uchwały Nr  
Rady Gminy Brańsk  
o dosto

Nazwa i adres jednostki sprawozdawczej <b>URZĄD GMINY BRAŃSK</b> ul. Rynek 8 17-120 BRAŃSK Numer identyfikacyjny REGON <b>050659013</b>		Zestawienie zmian w funduszu jednostki  sporządzone na na dzień <b>31-12-2013 r.</b>		Adresat: Regionalna Izba Obrachunkowa w Białymstoku  Wysłać bez pisma przewodniego 9FA7EFC55E244AC0 	
		<b>Stan na koniec roku poprzedniego</b>	<b>Stan na koniec roku bieżącego</b>		
<b>I. Fundusz jednostki na początku okresu (BO)</b>		25 327 231,86	22 656 950,05		
I.1. Zwiększenie funduszu (z tytułu)		24 700 647,63	29 724 865,37		
I.1.1. Zysk bilansowy za rok ubiegły		9 058 951,80	12 670 800,08		
I.1.2. Zrealizowane wydatki budżetowe		15 177 609,48	13 756 906,73		
I.1.3. Zrealizowane płatności ze środków europejskich		0,00	0,00		
I.1.4. Środki na inwestycje		0,00	2 965 722,94		
I.1.5. Aktualizacja wyceny środków trwałych		0,00	0,00		
I.1.6. Nieodpłatnie otrzymane środki trwałe i środki trwałe w budowie oraz wartości niematerialne i prawne		457 679,83	60 849,88		
I.1.7. Aktywa przejęte od zlikwidowanych lub połączonych jednostek		0,00	0,00		
I.1.8. Aktywa otrzymane w ramach centralnego zaopatrzenia		0,00	0,00		
I.1.9. Pozostałe odpisy z wyniku finansowego za rok bieżący		0,00	0,00		
I.1.10. Inne zwiększenia		6 406,52	270 585,74		
I.2. Zmniejszenia funduszu jednostki (z tytułu)		27 378 854,48	27 821 781,64		
I.2.1. Strata za rok ubiegły		6 771 061,96	6 927 514,14		
I.2.2. Zrealizowane dochody budżetowe		17 928 337,91	18 774 295,53		
I.2.3. Rozliczenie wyniku finansowego i środków obrotowych za rok ubiegły		0,00	0,00		
I.2.4. Dotacje i środki na inwestycje		411 662,76	452 991,20		
I.2.5. Aktualizacja wyceny środków trwałych		0,00	0,00		
I.2.6. Wartość sprzedanych i nieodpłatnie przekazanych środków trwałych i środków trwałych w budowie oraz wartości niematerialnych i prawnych		37 414,00	107 741,13		
I.2.7. Pasywa przejęte od zlikwidowanych lub połączonych jednostek		0,00	0,00		
I.2.8. Aktywa przekazane w ramach centralnego zaopatrzenia		0,00	0,00		
I.2.9. Inne zmniejszenia		2 230 377,85	1 559 239,64		
<b>II. Fundusz jednostki na koniec okresu (BZ)</b>		22 656 950,05	24 560 033,78		
<b>III. Wynik finansowy netto za rok bieżący (+,-)</b>		5 743 285,94	5 557 535,00		

SKARBNIK GMINY  
główny księgowy

2014-04-03

rok, miesiąc, dzień

kierownik jednostki

III.1.	zysk netto (+)	12 670 800,08	13 027 970,32
III.2.	strata netto (-)	-6 927 514,14	-7 470 435,32
IV.	Nadwyżka dochodów jednostek budżetowych, nadwyżka środków obrotowych samorządowych zakładów budżetowych	0,00	0,00
V.	Fundusz (II+,-III-IV)	28 400 235,99	30 117 568,78

Informacje uzupełniające istotne dla oceny rzetelności i przejrzystości sytuacji finansowej :

SKARBNIK GMINY  
*[Signature]*  
 Zdzisław Wańczuk

główny księgowy

2014-04-03

rok, miesiąc, dzień

kierownik jednostki

BeSTia

9FA7EFC55E244AC0

SKARBNIK GMINY

Zdzisław Jwańczuk

główny księgowy

2014-04-03

rok, miesiąc, dzień

kierownik jednostki

**UCHWAŁA NR .....**  
**RADY GMINY BRAŃSK**  
**z dnia ..... 2014 r.**

**w sprawie zatwierdzenia rocznego sprawozdania finansowego instytucji kultury  
za 2013 r.**

Na podstawie art. 18 ust. 2 pkt. 15 ustawy z dnia 8 marca 1990 roku o samorządzie gminnym (Dz. U. z 2013 r. poz. 594, zm. Dz. U. z 2013 poz. 645, zm. Dz. U. z 2013 poz. 1318) w związku z art.53 ust. 1 ustawy z dnia 29 września 1994 r. o rachunkowości (Dz. U. z 2013 r. poz. 330, Dz. U. z 2013 poz. 613) uchwała się, co następuje:

§ 1. Zatwierdza się roczne sprawozdanie finansowe Gminnego Ośrodka Upowszechniania Kultury im. Anny Dernowskiej w Kalnicy za 2013 rok, na które składają się:

- 1) bilans sporządzony na dzień 31.12.2013 r., który po stronie aktywów i pasywów zamyka się sumą bilansową w wysokości 1.046.758,18 zł, stanowiący załącznik Nr 1 do niniejszej uchwały
- 2) rachunek zysków i strat na dzień 31 grudnia 2013 r. zamykający się zyskiem netto w wysokości 42.875,72 zł, stanowiący załącznik Nr 2 do niniejszej uchwały
- 3) zestawienie zmian w funduszu jednostki w wysokości 1.046.758,18 zł, stanowiące załącznik Nr 3 do niniejszej uchwały

§ 2. Zatwierdza się roczne sprawozdanie finansowe Gminnej Biblioteki Publicznej w Kalnicy za 2013 rok, na które składają się:

- 1) bilans sporządzony na dzień 31.12.2013 r., który po stronie aktywów i pasywów zamyka się sumą bilansową w wysokości 9.737,89 zł, stanowiący załącznik Nr 4 do niniejszej uchwały
- 2) rachunek zysków i strat na dzień 31 grudnia 2013 r. zamykający się zyskiem netto w wysokości 8.833,88 zł, stanowiący załącznik Nr 5 do niniejszej uchwały
- 3) zestawienie zmian w funduszu jednostki w wysokości 9.737,89 zł, stanowiące załącznik Nr 6 do niniejszej uchwały

§ 3. Uchwała wchodzi w życie z dniem podjęcia.

**Przewodniczący Rady Gminy**

**Feliks Aleksander Wróblewski**



Załącznik Nr 1  
do Uchwały  
Rady Gminy Brańsk  
z dnia 2014 r.  
w sprawie zatwierdzenia rocznego  
sprawozdania finansowego  
instytucji kultury za 2013 rok.

AKTYWA		Stan na początek roku	Stan na koniec roku	PASYWA		Stan na początek roku	Stan na koniec roku
A. Aktywa trwałe		1 157 594,26	985 152,77	A. Fundusz		1 176 323,95	1 046 758,18
A.I. Wartości niematerialne i prawne			0,00	I. Fundusz jednostki		1 183 214,54	1 003 882,46
A.II. Rzeczowe aktywa trwałe		1 157 594,26	985 152,77	II. Wynik finansowy netto		-6 890,59	42 875,72
A.II.1. Środki trwałe		1 157 594,26	985 152,77	1.1. Zysk netto (+)			42 875,72
A.II.1.1. Grunty		16 780,00	22 363,58	1.2. Strata netto (-)		-6 890,59	
A.II.1.2. Budynki, lokale i obiekty inżynierii lądowej i wodnej		877 444,55	847 843,01	III. Nadwyżka środków obrotowych (-)			
A.II.1.3. Urządzenia techniczne i maszyny		83 603,21	88 338,68	IV. Odpisy z wyniku finansowego (-)			
A.II.1.4. Środki transportu		179 766,50	26 607,50	V. Fundusz mienia zlikwidowanych jednostek			
A.II.1.5. Inne środki trwałe				B. Państwowe fundusze celowe			
A.II.2. Środki trwałe w budowie (inwestycje)				C. Zobowiązania i rezerwy na zobowiązania		1 062,17	0,00
A.II.3. Zaliczki na środki trwałe w budowie (inwestycje)				C.I. Zobowiązania długoterminowe			
A.III. Należności długoterminowe				C.II. Zobowiązania krótkoterminowe		1 062,17	
A.IV. Długoterminowe aktywa finansowe				C.II.1. Zobowiązania z tytułu dostaw i usług		1 062,17	0,00
A.IV.1.1. Akcje i udziały				C.II.2. Zobowiązania wobec budżetów		0,00	
A.IV.1.2. Inne papiery wartościowe				C.II.3. Zobowiązania z tytułu ubezpieczeń i innych świadczeń			
A.IV.1.3. Inne długoterminowe aktywa finansowe				C.II.4. Zobowiązania z tytułu wynagrodzeń			
A.V. Wartość mienia zlikwidowanych jednostek				C.II.5. Pozostałe zobowiązania			
B. Aktywa obrotowe		19 791,86	61 605,41	C.II.6. Sumy obce (depozytowe, zabezpieczenie wykonania umów)			

B.I. Zapasy	2 010,44	17 735,56	C.II.7. Rozliczenia z tytułu środków na wydatki budżetowe i z tytułu dochodów budżetowych		
B.I.1.1. Materiały	2 010,44	17 735,56	C.III. Rezerwy na zobowiązania		
B.I.1.2. Półprodukty i produkty w toku			D. Fundusze specjalne	0,00	0,00
B.I.1.3. Produkty gotowe			D.1. Zakładowy fundusz świadczeń socjalnych		
B.I.1.4. Towary			D.2. Inne fundusze		
B.II. Należności krótkoterminowe	0,00	0,00	E. Rozliczenia międzyokresowe	0,00	0,00
B.II.1.1. Należności z tytułu dostaw i usług			E. I. Rozliczenia międzyokresowe przychodów		
B.II.1.2. Należności od budżetów			E.II. Inne rozliczenia międzyokresowe		
B.II.1.3. Należności z tytułu ubezpieczeń i innych świadczeń					
B.II.1.4. Pozostałe należności					
B.II.1.5. Rozliczenia z tytułu środków na wydatki budżetowe i z tytułu dochodów budżetowych					
B.III. Krótkoterminowe aktywa finansowe	17 781,42	43 869,85			
B.III.1.1. Środki pieniężne w kasie					
B.III.1.2. Środki pieniężne na rachunkach bankowych	17 781,42	43 869,85			
B.III.3. Środki pieniężne państwowego funduszu celowego					
B.III.1.4. Inne środki pieniężne					
B.III.1.5. Akcje lub udziały					
B.III.1.6. Inne papiery wartościowe					
B.III.1.7. Inne krótkoterminowe					
B.IV. Rozliczenia międzyokresowe					
<b>Suma aktywów</b>	<b>1 177 386,12</b>	<b>1 046 758,18</b>	<b>Suma pasywów</b>	<b>1 177 386,12</b>	<b>1 046 758,18</b>

**A. Objasnienia - wskazane w bilansie wartości aktywów trwałych i obrotowych są pomniejszone odpowiednio o umorzenie i odpisy aktualizujące.**

**B. Informacje uzupełniające istotne dla rzetelności i przejrzystości sytuacji finansowej i majątkowej:**

1. Umorzenie wartości niematerialnych i prawnych	41 304,26
2. Umorzenie środków trwałych	1 803 109,68
3. Umorzenie pozostałych środków trwałych	0,00
4. Odpisy aktualizujące środki trwałe	213 276,10 zł
5. Odpisy aktualizujące środki trwałe w budowie	
6. Odpisy aktualizujące wartości niematerialne i prawne	
7. Odpisy aktualizujące należności	
8. ....	

SKARBNIK GMINY

*Małgorzata Wańczuk*

(główny księgowy)

*2014 listopad 17*

(rok, miesiąc, dzień)

p.o. DYREKTORA  
Gminnego Ośrodka Upowszechniania Kultury  
im. Anny Derdowskiej w Kalnicy

*Agata Pichalska*

(kierownik jednostki)

Przewodniczący Rady Gminy

Feliks Aleksander Wróblewski

Załącznik Nr 2  
do Uchwały Nr  
Rady Gminy Brańsk  
z dnia 2014 r.  
w sprawie zatwierdzenia rocznego  
sprawozdania finansowego  
instytucji kultury za 2013 rok

GOUK w Kalnicy  Numer identyfikacyjny REGON 050249195	<b>Rachunek zysków i strat jednostki (wariant porównawczy)</b>  sporządzony na dzień 31.12.2013 r.	Adresat Urząd Gminy Brańsk ul. Rynek 8 17-120 Brańsk  wysłać bez pisma przewodniego	
		Stan na koniec roku poprzedniego	Stan na koniec roku bieżącego
<b>A. Przychody netto ze sprzedaży i zrównane z nimi, w tym:</b>		367 778,23	421 738,96
I. Przychody netto ze sprzedaży produktów			
II. Zmiana stanu produktów (zwiększenie - wartość dodatnia, zmniejszenie - wartość ujemna)			
III. Koszt wytworzenia produktów na własne potrzeby jednostki			
IV. Przychody netto ze sprzedaży towarów i materiałów			
V. Dotacje na finansowanie działalności podstawowej		350 162,76	399 491,20
VI. Przychody z tytułu dochodów budżetowych		17 615,47	22 247,76
<b>B. Koszty działalności operacyjnej</b>		607 767,93	630 216,55
I. Amortyzacja		232 891,62	250 908,17
II. Zużycie materiałów i energii		179 823,13	160 022,58
III. Usługi obce		40 939,09	38 494,19
IV. Podatki i opłaty		35 203,00	23 821,57
V. Wynagrodzenia		74 652,95	97 282,62
VI. Ubezpieczenia społeczne i inne świadczenia dla pracowników		14 962,95	19 498,74
VII. Pozostałe koszty rodzajowe		29 295,68	40 188,68
VIII. Wartość sprzedanych towarów i materiałów			
IX. Inne świadczenia finansowane z budżetu			
X. Pozostałe obciążenia			
<b>C. Zysk (strata) z działalności podstawowej (A - B)</b>		-239 986,70	-208 477,59
<b>D. Pozostałe przychody operacyjne</b>		232 891,62	250 908,17
I. Zysk ze zbycia niefinansowych aktywów trwałych			
II. Dotacje			
III. Inne przychody operacyjne		232 891,62	250 908,17
<b>E. Pozostałe koszty operacyjne</b>			
I. Koszty inwestycji finansowanych ze środków własnych samorządowych zakładów budżetowych i dochodów jednostek budżetowych gromadzonych na wydzielonym rachunku			
II. Pozostałe koszty operacyjne			
<b>F. Zysk (strata) z działalności operacyjnej (C + D - E)</b>		-7 098,08	42 430,58
<b>G. Przychody finansowe</b>		207,49	445,14
I. Dywidendy i udziały w zyskach			
II. Odsetki		207,49	445,14

III. Inne		
H. Koszty finansowe		
I. Odsetki		
II. inne		
I. Zysk (strata) z działalności gospodarczej (F + G - H)	-6 890,59	42 875,72
J. Wynik zdarzeń nadzwyczajnych (J.I.- J.II.)		0,00
I. Zyski nadzwyczajne		
II. Straty nadzwyczajne		
K. Zysk (strata) brutto (I ± J)	-6 890,59	42 875,72
L. Podatek dochodowy		
M. Pozostałe obowiązkowe zmniejszenia zysku (zwiększenia straty) oraz nadwyżki środków obrotowych		
N. Zysk (strata) netto (K - L - M)	-6 890,59	42 875,72

Informacje uzupełniające istotne dla oceny rzetelności i przejrzystości sytuacji finansowej:

1. ....  
2. ....  
3. **SKARBNIK GMINY** .....  
**Zdzisław Tywanczuk** .....  
(główny księgowy)

**2014 marzec 17** .....  
(rok, miesiąc, dzień)

**p.o. DYREKTORA** .....  
**Omimiego Ośrodka. Uprzejmości Kultury** .....  
**im. Anny Dernońskiej w Kalnicy** .....  
**Krzysztoł Rydzalska** .....  
(kierownik jednostki)

Przewodniczący Rady Gminy

Feliks Aleksander Wróblewski

Załącznik Nr 3  
do Uchwały  
Rady Gminy Brańsk  
z dnia 2014 r.  
w sprawie zatwierdzenia rocznego  
sprawozdania finansowego  
instytucji kultury za 2013 rok

Nazwa i adres jednostki sprawozdawczej Gminny Ośrodek Upowszechniania Kultury w Kalnicy  Numer identyfikacyjny REGON 050249195	<b>Zestawienie zmian w funduszu jednostki</b>  <b>GOUK</b>  <b>sporządzone na dzień 31.12.2013 r.</b>	Adresat Urząd Gminy Brańsk  wystać bez pisma przewodniego	
		Stan na koniec roku poprzedniego	Stan na koniec roku bieżącego
<b>I. Fundusz jednostki na początek okresu (BO)</b>		<b>1 353 082,57</b>	<b>1 183 214,54</b>
<b>1. Zwiększenia funduszu (z tytułu)</b>		<b>92 204,11</b>	<b>80 146,68</b>
1.1. Zysk bilansowy za rok ubiegły			
1.2. Zrealizowane wydatki budżetowe			
1.3. Zrealizowane płatności ze środków europejskich			
1.4. Środki inwestycyjne			
1.5. Aktualizacja środków trwałych			
1.6. Nieodpłatnie otrzymane środki trwałe i środki trwałe w budowie oraz wartości niematerialne i prawne			
1.7. Aktywa przejęte od zlikwidowanych lub połączonych jednostek			
1.8. Aktywa otrzymane w ramach centralnego zaopatrzenia			
1.9. Pozostałe odpisy z wyniku finansowego za rok bieżący			
1.10. Inne zwiększenia		92 204,11	80 146,68
<b>2. Zmniejszenia funduszu jednostki (z tytułu)</b>		<b>285 908,23</b>	<b>259 478,76</b>
2.1. Strata za rok ubiegły			
2.2. Zrealizowane dochody budżetowe			
2.3. Rozliczenie wyniku finansowego i środków obrotowych za rok ubiegły			
2.4. Dotacje i środki na inwestycje			
2.5. Aktualizacja środków trwałych			
2.6. Wartość sprzedanych i nieodpłatnie przekazanych środków trwałych i środków trwałych w budowie oraz wartości niematerialnych i prawnych			
2.7. Pasywa przejęte od zlikwidowanych lub połączonych jednostek			
2.8. Aktywa przekazane w ramach centralnego zaopatrzenia			
2.9. Inne zmniejszenia		285 908,23	259 478,76
<b>II. Fundusz jednostki na koniec okresu (BZ)</b>		<b>1 159 378,45</b>	<b>1 003 882,46</b>
<b>III. Wynik finansowy netto za rok bieżący (+, -)</b>		<b>-4 701,59</b>	<b>42 875,72</b>
1. zysk netto			
2. strata netto (-)		-4 701,59	42 875,72
<b>IV. Nadwyżka dochodów jednostek budżetowych, nadwyżka środków obrotowych samorządowych zakładów budżetowych, odpisy z wyniku finansowego gospodarstw pomocniczych jednostek budżetowych</b>			

V.	Fundusz ( II +,- III - IV)	1 154 676,86	1 046 758,18
----	----------------------------	--------------	--------------

SKARBNIK GMINY

*Włoczek*  
Zdzisław Włoczek

(główny księgowy)

*2014 marzec 17*

(rok, miesiąc, dzień)

p.o. DYREKTORA  
Gminnego Ośrodka Doskonalenia Kultury  
im. Anny Derkowskiej w Kalnicy

*Agata Michalska*  
(kierownik jednostki)

Przewodniczący Rady Gminy

Feliks Aleksander Wróblewski

Załącznik Nr 4  
do Uchwały Nr  
Rady Gminy Brańsk  
z dnia 2014 r.  
w sprawie zatwierdzenia rocznego  
sprawozdania finansowego  
instytucji kultury za 2013 rok

AKTYWA		Stan na początek roku	Stan na koniec roku	PASYWA		Stan na początek roku	Stan na koniec roku
A. Aktywa trwałe		0,00	0,00	A. Fundusz		904,01	9 737,89
A.I. Wartości niematerialne i prawne				I. Fundusz jednostki		33,27	904,01
A.II. Rzeczowe aktywa trwałe		0,00	0,00	II. Wynik finansowy netto		870,74	8 833,88
A.II.1. Środki trwałe		0,00	0,00	1.1. Zysk netto (+)		870,74	8 833,88
A.II.1.1. Grunty			0,00	1.2. Strata netto (-)			
A.II.1.2. Budynki, lokale i obiekty inżynierii lądowej i wodnej		0,00	0,00	III. Nadwyżka środków obrotowych (-)			
A.II.1.3. Urządzenia techniczne i maszyny				IV. Odplisy z wyniku finansowego (-)			
A.II.1.4. Środki transportu				V. Fundusz mienia zlikwidowanych jednostek			
A.II.1.5. Inne środki trwałe				B. Państwowe fundusze celowe			
A.II.2. Środki trwałe w budowie (inwestycje)				C. Zobowiązania i rezerwy na zobowiązania		682,80	0,00
A.II.3. Zaliczki na środki trwałe w budowie (inwestycje)				C.I. Zobowiązania długoterminowe			
A.III. Należności długoterminowe				C.II. Zobowiązania krótkoterminowe		682,80	0,00
A.IV. Długoterminowe aktywa finansowe		0,00	0,00	C.II.1. Zobowiązania z tytułu dostaw i usług			
A.IV.1.1. Akcje i udziały				C.II.2. Zobowiązania wobec budżetów		682,80	0,00
A.IV.1.2. Inne papiery wartościowe				C.II.3. Zobowiązania z tytułu ubezpieczeń i innych świadczeń			
A.IV.1.3. Inne długoterminowe aktywa finansowe				C.II.4. Zobowiązania z tytułu wynagrodzeń			
A.V. Wartość mienia zlikwidowanych jednostek				C.II.5. Pozostałe zobowiązania			



<b>B. Aktywa obrotowe</b>			C.II.6. Sumy obce (depozytowe, zabezpieczenie wykonania umów)		
<b>B.I. Zapasy</b>	0,00	0,00	C.II.7. Rozliczenia z tytułu środków na wydatki budżetowe i z tytułu dochodów budżetowych		
B.I.1.1. Materiały			C.III. Rezerwy na zobowiązania		
B.I.1.2. Półprodukty i produkty w toku			D. Fundusze specjalne	0,00	0,00
B.I.1.3. Produkty gotowe			D.1. Zakładowy fundusz świadczeń socjalnych		
B.I.1.4. Towary			D.2. Inne fundusze		
<b>B.II. Należności krótkoterminowe</b>	0,00	0,00	<b>E. Rozliczenia międzyokresowe</b>	0,00	0,00
B.II.1.1. Należności z tytułu dostaw i usług			E. I. Rozliczenia międzyokresowe przychodów		
B.II.1.2. Należności od budżetów			E.II. Inne rozliczenia międzyokresowe		
B.II.1.3. Należności z tytułu ubezpieczeń i innych świadczeń					
B.II.1.4. Pozostałe należności					
B.II.1.5. Rozliczenia z tytułu środków na wydatki budżetowe i z tytułu dochodów budżetowych					
<b>B.III. Krótkoterminowe aktywa finansowe</b>	1 586,81	9 737,89			
B.III.1.1. Środki pieniężne w kasie					
B.III.1.2. Środki pieniężne na rachunkach bankowych	1 586,81	9 737,89			
B.III.3. Środki pieniężne państwowego funduszu celowego					
B.III.1.4. Inne środki pieniężne					
B.III.1.5. Akcje lub udziały					
B.III.1.6. Inne papiery wartościowe					
B.III.1.7. Inne krótkoterminowe aktywa finansowe					
<b>B.IV. Rozliczenia międzyokresowe</b>					
<b>Suma aktywów</b>	<b>1 586,81</b>	<b>9 737,89</b>	<b>Suma pasywów</b>	<b>1 586,81</b>	<b>9 737,89</b>

**A. Objasnienia - wskazane w bilansie wartosci aktywów trwałych i obrotowych są pomniejszone odpowiednio o umorzenie i odpisy aktualizujące.**

**B. Informacje uzupełniające istotne dla rzetelności i przejrzystości sytuacji finansowej i majątkowej:**

1. Umorzenie wartosci niematerialnych i prawnych	0,00
2. Umorzenie środków trwałych	42 501,68
3. Umorzenie pozostałych środków trwałych	49 664,76
4. Odpisy aktualizujące środki trwałe	

- 5. Odpisy aktualizujące środki trwałe w budowie
- 6. Odpisy aktualizujące wartości niematerialne i prawne
- 7. odpisy aktualizujące należności
- 8. ....

SKARBNIK GMINY

Zdzisław Wójciszuk

.....  
(główny księgowy)

.....  
(rok, miesiąc, dzień)

p.o. DYREKTORA  
Gminnej Biblioteki Publicznej  
w Kalnicy

Agata Puchalska

.....  
(kierownik jednostki)

Przewodniczący Rady Gminy

Feliks Aleksander Wróblewski

Załącznik Nr 5 do Uchwały  
do Uchwały  
Rady Gminy Brańsk  
z dnia 2014 r.  
w sprawie zatwierdzenia rocznego  
sprawozdania finansowego  
instytucji kultury za 2013 rok.

GBP w Kalnicy  Numer identyfikacyjny REGON 052254770	Rachunek zysków i strat jednostki (wariant porównawczy)  sporządzony na dzień 31.12.2012 r.	Adresat Urząd Gminy Brańsk ul. Rynek 8 17-120 Brańsk  wysłać bez pisma przewodniego	
		Stan na koniec roku poprzedniego	Stan na koniec roku bieżącego
<b>A. Przychody netto ze sprzedaży i zrównane z nimi, w tym:</b>		61 500,00	48 500,00
I. Przychody netto ze sprzedaży produktów			
II. Zmiana stanu produktów (zwiększenie - wartość dodatnia, zmniejszenie - wartość ujemna)			
III. Koszt wytworzenia produktów na własne potrzeby jednostki			
IV. Przychody netto ze sprzedaży towarów i materiałów			
V. Dotacje na finansowanie działalności podstawowej		61 500,00	48 500,00
VI. Przychody z tytułu dochodów budżetowych			
<b>B. Koszty działalności operacyjnej</b>		60 716,42	39 666,12
I. Amortyzacja		87,16	0,00
II. Zużycie materiałów i energii		10 422,17	10 541,81
III. Usługi obce			
IV. Podatki i opłaty			
V. Wynagrodzenia		39 725,78	22 310,42
VI. Ubezpieczenia społeczne i inne świadczenia dla pracowników		10 385,31	6 105,64
VII. Pozostałe koszty rodzajowe		96,00	83,00
VIII. Wartość sprzedanych towarów i materiałów			
IX. Inne świadczenia finansowane z budżetu			
X. Pozostałe obciążenia			
<b>C. Zysk (strata) z działalności podstawowej (A - B)</b>		783,58	8 833,88
<b>D. Pozostałe przychody operacyjne</b>		87,16	
I. Zysk ze zbycia niefinansowych aktywów trwałych			
II. Dotacje			
III. Inne przychody operacyjne		87,16	
<b>E. Pozostałe koszty operacyjne</b>			
I. Koszty inwestycji finansowanych ze środków własnych samorządowych zakładów budżetowych i dochodów jednostek budżetowych gromadzonych na wydzielonym rachunku			
II. Pozostałe koszty operacyjne			
<b>F. Zysk (strata) z działalności operacyjnej (C + D - E)</b>		870,74	8 833,88
<b>G. Przychody finansowe</b>			
I. Dywidendy i udziały w zyskach			
II. Odsetki			

III. inne		
H. Koszty finansowe		
I. Odsetki		
II. inne		
I. Zysk (strata) z działalności gospodarczej (F + G - H)	870,74	8 833,88
J. Wynik zdarzeń nadzwyczajnych (J.I.- J.II.)	0,00	0,00
I. Zyski nadzwyczajne		
II. Straty nadzwyczajne		
K. Zysk (strata) brutto (I ± J)	870,74	8 833,88
L. Podatek dochodowy		
M. Pozostałe obowiązkowe zmniejszenia zysku (zwiększenia straty) oraz nadwyżki środków obrotowych		
N. Zysk (strata) netto (K - L - M)	870,74	8 833,88

Informacje uzupełniające istotne dla oceny rzetelności i przejrzystości sytuacji finansowej:

1. ....  
2. ....  
3. **SKARBNIK GMINY** ..... **PO DYREKTORA**  
*[Signature]* ..... **Gminnej Biblioteki Publicznej**  
*[Signature]* ..... **w Kałuzicy**  
..... **Agata Puzdrińska**  
**(główny księgowy)** ..... **(rok, miesiąc, dzień)** ..... **(kierownik jednostki)**

Przewodniczący Rady Gminy

Feliks Aleksander Wróblewski

Załącznik Nr 6  
do Uchwały Nr  
Rady Gminy Brańsk  
z dnia 2014 r.  
w sprawie zatwierdzenia rocznego  
sprawozdania finansowego  
instytucji kultury za 2013 rok

Nazwa i adres jednostki sprawozdawczej Gminny Ośrodek Upowszechniania Kultury w Kalnicy  Numer identyfikacyjny REGON 052254770	Zestawienie zmian w funduszu jednostki  GBP  sporządzone na dzień 31.12.2013 r.	Adresat Urząd Gminy Brańsk   wysłać bez pisma przewodniego	
		Stan na koniec roku poprzedniego	Stan na koniec roku bieżącego
<b>I. Fundusz jednostki na początek okresu (BO)</b>		<b>1 697,21</b>	<b>33,27</b>
<b>1. Zwiększenia funduszu (z tytułu)</b>		<b>23 411,59</b>	<b>2 549,64</b>
1.1. Zysk bilansowy za rok ubiegły			870,74
1.2. Zrealizowane wydatki budżetowe			
1.3. Zrealizowane płatności ze środków europejskich			
1.4. Środki inwestycyjne			
1.5. Aktualizacja środków trwałych			
1.6. Nieodpłatnie otrzymane środki trwałe i środki trwałe w budowie oraz wartości niematerialne i prawne			
1.7. Aktywa przejęte od zlikwidowanych lub połączonych jednostek			
1.8. Aktywa otrzymane w ramach centralnego zaopatrzenia			
1.9. Pozostałe odpisy z wyniku finansowego za rok bieżący			
1.10. Inne zwiększenia		23 411,59	1 678,90
<b>2. Zmniejszenia funduszu jednostki (z tytułu)</b>		<b>25 075,53</b>	<b>808,16</b>
2.1. Strata za rok ubiegły			
2.2. Zrealizowane dochody budżetowe			
2.3. Rozliczenie wyniku finansowego i środków obrotowych za rok ubiegły			
2.4. Dotacje i środki na inwestycje			
2.5. Aktualizacja środków trwałych			
2.6. Wartość sprzedanych i nieodpłatnie przekazanych środków trwałych i środków trwałych w budowie oraz wartości niematerialnych i prawnych			
2.7. Pasywa przejęte od zlikwidowanych lub połączonych jednostek			
2.8. Aktywa przekazane w ramach centralnego zaopatrzenia			
2.9. Inne zmniejszenia		25 075,53	808,16
<b>II. Fundusz jednostki na koniec okresu (BZ)</b>		<b>33,27</b>	<b>904,01</b>
<b>III. Wynik finansowy netto za rok bieżący (+, -)</b>		<b>870,74</b>	<b>8 833,88</b>
1.	zysk netto	870,74	8 833,88
2.	strata netto (-)		

IV.	Nadwyżka dochodów jednostek budżetowych, nadwyżka środków obrotowych samorządowych zakładów budżetowych, odpisy z wyniku finansowego gospodarstw pomocniczych jednostek budżetowych		
V.	Fundusz ( II +,- III - IV)	904,01	9 737,89

SKARBNIK GMINY

*Zdzisława Iwańczuk*

(główny księgowy)

(rok, miesiąc, dzień)

p.o. DYREKTORA  
Gminnej Biblioteki Publicznej  
w Kalnicy

*Agata Puchalska*

(kierownik jednostki)

Przewodniczący Rady Gminy

Feliks Aleksander Wróblewski

**UCHWAŁA Nr XXIII/.../14**

**RADY GMINY BRAŃSK**

z dnia ..... 2014 r.

**w sprawie udzielenia absolutorium Wójtowi Gminy Brańsk z tytułu wykonania budżetu za rok 2013.**

Na podstawie art.18 ust.2 pkt. 4 ustawy z dnia 8 marca 1990 r. o samorządzie gminnym (j.t. Dz.U. z 2013 r. poz. 594) oraz art.271, ust.1 ustawy z dnia 27 sierpnia 2009 r. o finansach publicznych (Dz. U. z 2013 r. poz. 885 z późn. zm.) Rada Gminy Brańsk uchwała, co następuje:

**§ 1**

1. Po rozpatrzeniu:
  - 1) sprawozdania z wykonania budżetu Gminy Brańsk za 2013 rok;
  - 2) sprawozdania finansowego.
2. Po zapoznaniu się z:
  - 1) Opinią Regionalnej Izby Obrachunkowej w Białymstoku w sprawie sprawozdania z wykonania budżetu Gminy Brańsk za rok 2013;
  - 2) Informacją o stanie mienia Gminy Brańsk;
  - 3) Stanowiskiem Komisji Rewizyjnej;
  - 4) z opinią Regionalnej Izby Obrachunkowej w Białymstoku o wniosku Komisji Rewizyjnej w sprawie udzielenia absolutorium Wójtowi Gminy Brańsk;

udziela się Wójtowi Gminy Brańsk absolutorium z tytułu wykonania budżetu za 2013 rok.

**§ 2**

Uchwałę ogłasza się poprzez rozplakatowanie na tablicy ogłoszeń Urzędu Gminy oraz podaje do wiadomości Regionalnej Izby Obrachunkowej w Białymstoku.

**§ 3**

Uchwała wchodzi w życie z dniem podjęcia.

Przewodniczący Rady Gminy

Feliks Aleksander Wróblewski

**UCHWAŁA NR ...../14  
RADY GMINY BRAŃSK  
z dnia ..... 2014 r.**

**w sprawie zmiany miejscowego planu zagospodarowania przestrzennego gminy Brańsk.**

Na podstawie art. 18 ust. 2, pkt 5 ustawy z dnia 8 marca 1990 r. o samorządzie gminnym (Dz. U. z 2013 r. poz. 594, poz. 645, poz. 1318, z 2014 r. poz. 379) oraz art. 20 ust. 1 ustawy z dnia 27 marca 2003 r. o planowaniu i zagospodarowaniu przestrzennym (Dz. U. z 2012 r., poz. 647, poz. 951, poz. 1445 z 2013 r. poz. 21, poz. 405, poz. 1238, poz. 1446, z 2014 r. poz. 379), a także art. 7, ust. 2 pkt. 1 i 5 ustawy z dnia 3 lutego 1995 r. o ochronie gruntów rolnych i leśnych (Dz. U. z 2013 r. poz. 1205) uchwała się, co następuje:

§ 1.1 Stwierdza się, iż zmiana miejscowego planu zagospodarowania przestrzennego gminy Brańsk, o którym mowa w ust. 2 nie narusza ustaleń studium uwarunkowań i kierunków zagospodarowania przestrzennego gminy Brańsk, uchwalonego uchwałą Nr XXIX/150/98 Rady Gminy w Brańsku z dnia 18 czerwca 1998 r., zmienionego uchwałami Rady Gminy Brańsk Nr XIII/96/08 z dnia 12 sierpnia 2008 r. Nr XXI/175/09 z dnia 30 września 2009 r. oraz Nr XVI/131/12 z dnia 28 grudnia 2012 r.

2. Uchwała się zmianę miejscowego planu zagospodarowania przestrzennego gminy Brańsk uchwalonego uchwałą Nr VIII/53/03 Rady Gminy Brańsk z dnia 30 października 2003 r. (Dz. Urz. Woj. Podl. Nr 120, poz. 2229 z 2008 r. Nr 256, poz. 2635, z 2009 r. Nr 208, poz. 2320), w skład, którego wchodzi:

1) część tekstowa zmiany planu stanowiąca treść niniejszej uchwały;

2) załączniki do niniejszej uchwały, tj.:

a) część graficzna w postaci rysunku zmiany planu w skali 1: 1 000 i 1: 5 000 – Zał. Nr 1 (1/1, 1/2, 1/3, 1/4, 1/5, 1/6, 1/7, 1/8, 1/9, 1/10, 1/11, 1/12, 1/13, 1/14, 1/15, 1/17, 1/18, 1/19, 1/20, 1/21, 1/22, 1/23, 1/24, 1/25, 1/26, 1/27, 1/28, 1/29, 1/30, 1/31, 1/32, 1/33, 1/34, 1/35, 1/36, 1/37, 1/39, 1/40, 1/41, 1/42, 1/43, 1/44, 1/45, 1/46, 1/47, 1/48, 1/49, 1/50, 1/51),

b) rozstrzygnięcie o sposobie rozpatrzenia uwag zgłoszonych uwag w trakcie wyłożenia projektu zmiany planu do publicznego wglądu – Zał. Nr 2,

c) rozstrzygnięcie o sposobie realizacji i finansowania inwestycji z zakresu infrastruktury technicznej, wynikających ze zmiany planu, należących do zadań własnych gminy – Zał. Nr 3.

**ROZDZIAŁ 1  
PRZEPISY OGÓLNE**

§ 2.1 Zmiana planu obejmuje się

1) zmianę sposobu zagospodarowania części obszaru gminy Brańsk, położonych na terenach niżej wymienionych wsi, obejmując następujące numery działek geodezyjnych:

a) Koszewo: 82/3, 82/4,

b) Kalnica: 230, 196,

c) Kiersnowek: 320, 335/1, 336/1, 322, 323, 256, 401, 402, 321, 316/2, 7, 49/6,359, 2, 35, 335/2, 336/2, 334, 337, 332, 338, 3, 5,



- d) Pietraszki: 18,
- e) Domanowo: 278, 243, 244, 227, 51, 53/2, 394, 520/2, 386/4, 451, 582, 875,
- f) Brzeźnica: 354, 218/3,
- g) Popławy: 50/4, 51/19, 50/8, 50/6, 253/17,
- h) Holonki: 106/2,
- i) Mień: 142, 67/2,
- j) Pruszanka Baranki: 5/5,
- k) Klichy: 163/5,
- l) Świridy: 49/5, 52/1, 107/1, 52/6, 178,
- m) Kiersnowo: 201,
- n) Szmurły: 384, 536, 535,
- o) Glinnik: 17/3;

2) likwidację zakazu zabudowy na terenach obejmujących część wsi Kiersnówek, położonych przy drodze krajowej Zambrów – Bielsk Podlaski oraz korektę na tym obszarze granicy zasięgu wód powodziowych;

3) zmianę zapisu w planie „nowe zagrody mogą być tworzone przy zapewnieniu działki o powierzchni nie mniejszej niż 500 m<sup>2</sup>”;

4) dostosowanie planu zagospodarowania przestrzennego gminy Brańsk do obowiązujących przepisów prawa w zakresie łączności publicznej oraz komunikacji;

5) uzupełnienie zapisu planu o punkt dotyczący wymagań wynikających z potrzeb kształtowania przestrzeni publicznych w gminie;

6) skorygowanie lokalizacji działek we wsiach: Chojewo: 49/8, 49/7, 3/8, 3/5, 3/10, 3/9, Glinnik: 80/1, 80/2, 82/3, Holonki: 106/1, Markowo: 18, Oleksin: 307, Puchały Stare: 133/2, Szmurły: 447, 248/1, 329, Świridy: 207/4, 167/1, 165/1, 208/5, Widźgowo: 100/5, 100/7.

2. Podstawę opracowania zmiany planu stanowią:

- 1) uchwała Rady Gminy Brańsk Nr VII/57/11 z dnia 21 września 2011 r. w sprawie przystąpienia do sporządzenia zmiany miejscowego planu zagospodarowania przestrzennego gminy Brańsk, zmieniona uchwałami Nr VIII/70/11 z dnia 2 grudnia 2011 r. oraz Nr XII/103/12 z dnia 27 czerwca 2012 r.;
- 2) uchwała Rady Gminy Brańsk Nr X/90/12 z dnia 24 lutego 2012 r. w sprawie przystąpienia do sporządzenia zmiany miejscowego planu zagospodarowania przestrzennego gminy Brańsk, zmieniona uchwałą Nr XII/105/12 z dnia 27 czerwca 2012 r.;
- 3) studium uwarunkowań i kierunków zagospodarowania przestrzennego gminy Brańsk, uchwalone uchwałą Nr XXIX/150/98 Rady Gminy w Brańsku z dnia 18 czerwca 1998 r., zmienionym uchwałami Rady Gminy Brańsk Nr XIII/96/08 z dnia 12 sierpnia 2008 r. Nr XXI/175/09 z dnia 30 września 2009 r. oraz Nr XVI/131/12 z dnia 28 grudnia 2012 r.

3. Zagadnienia obowiązujące, zawarte w art. 15, ust. 2 i 3 ustawy z dnia 27 marca 2003 r. o planowaniu i zagospodarowaniu przestrzennym (Dz. U. z 2012 r. poz. 647, poz. 951, poz. 1445, z 2013 r. poz. 21, poz. 405, poz. 1238, poz. 1446, z 2014 r. poz. 379), określa się w sposób następujący:

- 1) przeznaczenie terenów oraz linie rozgraniczające tereny o różnym przeznaczeniu lub różnych zasadach zagospodarowania oraz lokalizacja urządzeń infrastruktury technicznej:
  - a) tereny zabudowy mieszkaniowej jednorodzinnej z dopuszczeniem usług, w tym turystycznych, sportowych, rekreacyjnych i rzemiosła nieuciążliwego, oznaczone na rysunku zmiany planu symbolem MNU,
  - b) tereny zabudowy usługowej, rzemieślniczej, handlowej, gastronomicznej, turystycznej i rekreacyjnej, oznaczone na rysunku zmiany planu symbolem UR,
  - c) tereny zabudowy zagrodowej, oznaczone na rysunku zmiany planu symbolem RM,
  - d) tereny powierzchniowej eksploatacji surowców mineralnych, oznaczone na rysunku zmiany planu symbolem PG,
  - e) tereny zabudowy przemysłowej, składowej, magazynowej, usługowej i rzemieślniczej, oznaczone na rysunku zmiany planu symbolem P,
  - f) tereny dróg i parkingów, oznaczone na rysunku zmiany planu symbolem KD i KP,
  - g) tereny leśne, oznaczone na rysunku zmiany planu symbolem ZL,
  - h) trasy sieci wodociągowej, oznaczone na rysunku zmiany planu symbolem w,
  - i) trasa kanału deszczowego, oznaczona na rysunku zmiany planu symbolem k,
  - j) trasy sieci energetycznej, oznaczone na rysunku zmiany planu symbolem: niskiego napięcia – enn; średniego napięcia – eSN,
  - k) trasa linii telefonicznej, oznaczona na rysunku zmiany planu symbolem t,
  - l) zasięg fali powodziowej, oznaczony na rysunku zmiany planu symbolem FP,
  - m) pasy ochronne (filary ochronne), oznaczone na rysunku zmiany planu symbolem po,
  
- 2) zasady i warunki zagospodarowania terenów:
  - a) zasady ochrony i kształtowania ładu przestrzennego,
  - b) zasady ochrony środowiska, przyrody i krajobrazu kulturowego,
  - c) zasady ochrony dziedzictwa kulturowego i zabytków oraz dóbr kultury współczesnej,
  - d) wymagania wynikające z potrzeb kształtowania przestrzeni publicznych,
  - e) parametry i wskaźniki kształtowania zabudowy oraz zagospodarowania terenu, w tym linie zabudowy, gabaryty obiektów i wskaźniki intensywności zabudowy,
  - f) granice i sposoby zagospodarowania terenów lub obiektów podlegających ochronie, ustalonych na podstawie odrębnych przepisów, w tym terenów górniczych, a także obszarów szczególnego zagrożenia powodzią oraz obszarów osuwania się mas ziemnych,
  - g) szczegółowe zasady i warunki scalania i podziału nieruchomości objętych zmianą planu,
  - h) szczególne warunki zagospodarowania terenów oraz ograniczenia w ich użytkowaniu, w tym zakaz zabudowy,
  - i) zasady modernizacji, rozbudowy i budowy systemów komunikacji i infrastruktury technicznej,
  - j) sposób i termin tymczasowego zagospodarowania, urządzania i użytkowania terenów,
  - k) stawka procentowa, na podstawie której ustala się opłatę, o której mowa w art. 36 ust. 4 ustawy z dnia 27 marca 2003 r. o planowaniu i zagospodarowaniu przestrzennym (Dz. U. z 2012 r. poz. 647, poz. 951, poz. 1445 z 2013 r. poz. 21, poz. 405, poz. 1238, poz. 1446, z 2014 r. poz. 379);

- 3) ustalenia pozostałe:
  - a) przedsięwzięcia obrony cywilnej,
  - b) zasady ochrony przeciwpożarowej,
  - c) przeznaczenie gruntów rolnych i leśnych na cele nierolnicze i nieleśne.

§ 3.1 Następujące oznaczenia graficzne na rysunku zmiany planu są obowiązującymi ustaleniami planu:

- 1) przeznaczenie terenów oraz linie rozgraniczające tereny o różnym przeznaczeniu, bądź różnych zasadach zagospodarowania;
- 2) granice opracowania zmiany planu – uchwalenia zmiany planu;
- 3) symbole określające przeznaczenie;
- 4) nieprzekraczalne linie zabudowy z uwzględnieniem ustaleń tekstu planu;
- 5) granice pasów ochronnych (filarów ochronnych).

2. Pozostałe oznaczenia graficzne mają charakter informacyjny i postulatywny.

3. Ustalenia planu nie przypisane określonej symbolowi dotyczą całego obszaru opracowania.

§ 4.1 Przeznaczenie terenów pod zabudowę inną niż rolniczą i leśną odbywa się na podstawie wyznaczonych funkcji terenów z ich przeznaczeniem pod różnego rodzaju zabudowę, które nie wymagają uzyskiwania zgody organów, o których mowa w art. 7, ust. 2 ustawy z dnia 3 lutego 1995 r. o ochronie gruntów rolnych i leśnych (Dz. U. z 2013 r. poz. 1205) a także na podstawie zgody Ministra Rolnictwa i Rozwoju Wsi oraz zgody Marszałka Województwa Podlaskiego na przeznaczenie lasów na cele nieleśne.

§ 5.1 W przypadku nieścisłości pomiędzy określonymi na rysunku zmiany planu liniami rozgraniczającymi terenu a jego przeznaczeniem opisanym w tekście planu, decydują ustalenia tekstu planu.

§ 6. Ilekroć w dalszych przepisach niniejszej uchwały jest mowa o:

- 1) planie – należy przez to rozumieć ustalenia (tekstowe i graficzne) planu uchwalonego uchwałą Nr VIII/53/03 Rady Gminy Brańsk z dnia 30 października 2003 r. (Dz. Urz. Woj. Podl. Nr 120, poz. 2229, z 2008 r. Nr 256, poz. 2635, z 2009 r. Nr 208, poz. 2320);
- 2) zmianie planu – należy przez to rozumieć ustalenia zmiany planu (tekstowe i graficzne) określone w §§ 1 i 2 uchwały;
- 3) uchwale – należy przez to rozumieć niniejszą uchwałę Rady Gminy;
- 4) aktualnych przepisach szczególnych i odrębnych - należy przez to rozumieć przepisy ustaw przepisami z wykonawczymi;
- 5) rysunku planu – należy przez to rozumieć rysunek planu przedstawiony na mapie w skali 1: 1 000 lub 1: 5 000, stanowiącym załącznik Nr 1 do niniejszej uchwały;
- 6) przeznaczeniu podstawowym – należy przez to rozumieć takie przeznaczenie, które powinno przeważać na danym terenie, wyznaczonym liniami rozgraniczającymi;
- 7) przeznaczeniu dopuszczalnym – należy przez to rozumieć rodzaje przeznaczenia inne niż podstawowe, które uzupełniają lub wzbogacają przeznaczenie podstawowe;
- 8) terenie – należy przez to rozumieć teren o określonym rodzaju przeznaczenia podstawowego, opisanego w tekście planu oraz wyznaczonego na rysunku zmiany planu liniami rozgraniczającymi;

- 9) zabudowie mieszkaniowej jednorodzinnej i zabudowie zagrodowej – należy przez to rozumieć definicje zawarte w rozporządzeniu Ministra Infrastruktury z dnia 12 kwietnia 2002 r. w sprawie warunków technicznych, jakim powinny odpowiadać budynki i ich usytuowanie (Dz. U. Nr 75, poz. 690, z późn. zm.);
- 10) urządzeniach infrastruktury technicznej – należy przez to rozumieć urządzenia z zakresu zaopatrzenia w wodę, odprowadzania ścieków, usuwania odpadów stałych, elektroenergetyki, telekomunikacji, ciepłownictwa, gazownictwa;
- 11) powierzchni terenu biologicznie czynnego – należy przez to rozumieć definicję zawartą w rozporządzeniu Ministra Infrastruktury z dnia 12 kwietnia 2002 r. w sprawie warunków technicznych, jakim powinny odpowiadać budynki i ich usytuowanie (Dz. U. Nr 75, poz. 690, z późn. zm.);
- 12) nieprzekraczalnych liniach zabudowy – należy przez to rozumieć linie, których nie mogą przekroczyć ściany budynków w kierunku ulicy (nie dotyczy ganków, wykuszy, pilastrów, itp., zajmujących nie więcej niż 20% powierzchni ściany);
- 13) wskaźniku powierzchni całkowitej zabudowy – należy przez to rozumieć udział powierzchni całkowitej zabudowy (suma powierzchni wszystkich kondygnacji, wszystkich budynków na działce) w powierzchni całkowitej działki;
- 14) urządzeniach infrastruktury telekomunikacyjnej o nieznacznym oddziaływaniu – należy przez to rozumieć definicję zawartą w art. 2, ust. 1, pkt 4 ustawy z dnia 7 maja 2010 r. o wspieraniu rozwoju usług i sieci telekomunikacyjnych (Dz. U. Nr 106, poz. 675, z późn. zm.);
- 15) usługach i rzemiośle nieuciążliwym – należy przez to rozumieć przedsięwzięcia, które nie wymagają opracowania raportu o oddziaływaniu inwestycji na środowisko, na podstawie przepisów szczególnych;
- 16) pasie ochronnym – należy przez to rozumieć pas terenu położony między górnym, bezpiecznym obrzeżem wyrobiska a linią rozgraniczającą obiekt lub teren chroniony od strony wyrobiska, który może stanowić część filara ochronnego;
- 17) filarze ochronnym – należy przez to rozumieć część terenu górniczego, w granicach którego nie może być prowadzone wydobycie kopalin, ze względu na konieczność ochrony obiektów lub obszarów położonych na terenie górniczym lub w jego pobliżu;
- 18) przestrzeni publicznej – należy przez to rozumieć obszar o szczególnym znaczeniu dla zaspokojenia potrzeb mieszkańców, poprawy jakości ich życia i sprzyjający nawiązywaniu kontaktów społecznych ze względu na jego położenie oraz cechy funkcjonalno-przestrzenne;
- 19) krajobrazie kulturowym – należy przez to rozumieć przestrzeń historycznie ukształtowaną w wyniku działalności człowieka, zawierająca wytwory cywilizacji oraz elementy przyrodnicze.

## **ROZDZIAŁ 2**

### **PRZEZNACZENIE TERENÓW I ICH FUNKCJE**

§ 7.1 Ustala się tereny z podstawowym przeznaczeniem pod zabudowę mieszkaniową jednorodziną z dopuszczeniem usług, w tym turystycznych, sportowych, rekreacyjnych i rzemiosła nieuciążliwego, oznaczone na rysunku zmiany planu symbolem MNU, w skład których wchodzi:

- 1) teren 1 MNU we wsi Koszewo, obejmujący działki nr geodezyjne 82/3, 82/4, (Zał. Nr 1/1),

- 2) teren 2 MNU we wsi Kalnica, obejmujący działkę nr geodezyjny 230, (Załącznik Nr 1/2),
- 3) tereny we wsi Kiersznówek:
  - a) teren 3 MNU obejmujący część działki nr geodezyjny 7, (Załącznik Nr.1/3),
  - b) teren 4 MNU obejmujący część działki nr geodezyjny 316/2, (Załącznik Nr.1/4),
  - c) teren 5 MNU obejmujący części działek nr geodezyjny 320, 321, 322, 323 (Załącznik Nr 1/5),
  - d) teren 6 MNU obejmujący część działki nr geodezyjny 49/6, (Załącznik Nr 1/6),
  - e) teren 7 MNU obejmujący działkę nr geodezyjny 256 (Załącznik nr 1/7),
  - f) teren 8 MNU obejmujący część działki nr geodezyjny 359 (Załącznik Nr 1/8),
  - g) teren 9 MNU obejmujący działki nr geodezyjny 335/1, 336/1 (Załącznik nr 1/9),
  - h) teren 10 MNU obejmujący działki nr geodezyjny 401, 402 (Załącznik nr 1/10),
- 4) teren 11 MNU we wsi Pietraszki, obejmujący działkę nr geodezyjny 18 (Załącznik Nr 1/11);
- 5) teren 12 MNU we wsi Brzeźnica, obejmujący część działki nr geodezyjny 354 (Załącznik Nr 1/12);
- 6) teren 13 MNU we wsi Glinnik, obejmujący część działki nr geodezyjny 17/3 (Załącznik Nr 1/20).

2. Na terenach, o których mowa w ust. 1 dopuszcza się ponadto lokalizowanie:

- 1) urządzeń infrastruktury technicznej;
- 2) dróg dojazdowych, parkingów i garaży oraz budynków gospodarczych niezbędnych do obsługi obszaru;
- 3) urządzeń infrastruktury telekomunikacyjnej o nieznacznym oddziaływaniu.

§ 8.1 Ustala się tereny z podstawowym przeznaczeniem pod zabudowę usługową, rzemieślniczą, handlową, gastronomiczną, turystyczną i rekreacyjną, oznaczone na rysunku zmiany planu symbolem UR, w skład których wchodzi:

- 1) teren 1 UR we wsi Domanowo, obejmujący działkę nr geodezyjny 278 (Załącznik Nr 1/13);
- 2) tereny we wsi Kiersznówek:
  - a) teren 2 UR obejmujący działkę nr geodezyjny 2 (Załącznik Nr.1/3),
  - b) teren 3 UR obejmujący działkę nr geodezyjny 334 (Załącznik Nr.1/9),
  - c) teren 4 UR obejmujący działki nr geodezyjny 332, 335/2, 338 oraz część 336/2, 337 (Załącznik Nr 1/9),
  - d) teren 5 UR obejmujący część działki nr geodezyjny 35 (Załącznik Nr 1/14),
- 3) tereny we wsi Popławy:
  - a) teren 6 UR obejmujący działki nr geodezyjny 50/4, 50/6, 50/8, 51/19 (Załącznik Nr 1/15),
  - b) teren 7 UR obejmujący działkę nr geodezyjny 253/17 (Załącznik nr 1/9);

2. Na terenach, o których mowa w ust. 1 dopuszcza się ponadto lokalizowanie:

- 1) urządzeń infrastruktury technicznej;
- 2) dróg dojazdowych, parkingów i garaży oraz budynków gospodarczych niezbędnych do obsługi obszaru;
- 3) urządzeń infrastruktury telekomunikacyjnej;
- 4) nierolniczych usług i rzemiosła nieuciążliwego.

§ 9.1 Ustala się tereny z podstawowym przeznaczeniem pod zabudowę zagrodową oznaczone na rysunku zmiany planu symbolem RM, w skład których wchodzi:

- 1) tereny we wsi Kiersznówek:
  - a) teren 1 RM obejmujący działkę nr geodezyjny 3 (Załącznik Nr 1/3),
  - b) teren 2 RM obejmujący działkę nr geodezyjny 5 (Załącznik Nr 1/3);

- 2) teren 3 RM we wsi Holonki, obejmujący działkę nr geodezyjny 106/2 ( Zał. Nr 1/17);
- 3) teren 4 RM we wsi Mień, obejmujący część działki nr geodezyjny 142 ( Zał. Nr 1/18);
- 4) teren 5 RM we wsi Pruszancka Baranki, obejmujący część działki nr geodezyjny 5/5 (Zał. Nr 1/19).

2. Na terenach, o których mowa w ust. 1 dopuszcza się ponadto lokalizowanie:

- 1) urządzeń infrastruktury technicznej w tym telekomunikacyjnej;
- 2) dróg dojazdowych, parkingów i garaży niezbędnych do obsługi obszaru;
- 3) agroturystyki oraz urządzeń gospodarczych służących rolnictwu;
- 4) nierolniczych usług i rzemiosła nieuciążliwego, o ile nie wymaga to przeznaczenia gruntów rolnych na cele nierolnicze i nieleśne, o czym stanowi art. 7, ust. 1 i 2 ustawy z dnia 3 lutego 1995 r. o ochronie gruntów rolnych i leśnych (Dz. U. z 2013 r. poz. 1205).

§ 10.1 Ustala się tereny z podstawowym przeznaczeniem pod przemysł, składy, magazyny, budownictwo, usługi i rzemiosło, oznaczone na rysunku zmiany planu symbolem P, w skład których wchodzi:

- 1) teren 1 P we wsi Glinnik, obejmujący część działki nr geodezyjny 17/3 ( Zał. Nr 1/20);
- 2) teren 2 P we wsi Brzeźnica, obejmujący działkę nr geodezyjny 218/3 ( Zał. Nr 1/21);
- 3) teren 3 P we wsi Klichy, obejmujący działkę nr geodezyjny 163/5 ( Zał. Nr 1/22).

2. Na terenach, o których mowa w ust. 1 dopuszcza się ponadto lokalizowanie:

- 1) urządzeń infrastruktury technicznej;
- 2) dróg dojazdowych, parkingów i garaży oraz budynków gospodarczych niezbędnych do obsługi obszaru;
- 3) urządzeń infrastruktury z zakresu łączności publicznej.

§ 11.1 Ustala się tereny, z podstawowym przeznaczeniem pod powierzchniową eksploatację surowców mineralnych, oznaczone na rysunku zmiany planu symbolem PG, w skład których wchodzi:

- 1) teren 1 PG we wsi Domanowo, obejmujący działki nr geodezyjny 51, 53/2 ( Zał. Nr 1/23);
- 2) tereny we wsi Świridy:
  - a) teren 2 PG obejmujący działki nr geodezyjny 49/5, 52/1 (Zał. Nr 1/24),
  - b) teren 3 PG obejmujący działkę nr geodezyjny 107/1 ( Zał. Nr 1/25),
  - c) teren 4 PG obejmujący działki nr geodezyjny 52/6, 178 ( Zał. Nr 1/26).

2. W ramach terenów określonych w ust. 1 ustala się pasy ochronne (filary ochronne) wzdłuż dróg, granic sąsiednich działek, oznaczone symbolem po;

3. Dla obsługi kopalni dopuszcza się na obszarze eksploatacji surowców mineralnych i pasa ochronnego teren obsługi technicznej, o tymczasowej lokalizacji, tj.:

- 1) pomieszczeń socjalnych i sanitarnych;
- 2) punktów naprawy sprzętu;
- 3) urządzeń zaopatrzenia w energię elektryczną, wodę, odprowadzanie ścieków sanitarnych, przemysłowych, wód opadowych i nieczystości stałych.

4. Na terenach, o których mowa w ust. 1 dopuszcza się ponadto czasowe lokalizowanie budynków gospodarczych, niezbędnych do obsługi obszaru w trakcie budowy i eksploatacji kopalni.

5. Obowiązują ustalenia zawarte w § 19 niniejszej uchwały.

§ 12. Ustala się we wsi Domanowo teren oznaczony na rysunku zmiany planu symbolem KD- Dx, z podstawowym przeznaczeniem pod ulicę klasy D jako ciągu pieszo-jezdnego, obejmujący części działek nr geodezyjny 243 i 244 (Zał. Nr 1/27) o parametrach:

- 1) szerokość w liniach rozgraniczających 6 m z wyokragleniem załomu trasy łukiem poziomym  $R = 20$  m;
- 2) szerokość jezdni 3 m.

§ 13. Ustala się we wsi Domanowo teren, oznaczony na rysunku zmiany planu symbolem KP, z podstawowym przeznaczeniem pod parking, obejmujący działkę nr geodezyjny 227 (Zał. Nr 1/27).

§ 14.1 Ustala się tereny leśne, oznaczone na rysunku zmiany planu symbolem ZL, w skład których wchodzi:

- 1) we wsi Domanowo:
    - a) tereny 1 ZL i 1a ZL obejmujące część działki nr geodezyjny 386/4 o powierzchni 0,7732 ha, w tym do zalesienia 0,23 ha (zał. Nr 1/28),
    - b) teren 2 ZL, obejmujący działkę nr geodezyjny 394 o powierzchni 2,9200 ha, w tym do zalesienia 1,2600 ha (Zał. Nr 1/29),
    - c) teren 3 ZL, obejmujący część działki nr geodezyjny 451 o powierzchni 2,2300 ha (zał. Nr 1/30),
    - d) teren 4 ZL, obejmujący część działki nr geodezyjny 582 o powierzchni 0,6900 ha (zał. Nr 1/30),
    - e) teren 5 ZL, obejmujący działkę nr geodezyjny 520/2 o powierzchni 2,3991 ha, w tym do zalesienia 0,8545 ha (zał. Nr 1/31),
    - f) teren 6 ZL, obejmujący część działki nr geodezyjny 875 o powierzchni 0,9400 ha (zał. Nr 1/32);
  - 2) we wsi Mień teren 7 ZL, obejmujący część działki nr geodezyjny 67/2 o powierzchni 0,3800 ha (Zał. Nr 1/33),
  - 3) we wsi Kalnica teren 8 ZL, obejmujący część działki nr geodezyjny 196 o powierzchni 1,0600 ha (Zał. Nr 1/34),
  - 4) we wsi Kiersnowo teren 10 ZL, obejmujący część działki nr geodezyjny 201 o powierzchni 1,3000 ha (Zał. Nr 1/35),
  - 5) we wsi Szmurły:
    - a) teren 12 ZL, obejmujący działkę nr geodezyjny 384 o powierzchni 1,0800 ha, w tym do zalesienia 0,5900 ha (Zał. Nr 1/36),
    - b) teren 13 ZL, obejmujący części działek nr geodezyjny 535 o powierzchni 0,6600 ha i 536 o powierzchni 0,5900 ha (Zał. Nr 1/37).
2. Na terenach, o których mowa w ust. 1 ustala się zagospodarowanie terenów według art. 3, ustawy z dnia 28 września 1991 r. o lasach (Dz. U. z 2011 r. Nr 12, poz. 59 z późn. zm.) oraz art. 2. ust. 2 ustawy z dnia 3 lutego 1995 r. o ochronie gruntów rolnych i leśnych (Dz. U. z 2013 r. poz.1205), o ile zagospodarowanie to jest zgodne z innymi przepisami szczegółowymi.
3. Na terenach, o których mowa w ust. 1 dopuszcza się:
- 1) zakładanie i przeprowadzanie sieci infrastruktury technicznej w tym z zakresu łączności publicznej oraz związanych z nimi urządzeń niezbędnych do korzystania z tej infrastruktury, w sytuacji braku możliwości ich trasowania poza terenami leśnymi,

- pod warunkiem uzyskania zgody właściciela gruntów na wykonania prac oraz rekultywacji gruntów po ich zakończeniu,
- 2) urządzenie ciągów spacerowych, szlaków turystycznych i innych urządzeń związanych z turystyką w rozumieniu art. 4, pkt 21 ustawy z dnia 3 lutego 1995 r. o ochronie gruntów rolnych i leśnych (Dz. U. z 2013 r. poz. 1205) oraz art. 3, pkt 2 ustawy z dnia 28 września 1991 r. o lasach Dz. U. z 2011 r. Nr 12, poz. 59 z późn. zm.),
  - 3) lokalizację obiektów związanych z obsługą gospodarki leśnej i eksploatacją lasów oraz modernizację obiektów istniejących na terenach leśnych.

### **ROZDZIAŁ 3**

#### **PARAMETRY I WSKAŹNIKI KSZTAŁTOWANIA ZABUDOWY ORAZ ZAGOSPODAROWANIA TERENU, W TYM LINIE ZABUDOWY, GABARYTY OBIEKTÓW I WSKAŹNIKI INTENSYWNOŚCI ZABUDOWY, ZASADY MODERNIZACJI, ROZBUDOWY I BUDOWY SYSTEMÓW KOMUNIKACJI I INFRASTRUKTURY TECHNICZNEJ**

§ 15. Na terenach przeznaczonych w zmianie planu pod zabudowę mieszkaniową jednorodziną, zagrodową, usługową, rzemieślniczą, przemysłową i powierzchniowej eksploatacji surowców mineralnych ustala się parametry i wskaźniki kształtowania zabudowy oraz zagospodarowania terenu oraz zasady modernizacji, rozbudowy i budowy systemów komunikacji i infrastruktury technicznej, w tym linie zabudowy, gabaryty obiektów i wskaźniki intensywności zabudowy w sposób następujący:

- 1) dojazdy do terenów jak niżej od najbliższych dróg publicznych i wewnętrznych, zaś miejsce i warunki włączenia się do tych dróg należy uzgodnić z ich zarządcami:
  - a) do terenu 1 MNU we wsi Koszewo od dróg o numerach geodezyjnych 131/1 i 146,
  - b) do terenu 2 MNU we wsi Kalnica od drogi powiatowej Nr 1693B,
  - c) do terenu 3MNU we wsi Kiersnówek z projektowanej ulicy 2KD-D klasy D o szerokości w liniach rozgraniczających 5 m z przeznaczeniem na poszerzenie istniejącej drogi nr geodezyjny 13 o szerokości 5 m; szerokości jezdni 5 m,
  - d) do terenu 4MNU we wsi Kiersnówek z drogi nr geodezyjny 391 jako ciągu pieszo-jezdnego, ze ścięciem narożnym 10x10 m działki nr geodezyjny 316/2, jak na rysunku zmiany planu,
  - e) do terenu 5MNU we wsi Kiersnówek z drogi nr geodezyjny 391 jako ciągu pieszo-jezdnego,
  - f) do terenu 6MNU we wsi Kiersnówek z projektowanej ulicy KD-D klasy D o szerokości w liniach rozgraniczających 6 m, z przeznaczeniem do poszerzenia istniejącej drogi nr geodezyjny 60 o szerokości 4 m, szerokość jezdni 5 m,
  - g) do terenu 7MNU we wsi Kiersnówek z drogi nr geodezyjny 279 oraz z drogi gminnej Nr 108211B na odcinku Kiersnówek – Brańsk,
  - h) do terenu 8MNU we wsi Kiersnówek z ulicy Boćkowskiej w Brańsku,
  - i) do terenu 9MNU we wsi Kiersnówek z drogi gminnej Nr 108211B i drogi wewnętrznej jako ciągu pieszo-jezdnego nr geodezyjny 333,
  - j) do terenu 10MNU we wsi Kiersnówek z drogi gminnej Nr 108211B,
  - k) do terenu 11MNU we wsi Pietraszki z drogi gminnej Nr 108214B,
  - l) do terenu 12MNU we wsi Brzeźnica z drogi powiatowej Nr 1699B,
  - m) do terenu 1UR we wsi Domanowo z ulic Kościelnej i Małej,



- n) do terenów 2UR i 1RM we wsi Kiersnówek z projektowanych ulic:
  - 6KD-D klasy D o szerokości w liniach rozgraniczających 6 m, z przeznaczeniem na poszerzenie istniejącej drogi nr geodezyjny 60 o szerokości 4m, szerokość jezdni 5 m,
  - 7KD-D o szerokości w liniach rozgraniczających 5 m z przeznaczeniem na poszerzenie istniejącej drogi nr geodezyjnej 13 o szerokości 5 m, szerokość jezdni 5 m,
  - 8KD-L(D) o szerokości w liniach rozgraniczających 5 m z przeznaczeniem na poszerzenie istniejącej drogi nr geodezyjnej 1 o szerokości 5 m, szerokość jezdni 5 m,
- o) do terenu 3UR we wsi Kiersnówek z drogi gminnej Nr 108211B i drogi wewnętrznej nr 333 jako ciągu pieszo – jezdnego,
- p) do terenu 4UR we wsi Kiersnówek z drogi gminnej Nr 108211B i drogi wewnętrznej nr 333 jako ciągu pieszo – jezdnego,
- q) do terenu 5UR we wsi Kiersnówek z ulicy Boćkowskiej w Brańsku,
- r) do terenu 6UR we wsi Popławy z drogi gminnej nr 108224B z wykorzystaniem służebności dojazdu po działce nr geodezyjny 50/17, 50/8, 50/11, 50/13, 50/15,
- s) do terenu 7UR we wsi Popławy z drogi wewnętrznej nr geodezyjny 636,
- t) do terenu 2RM we wsi Kiersnówek z projektowanych ulic:
  - 3KD-D klasy D o szerokości w liniach rozgraniczających 6 m, z przeznaczeniem na poszerzenie istniejącej drogi nr geodezyjny 60 o szerokości 4 m, szerokość jezdni 5 m,
  - 4 KD-D klasy D o szerokości w liniach rozgraniczających 5 m z przeznaczeniem na poszerzenie istniejącej drogi nr geodezyjny 13 o szerokości 5m, szerokość jezdni 5 m,
- u) do terenu 3RM we wsi Holonki z drogi powiatowej Nr 1697B,
- w) do terenu 4RM we wsi Mień z drogi powiatowej nr 1697B i ulicy Domanowskiej,
- x) do terenu 5 RM we wsi Pruszancka Baranki z drogi gminnej Nr 108229B o szerokości 5 m z poszerzeniem jej do 12 m kosztem działki nr geodezyjny 5/5 o symbolu KD-L, jak na rysunku zmiany planu,
- y) do terenów 1P i 13 MNU we wsi Glinnik z drogi powiatowej nr 1571B,
- z) do terenu 2P we wsi Brzeźnica z dróg powiatowych Nr 1699B oraz Nr 1700B,
- aa) do terenu 3P we wsi Klichy z drogi powiatowej Nr 1697B,
- bb) dla terenu 1 PG we wsi Domanowo obsługę komunikacyjną zapewnić z dróg wewnętrznych nr geodezyjne: 61, 63 oraz 692 dalej poprzez istniejący zjazd publiczny z działki nr 692 na drodze krajowej nr 66 (KK-G-66) w km 42+445,
- cc) do terenu 2PG we wsi Świridy z drogi wewnętrznej nr geodezyjny 317/1, z włączeniem się do drogi wojewódzkiej Nr 681 poprzez istniejący zjazd (poza granicami zmiany planu),
- dd) do terenów 3PG i 4PG we wsi Świridy z drogi powiatowej Nr 1571B,

2) nieprzekraczalne linie zabudowy od dróg i innych urządzeń infrastruktury technicznej w odległościach nie mniejszych jak niżej określone:

- a) na terenie 1 MNU we wsi Koszewo – 20 m od zewnętrznej krawędzi jezdni drogi powiatowej Nr 1688B i 5 m od linii rozgraniczających pozostałych dróg z zachowaniem minimum 3 m odległości od istniejącej linii wodociągowej,
- b) na terenie 2 MNU we wsi Kalnica – 25 m od zewnętrznej krawędzi jezdni drogi krajowej Nr 66 i 20 m od zewnętrznej krawędzi jezdni drogi powiatowej nr 1693B,
- c) na terenie 3 MNU we wsi Kiersnówek – 5 m od projektowanej linii rozgraniczającej ulicy 2KD-D,

- d) na terenie 4MNU we wsi Kiersnówek – 5 m od linii rozgraniczającej drogi i 3 m od kanału K 100, jak na rysunku zmiany planu,
- e) na terenie 5MNU we wsi Kiersnówek – 5 m od linii rozgraniczającej drogi nr geodezyjny 391 z zachowaniem odległości 3 m od istniejącego kanału,
- f) na terenie 6MNU we wsi Kiersnówek – 5 m od projektowanej linii rozgraniczającej ulicy KD-D,
- g) na terenie 7MNU we wsi Kiersnówek – 9 m od linii rozgraniczającej drogi nr geodezyjny 279 i 15 m od krawędzi jezdni drogi gminnej Nr 108211B,
- h) na terenie 8MNU we wsi Kiersnówek – 5 m od linii rozgraniczającej ulicy Boćkowskiej w Brańsku, z zachowaniem normatywnej odległości od linii elektroenergetycznej enn,
- i) na terenie 9MNU we wsi Kiersnówek – 15 m od krawędzi jezdni drogi gminnej Nr 108211 i 5 m od linii rozgraniczającej drogi wewnętrznej nr geodezyjny 333,
- j) na terenie 10MNU we wsi Kiersnówek – 15 m od krawędzi jezdni drogi gminnej Nr 108211B,
- k) na terenie 11MNU we wsi Pietraszki – 15 m od krawędzi jezdni drogi gminnej 108214B,
- l) na terenie 12MNU we wsi Brzeźnica – 15 m od krawędzi jezdni drogi powiatowej Nr 1699B z zachowaniem minimalnej odległości 3 m od istniejącego wodociągu,
- m) na terenie 1UR we wsi Domanowo – 5 m od linii rozgraniczających ulic Kościelnej i Małej,
- n) na terenie 2UR we wsi Kiersnówek – 5 m od projektowanych linii rozgraniczających ulic 6KD-D, 7KD-D i 8KD-L (D),
- o) na terenie 3UR we wsi Kiersnówek – 15 m od krawędzi jezdni drogi gminnej Nr 108211B i 5 m od linii rozgraniczającej drogi wewnętrznej nr geodezyjny 333,
- p) na terenie 4UR we wsi Kiersnówek – 5 m od linii rozgraniczającej drogi wewnętrznej nr geodezyjny 333,
- q) na terenie 5UR we wsi Kiersnówek – 5 m od linii rozgraniczającej ul Boćkowskiej w Brańsku,
- r) na terenach 6UR i 7UR we wsi Popławy 4 m od działek sąsiednich,
- s) na terenie 1RM we wsi Kiersnówek – 5 m od projektowanych linii rozgraniczających ulic 6KD-D i 7KD-D,
- t) na terenie 2RM we wsi Kiersnówek – 5 m od projektowanych linii rozgraniczających ulic 3KD-D i 4KD-D,
- u) na terenie 3RM we wsi Holonki – 5 m od linii rozgraniczającej drogi powiatowej Nr 1697B,
- w) na terenie 4RM we wsi Mień – 5 m od linii rozgraniczających drogi powiatowej Nr 1697B i ulicy Domanowskiej,
- x) na terenie 5RM we wsi Pruszanka Baranki – 5 m od projektowanej linii rozgraniczającej ulicy KD-L jak na rysunku zmiany planu, z zachowaniem odległości 3 m od istniejącego wodociągu,
- y) na terenach 1P i 13 MNU we wsi Glinnik – 5 m od linii rozgraniczającej drogi powiatowej Nr 1571B,
- z) na terenie 2P we wsi Brzeźnica – 7 m od linii elektroenergetycznej eSN i 5 m od ogrodzenia działki nr geodezyjny 218/3 od strony drogi powiatowej Nr 1699B,
- aa) na terenie 3P we wsi Klichy istniejąca linia zabudowy w odległości 8 m od krawędzi jezdni drogi powiatowej Nr 1697B oraz 5 m od linii rozgraniczającej drogi nr geodezyjny 311,
- bb) na terenie 1PG we wsi Domanowo – 10 m od linii rozgraniczającej drogi: krajowej Nr 66 i wewnętrznej nr geodezyjny 61,

- cc) na terenie 2PG we wsi Świrydy – 10 m od linii rozgraniczającej drogi nr geodezyjny 317/1,
- dd) na terenach 3PG i 4PG we wsi Świrydy – 7 m od linii elektroenergetycznej eSN oraz 10 m od linii rozgraniczającej drogi powiatowej nr 1571B.

3) ustala się następujące zasady w zakresie odległości sytuowania budynków od granicy działek sąsiednich:

- a) odległość sytuowania zabudowy od granicy działki sąsiedniej wynosi:
  - 4 m dla budynków z otworami okiennymi lub drzwiowymi zwróconymi w stronę działki sąsiedniej,
  - 3 m dla budynków zwróconych w stronę działki sąsiedniej ścianą bez otworów okiennych i drzwiowych;
- b) dopuszcza się usytuowanie budynku skierowanego w stronę działki sąsiedniej ścianą zewnętrzną bez otworów drzwiowych i okiennych w odległości 1,5 m od granicy działki lub bezpośrednio przy jej granicy.

4) cechy zabudowy, wskaźniki intensywności i gabaryty zabudowy:

- a) wysokość zabudowy:
  - dla zabudowy zagrodowej do 2 kondygnacji nadziemnych oraz użytkowe poddasze,
  - dla zabudowy mieszkaniowej jednorodzinnej z usługami i rzemiosłem oraz przemysłowej do 2 kondygnacji nadziemnych oraz użytkowe poddasze; lub wyżej jeżeli wynika to z wymagań technologicznych,
- b) dachy dla wszystkich form zabudowy symetryczne dwuspadowe lub wielospadowe – wszystkie o nachyleniu połaci dachowej min. 32°, również inne, których kształty wywodzą się z tradycji miejscowego budownictwa ludowego i dworkowego, dachy dla zabudowy usługowej i rzemieślniczej i gospodarczej należy dostosować do wymagań technologicznych,
- c) przy projektowaniu nowej zabudowy mieszkaniowej, zagrodowej, przemysłowej i rzemieślniczo-usługowej należy zachować na działce budowlanej minimum 20% powierzchni biologicznie czynnej,
- d) wskaźnik wielkości powierzchni całkowitej zabudowy: minimalny 10%, maksymalny 80% powierzchni działki dla wszystkich form zabudowy;

5) zaopatrzenie w wodę:

- a) zaopatrzenie w wodę do celów komunalnych i przeciwpożarowych poszczególnych terenów ustala się następująco:
  - terenu 1 MNU we wsi Koszewo z istniejącej sieci wodociągowej, zasilanej ze stacji wodociągowej Koszewo,
  - terenu 2 MNU we wsi Kalnica z istniejącej sieci wodociągowej, zasilanej z wodociągu Kalnica,
  - terenów: 1RM, 2RM, 3MNU, 6MNU i 2UR we wsi Kiersnówek z projektowanej, poza granicami zmiany planu, sieci wodociągowej z włączeniem się do istniejącego przewodu wodociągowego w ulicy Armii Krajowej w Brańsku, zasilanego z wodociągu miejskiego,
  - terenów: 4MNU i 5MNU we wsi Kiersnówek z projektowanej, poza granicami zmiany planu, sieci wodociągowej z włączeniem się do istniejącego przewodu wodociągowego we wsi Kiersnówek, zasilanego z wodociągu Kalnica,
  - terenu 7MNU we wsi Kiersnówek z istniejącej sieci wodociągowej, zasilanej z wodociągu Kalnica,

- terenów: 8MNU i 5UR we wsi Kiersnówek z istniejącej sieci wodociągowej w ulicy Boćkowskiej w Brańsku, zasilanej z miejskiego wodociągu w Brańsku,
  - terenów: 9MNU, 3UR i 4UR we wsi Kiersnówek z istniejącej sieci wodociągowej, zasilanej z wodociągu Kalnica,
  - terenu 10MNU we wsi Kiersnówek z projektowanej, poza granicami zmiany planu, sieci wodociągowej, z włączeniem się do istniejącego przewodu wodociągowego w ulicy Boćkowskiej w Brańsku, zasilanego z wodociągu miejskiego w Brańsku,
  - terenu 11MNU we wsi Pietraszki z istniejącego przewodu wodociągowego, zasilanego z wodociągu Domanowo,
  - terenów: 12MNU i 2P we wsi Brzeźnica z istniejącego przewodu wodociągowego, zasilanego z wodociągu Brzeźnica,
  - terenu 1UR we wsi Domanowo z istniejącej sieci wodociągowej, zasilanej z wodociągu Domanowo,
  - terenu 6UR we wsi Popławy z istniejącej we wsi sieci wodociągowej, zasilanej z wodociągu Brzeźnica,
  - terenu 7UR we wsi Popławy – dopuszcza się zaopatrzenie w wodę z indywidualnego ujęcia wody zlokalizowanego na własnym terenie, zgodnie z przepisami szczególnymi, lub z projektowanej poza granicami zmiany planu sieci wodociągowej, zasilającej teren 4UR we wsi Kiersnówek,
  - terenu 3RM we wsi Holonki z istniejącej we wsi sieci wodociągowej, zasilanej z wodociągu Brzeźnica,
  - terenu 4RM we wsi Mień z istniejącej we wsi sieci wodociągowej, zasilanej z wodociągu Domanowo,
  - terenu 5RM we wsi Pruszancka Baranki z istniejącej we wsi sieci wodociągowej, zasilanej z wodociągu Domanowo,
  - terenów: 1P i 13 MNU we wsi Glinnik z istniejącego przewodu wodociągowego, zasilanego z wodociągu Domanowo,
  - terenu 3P we wsi Klichy z istniejącej we wsi sieci wodociągowej, zasilanej z wodociągu Brzeźnica,
  - terenów: 1PG we wsi Domanowo i 2PG we wsi Świridy zaopatrzenie w wodę do celów socjalnych z własnego ujęcia zlokalizowanego na własnym terenie lub poprzez dowóz kontenerami; do celów technologicznych ze zbiorników otwartych, powstałych po wyeksploatowaniu złoża- w obiegu zamkniętym,
  - terenów: 3PG i 4PG we wsi Świridy z istniejącej we wsi sieci wodociągowej zasilanej z wodociągu Kalnica; dopuszcza się również zaopatrzenie w wodę do celów socjalnych z własnego ujęcia zlokalizowanego na własnym terenie lub poprzez dowóz kontenerami; do celów technologicznych ze zbiorników otwartych, powstałych po wyeksploatowaniu złoża- w obiegu zamkniętym.
- b) ustala się strefę techniczną 3 m obustronnie od osi przewodów istniejących na terenach objętych zmianą planu o symbolach; 1MNU we wsi Koszewo, 4UR we wsi Kiersnówek, 12MNU we wsi Brzeźnica, 5RM we wsi Pruszancka Baranki, 13 ZL we wsi Szmurły; w strefach dopuszcza się w uzgodnieniu z właścicielami sieci:
- lokalizację nowych obiektów budowlanych pod warunkiem zastosowania rozwiązań technicznych gwarantujących bezpieczeństwo istniejącej sieci i zlokalizowanego obiektu,
  - prowadzenie robót budowlanych,
  - sadzenie drzew i roślin o rozbudowanych systemach korzeniowych;

- c) właściciel lub użytkownik terenu położonego w strefie technicznej jest zobowiązany do zagospodarowania terenu w sposób umożliwiający prowadzenie, w razie potrzeby, robót budowlanych i remontów,
  - d) realizacja projektowanej sieci wodociągowej i przyłączy poszczególnych obiektów do sieci wodociągowej zgodnie z warunkami technicznymi wydanymi przez zarządcę urządzeń wodociągowych,
  - e) do czasu zrealizowania projektowanej sieci wodociągowej dopuszcza się zaopatrzenie w wodę z lokalnych, indywidualnych ujęć wody, wykonanych zgodnie z warunkami określonymi w obowiązujących w tym zakresie przepisach szczególnych – po wybudowaniu wodociągu budynku należy podłączyć do sieci wodociągowej, a ujęcia te będą mogły być wykorzystane do celów gospodarczych lub zlikwidowane;
- 6) odprowadzanie ścieków i usuwanie odpadów:
- a) ustala się odprowadzanie ścieków komunalnych do miejskiej kanalizacji sanitarnej i oczyszczalni ścieków w Brańsku, przyjmując dla poszczególnych terenów następujący sposób rozwiązania:
    - terenów: 1RM, 2RM, 3MNU, 6MNU, 2UR we wsi Kiersnówek do projektowanych, poza granicami zmiany planu, kanałów sanitarnych z włączeniem się do istniejącej kanalizacji sanitarnej w ulicy Armii Krajowej w Brańsku,
    - terenów: 8MNU i 5UR we wsi Kiersnówek do projektowanego, poza granicami zmiany planu, kanału sanitarnego w ulicy Boćkowskiej w Brańsku, z włączeniem się do istniejącego kanału w tej ulicy,
    - do czasu zrealizowania projektowanych kanałów sanitarnych wymienionych pod lit.a dopuszcza się możliwość odprowadzania ścieków do szczelnych zbiorników bezodpływowych, zlokalizowanych na własnych działkach, z wywożeniem ścieków do punktu zlewnego w miejskiej oczyszczalni ścieków w Brańsku, lub do przydomowych oczyszczalni ścieków,
    - po wykonaniu kanałów w ulicach, zbiorniki szczelne należy zlikwidować lub przebudować na studnie przelotowe a budynki podłączyć do miejskiej kanalizacji sanitarnej w Brańsku,
    - realizacja projektowanych kanałów i przyłączy poszczególnych obiektów do kanalizacji sanitarnej zgodnie z warunkami technicznymi wydanymi przez zarządcę urządzeń kanalizacyjnych;
  - b) ustala się odprowadzanie ścieków według rozwiązań indywidualnych, przyjmując dla poszczególnych terenów następujący sposób rozwiązania:
    - na terenach: 1MNU we wsi Koszewo, 2MNU we wsi Kalnica, 4MNU, 5MNU, 7MNU, 9MNU, 10MNU, 3UR, 4UR we wsi Kiersnówek, 11MNU we wsi Pietraszki, 2P we wsi Brzeźnica, 1UR we wsi Domanowo, 6UR, 7UR we wsi Popławy, 1P we wsi Glinik, 3P we wsi Klichy – do przydomowych oczyszczalni ścieków lub alternatywnie do szczelnych zbiorników bezodpływowych z wywożeniem do punktu zlewnego przy oczyszczalni ścieków, a w przypadku, gdy ilość ścieków jest większa od przepustowości oczyszczalni przydomowych do indywidualnych oczyszczalni zlokalizowanych na terenie własnej działki, zgodnie z warunkami określonymi w przepisach szczególnych,
    - na terenach: 3RM we wsi Holonki, 4RM we wsi Mień, 5RM we wsi Prusząka Baranki, 1PG we wsi Domanowo, 2PG, 3PG, 4PG we wsi Świridy – do szczelnych zbiorników bezodpływowych z wywożeniem do punktu zlewnego przy oczyszczalni ścieków lub alternatywnie do przydomowych oczyszczalni ścieków na własnym terenie;

- c) odprowadzanie wód opadowych i roztopowych:
- wody opadowe i roztopowe z utwardzonych, szczelnych powierzchni terenów usługowych, dróg, ulic i parkingów, o znacznym stopniu zanieczyszczenia zawiesiną i substancjami ropopochodnymi, ujęte w szczelne, otwarte lub zamknięte systemy kanalizacji deszczowej powinny być oczyszczone przed wprowadzeniem do wód lub do ziemi, w taki sposób, aby spełniały wymogi ochrony środowiska, określone w aktualnych przepisach szczególnych,
  - wody opadowe i roztopowe z dachów obiektów oraz terenów o małym stopniu zanieczyszczenia mogą być odprowadzane powierzchniowo bezpośrednio do gruntu na własny, nieutwardzony teren, w sposób uniemożliwiający spływ tych wód na grunty sąsiednie poprzez odpowiednie ukształtowanie terenu, zastosowanie rozwiązań technicznych, takich jak np. mały zbiornik retencyjny, wykorzystanie wód deszczowych do celów gospodarczych;
- d) ustala się zakaz wprowadzania do wód lub do ziemi ścieków i wód opadowych nie spełniających obowiązujących norm,
- e) ustala się usuwanie odpadów stałych systemem zorganizowanym, do pojemników bądź kontenerów ustawionych na posesjach z lokalizacją spełniającą warunki określone w aktualnych przepisach szczególnych dotyczących miejsc gromadzenia odpadów stałych i przekazywanie ich do unieszkodliwiania, zgodnie z obowiązującymi przepisami szczególnymi, z wprowadzeniem selektywnej zbiórki odpadów, według rozstrzygnięć Rady Gminy Brańsk;
- 7) zaopatrzenie w energię elektryczną:
- a) ustala się dla poszczególnych terenów następujący sposób zaopatrzenia w energię elektryczną:
- terenów: 10MNU, 5UR, 7UR we wsi Kiersnówek, 11MNU we wsi Pietraszki, 12MNU we wsi Brzeźnica, 6UR, 7UR we wsi Popławy, 3RM we wsi Holonki, 4RM we wsi Mień, 5RM we wsi Pruszancka Baranki, 1P we wsi Glinnik - w zależności od wielkości zapotrzebowanej mocy z najbliższej istniejącej linii nn, po dostosowaniu jej do nowych warunków pracy lub rozbudowie w stosownym zakresie albo z projektowanej stacji transformatorowej zasilanej projektowanym odcinkiem linii SN 15 kV od najbliższej czynnej linii SN 15 kV oraz projektowanej linii nn od w/w stacji do odbiorcy,
  - terenów: 1UR we wsi Domanowo, 3P we wsi Klichy- z najbliższej istniejącej linii nn, po dostosowaniu jej do nowych warunków pracy i rozbudowie w stosownym zakresie,
  - terenu 2P we wsi Brzeźnica – z istniejącej w pobliżu stacji transformatorowej, po wykonaniu linii nn od w/w stacji do odbiorcy w stosownym zakresie;
- b) na terenach, gdzie występują istniejące urządzenia elektroenergetyczne dopuszcza się przebudowę istniejących urządzeń, w przypadku kolizji z projektowanym zagospodarowaniem działki na warunkach gestora sieci oraz zachowaniem przepisów szczególnych,
- c) budowa, przebudowa i rozbudowa urządzeń elektroenergetycznych realizowana będzie zgodnie z ustawą z dnia 10 kwietnia 1997 r. Prawo energetyczne (Dz. U z 2012 r. poz.1059 z późn. zm.) wraz z przepisami wykonawczymi i innym przepisami szczególnymi,
- d) odległość sytuowania zabudowy od istniejącej linii SN 15 kV – 7 m od osi linii przy linii wykonanych przewodami nieizolowanymi lub 5 m przy linii z przewodami izolowanymi;
- e) odległość nasadzenia drzew:

- od linii elektroenergetycznych napowietrznych nn – 2 m,
  - od linii elektroenergetycznych SN 15 kV – 5 m (od osi linii),
  - od linii kablowych – co najmniej 1,5 m od osi pni istniejących lub projektowanych nasadzeń drzew;
- 8) zaopatrzenie w łączność z istniejących lub projektowanych we wsi sieci w liniach rozgraniczających ulic lub poza pasem drogowym na terenach niezabudowanych – przy projektowanym zagospodarowaniu terenu należy uwzględnić istniejące urządzenia telekomunikacyjne, lub przebudować na koszt inwestora inwestycji podstawowej na warunkach gestora sieci; na terenach objętych zmianą planu dopuszcza się lokalizacje inwestycji celu publicznego z zakresu łączności publicznej w rozumieniu przepisów szczególnych;
- 9) zaopatrzenie w ciepło według własnych rozwiązań przy preferencji ekologicznych nośników energii (gaz, energia elektryczna, biomasa, geotermia);
- 10) zaopatrzenie w gaz gazociągami średniego ciśnienia, po zrealizowaniu stacji redukcyjno-pomiarowej I<sup>o</sup> w Brańsku i gazociągu zasilającego wysokiego ciśnienia relacji Wyszki – Brańsk oraz sieci s/c do miejsca odbioru według aktualnych przepisów szczególnych, przy zachowaniu linii zabudowy, sadzenia drzew oraz urządzenia stałych składów i magazynów od gazociągów średniego i niskiego ciśnienia w odległości 1 m od osi gazociągu;
- 11) ustala się następujące wskaźniki i zasady zabezpieczenia miejsc postojowych:
- a) na terenach przeznaczonych pod zabudowę mieszkaniową jednorodzinną usługową i przemysłową – miejsca postojowe na własnych działkach,
  - b) na terenie przeznaczonym pod zabudowę usługową i rzemieślniczą 14÷16 miejsc postojowych na 100 zatrudnionych, w granicach działek wyznaczonych na ten cel,
- 12) w przypadku działalności gospodarczej należy zastosować dostępne rozwiązania techniczne, technologiczne i organizacyjne w celu dotrzymania standardów jakości środowiska poza terenem inwestora.

## **ROZDZIAŁ 4**

### **ZASADY OCHRONY I KSZTAŁTOWANIA ŁADU PRZESTRZENNEGO**

§ 16. Ustala się następujące zasady ochrony i kształtowania ładu przestrzennego:

- 1) źródłem inspiracji dla kształtowania architektury zabudowy zagrodowej powinna być dawna architektura dworów szlacheckich i kmiecych reprezentowana do niedawna w rodzimym budownictwie na terenie gminy;
- 2) do prac wykończeniowych i elewacyjnych zaleca się stosowanie materiałów pochodzenia miejscowego, np. kamień, drewno, cegła.

## **ROZDZIAŁ 5**

### **ZASADY OCHRONY ŚRODOWISKA, PRZYRODY I KRAJOBRAZU KULTUROWEGO**

§ 17. 1 Ustala się następujące zasady ochrony środowiska, przyrody i krajobrazu kulturowego:

- 1) dopuszczalne poziomy hałasu obowiązujące dla terenów chronionych akustycznie powinny odpowiadać przepisom odrębnym w tym zakresie;
- 2) dopuszczalne poziomy niektórych substancji w powietrzu, alarmowe poziomy niektórych substancji w powietrzu oraz marginesy tolerancji dla dopuszczalnych poziomów niektórych substancji, według przepisów odrębnych;
- 3) zakaz wprowadzania do wód lub ziemi ścieków nie spełniających warunków określonych w przepisach odrębnych;
- 4) z uwagi na istniejące walory środowiska przyrodniczego, na części gminy będącej przedmiotem zmiany planu obowiązuje ochrona obszarów narażonych na niebezpieczeństwo powodzi na podstawie przepisów szczególnych z zakresu prawa wodnego;
- 5) stosować system gromadzenia, usuwania i unieszkodliwiania odpadów stałych gwarantujący ochronę środowiska;
- 6) obowiązek uwzględniania wymogów ochrony środowiska zawartych w przepisach szczególnych.

2. W zakresie ochrony krajobrazu kulturowego należy stosować:

- 1) ustalenia dotyczące parametrów i wskaźników kształtowania zabudowy i zagospodarowania terenów zawarte w rozdziale 3 niniejszej uchwały;
- 2) tradycyjne formy architektoniczne i gabaryty przestrzenne obiektów nawiązujące do dawnych wzorów tradycyjnej architektury obszarów sąsiednich.

## **ROZDZIAŁ 6**

### **ZASADY OCHRONY DZIEDZICTWA KULTUROWEGO I ZABYTKÓW ORAZ DÓBR KULTURY WSPÓŁCZESNEJ**

§ 18.1 Tereny: 1 UR (dz. Nr 278), D (działka nr 244 i część nr 243 we wsi Domanowo) położone są w granicach zabytkowego układu przestrzennego wsi wpisanego do rejestru zabytków decyzją Wojewódzkiego Konserwatora Zabytków w Białymstoku z dnia 23 listopada 1982 r. l.dz.KL.WKZ-5340/1/821.

2. Zasady ochrony zabytków wpisanych do rejestru określają przepisy szczególne w zakresie ochrony zabytków i opieki nad zabytkami.
3. Na terenie opracowania występują zabytki archeologiczne ujęte w wojewódzkiej ewidencji zabytków we wsi Kiersnówek:
  - 1) na terenie 4 MNU (dz. nr 316/2) - st.4(46-84/2);
  - 2) na terenie 5 MNU (dz. nr 323) - st. 6 (46-84/4)
  - 3) na terenie 6 MNU (dz. nr 49/6) - st.23 (45-84/83).



4. Wszelkie prace ziemne na terenie stanowiska archeologicznego ujętego w ewidencji wojewódzkiej lub w jego bezpośrednim sąsiedztwie wymagają przeprowadzenia wyprzedzających badań archeologicznych, po uprzednim uzyskaniu pozwolenia Podlaskiego Wojewódzkiego Konserwatora Zabytków w Białymstoku.
5. Na wszystkich terenach, będących przedmiotem zmiany planu obowiązuje zasada, iż w przypadku odkrycia – podczas prowadzenia robót budowlanych lub ziemnych - przedmiotu, co do którego istnieje przypuszczenie, iż jest on zabytkiem, należy wstrzymać wszelkie roboty mogące uszkodzić lub zniszczyć odkryty przedmiot, zabezpieczyć ten przedmiot i miejsce jego odkrycia przy pomocy dostępnych środków i niezwłocznie zawiadomić o tym Podlaskiego Wojewódzkiego Konserwatora Zabytków w Białymstoku i Wójta Gminy Brańsk.

## **ROZDZIAŁ 7**

### **WYMAGANIA WYNIKAJĄCE POTRZEB KSZTAŁTOWANIA PRZESTRZENI PUBLICZNYCH**

§ 19.1 Na terenie zmiany planu za przestrzenie publiczne uznaje się:

- 1) tereny w liniach rozgraniczających dróg oraz ciągów pieszych, oznaczonych na rysunku zmiany planu symbolami KD-D;
  - 2) przestrzenie wydzielone z terenów rzemieślniczych i usługowych, – przeznaczone do użytkowania publicznego (o ile zostaną wydzielone w trakcie zagospodarowania terenów).
2. Ustala się następujące wymagania wynikające z potrzeb kształtowania przestrzeni publicznych:
- 1) w zagospodarowaniu terenów, w dostosowaniu do pełnionych funkcji, należy uwzględnić realizacją ciągów pieszych oświetlenia terenu zieleni urządzonej z elementami małej architektury, miejsc postojowych i parkingów;
  - 2) na terenach zabudowy, od strony dróg publicznych i innych, niezabudowane i nieutwardzone części działek należy zagospodarować zielenią ozdobną;
  - 3) należy zastosować ujednolicony układ oświetlenia ulicznego i jeden typ latarni;
  - 4) zakazuje się umieszczania na elewacjach budynków (od strony terenów publicznych) tablic reklamowych niezwiązanych bezpośrednio z przeznaczeniem obiektu;
  - 5) kształt wielkość i miejsce umieszczenia szyldu lub reklamy na budynku muszą być dostosowane do architektury budynku.

## **ROZDZIAŁ 8**

### **GRANICE I SPOSOBY ZAGOSPODAROWANIA TERENÓW LUB OBIEKTÓW PODLEGAJĄCYCH OCHRONIE, USTALONYCH NA PODSTAWIE ODREBNYCH PRZEPISÓW, W TYM TERENÓW GÓRNICZYCH, A TAKŻE OBSZARÓW SZCZEGÓLNEGO ZAGROZENIA POWODZIĄ ORAZ OBSZARÓW OSUWANIA SIĘ MAS ZIEMNYCH**

- § 20.1 Zagospodarowanie terenów 1 PG we wsi Domanowo, 2 PG, 3 PG, 4 PG we wsi Świridy, przeznaczone pod powierzchniową eksploatację surowców mineralnych może odbywać się na podstawie przepisów ustawy z dnia 9 czerwca 2011 r. Prawo geologiczne i górnicze (Dz. U. Nr 163, poz. 981 z późn. zm.);
2. Ustala się następujące zasady i warunki zagospodarowania na terenach 1 PG, 2 PG, 3 PG, 4 PG:
- 1) należy uwzględnić wymagania przepisów szczególnych w zakresie ochrony środowiska;
  - 2) podmiot zamierzający prowadzić wydobywanie kruszywa powinien uzyskać koncesję na wydobywanie kopaliny, jako podstawę działalności gospodarczej oraz spełnić warunki zawarte w przepisach szczególnych;
  - 3) powiązanie komunikacyjne z układem zewnętrznym ustala § 15 pkt 1 uchwały;
  - 4) ustala się obsługę komunikacyjną terenów eksploatacji surowców mineralnych drogami wewnętrznymi określonymi projektem zagospodarowania złoża z zachowaniem następujących warunków:
    - a) włączenie zjazdów do dróg wykonać z zachowaniem warunków widoczności przewidzianych w przepisach szczególnych i odrębnych, w uzgodnieniu z zarządcą drogi,
    - b) dopuszcza się częściowe lub całkowite umocnienie przyległych dróg wewnętrznych do przedmiotowych terenów (PG) i dróg wewnętrznych na terenie PG, z zachowaniem warunków przewidzianych w przepisach szczególnych i odrębnych w uzgodnieniu z zarządcą drogi,
    - c) zapewnić ciągłość odwodnienia zjazdu wzdłuż drogi wewnętrznej,
    - d) linie zabudowy 5 m od linii rozgraniczających dróg wewnętrznych i 6 m od działek sąsiednich;
  - 5) ewentualne zaopatrzenie w energię elektryczną od najbliższej istniejącej linii energetycznej, po dostosowaniu jej do nowych warunków pracy – na warunkach określonych w przepisach szczególnych;
  - 6) należy dokonać innych niezbędnych uzgodnień przewidzianych w przepisach szczególnych;
  - 7) należy pozostawić pasy ochronne o szerokości min 10 m od dróg i 6 m od działek sąsiednich; pasy ochronne pełnią jednocześnie funkcję filarów ochronnych;
  - 8) kąt nachylenia stoku wyrobiska powinien wynosić nie więcej niż 30°;
  - 9) zdejmowany sukcesywnie nadkład należy gromadzić na tymczasowych zwałowiskach, natomiast podczas eksploatacji i rekultywacji w odniesieniu do przemieszczanych mas ziemnych będzie prowadzona gospodarka bezodpadowa; nadkład w całości zostanie wykorzystany do rekultywacji terenu poeksploatacyjnego, zgodnie z programem rekultywacji terenu;
  - 10) po wyeksploatowaniu surowców, wyrobisko należy zrehabilitować jako teren leśny, rolny, lub zbiornik wodny, wykorzystując także zasoby hałd utworzonych ze składowania nadkładów; dopuszcza się lokalizację inwestycji celu publicznego z zakresu łączności publicznej w rozumieniu przepisów szczególnych;
  - 11) ustala się zasady zaopatrzenia w wodę i odprowadzania ścieków dla terenu naturalnego złoża surowców mineralnych, przy zachowaniu przepisów odrębnych i szczególnych:
    - a) zaopatrzenie w wodę do celów komunalnych i przeciwpożarowych z lokalnego ujęcia wody na terenie własnej działki z ustaleniem miejsca usytuowania na etapie projektu zagospodarowania terenu,

- b) dopuszcza się zaopatrzenie w wodę do celów socjalnych poprzez dowóz kontenerem wody pitnej, a do celów technologicznych wykorzystania w obiegu zamkniętym wody ze zbiorników otwartych powstałych po wyeksploatowaniu złoża,
  - c) odprowadzanie ścieków komunalnych do szczelnych zbiorników bezodpływowych, z zapewnieniem ich wywożenia do punktu zlewnego w najbliższej oczyszczalni ścieków lub utylizacji ścieków w oczyszczalni z lokalizacją w obrębie własnej działki i po oczyszczeniu doprowadzenia do gruntu na własnym terenie,
  - d) odprowadzanie wód opadowych i roztopowych:
    - z utwardzonych szczelnych powierzchni dróg wewnętrznych, parkingów i innych terenów o znacznym zanieczyszczeniu zawiesiną i substancjami ropopochodnymi do lokalnej sieci kanalizacji deszczowej i, przed wprowadzeniem do gruntu, oczyszczenie w taki sposób, aby spełniały wymogi ochrony środowiska określone w przepisach szczególnych,
    - z terenów o małym stopniu zanieczyszczenia mogą być odprowadzane bezpośrednio do gruntu w granicach własnej działki, w sposób uniemożliwiający spływ tych wód na grunty sąsiednie;
  - e) ustala się zakaz wprowadzania do wód lub do ziemi ścieków i wód opadowych nie spełniających obowiązujących norm;
- 12) ustala się następujące zasady zagospodarowania wynikające z potrzeb ochrony środowiska:
- a) nie należy dopuszczać do niszczenia lub uszkodzenia powierzchni ziemi przez niewłaściwe składowanie odpadów i odprowadzanie ścieków,
  - b) po zakończeniu eksploatacji złoża, ustala się:
    - sukcesywną rekultywację w zakresie ustalonym w dokumentacji rekultywacji, obejmującą właściwe kształtowanie rzeźby terenu;
    - sukcesywne zagospodarowanie terenu obszaru objętego eksploatacją z pozostawieniem zbiorników wodnych;
    - sukcesywne przywracanie do właściwego stanu innych, nie wymienionych wyżej, elementów środowiska przyrodniczego;
- 13) szczególne warunki zagospodarowania terenu, w tym sposób tymczasowego zagospodarowania, zakaz zabudowy, wynikający z potrzeb ochrony środowiska przyrodniczego i kulturowego, prawidłowego gospodarowania zasobami przyrody oraz ochrony gruntów rolnych:
- a) do czasu podjęcia eksploatacji surowców mineralnych teren pozostawia się w dotychczasowym sposobie użytkowania z dopuszczeniem prac geologicznych,
  - b) ustala się wyposażenie nieruchomości w urządzenia służące do gromadzenia odpadów; unieszkodliwianie lub usuwanie wszelkiego rodzaju odpadów z terenu nieruchomości winno odbywać się na zasadach określonych w przepisach odrębnych i szczególnych,
  - c) zakazuje się wszelkiej innej zabudowy niż wymienionej w niniejszej uchwale,
  - d) na terenach przeznaczonych pod powierzchniową eksploatację surowców mineralnych nie występują zabytki nieruchome wpisane do rejestru ani ujęte w wojewódzkiej ewidencji zabytków, nie występują też stanowiska archeologiczne – jeżeli jednakże, w trakcie prowadzenia robót budowlanych lub ziemnych, odkryty zostanie przedmiot (obiekt), co do którego istnieje przypuszczenie, iż jest on zabytkiem należy:
    - wstrzymać wszelkie roboty mogące uszkodzić lub zniszczyć odkryty przedmiot (obiekt),

- zabezpieczyć przy użyciu dostępnych środków ten przedmiot (obiekt) i miejsce jego odkrycia,
  - niezwłocznie zawiadomić o tym właściwe wojewódzkie służby konserwatorskie, a jeżeli jest to niemożliwe Wójta Gminy Brańsk.
3. Tereny 10 MNU (działki nr 401 i 402) we wsi Kiersnówek, 6 UR (działki nr 50/4, 50/6, 50/8, 51/19), część 7 UR (część działki nr 253/17) we wsi Popławy położone są na obszarze szczególnego zagrożenia powodzią; przy zagospodarowaniu tych terenów należy stosować przepisy ustawy Prawo wodne.

## **ROZDZIAŁ 9**

### **SZCZEGÓLNE ZASADY I WARUNKI SCALANIA I PODZIAŁU NIERUCHOMOŚCI OBJĘTYCH ZMIANĄ PLANU MIEJSCOWEGO**

- § 21.1 Na obszarze objętym zmianą planu ustala się orientacyjne zasady i warunki scalania i podziału nieruchomości, jak przedstawiono na rysunku zmiany planu.
2. Dopuszcza się podział terenu inny niż podano na rysunku zmiany planu, z tym że:
- 1) najmniejsza powierzchnia działki budowlanej nie może być mniejsza niż 500 m<sup>2</sup>;
  - 2) nowe zagrody mogą być tworzone przy zapewnieniu działki o powierzchni nie mniejszej niż 500 m<sup>2</sup>;
  - 3) szerokość frontu działki nie mniejsza niż 14 m;
  - 4) kąt położenia granic działek 90° w stosunku do pasa drogowego z tolerancją +- 30°;
  - 5) w razie potrzeby - droga wewnętrzna o szerokości w liniach rozgraniczających nie mniej niż 5 m.
3. Inne niż proponowane na rysunku zmiany planu podziały terenów położonych w sąsiedztwie drogi krajowej Nr 66 (dotyczy to terenów: 3MNU, 6MNU, 2UR, 1RM, 2RM) nie mogą powodować konieczności budowy nowych zjazdów na tę drogę; obsługę komunikacyjną wydzielanych działek należy zapewnić z dróg publicznych niższych kategorii lub z dróg wewnętrznych.
4. Na obszarze objętym zmianą planu nie przewiduje się scalania nieruchomości.

## **ROZDZIAŁ 10**

### **SZCZEGÓLNE WARUNKI ZAGOSPODAROWANIA TERENÓW ORAZ OGRODZENIA W ICH UŻYTKOWANIU. W TYM ZAKAZ ZABUDOWY**

- § 22.1 Na obszarze objętym zmianą planu szczególne warunków zagospodarowania terenów oraz ograniczenia w ich użytkowaniu, w tym zakazy zabudowy dotyczą terenów 1 PG, 2 PG, 3 PG, 4 PG, przeznaczonych pod powierzchniową eksploatację surowców mineralnych, 10 MNU, przeznaczonych pod zabudowę mieszkaniową

jednorodzinna, 6 UR, 7 UR, przeznaczonych pod zabudowę usługową. Obowiązują ustalenia § 20.

2. Na niektórych terenach objętych zmianą planu występują urządzenia melioracyjne: drenowanie, rowy melioracyjne szczegółowe; zgodnie z przepisami szczególnym z zakresu prawa wodnego zabrania się niszczenia lub uszkodzenia urządzeń wodnych oraz wykonywania w ich pobliżu robót i innych czynności, które mogą spowodować utrudnienia przepływu wody, nadmierną filtrację i inne niepożądane zjawiska.
3. W przypadku przeznaczenia terenów rolniczych z urządzeniami melioracyjnymi na cele nierolnicze należy:
  - a) dokonać przebudowy urządzeń melioracyjnych w celu zapewnienia ich dalszego prawidłowego funkcjonowania i poniesienia kosztów tej zmiany,
  - b) uzgodnienia projektów budowlanych i wykonawczych przebudowy urządzeń melioracyjnych z Wojewódzkim Zarządem Melioracji i Urządzeń Wodnych w Białymstoku.

## **ROZDZIAŁ 11**

### **SPOSÓB I TERMIN TYMCZASOWEGO ZAGOSPODAROWANIA, URZĄDZANIA I UŻYTKOWANIA TERENÓW**

- § 23. Do czasu realizacji projektowanego zagospodarowania obszar objęty zmianą planu pozostawia się w dotychczasowym sposobie użytkowania.

## **ROZDZIAŁ 12**

### **STAWKI PROCENTOWE, NA PODSTAWIE KTÓRYCH USTALA SIĘ JEDNORAZOWE OPŁATY Z TYTUŁU WZROSTU WARTOŚCI NIERUCHOMOŚCI W ZWIĄZKU Z UCHWALENIEM ZMIANY PLANU**

- § 24. Ustala się stawkę procentową służącą naliczaniu jednorazowej opłaty w związku ze wzrostem wartości nieruchomości będących przedmiotem zmiany planu w wysokości 30% (słownie: trzydzieści procent).

## **ROZDZIAŁ 13**

### **OBRONA CYWILNA I OCHRONA PRZECIWPÓŻAROWA**

- § 25.1 Ustala się następujące przedsięwzięcia w zakresie obrony cywilnej:
- 1) w budynkach usługowych należy przewidzieć ukrycia typu II wykonywane przez użytkowników obiektów w okresie podwyższonej gotowości obronnej RP. Jeżeli obiekt zostanie zaprojektowany na więcej niż 15 osób należy opracować „Aneks Obrony Cywilnej”, zawierający przystosowanie budynku na ukrycie;
  - 2) oświetlenie zewnętrzne, np. ulic, dróg, dojazdów, budynków, zakładów pracy, należy przystosować do zaciemniania i wygaszania;

- 3) wszystkie aneksy obrony cywilnej należy uzgadniać z Wydziałem Bezpieczeństwa i Zarządzania Kryzysowego Podlaskiego Urzędu Wojewódzkiego.
2. Ustala się ogólne warunki ochrony przeciwpożarowej, m.in.:
- 1) projektować zabudowę zgodnie z aktualnymi przepisami odrębnymi;
  - 2) zapewnić zaopatrzenie wodne na cele przeciwpożarowe oraz drogi pożarowe, umożliwiające dojazd i dostęp dla jednostek ratowniczo-gaśniczych straży pożarnej, zgodnie z aktualnymi przepisami odrębnymi;
  - 3) zapewnić właściwą ochronę przeciwpożarową i zabezpieczenie przeciwpożarowe budynków zgodnie z aktualnymi przepisami odrębnymi;
  - 4) dokonywać uzgodnień na podstawie aktualnych przepisów odrębnych.

## **ROZDZIAŁ 14**

### **PRZEZNACZENIE GRUNTÓW ROLNYCH I LEŚNYCH NA CELE NIEROLNICZE I NIELEŚNE**

§ 26.1 Przeznacza się grunty rolne i leśne na cele nierolnicze i nieleśne, z tego:

- 1) grunty rolne, wytworzone z gleb pochodzenia mineralnego, określone w niniejszej uchwale, na podstawie wyznaczonych funkcji terenów z ich przeznaczeniem pod zagospodarowanie, które nie wymagają uzyskiwania zgody organów, o których mowa w art. 7, ust. 1 i 2 ustawy z dnia 3 lutego 1995 r. o ochronie gruntów rolnych i leśnych (Dz. U. z 2013 r. poz. 1205);
- 2) grunty rolne klasy III wytworzone z gleb pochodzenia mineralnego, określone w niniejszej uchwale, o łącznej powierzchni 2,0475 ha, na podstawie decyzji Ministra Rolnictwa i Rozwoju Wsi Nr GZ.tr.057- 602-358/13 z dnia 11 października 2013 r. oraz Nr GZ.tr.057- 602-358-1/13 z dnia 4 lutego 2014 r.;
- 3) lasy i grunty leśne określone w niniejszej uchwale, o łącznej powierzchni 0.4300 ha, na podstawie decyzji Marszałka Województwa Podlaskiego Nr DMG.III.7151.6.2013 z dnia 27 lutego 2013 r.

## **ROZDZIAŁ 15**

### **POZOSTAŁE ZMIANY PLANU**

§ 27. Wprowadza się następujące zmiany planu:

- 1) w § 6, ust. 3, pkt. 2, otrzymuje brzmienie:  
„2) nowe zagrody mogą być tworzone przy zapewnieniu działki o powierzchni nie mniejszej niż 500 m<sup>2</sup>”
  - 2) § 16 otrzymuje brzmienie:  
„§ 16.1 Ustala się tereny z przeznaczeniem pod drogi oznaczone na rysunku planu symbolem K oraz drogi nie oznaczone na rysunku planu żadnym symbolem.
2. W ramach terenów, o których mowa w ust. 1 ustala się:
- 1) tereny istniejącej drogi krajowej oznaczonej na rysunku planu symbolem Kk-G-66 Wysokie Mazowieckie-Zambrów-Brańsk-Bielsk Podlaski-Kleszczele-Czeremcha-granica państwa;

- 2) tereny istniejących dróg wojewódzkich oznaczonych na rysunku planu symbolami:
  - a) Kw-G-681 (obecnie KD-G-681) Roszki Wodźki – Łapy – Poświętne – Brańsk - Ciechanowiec,
  - b) Kw-Z-659 (obecnie KD-Z-659) Topczewo – Hodyszewo - Nowe Piekuty - Dąbrówka Kościelna - droga nr 66,
- 3) tereny istniejących dróg powiatowych, oznaczone na rysunku planu symbolami:
  - a) Kp-Z-1569B (Zalesie - Wólka Zaleska) – Olszewo - obecnie klasa drogi KD-L,
  - b) Kp-Z-1570B Brańsk (ul. Adama Mickiewicza) – Glinnik - Kiewłaki - obecnie klasa drogi KD-Z,
  - c) Kp-Z-1571B Glinnik-Zanie-Świridy-Załuskie Koronne-(Malesze) - obecnie klasa drogi KD-L,
  - d) Kp-Z-1572B Brańsk (ul. Binduga, ul. Kilińskiego) – Pietraszki - (Lendowo-Budy - Jaśki) – obecnie klasa drogi KD-L,
  - e) Kp-Z-1573B droga 1572B – Markowo – Mikołajewo - droga 1570B - obecnie klasa drogi KD-L,
  - f) Kp-Z-2064B (droga wojewódzka nr 678-Mazury - Jabłoń Kościelna - Jabłoń Jankowce – Topczewo - Nowe Piekuty - Markowo Wólka) – Domanowo - droga krajowa nr 66 - obecnie klasa drogi KD-L,
  - g) Kp-Z-1579B (droga powiatowa nr 1575B – Łapcie – Pulsze – Sasiny – Szpaki – Malesze - Bujnowo) - Kadłubówka - obecnie klasa drogi KD-Z,
  - h) Kp-Z-1592B (Wyszki - Bagińskie Stare - Mierzwin Mały) – Olędzkie - obecnie klasa drogi KD-L,
  - i) Kp-Z-1598B Brańsk - Poletyły - Załuskie Koronne - obecnie klasa drogi KD-L,
  - j) Kp-Z-1599B Brańsk (ul. Piłsudskiego, ul. Bielska) - Załuskie Kościelne - Załuskie Koronne – obecnie klasa drogi KD-L,
  - k) Kp-Z-1600B Kalnica-Bronka-Brańsk - obecnie klasa drogi KD-L,
  - l) Kp-Z-1688B (Piliki - Pietrzykowo - Gołąbki - Bolesty - Skrzypki - Truski) – Koszewo – Kadłubówka - obecnie klasa drogi KD-L,
  - m) Kp-Z-1692B (Łubin Kościelny) – Koszewo – Dębowo – Chojewo - (Bodaczki-Wiercień - Hawryłki -droga powiatowa nr 1679B) – obecnie klasa drogi KD-L,
  - n) Kp-Z-1693B Kalnica – Kiersnowo - Chojewo – obecnie klasa drogi KD-L,
  - o) Kp-Z-1694B Brańsk – Popławy – Holonki - (Dołubowo - Dziadkowice) – obecnie klasa drogi KD-L,
  - p) Kp-Z-1695B Popławy – Oleksin – Widźgowo - obecnie klasa drogi KD-L,
  - q) Kp-Z-1696B Oleksin-Burchaty-(Torule-Wojtki) – obecnie klasa drogi KD-L,
  - r) Kp-Z-1697B droga 66 - Mień - (Karp – Rudka - Olędy) –Szmurły – Płonowo - Nowe Puchały - Stare Puchały – Holonki – Widźgowo – Klichy - (Wojtki – Solniki - Boćki) – obecnie klasa drogi KD-Z,
  - s) Kp-Z-1698B Stare Puchały – Spieszyn - (Koryciny-Czaje-Czaje Wólka) – obecnie klasa drogi KD-L,
  - t) Kp-Z-1699B droga 681- Brzeźnica –Szmurły – obecnie klasa drogi KD-L,
  - u) Kp-Z-1700B Brańsk – Lubieszczę - (Blendy – Małyszczyn – Pobikry – Perlejewo - Granne) - obecnie klasa drogi KD-Z;
- 4) tereny istniejących i projektowanych dróg gminnych, oznaczone na rysunku planu symbolami:
  - a) Kg-L-108211B droga nr 66 – Kiersnówek – Majorowizna - droga powiatowa nr 1693B – obecnie klasa drogi KD-L,
  - b) Kg-L-108212B Kiersnowo - Pace - obecnie klasa drogi KD-L,
  - c) Kg-L-108213B wieś Chojewo, ulica bez nazwy – obecnie klasa drogi KD-L,

- d) Kg-L-108214B Domanowo - Pietraszki – obecnie klasa drogi KD-L,
- e) Kg-L-108215B Pietraszki – Glinnik - obecnie klasa drogi KD-L,
- f) Kg-L-108216B Glinnik – Markowo - obecnie klasa drogi KD-L,
- g) Kg-L-108217B droga powiatowa nr 1570B -Ściony- obecnie klasa drogi KD-L,
- h) Kg-L-108218B wieś Domanowo, ul. Mała - obecnie klasa drogi KD-L,
- i) Kg-L-108219B wieś Domanowo, ulica bez nazwy - obecnie klasa drogi KD-L,
- j) Kg-L-108220B wieś Domanowo, ulica Selewanowska - obecnie klasa drogi KD-L,
- k) Kg-L-108221B wieś Domanowo, ulica bez nazwy - obecnie klasa drogi KD-L,
- l) Kg-L-108222B wieś Mień, ul. Piłsudskiego- obecnie klasa drogi KD-L,
- m) Kg-L-108223B Brzeźnica-Popławy- obecnie klasa drogi KD-L,
- n) Kg-L-108224B wieś Popławy, ulica bez nazwy- obecnie klasa drogi KD-L,
- o) bez oznaczenia na rysunku planu KD-L-108225B Płonowo – Spieszyn,
- p) bez oznaczenia na rysunku planu KD-L-108226B Klichy – droga powiatowa 1695B,
- q) bez oznaczenia na rysunku planu KD-L-108227B droga 66 – Domanowo,
- r) bez oznaczenia na rysunku planu KD-L-108228B droga 108214B Pietraszki - Domanowo – Pruszaka Stara,
- s) bez oznaczenia na rysunku planu KD-L - 108229B droga 2064B Domanowo - Pruszancka Stara – Pruszaka Baranki,
- t) bez oznaczenia na rysunku planu KD-L-108230B droga 1694B Popławy – Dołubowo – Widźgowo,
- u) bez oznaczenia na rysunku planu KD-L-108231B Załuskie Kościelne (ulica bez nazwy) – droga 1599B,
- v) bez oznaczenia na rysunku planu KD-L-108232B droga 1600 B (Bronka) – granica gminy w kierunku wsi Kadłubówka,
- w) bez oznaczenia na rysunku planu KD-L-108233B droga 1699B (Brzeźnica) – droga 1700B,
- x) bez oznaczenia na rysunku planu KD-L-108234B droga 1700B – Lubieszce (granica gminy),
- y) bez oznaczenia na rysunku planu KD-L-108235B droga 66 – Kadłubówka – droga 1688B,
- z) bez oznaczenia na rysunku planu KD-L-108236B droga 1569B – Olszewek – Olędzkie – droga 681,
- aa) bez oznaczenia na rysunku planu KD-L-108237B droga 1573B – przez wieś Ferma – granica gminy – droga 1573B,
- bb) bez oznaczenia na rysunku planu KD-L-108238B droga 1692 – Dębowo,
- cc) bez oznaczenia na rysunku planu KD-L-108239B droga 1693B (Kiersnowo) – droga 1692B Chojewo – Dębowo,
- dd) bez oznaczenia na rysunku planu KD-L-108240B droga 1697B (Płonowo) – droga 1699B Brzeźnica – Szmurły,
- ee) bez oznaczenia na rysunku planu KD-L-108241B droga 66 (Kalnica) – droga 66,
- fu) bez oznaczenia na rysunku planu KD-L-108242B droga 1699B – Brzeźnica – Szmurły – droga 1700B,
- gg) bez oznaczenia na rysunku planu KD-L-108243B droga 1688B – Nowosady – droga 1693B,
- hh) bez oznaczenia na rysunku planu KD-L-108244B droga 1688B Koszewo – Kadłubówka – droga 1691B Sierakowizna - Truski,



- ii) bez oznaczenia na rysunku planu KD-L-108245B Szmurły (ulica bez nazwy) – droga 1697B,
- jj) bez oznaczenia na rysunku planu KD-L-108246B droga 108212B we wsi Pace – droga 1692BChojewo – Bodaczki,
- kk) bez oznaczenia na rysunku planu KD-L-108247B droga 108217B (Ściony) – droga 659,
- ll) bez oznaczenia na rysunku planu KD-L-108248B ulica Brata Alberta we wsi Mień.

3. Ustala się dla drogi krajowej Nr 66 klasę techniczną G, o następujących parametrach:

1) na terenach zabudowanych:

- a) istniejąca szerokość pasa drogowego,
- b) nieprzekraczalna linia zabudowy 10 m od krawędzi jezdni z zachowaniem odległości minimum 5 m od linii rozgraniczających z obowiązkiem zastosowania w budynkach rozwiązań technicznych niwelujących hałas komunikacyjny,
- c) szerokość jezdni 7 m;

2) poza terenami zabudowy:

- a) istniejąca szerokość pasa drogowego,
- b) nieprzekraczalna linia zabudowy 25 m od krawędzi jezdni z zastosowaniem w budynkach rozwiązań technicznych niwelujących hałas komunikacyjny,
- c) szerokość jezdni 7 m.

4. Ustala się dla dróg wojewódzkich: Nr 681 klasę techniczną G, a dla Nr 659 klasę techniczną Z o następujących parametrach:

1) na terenach przeznaczonych do zabudowy:

- a) istniejąca szerokość pasa drogowego,
- b) nieprzekraczalna linia zabudowy 8 m od krawędzi jezdni z zachowaniem odległości 5 m od linii rozgraniczającej oraz zastosowaniem w budynku rozwiązań technicznych niwelujących hałas komunikacyjny,
- c) minimalna szerokość jezdni 7 m dla dróg Nr 681 i Nr 659.

2) poza terenami zabudowy:

- a) istniejąca szerokość pasa drogowego,
- b) nieprzekraczalna linia zabudowy 20 m od krawędzi jezdni z zastosowaniem w budynku rozwiązań technicznych niwelujących hałas komunikacyjny,
- c) minimalna szerokość jezdni 6-7 m dla drogi Nr 681 i 6 m dla drogi Nr 659.

5. Ustala się dla dróg powiatowych klasę techniczną Z i L, o następujących parametrach:

1) na terenach przeznaczonych pod zabudowę:

- a) istniejąca szerokość pasa drogowego,
- b) dla terenów istniejącej zabudowy nieprzekraczalna linia 8 m od krawędzi jezdni, w tym min. 5 m od linii rozgraniczających z zastosowaniem w budynku rozwiązań technicznych niwelujących hałas komunikacyjny,
- c) szerokość jezdni 7 m dla klasy Z i 6 m dla klasy L.

2) na terenach poza zabudową:

- a) istniejąca szerokość pasa drogowego,
- b) nieprzekraczalna linia zabudowy 20 m od krawędzi jezdni z zastosowaniem rozwiązań technicznych niwelujących hałas komunikacyjny,
- c) szerokość jezdni 5,5 (6)m dla klasy Z i 5 (5,5) m dla klasy L.

6. Ustala się dla dróg gminnych klasę techniczną L o następujących parametrach:
  - 1) na terenach przeznaczonych pod zabudowę:
    - a) istniejąca szerokość pasa drogowego,
    - b) nieprzekraczalna linia 6 m od krawędzi jezdni, w tym min. 5 m od linii rozgraniczających z zastosowaniem w budynku rozwiązań technicznych niwelujących hałas komunikacyjny,
    - c) szerokość jezdni 6 (5) m.
  - 2) na terenach poza zabudową:
    - a) istniejąca szerokość pasa drogowego,
    - b) nieprzekraczalna linia zabudowy 15 m od krawędzi jezdni z zastosowaniem rozwiązań technicznych niwelujących hałas komunikacyjny,
    - c) szerokość jezdni 5 (5,5) m.
7. Ustala się dla pozostałych istniejących i projektowanych dróg klasę techniczną D w terenach przeznaczonych pod zabudowę i na pozostałych terenach o następujących parametrach:
  - a) minimalna szerokość pasa drogowego 10 m, lub 5 (6) m ciągu pieszo – jezdni,
  - b) nieprzekraczalna linia zabudowy 6 m od krawędzi jezdni w tym minimum 5 m od linii rozgraniczających z zastosowaniem w budynku rozwiązań technicznych niwelujących hałas komunikacyjny,
  - c) szerokość jezdni 5 (3) m.
8. Poszerzenie istniejących pasów dróg publicznych może być realizowane w oparciu o przepisy szczególne z zakresu budowy dróg, bez potrzeby zmiany niniejszego planu.
9. Rozwiązania techniczne i włączenia do dróg publicznych należy uzgadniać z zarządcami dróg.
10. Ustalone w ust.: 3, 4, 5, 6 linie zabudowy odnoszą się do nowych inwestycji. Jeżeli niemożliwe jest zastosowanie linii zabudowy określonych w niniejszej uchwale, obiekty istniejące mogą funkcjonować, być remontowane i modernizowane, jak też uzupełniane w plombach między istniejącą zabudową w istniejących liniach zabudowy, z obowiązkiem zastosowania w budynkach rozwiązań technicznych niwelujących hałas komunikacyjny.
11. Dopuszcza się realizację uzbrojenia terenu w pasie drogowym zgodnie w wymogami ustawy o drogach publicznych.
12. Obowiązują odpowiednie ustalenia zawarte w §§ 23 i 24 planu.
13. Ustala się przebieg ścieżek rowerowych wzdłuż dróg na odcinku Brańsk-Glinnik, Brańsk-gmina Rudka, Brańsk-Patoki.
14. Dopuszcza się urządzenie ścieżek turystycznych, edukacyjnych - pieszo-jezdnych w pasach drogowych dróg powiatowych i gminnych w uzgodnieniu z ich zarządcami.

15. Na etapie projektowania inwestycji należy uwzględnić wymagania przepisów szczególnie w zakresie ochrony środowiska”.

3) w § 21 ust. 1, pkt. 3 otrzymuje brzmienie:

„3) Ustala się następujące zasady zaopatrzenia w sieć teletechniczną:

- a) planowaną sieć telekomunikacyjną należy wykonać jako kablową; dopuszcza się jej prowadzenie w obrębie pasów drogowych istniejących i projektowanych dróg, za zgodą właściwego zarządcy drogi,
- b) dopuszcza się przebudowę i rozbudowę istniejących linii napowietrznych oraz ich wymianę na sieć kablową,
- c) na terenie objętym granicami planu dopuszcza się lokalizacje inwestycji celu publicznego z zakresu łączności publicznej w rozumieniu przepisów odrębnych, w tym w szczególności stacje bazowe telefonii komórkowej,
- d) w przypadku budowy kontenerowych obiektów telekomunikacji, należy je maskować wysokimi, gęstymi krzewami”;

4) po § 24 dodaje się § 24a w brzmieniu:

„§ 24a.1. Ustala się wymagania wynikające z potrzeb kształtowania przestrzeni publicznych w sposób następujący:

2. Za przestrzenie publiczne uznaje się:

obszary publiczne i instytucje wspólnotowe, wyraźnie przestrzennie określone i powszechnie dostępne;

- 1) przestrzenie zdefiniowane ulice, place i przestrzenie publiczne, jako obszary wspólnego użytkowania; tereny w liniach rozgraniczających dróg, placów oraz ciągów pieszych, oznaczonych na rysunku planu symbolami KD-D;
- 2) przestrzenie wydzielone z terenów rzemieślniczych i usługowych, – przeznaczone do użytkowania publicznego (o ile zostaną wydzielone w trakcie zagospodarowania terenów);
- 3) obiekty małej architektury zlokalizowane w miejscach publicznych w tym pomniki-miejsca upamiętniające wydarzenia bądź osoby, krzyże przydrożne, krzyże na grobach, kapliczki przydrożne, płyty lub tablice z napisami, zawieszane na ścianach budynków, na grobach i stawiane w innych miejscach, wodotryski, obiekty użytkowe służące rekreacji codziennej i utrzymaniu porządku jak piaskownice, huśtawki, drabinki, śmietniki i inne urządzenia tego typu,
- 4) różnorodne tereny zieleni, od ogródków jordanowskich i skwerów do boisk i ogrodów publicznych,
- 5) obiekty dziedzictwa kulturowego, krajobraz kulturowy i zabytki, jako szczególne wartości przestrzeni publicznych, określone w § 23 planu,
- 6) środowisko przyrodnicze gminy określone w § 24 planu.

3. Ustala się następujące zasady kształtowania i użytkowania przestrzeni publicznych w gminie:

- 1) maksymalizacja wartości gminy i jej nieruchomości poprzez kreowanie wysokiej jakości przestrzeni publicznych;
- 2) zachowanie istniejących na obszarze gminy przestrzeni publicznych;
- 3) kompleksowe planowanie miejscowe oraz projektowanie urbanistyczne przestrzeni publicznych głównie w oparciu o wyniki konkursów urbanistycznych i architektonicznych;

- 4) społeczna partycypacja w tworzeniu narzędzi kształtowania i gospodarowania przestrzenią publiczną, z aktywnym udziałem lokalnych społeczności w procesie sporządzania dokumentów planistycznych;
- 5) ochrona dziedzictwa kulturowego oraz specyfiki lokalnej, jako szczególnych wartości przestrzeni publicznych;
- 6) równowaga w tworzeniu nowej przestrzeni publicznej w stosunku do rewitalizowanej przestrzeni historycznej;
- 7) sprawiedliwy dostęp do przestrzeni publicznych i minimalizacja konfliktów przy ich tworzeniu oraz użytkowaniu;
- 8) kształtowanie przestrzeni publicznych integrujących grupy społeczne z szacunkiem dla ich różnych potrzeb i systemów wartości;
- 9) aktywne użytkowanie przestrzeni publicznych i ich wykorzystywanie do organizowania wydarzeń lokalnych.

4. Ustala się wymagania wynikające z potrzeb kształtowania przestrzeni publicznych w gminie w sposób następujący:

- 1) w zagospodarowaniu terenów, w dostosowaniu do pełnionych funkcji, należy uwzględnić realizację ciągów pieszych, oświetlenia terenu, zieleni urządzonej z elementami małej architektury, miejsc postojowych i parkingów;
- 2) na terenach zabudowy, od strony dróg publicznych i innych, niezabudowane i nieutwardzone części działek należy zagospodarować zielenią ozdobną;
- 3) należy stosować w poszczególnych wsiach, i kompleksach zabudowy, ujednolicony układ oświetlenia ulicznego i jeden typ latarni;
- 4) zakazuje się umieszczania na elewacjach budynków (od strony terenów publicznych) tablic reklamowych niezwiązanych bezpośrednio z przeznaczeniem obiektu;
- 5) kształt, wielkość i miejsce umieszczenia szyldu lub reklamy na budynku muszą być dostosowane do architektury budynku.

5. Zaleca się następujące działania sprzyjające ochronie i racjonalnemu użytkowaniu przestrzeni publicznej:

- 1) stosowanie kompleksowej analizy korzyści - kosztów w procesach dotyczących zagospodarowania przestrzeni publicznej;
- 2) edukacja społeczności lokalnej pokazującej nowe prawa i reguły globalnej gospodarki i rolę przestrzeni publicznej w rozwoju zrównoważonym oraz jej wartość dla mieszkańców;
- 3) mobilizacja i aktywizacja lokalnych społeczności do udziału w procesach planowania zagospodarowania przestrzennego i rozwoju;
- 4) prowadzenie działalności inwestycyjnej ze sfery zagospodarowania oraz rewitalizacji w obszarach przestrzeni publicznej, wyłącznie na podstawie prawa miejscowego, spójnego z lokalną polityką przestrzenną, z jak największym udziałem społeczeństwa przy tworzeniu tego prawa i formułowaniu lokalnej polityki;
- 5) wykluczenie nie podlegających publicznej kontroli administracyjnych procedur i decyzji jako podstawy do prowadzenia inwestycji publicznych.

6. Do najważniejszych działań władzy publicznej w gminie w odniesieniu do przestrzeni publicznej należą:

- a) zapewnienie dostępu do przestrzeni i tworzenie takich form przestrzennych, które minimalizują wykluczenie i nieuzasadnioną konkurencyjność (w tym zawłaszczanie);

- b) ochrona istniejącej struktury społecznej i przestrzennej, tradycji miejsca, lokalnej kultury i istniejących wartościowych obiektów i układów urbanistycznych;
- c) ochrona społecznej różnorodności: mieszanie grup społeczno-ekonomicznych, unikanie izolacji i segregacji oraz wspieranie słabszych grup społecznych;
- d) identyfikacja i wyrażanie w sposób formalny zbiorowych potrzeb i aspiracji mieszkańców wobec przestrzeni publicznej, zwłaszcza w procesach definiowania lokalnej polityki przestrzennej oraz tworzenia prawa miejscowego;
- e) wprowadzenie w życie narzędzi skutecznej realizacji planów zagospodarowania przestrzennego oraz instrumentów praktycznego wprowadzania w życie zasad zrównoważonego rozwoju (czyli miejsc gdzie następuje optymalizacja użytkowanych zasobów, m.in. oszczędność wody, energii, zwiększanie bioróżnorodności, na równi w praktyce projektowej, realizacyjnej i eksploatacyjno – zarządczej i porządku przestrzennego);
- f) wspieranie rozwoju aktywności społecznych, kulturalnych i artystycznych, które są związane z przestrzenią publiczną, działają dzięki niej i ją wzmacniają;
- g) zwiększenie zainteresowania lokalnej społeczności jakością przestrzeni publicznej oraz usprawnienie interakcji między siłami rynkowymi a potencjałami oferowanymi przez przestrzeń publiczną, celem zbilansowania systemu wartości między sferą społeczną, kulturową i ekonomiczną;
- h) poszanowanie dobrego sąsiedztwa rozumianego jako przeciwdziałanie oszpecaniu przestrzeni publicznej i terenów otwartych przez urządzenia reklamowe, informacyjne, drogowe i techniczne;
- i) dbanie o tworzenie pozytywnych relacji między terenami publicznymi a otaczającymi je nieruchomościami prywatnymi;
- j) traktowanie przestrzeni publicznej i jej przekształceń jako obszarów polityki rozwoju zrównoważonego;
- k) dbanie o najwyższy poziom planowania i projektowania urbanistycznego w odniesieniu do terenów przeznaczonych pod publiczne cele;
- l) bliska współpraca sektora publicznego i prywatnego w dziedzinie projektowania zabudowy i zagospodarowania przestrzeni publicznej;
- m) stosowanie partnerstwa publiczno-prywatnego do realizacji złożonych projektów urbanistycznych współkreujących przestrzeń publiczną;
- n) ustalanie zasad i standardów decydujących o harmonii i porządku przestrzennym;
- o) ochrona interesu zbiorowego przed agresywnymi zachowaniami wobec przestrzeni publicznej (zawłaszczaniu i dewastowaniu przestrzeni);
- p) budowanie świadomości społecznej o roli przestrzeni publicznej w rozwoju społeczno-gospodarczym i podnoszeniu jakości życia;
- q) motywowanie agencji i organizacji pozarządowych do działań na rzecz dbałości o przestrzeń publiczną.”

5) dokonuje się korekty lokalizacji na rysunku planu następujących działek, ustalając przeznaczenie terenów we wsiach:

a) Chojewo:

- 49/7, 49/8, oznaczonych na rysunku planu symbolem RM, z przeznaczeniem pod zabudowę zagrodową (Zał. Nr1/39),
- 3/8, oznaczonej na rysunku zmiany planu symbolem 18 UH, z przeznaczeniem pod usługi handlu, gastronomii i rzemiosła nieuciążliwego (Zał. Nr 1/40),
- 3/5, 3/9, 3/10, oznaczonych na rysunku zmiany planu symbolem 10 RUP, z przeznaczeniem pod usługi i zakłady produkcyjno – gospodarcze obsługi rolnictwa (Zał. Nr 1/40),

b) Glinnik: 80/1, 80/2, 82/3, oznaczonych na rysunku zmiany planu symbolami 3 UIH, UK – z przeznaczeniem pod urządzenia ochrony przeciwpożarowej, handlu, usług, kultury, gastronomii i rzemiosła nieuciążliwego i kultury, 7 UO – z przeznaczeniem pod usługi oświaty, 5 WZ - z przeznaczeniem pod urządzenia zaopatrzenia w wodę (Załącznik Nr 1/41),

c) Holonki: część działki 106/1, oznaczonej na rysunku zmiany planu symbolami 21 UI,UK z przeznaczeniem pod urządzenia ochrony przeciwpożarowej i usługi kultury (Załącznik Nr 1/17), pozostałą część działki 106/1 bez oznaczenia na rysunku zmiany planu z przeznaczeniem pod tereny rolne, wchodzące w skład terenów rolnych oznaczonych w planie symbolem RP,

d) Markowo: 18, oznaczonej na rysunku zmiany planu symbolem 89 PG z przeznaczeniem pod powierzchniową eksploatację surowców mineralnych (Załącznik Nr 1/42),

e) Oleksin: 307, oznaczonej na rysunku zmiany planu symbolem 2 UO z przeznaczeniem pod usługi oświaty (Załącznik Nr 1/43),

f) Puchały Stare: część działki 133/2, oznaczonej na rysunku zmiany planu symbolem 24 UK z przeznaczeniem pod usługi kultury (Załącznik Nr 1/44), pozostałą część działki 133/2 bez oznaczenia na rysunku zmiany planu z przeznaczeniem pod tereny rolne, wchodzące w skład terenów rolnych oznaczonych w planie symbolem RP,

g) Szmurły:

- 248/1 oznaczonej na rysunku zmiany planu symbolem 22 UI,UK - z przeznaczeniem pod urządzenia ochrony przeciwpożarowej i usługi kultury oraz 17W z przeznaczeniem pod zbiornik przeciwpożarowy (Załącznik Nr 1/45),

- 329, oznaczonej na rysunku zmiany planu symbolem 12 RUP z przeznaczeniem pod usługi i zakłady produkcyjno – gospodarcze obsługi rolnictwa (Załącznik Nr 1/45),

- 447, oznaczonej na rysunku zmiany planu symbolem R z przeznaczeniem pod tereny rolne (Załącznik Nr 1/46),

h) Świrydy:

- 165/1, 163/4 oznaczonej na rysunku zmiany planu symbolem 14 RUP z przeznaczeniem pod usługi i zakłady produkcyjno – gospodarcze obsługi rolnictwa (Załącznik Nr 1/47),

- 167/1, oznaczonej na rysunku zmiany planu symbolem 29 UI, UK - z przeznaczeniem pod urządzenia ochrony przeciwpożarowej i usługi kultury, 2UH z przeznaczeniem pod usługi handlu, gastronomii i rzemiosła nieuciążliwe (Załącznik Nr 1/48),

- część działki 207/4, oznaczonej na rysunku zmiany planu symbolem 1 UŁ z przeznaczeniem pod stację przekaźnikową telefonii komórkowej (Załącznik Nr 1/49), pozostała część działki 207/4 bez oznaczenia na rysunku zmiany planu z przeznaczeniem pod tereny rolne, wchodzące w skład terenów rolnych oznaczonych w planie symbolem RP,

- część działki 208/5 bez oznaczenia na rysunku zmiany planu z przeznaczeniem pod tereny powierzchniowej eksploatacji surowców mineralnych, wchodzące w skład terenów oznaczonych w planie symbolem 21 PE,

i) Widźgowo: 100/5, 100/7, oznaczonych na rysunku zmiany planu symbolem 1UZ z przeznaczeniem pod usługi ochrony zdrowia i opieki socjalnej (Załącznik Nr 1/50);

6) znosi się zakaz zabudowy na terenach wsi Kiersnówek, położonych pomiędzy granicą miasta Brańsk, drogą krajową Nr 66 Brańsk – Bielsk Podlaski i granicą wyznaczającą obszary szczególnego zagrożenia powodzią ze strony rzeki Nurzec i

Bronki (zasięg wody 1 % jako zasięg fali powodziowej, oznaczonej symbolem FP), przedstawione na rysunku zmiany planu ( Zał. Nr 1/51).

## **ROZDZIAŁ 16**

### **PRZEPISY KOŃCOWE**

§ 28. Wykonanie uchwały powierza się Wójtowi Gminy Brańsk.

§ 29. W zakresie ustalonym niniejszą uchwałą traci moc uchwała Nr VIII/53/03 Rady Gminy Brańsk z dnia 30 października 2003 r. (Dz. Urz. Woj. Podl. Nr 120, poz. 2229 zm. 2008 r. Nr 256, poz. 2635, zm. 2009 r. Nr 208, poz. 2320).

§ 30. Uchwała wchodzi w życie po upływie 14 dni od dnia ogłoszenia w Dzienniku Urzędowym Województwa Podlaskiego.

Przewodniczący Rady Gminy

Feliks Aleksander Wróblewski

**Załącznik Nr 1**

do uchwały Nr ...../14  
Rady Gminy Brańsk  
z dnia.....2014 r.

































**CZĘŚĆ GRAFICZNA**

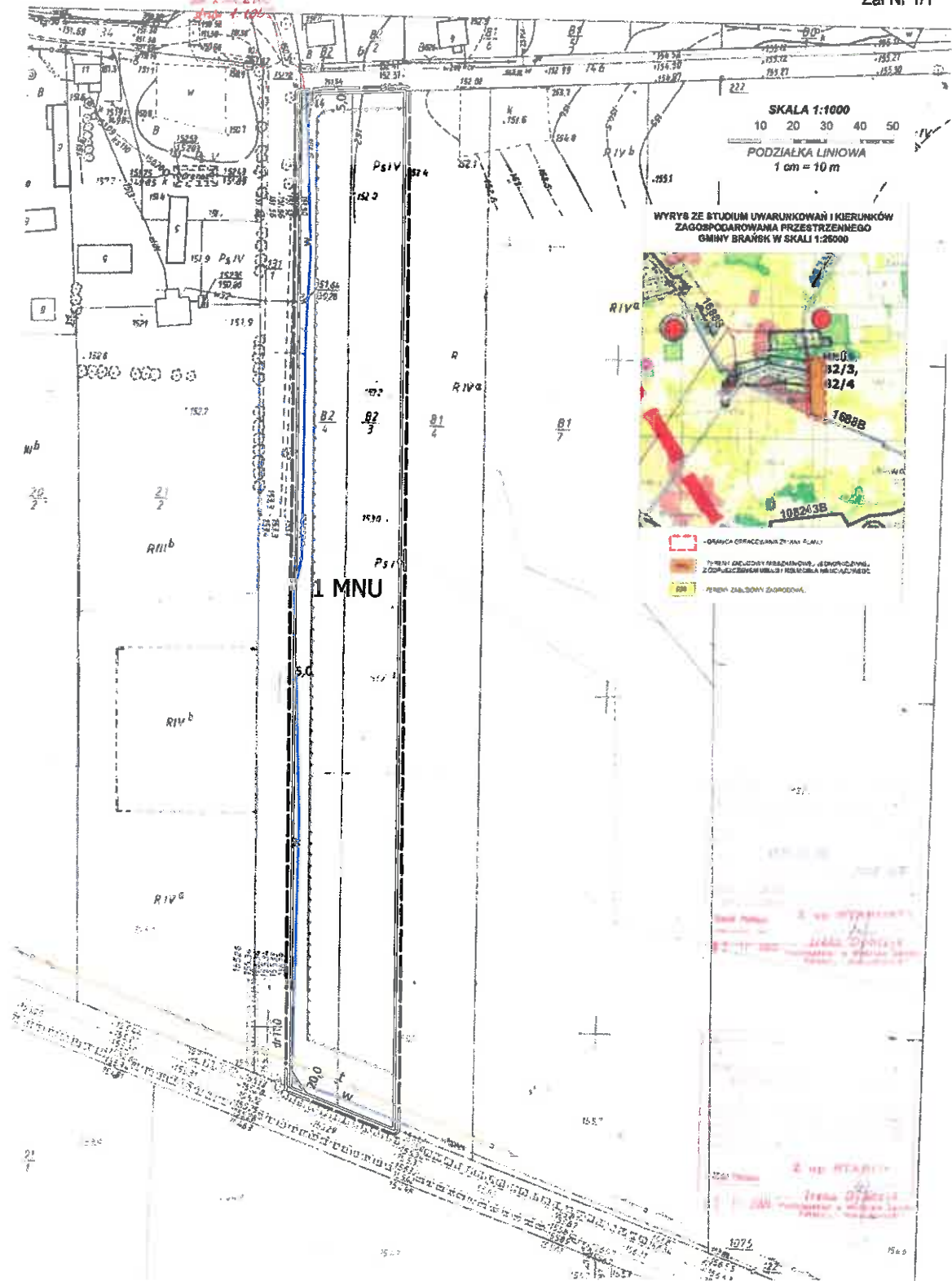
Zmiana miejscowego planu zagospodarowania przestrzennego gminy Brańsk

SKALA 1:1 000 i 1:5 000



# OZNACZENIA GRAFICZNE

	LINIE ROZGRANICZAJĄCE TERENY		NIEPRZEKRACZALNA LINIA ZABUDOWY
	GRANICE OPRACOWANIA ZMIANY PLANU		TRASA SIECI WODOCIĄGOWEJ
	TERENY ZABUDOWY MIESZKANIOWEJ JEDNORODZINNEJ Z DOPUSZCZENIEM USŁUG, W TYM TURYSTYCZNYCH, SPORTOWYCH, REKREACYJNYCH I RZEMIOSŁA NIEUCIĄŻLIWEGO		LINIA TELEFONICZNA
	TEREN ZABUDOWY USŁUGOWEJ I RZEMIEŚNICZEJ, HANDLOWEJ, GASTRONOMICZNEJ, TURYSTYCZNEJ I REKREACYJNEJ		TRASA LINII ENERGETYCZNEJ NISKIEGO NAPIĘCIA
	TEREN ZABUDOWY PRZEMYSŁOWEJ, SKŁADOWEJ, MAGAZYNOWEJ, BUDOWNICTWA, USŁUGOWEJ I RZEMIEŚNICZEJ		TRASA LINII ENERGETYCZNEJ ŚREDNIEGO NAPIĘCIA 15 kV
	TERENY POWIERZCHNIOWEJ EKSPLOATACJI SUROWCÓW MINERALNYCH		GRANICA PASA OCHRONNEGO
	TERENY ZABUDOWY ZAGRODOWEJ		PAS OCHRONNY
	TERENY LEŚNE		TERENY DRÓG PUBLICZNYCH
	TEREN USŁUG OŚWIATY		TERENY DRÓG PUBLICZNYCH JAKO CIĄG PIESZO - JEZDNY
	TERENY USŁUG HANDLU, GASTRONOMII I RZEMIOSŁA NIEUCIĄŻLIWEGO		ZASIĘG FALI POWODZIOWEJ
	TERENY USŁUG I ZAKŁADÓW PRODUKCJI I GOSPODARCZYCH OBSŁUGI ROLNICTWA		LIKWIDACJA ZAKAZU ZABUDOWY
	TERENY USŁUG ŁĄCZNOŚCI		STANOWISKO ARCHEOLOGICZNE
	TERENY USŁUG ZDROWIA I OPIEKI SOCJALNEJ		
	TERENY URZĄDZEŃ OCHRONY PRZECIWPOŻAROWEJ, HANDLU, USŁUG, GASTRONOMII, RZEMIOSŁA NIEUCIĄŻLIWEGO		
	TERENY URZĄDZEŃ OCHRONY PRZECIWPOŻAROWEJ		
	TERENY USŁUG KULTURY		
	TERENY PARKINGÓW		
	TERENY URZĄDZEŃ I OBIEKTÓW ZAOPATRZENIA W WODĘ		
	TERENY WÓD OTWARTYCH		
	TERENY ROLNE		



SKALA 1:1000  
10 20 30 40 50  
PODZIAŁKA LINIOWA  
1 cm = 10 m

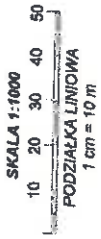
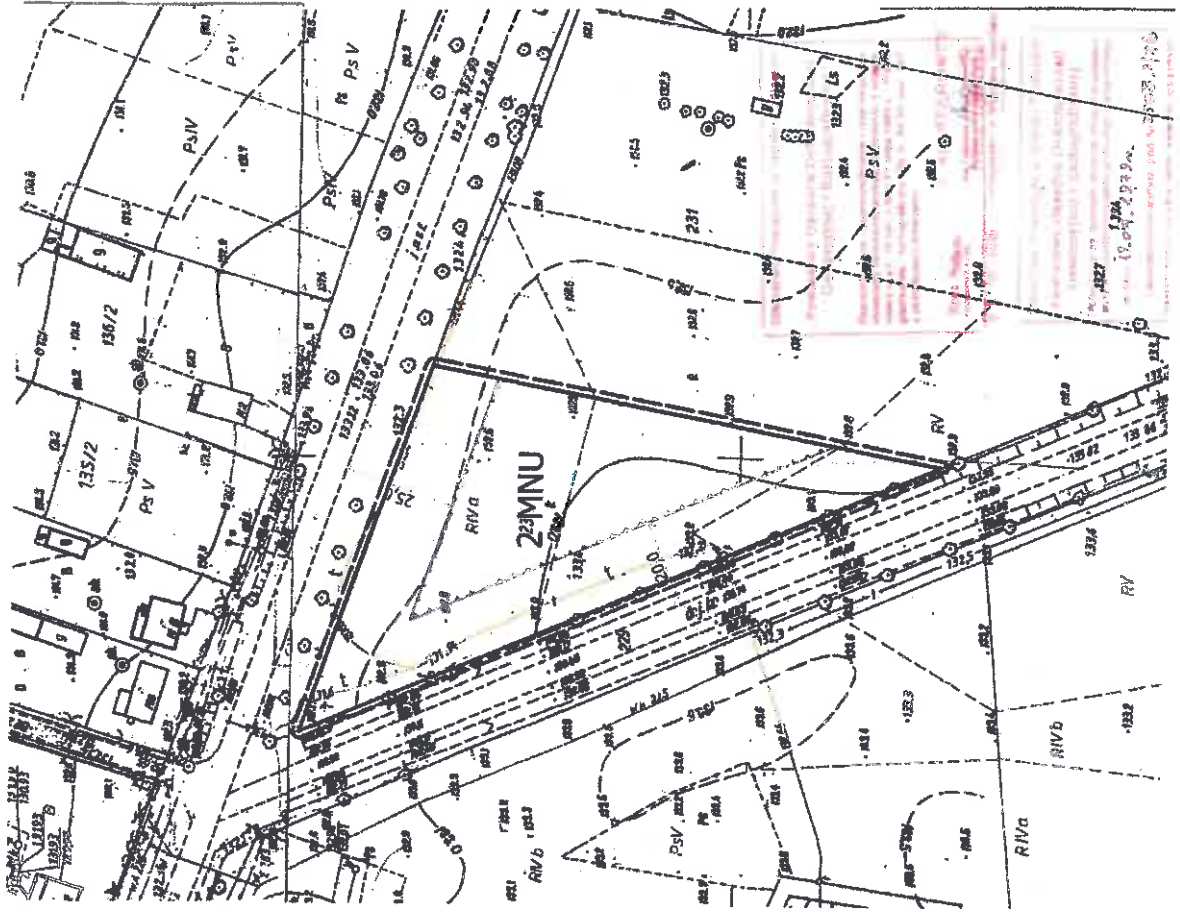
WYRYS ZE STUDIUM UWARUNKOWAŃ I KIERUNKÓW  
ZAGOSPODAROWANIA PRZESTRZENNEGO  
GMINY BRAŃSK W SKALI 1:25000



- ORAZKA OGRANICZENIA ZIEMNI PŁASKI
- TEREN DZIAŁKI PRZEZNACZONY DO WYKONANIA ZAGOSPODAROWANIA PRZESTRZENNEGO
- TEREN ZABUDOWY ZAGRODOWEJ

1 MNU

1075  
1500

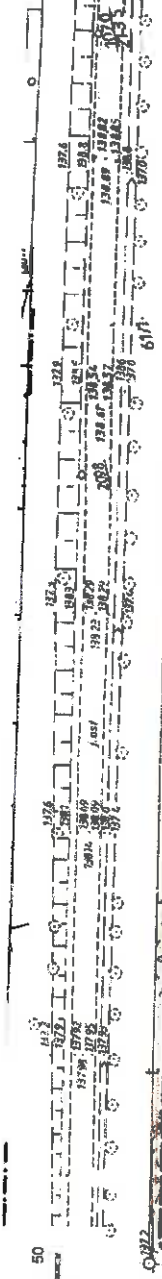


WYKRES ZE STUDIUM UMIESZCZENIA I KIERUNKÓW  
 ZAGOSZCZENIA PRZEZ TRZEZNIEGO  
 GMINY BRANISZ W SKALI 1:25000



- GRANICA GOSPODARSTWA ZIEMNY 21.481
- WYKRES ZAMKNIĘTY W KIERUNKU WŁASNOŚCI WŁAŚCICIELA
- WYKRES WŁASNOŚCI WŁAŚCICIELA WŁASNOŚCI
- WYKRES WŁASNOŚCI WŁAŚCICIELA WŁASNOŚCI

**Dr. Kierszowski**  
**Skala 1:1000**  
**PODZIAŁKA LINIOWA**  
 1 cm = 10 m



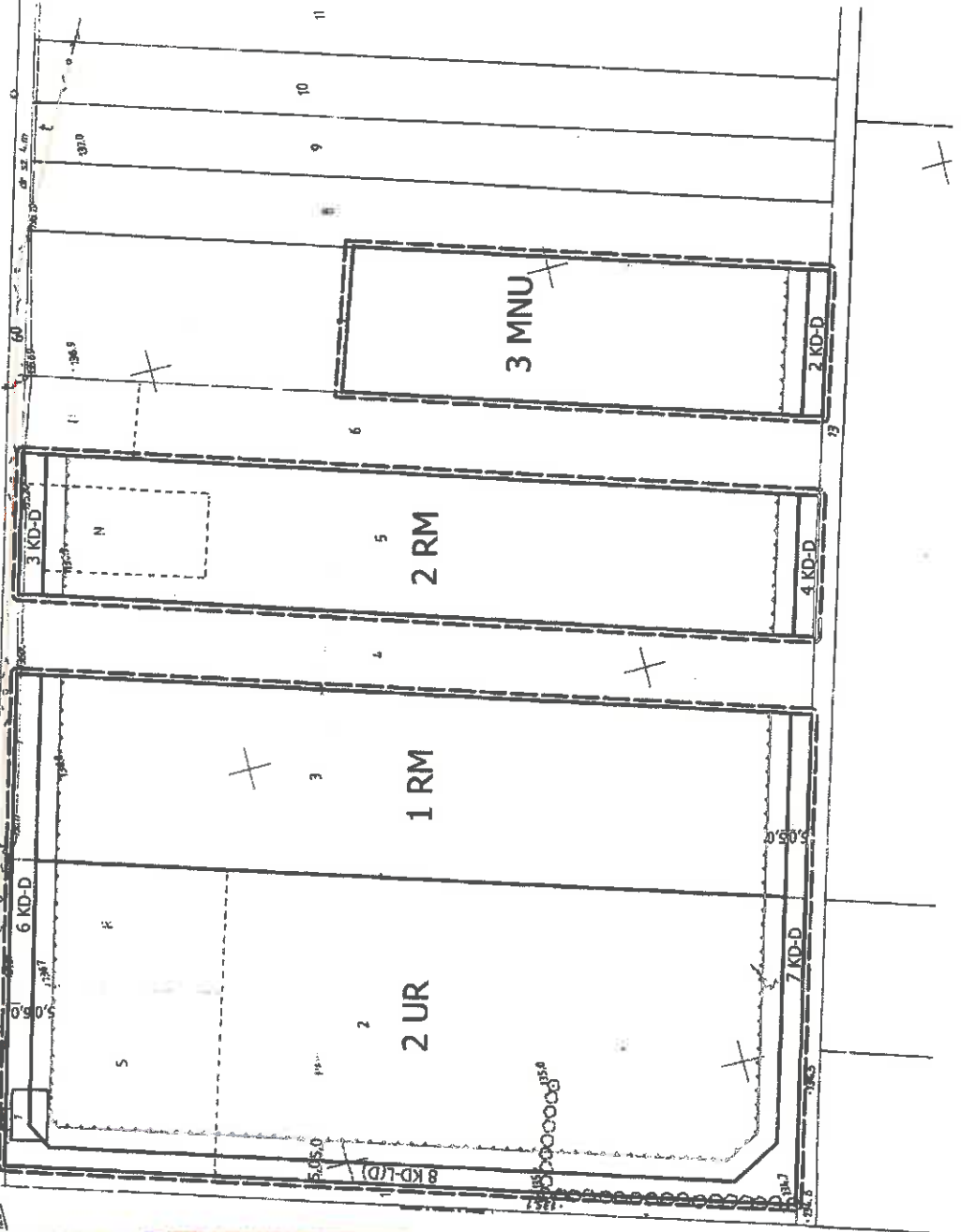
WYRYS ZE STUDIUM UWARUNKOWAN I KIERUNKÓW ZAGOSPODAROWANIA PRZESZCZYNIEGO GMINY BRANISK W SKALI 1:20000



GRANICA OGRÓDZENIA ZOBOWIĄZANIA  
 1 - GRANICA ZAKAZOWY MAREKTY TEREN, 2 - GRANICA OGRÓDZENIA ZOBOWIĄZANIA, 3 - GRANICA OGRÓDZENIA ZOBOWIĄZANIA  
 4 - GRANICA OGRÓDZENIA ZOBOWIĄZANIA  
 5 - GRANICA OGRÓDZENIA ZOBOWIĄZANIA

**Celex, Jurek, i Inni s.p. z o.o.**  
 Projektowanie, opracowanie i wykonanie projektu zagospodarowania terenu i kierunków zabudowy dla inwestycji w postaci zabudowy liniowej w miejscowości Bransk, gmina Bransk, powiat Bransk, woj. Lubelskie. Projekt z dnia 17 marca 2014 r. w sprawie: podziałki liniowej. Liczba stron: 10. Liczba rysunków: 10. Liczba arkuszy: 10.

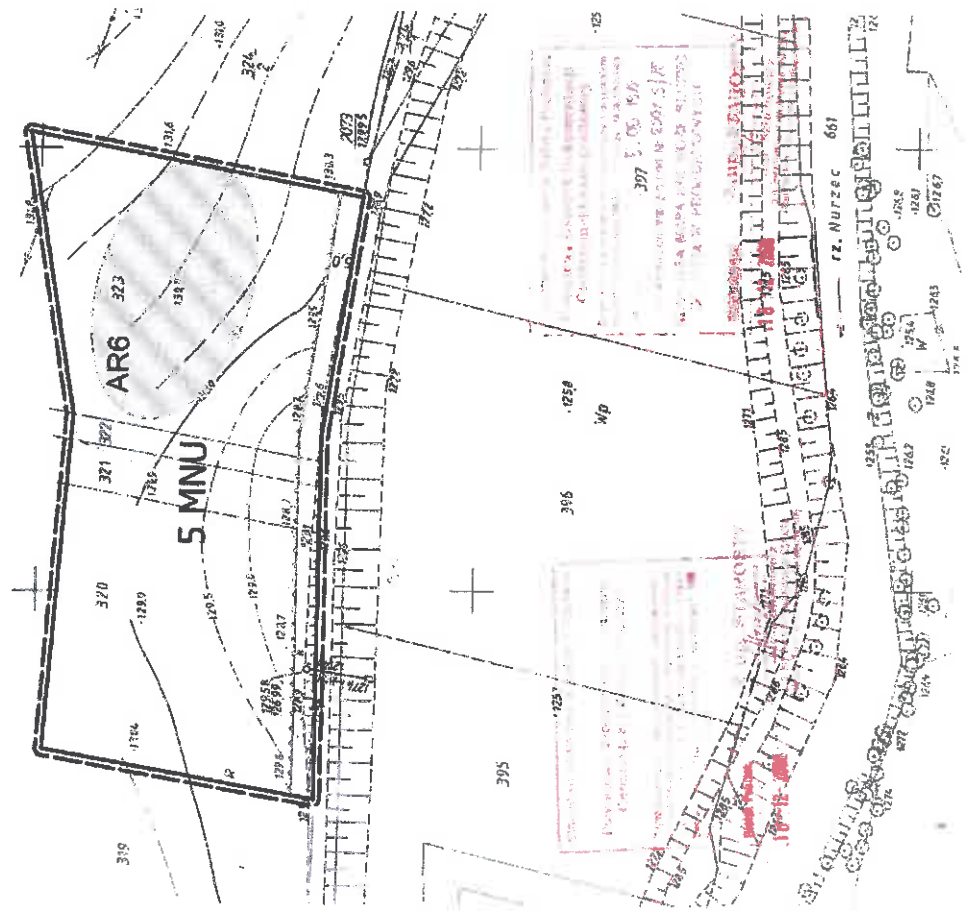

**Dr. Kierszowski**  
**17-12-2014**  
**Z. RP STAROSTA**  
**BRANISK**  
**17-12-2014**  
**17-12-2014**  
**17-12-2014**





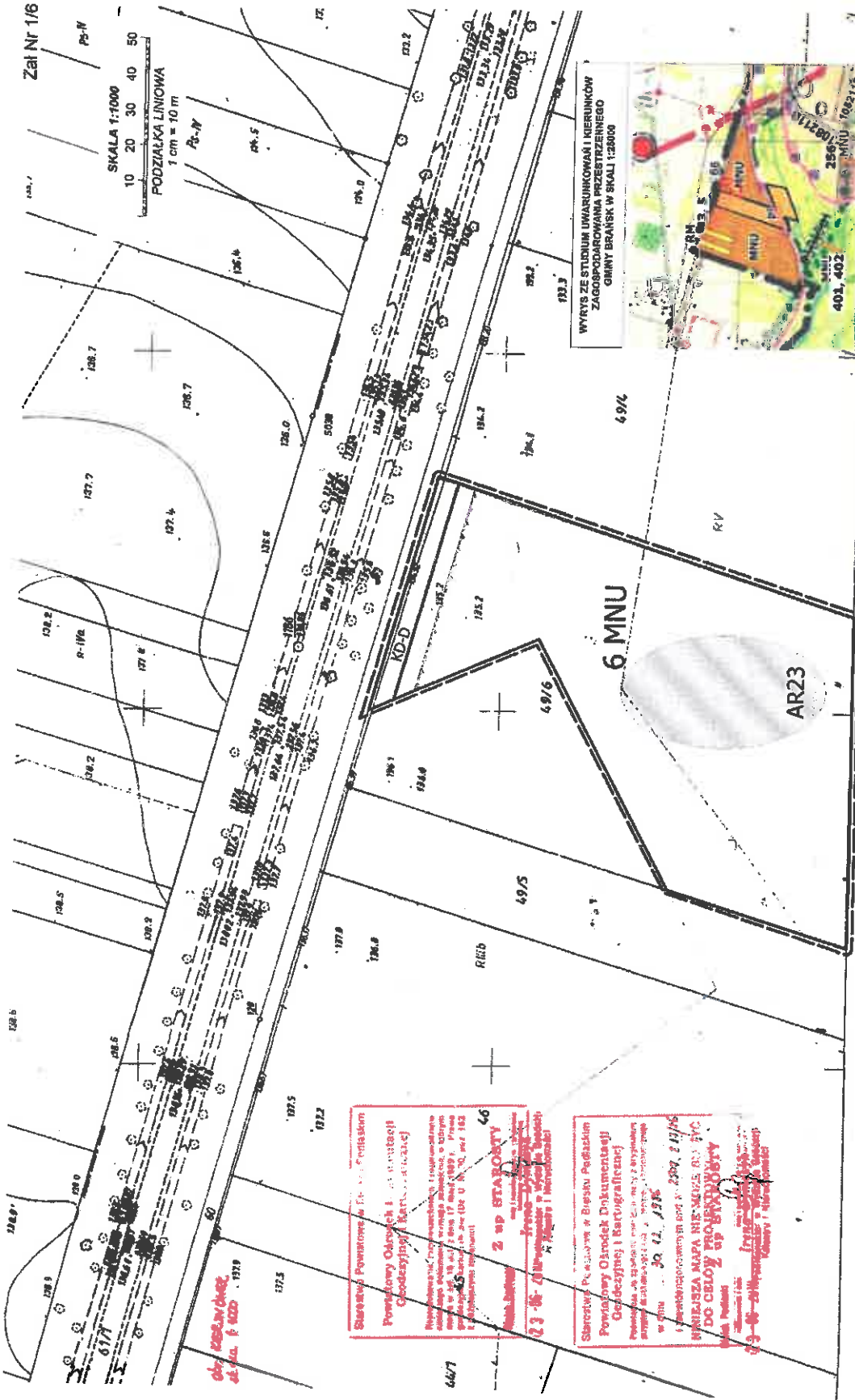


obr. KIERŚNÓWEK  
skala 1:1000



Zal Nr 1/6

SKALA 1:1000  
10 20 30 40 50  
PODZIAŁKA LINOWA  
1 cm = 10 m



WYRYS ZE STUDIUM UMARUNKOWAŃ I KIERUNKÓW  
ZAGOSPODAROWANIA PRZESTRZENNEGO  
GMINY BRAŃSK W SKALI 1:28000



STANISŁAW CIEPIELAKOWSKI, DZIĘKI WYK. 1467

TEREN ZAMKOWY PODZIEMNY, REJ. ANK. 1467

2 DROGI JAZDZIEJBY - BRZG, KIERUNKI 1467, 1468

1467 - TERENY DLA TYTUŁU PRZESTRZENNEGO

401, 402

6 MNU

AR23

dr inż. Katarzyna  
ul. Łódzka 6, 13119

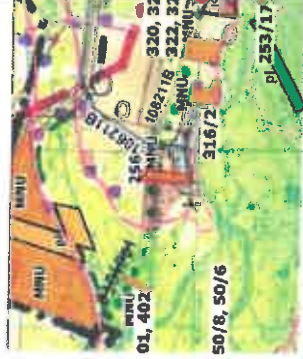
Susannek Powsiatkowski s.c. s.p.a. - Geodeta  
Pomocny Oddział i. inż. inż. inż.  
Geodetyjny / Kartograficzny  
ul. Sienkiewicza 1, 13119  
13119, 13120, 13121, 13122, 13123, 13124, 13125, 13126, 13127, 13128, 13129, 13130, 13131, 13132, 13133, 13134, 13135, 13136, 13137, 13138, 13139, 13140, 13141, 13142, 13143, 13144, 13145, 13146, 13147, 13148, 13149, 13150, 13151, 13152, 13153, 13154, 13155, 13156, 13157, 13158, 13159, 13160, 13161, 13162, 13163, 13164, 13165, 13166, 13167, 13168, 13169, 13170, 13171, 13172, 13173, 13174, 13175, 13176, 13177, 13178, 13179, 13180, 13181, 13182, 13183, 13184, 13185, 13186, 13187, 13188, 13189, 13190, 13191, 13192, 13193, 13194, 13195, 13196, 13197, 13198, 13199, 13200

Stareżyński Pracownia w Białym Podkaszku  
Pomocny Oddział Dokumentacji  
Geodetyjnej i Kartograficznej  
ul. Łódzka 6, 13119

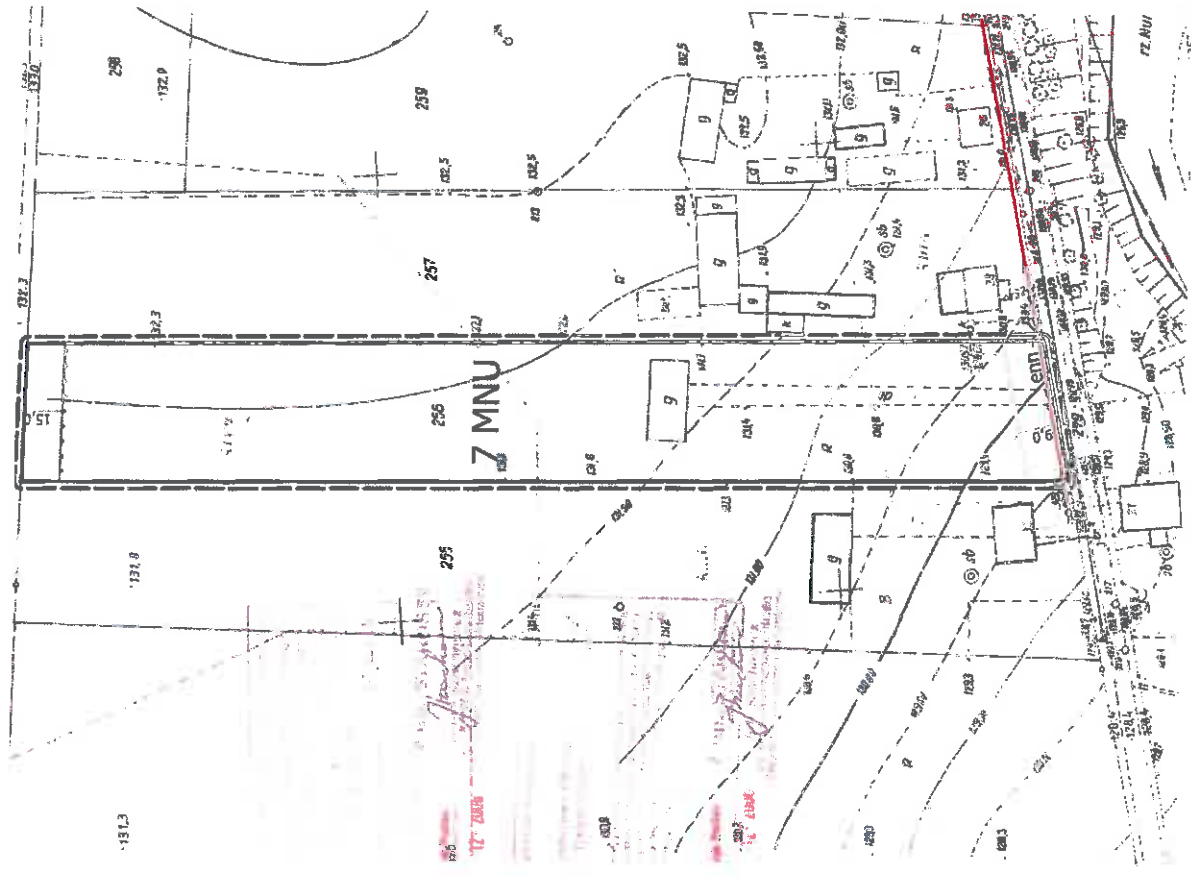
13119, 13120, 13121, 13122, 13123, 13124, 13125, 13126, 13127, 13128, 13129, 13130, 13131, 13132, 13133, 13134, 13135, 13136, 13137, 13138, 13139, 13140, 13141, 13142, 13143, 13144, 13145, 13146, 13147, 13148, 13149, 13150, 13151, 13152, 13153, 13154, 13155, 13156, 13157, 13158, 13159, 13160, 13161, 13162, 13163, 13164, 13165, 13166, 13167, 13168, 13169, 13170, 13171, 13172, 13173, 13174, 13175, 13176, 13177, 13178, 13179, 13180, 13181, 13182, 13183, 13184, 13185, 13186, 13187, 13188, 13189, 13190, 13191, 13192, 13193, 13194, 13195, 13196, 13197, 13198, 13199, 13200

SKALA 1:1000  
10 20 30 40 50  
PODZIAŁKA LINIOWA  
1 cm = 10 m

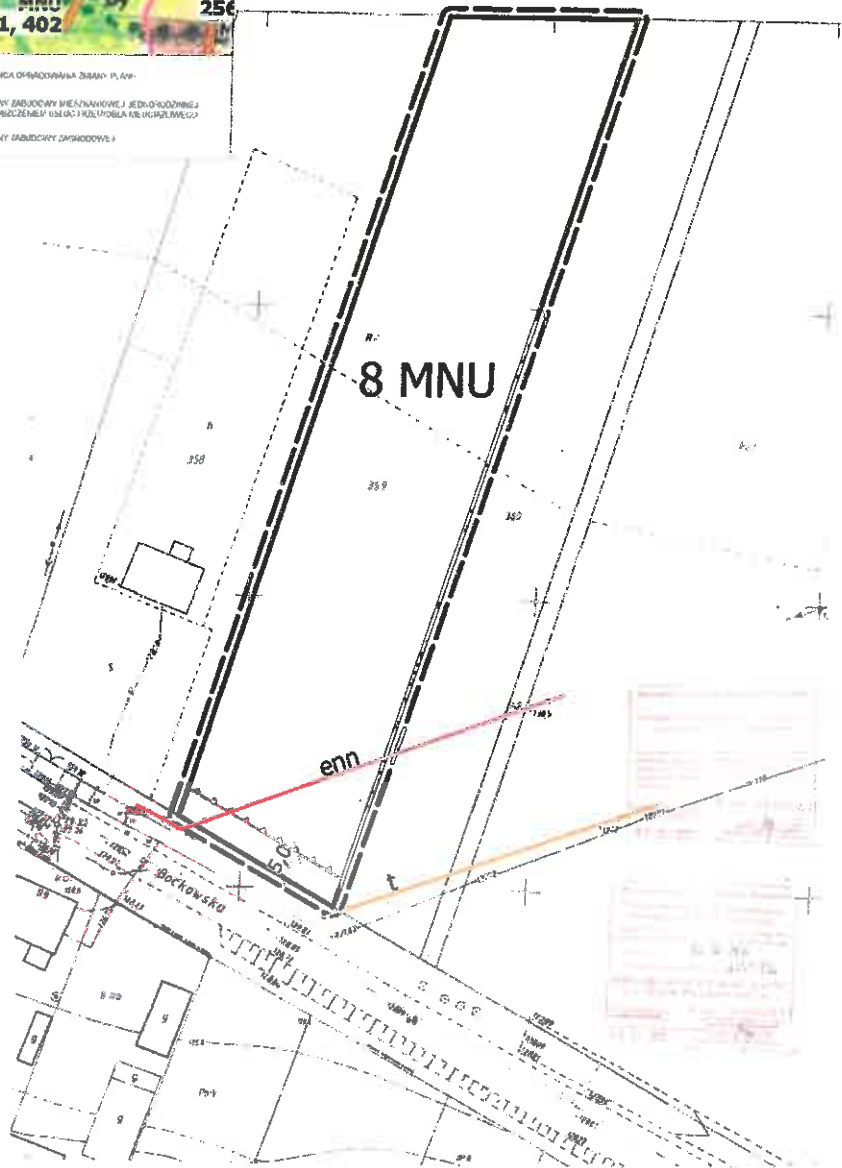
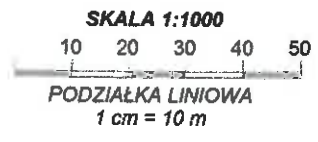
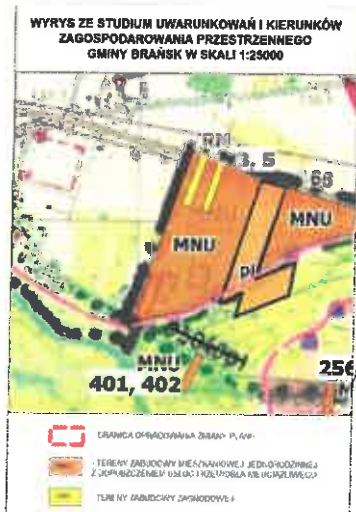
WYKRES ZE STUDIUM UMIAŻDKNOWIAŃ I KIERUNKÓW  
ZAGOSPODAROWANIA PRZEDSIĘWZIENIA  
GMINY BRANISK W SKALI 1:2000



OBIEKTY OGRANICZAJĄCE GRANICZĄCE  
TERENY ZABUDOWY W SKALI 1:2000  
TERENY ZABUDOWY W SKALI 1:2000  
TERENY ZABUDOWY W SKALI 1:2000  
TERENY ZABUDOWY W SKALI 1:2000



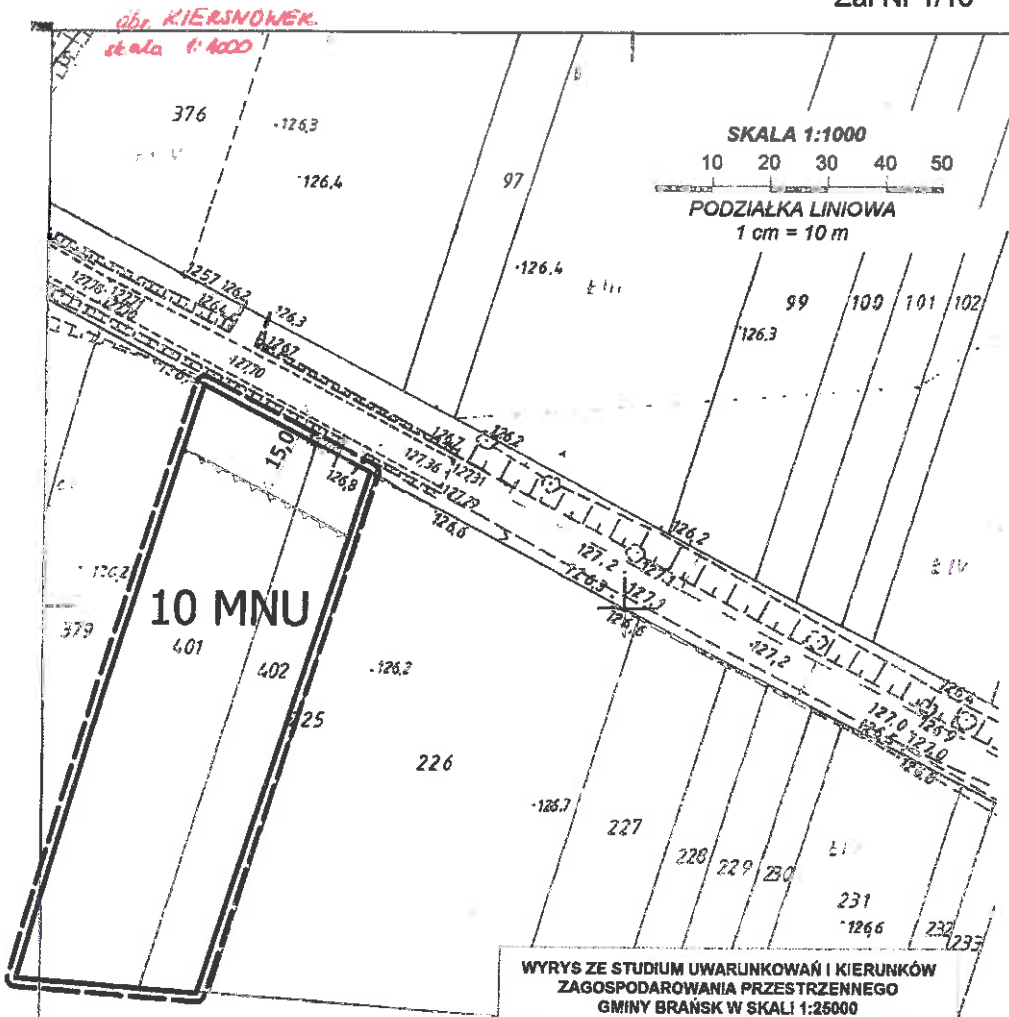




SKALA 1:1000  
10 20 30 40 50  
PODZIAŁKA LINIOWA  
1 cm = 10 m

STANOWISKO  
M. 17.000/17.000  
M. 17.000/17.000

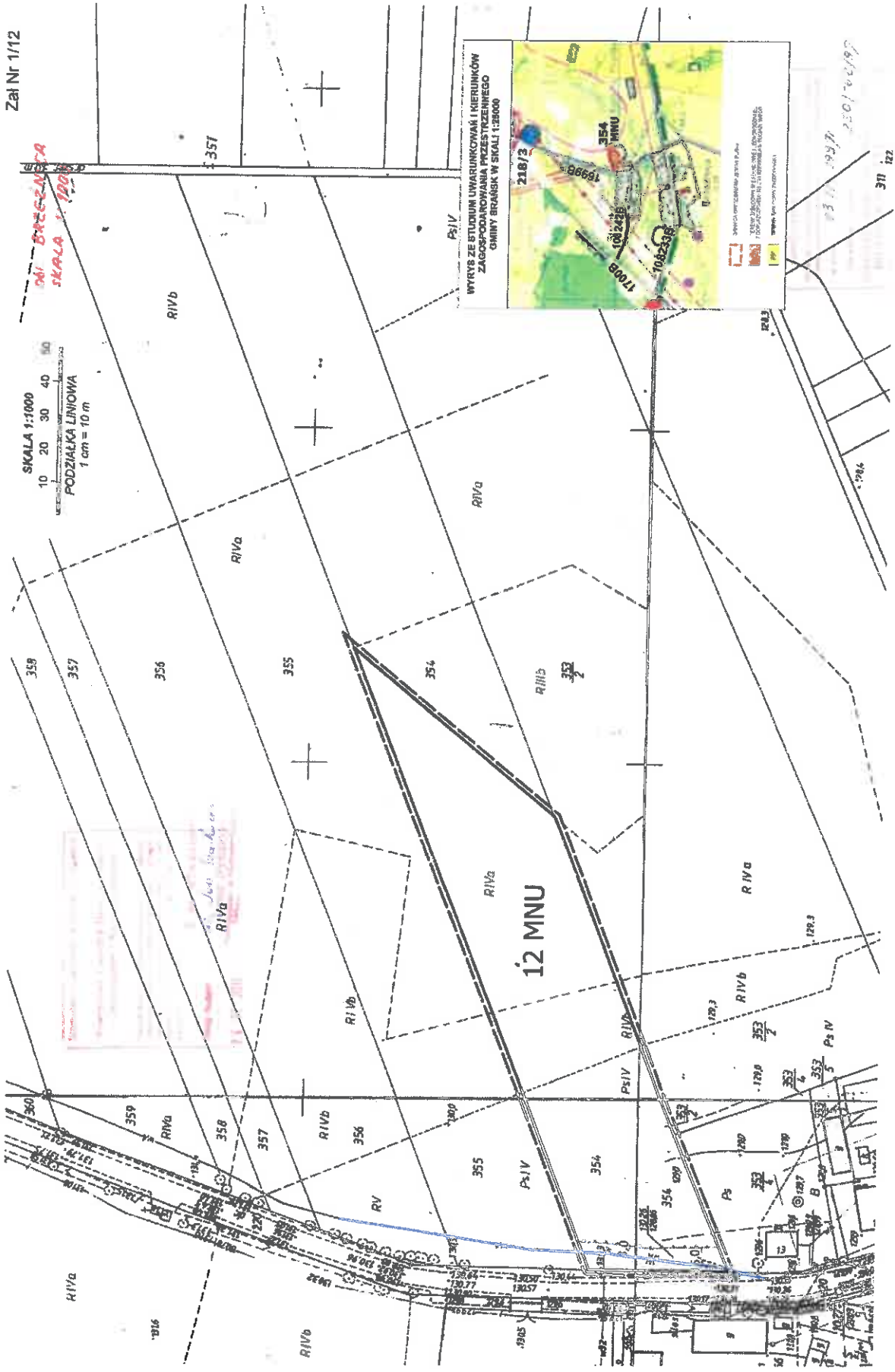







Załącznik Nr 1/12

DN BREGELSKA  
SKALA 1:1000



WYRYS ZE STUDIUM LINIOWYCH I MIERUNKÓW  
ZAGOSPODAROWANIA PRZESTRZENNEGO  
GMINY BRANSKA W SKALI 1:25000

1700B  
1998B  
218/3  
354  
MNU


SKALA 1:25000  
1 cm = 250 m

WYKONANO W M. BRANISKO, UL. POLSKA 10  
WYKONAWCA: BIURO PROJEKTOWO-KONSTRUKCYJNE "PROJEKT" z siedzibą w Branisku, ul. Polna 10  
WYKONAWCA: mgr inż. Andrzej Kozłowski, ul. Polna 10, Branisko

6/12/2012  
2012-01-19

371 122









WYRYS ZE STUDIUM UMARUNKOWAŃ I KIERUNKÓW  
ZAGOSPODAROWANIA PRZESTRZENNEGO  
GMINY BRANSKO W SKALI 1:10000

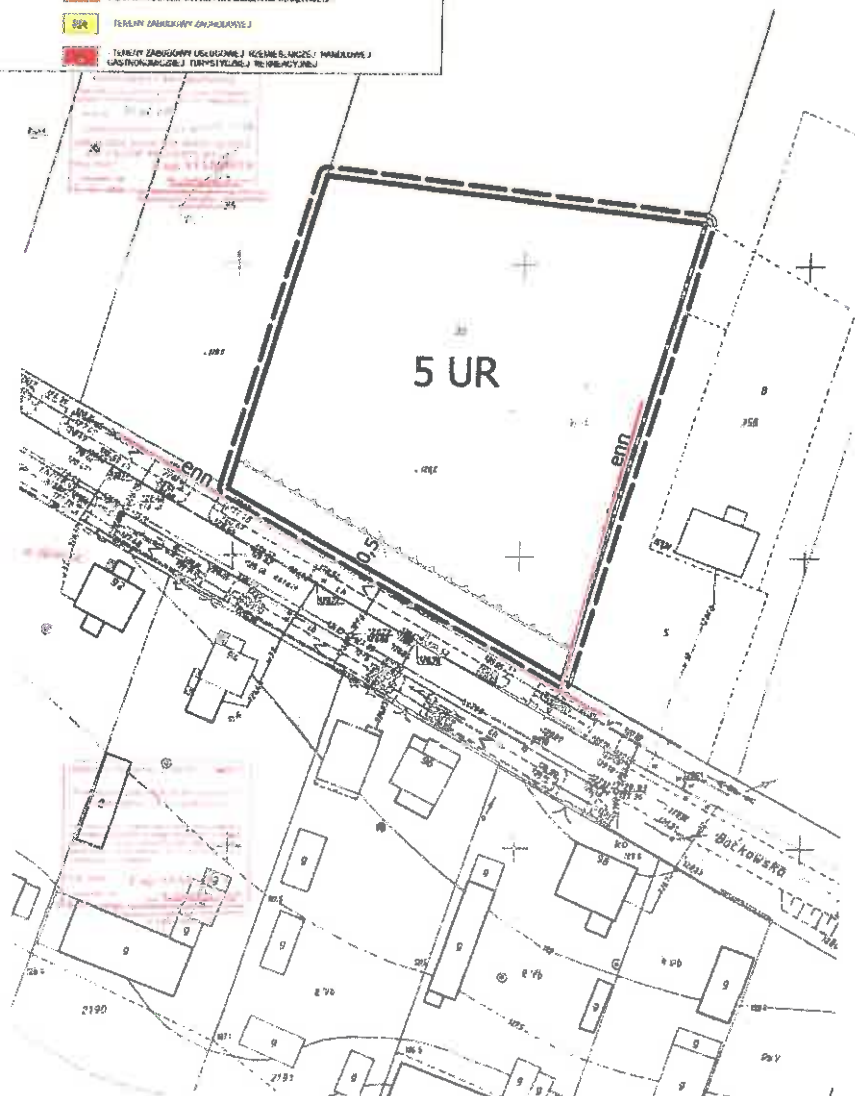
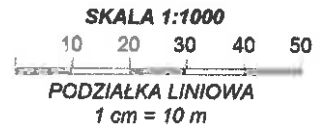


WYKONANO W 1990r.

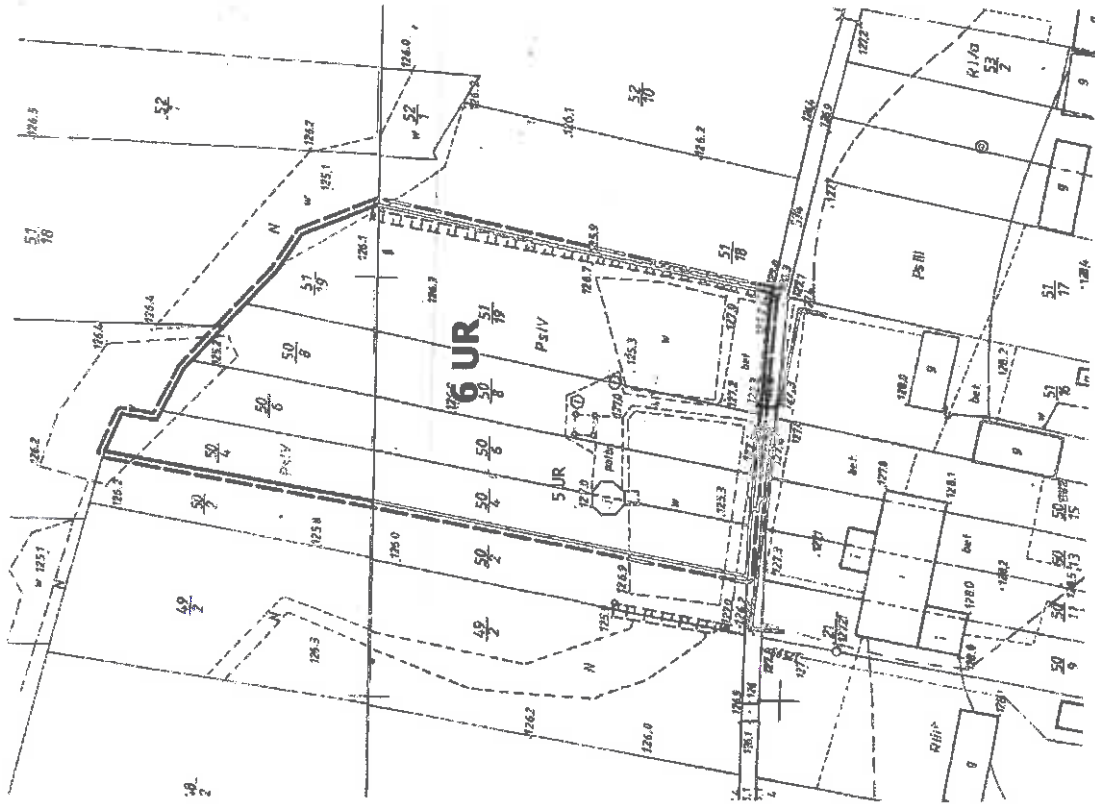
**WYRYS ZE STUDIUM UWARUNKOWAŃ I KIERUNKÓW  
ZAGOSPODAROWANIA PRZESTRZENNEGO  
GMINY BRĄNSK W SKALI 1:25000**



-  GRANICA OPRACOWANIA ZABEY PLANSZ
-  TERENY ZABUDOWY MIAK PRAWKOWEJ JE DOKREŚLONEJ I ZOPAKOWANEJ LUB ISTE MOGĄ NIE WYKAZAĆ
-  TERENY ZABUDOWY ZAKRESOWEJ
-  TERENY ZABUDOWY USŁUGOWEJ KUCHNIE BLANCZE, HANDELOWE I GASTRONOMICZNEJ TURYSTYCZNEJ REKREACYJNEJ

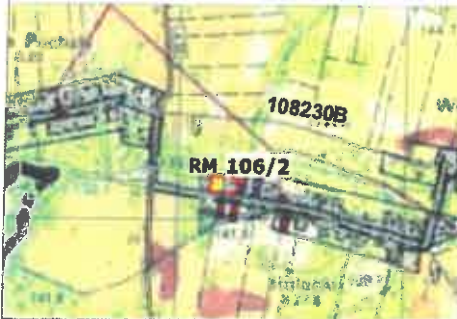


SKALA 1:1000  
 10 20 30 40 50  
 1 cm = 10 m  
 PODZIAŁEKA LINIOWA

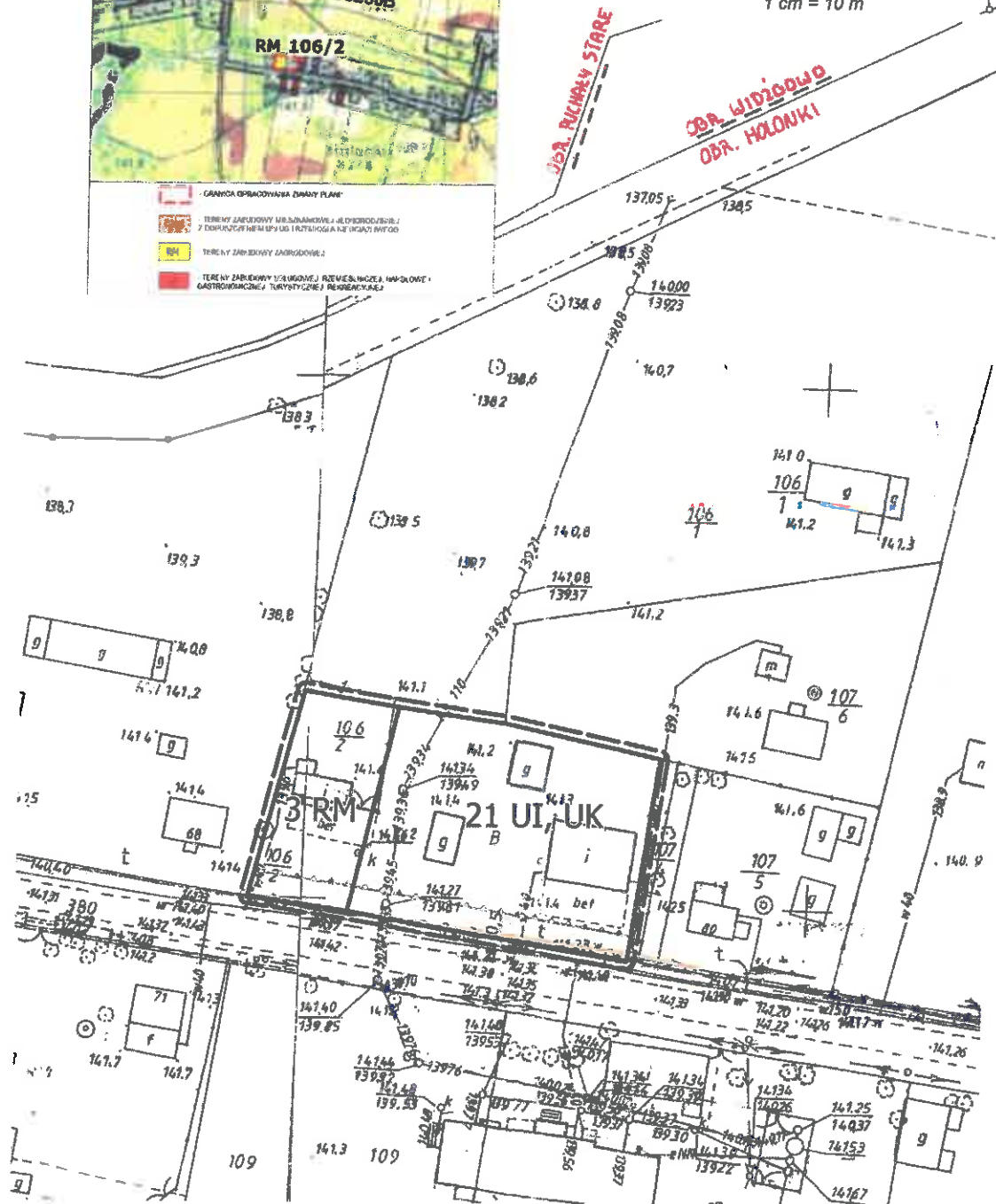
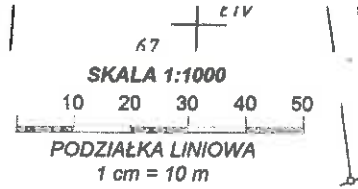


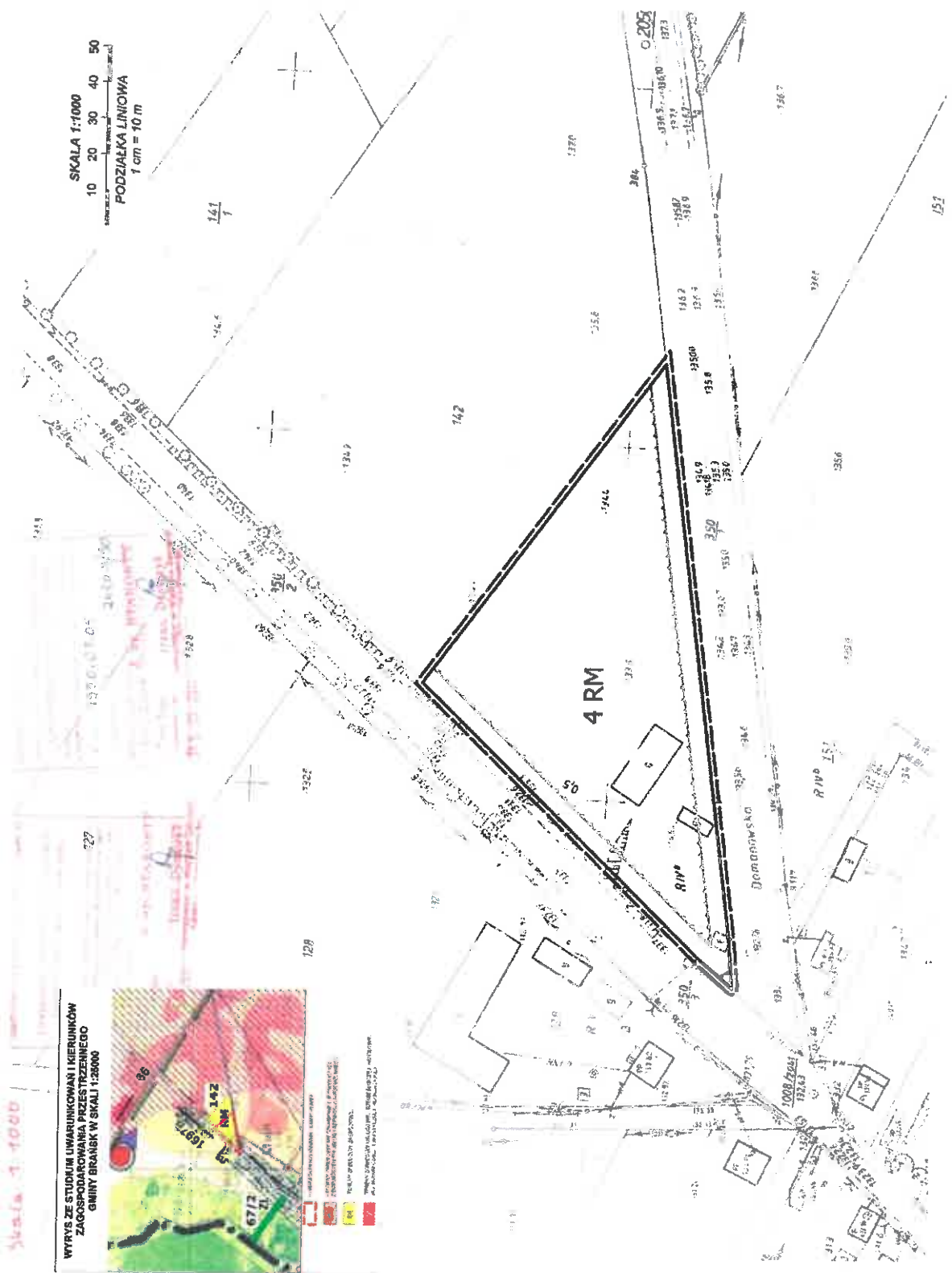


WYRYS ZE STUDIUM UWARUNKOWAŃ I KIERUNKÓW  
ZAGOSPODAROWANIA PRZESTRZENNEGO  
GMINY BRAŃSK W SKALI 1:25000



- GRANICA OPRACOWANIA ZMIANY PLANU
- TERENY ZAPASOWY UMIJĘDZKOWANEJ JEDYNOŚCIEJ / Z DOKŁADZEM NIE WYKAZANEJ W PLANIE
- TERENY ZAPASOWY ZAGOSPODAROWANIA
- TERENY ZAPASOWY WYKONANEJ RZEMESLNICZEJ HANDLOWEJ / GASTRONOMICZNEJ / TURYSTYCZNEJ / REKREACYJNEJ



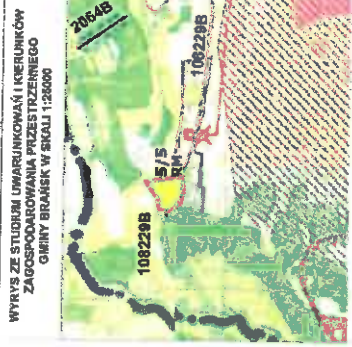


Skala 1:1000

WYRYS ZE STUDIUM UMARUNKOWANI I KIERUNKÓW ZAGOSPODAROWANIA PRZESTRZENNEGO GMIŃY BRANISZKA W SKALI 1:25000

- 1. Obszar zabudowy
- 2. Obszar zieleni
- 3. Obszar wodny
- 4. Obszar drogowy
- 5. Obszar terenów zielonych
- 6. Obszar terenów rolniczych
- 7. Obszar terenów rekreacyjnych
- 8. Obszar terenów sportowych
- 9. Obszar terenów usługowych
- 10. Obszar terenów przemysłowych
- 11. Obszar terenów mieszkalnych
- 12. Obszar terenów publicznych
- 13. Obszar terenów zielonych
- 14. Obszar terenów wodnych
- 15. Obszar terenów drogowych
- 16. Obszar terenów zielonych
- 17. Obszar terenów rolniczych
- 18. Obszar terenów rekreacyjnych
- 19. Obszar terenów sportowych
- 20. Obszar terenów usługowych
- 21. Obszar terenów przemysłowych
- 22. Obszar terenów mieszkalnych
- 23. Obszar terenów publicznych
- 24. Obszar terenów zielonych
- 25. Obszar terenów wodnych
- 26. Obszar terenów drogowych
- 27. Obszar terenów zielonych
- 28. Obszar terenów rolniczych
- 29. Obszar terenów rekreacyjnych
- 30. Obszar terenów sportowych
- 31. Obszar terenów usługowych
- 32. Obszar terenów przemysłowych
- 33. Obszar terenów mieszkalnych
- 34. Obszar terenów publicznych
- 35. Obszar terenów zielonych
- 36. Obszar terenów wodnych
- 37. Obszar terenów drogowych
- 38. Obszar terenów zielonych
- 39. Obszar terenów rolniczych
- 40. Obszar terenów rekreacyjnych
- 41. Obszar terenów sportowych
- 42. Obszar terenów usługowych
- 43. Obszar terenów przemysłowych
- 44. Obszar terenów mieszkalnych
- 45. Obszar terenów publicznych
- 46. Obszar terenów zielonych
- 47. Obszar terenów wodnych
- 48. Obszar terenów drogowych
- 49. Obszar terenów zielonych
- 50. Obszar terenów rolniczych
- 51. Obszar terenów rekreacyjnych
- 52. Obszar terenów sportowych
- 53. Obszar terenów usługowych
- 54. Obszar terenów przemysłowych
- 55. Obszar terenów mieszkalnych
- 56. Obszar terenów publicznych
- 57. Obszar terenów zielonych
- 58. Obszar terenów wodnych
- 59. Obszar terenów drogowych
- 60. Obszar terenów zielonych
- 61. Obszar terenów rolniczych
- 62. Obszar terenów rekreacyjnych
- 63. Obszar terenów sportowych
- 64. Obszar terenów usługowych
- 65. Obszar terenów przemysłowych
- 66. Obszar terenów mieszkalnych
- 67. Obszar terenów publicznych
- 68. Obszar terenów zielonych
- 69. Obszar terenów wodnych
- 70. Obszar terenów drogowych
- 71. Obszar terenów zielonych
- 72. Obszar terenów rolniczych
- 73. Obszar terenów rekreacyjnych
- 74. Obszar terenów sportowych
- 75. Obszar terenów usługowych
- 76. Obszar terenów przemysłowych
- 77. Obszar terenów mieszkalnych
- 78. Obszar terenów publicznych
- 79. Obszar terenów zielonych
- 80. Obszar terenów wodnych
- 81. Obszar terenów drogowych
- 82. Obszar terenów zielonych
- 83. Obszar terenów rolniczych
- 84. Obszar terenów rekreacyjnych
- 85. Obszar terenów sportowych
- 86. Obszar terenów usługowych
- 87. Obszar terenów przemysłowych
- 88. Obszar terenów mieszkalnych
- 89. Obszar terenów publicznych
- 90. Obszar terenów zielonych
- 91. Obszar terenów wodnych
- 92. Obszar terenów drogowych
- 93. Obszar terenów zielonych
- 94. Obszar terenów rolniczych
- 95. Obszar terenów rekreacyjnych
- 96. Obszar terenów sportowych
- 97. Obszar terenów usługowych
- 98. Obszar terenów przemysłowych
- 99. Obszar terenów mieszkalnych
- 100. Obszar terenów publicznych

SKALA 1:1000  
 10 20 30 40 50  
 PODZIAŁKA LINIOWA  
 1 cm = 10 m



WYRYS ZE STUDIUM UWARUNKOWAŃ I KIERUNKÓW ZAGOSPODAROWANIA PRZESTRZENNEGO OMIYRY BRĄNEK W SKALI 1:20000



Szkielet ulic

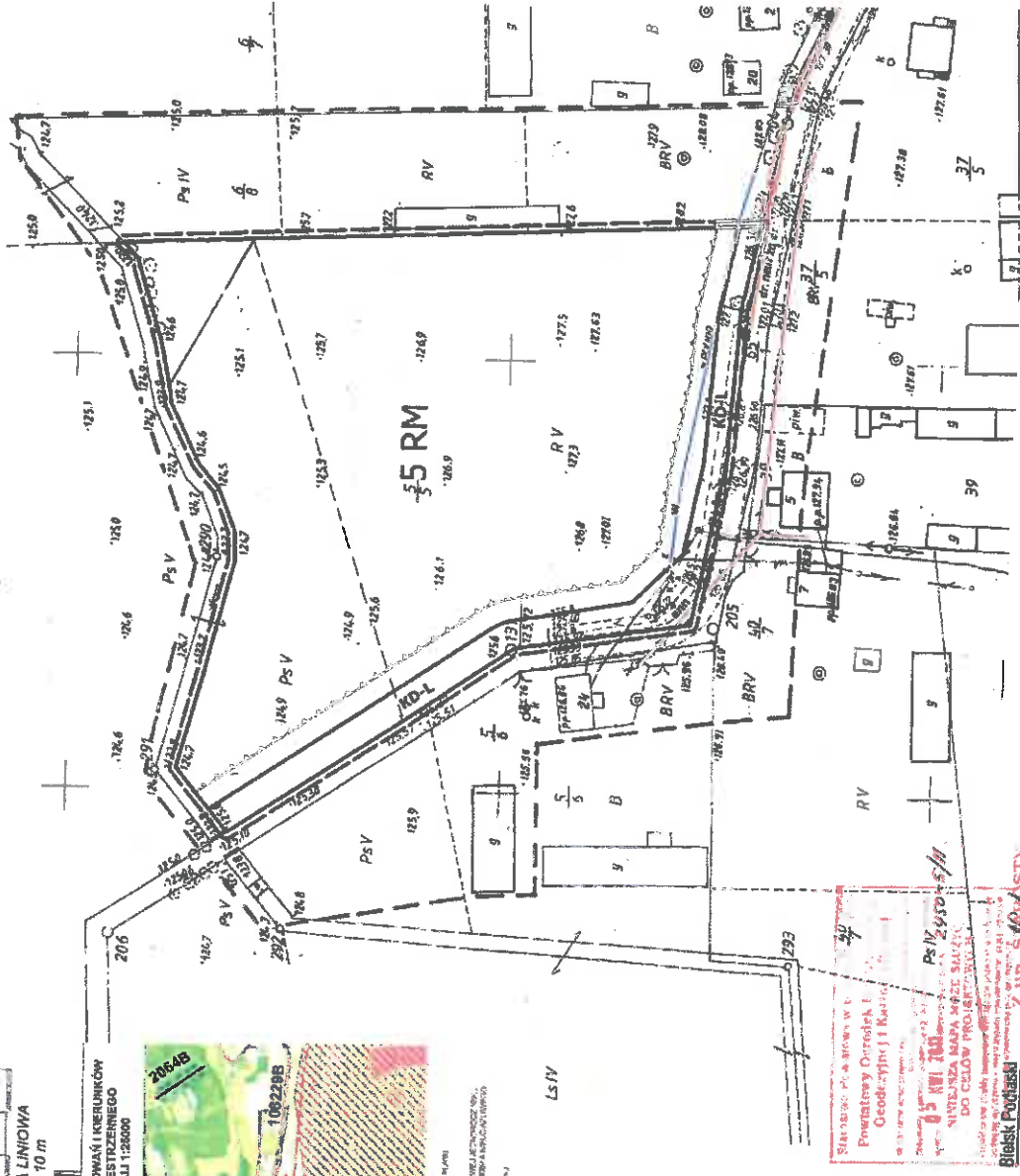
### Mapa zasadnicza 1:1000

woj. podlaskie, gm. Brzefek  
 pow. białski, wieś Pruszanin Baranki  
**NINIEJSZA MAPA MOŻE SŁUżyć DO CELÓW PROJEKTOWYCH**  
 Nie wolno jej stosować w innych celach projektowych ani innych formach bez zgody Projektanta. Wszelkie zmiany w niniejszej mapie geodezyjnej i w jej danych  
 Mapa zasadnicza 258.151.054.043

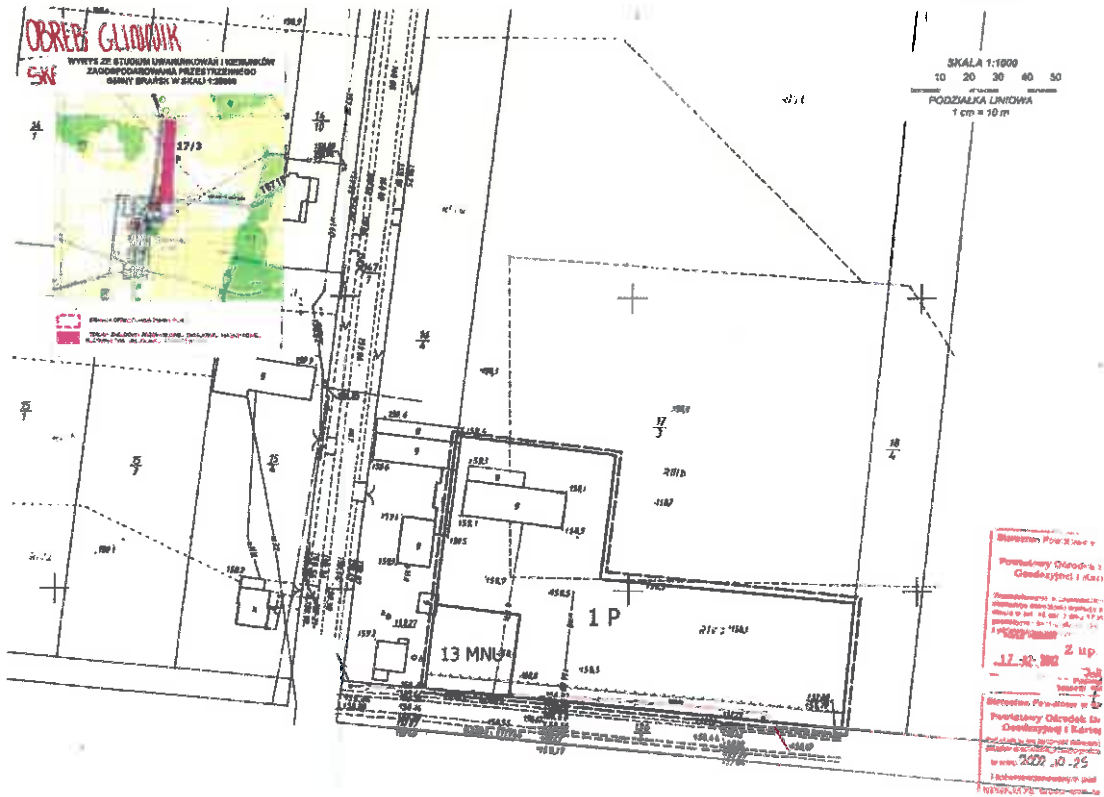
Wykonawca:  
**WRÓBEL** Pracownia Geodezyjno-Kartograficzna s.c.  
 17-410 Brzefek, ul. Mickiewicza 20/24  
 14730-24-86

L.kt.rob.050411 Mapa aktualna na dzień 2011.03.26 w zakresie

Geodeta uprawniony  
 Andrzej Dąbrowski  
 0000889



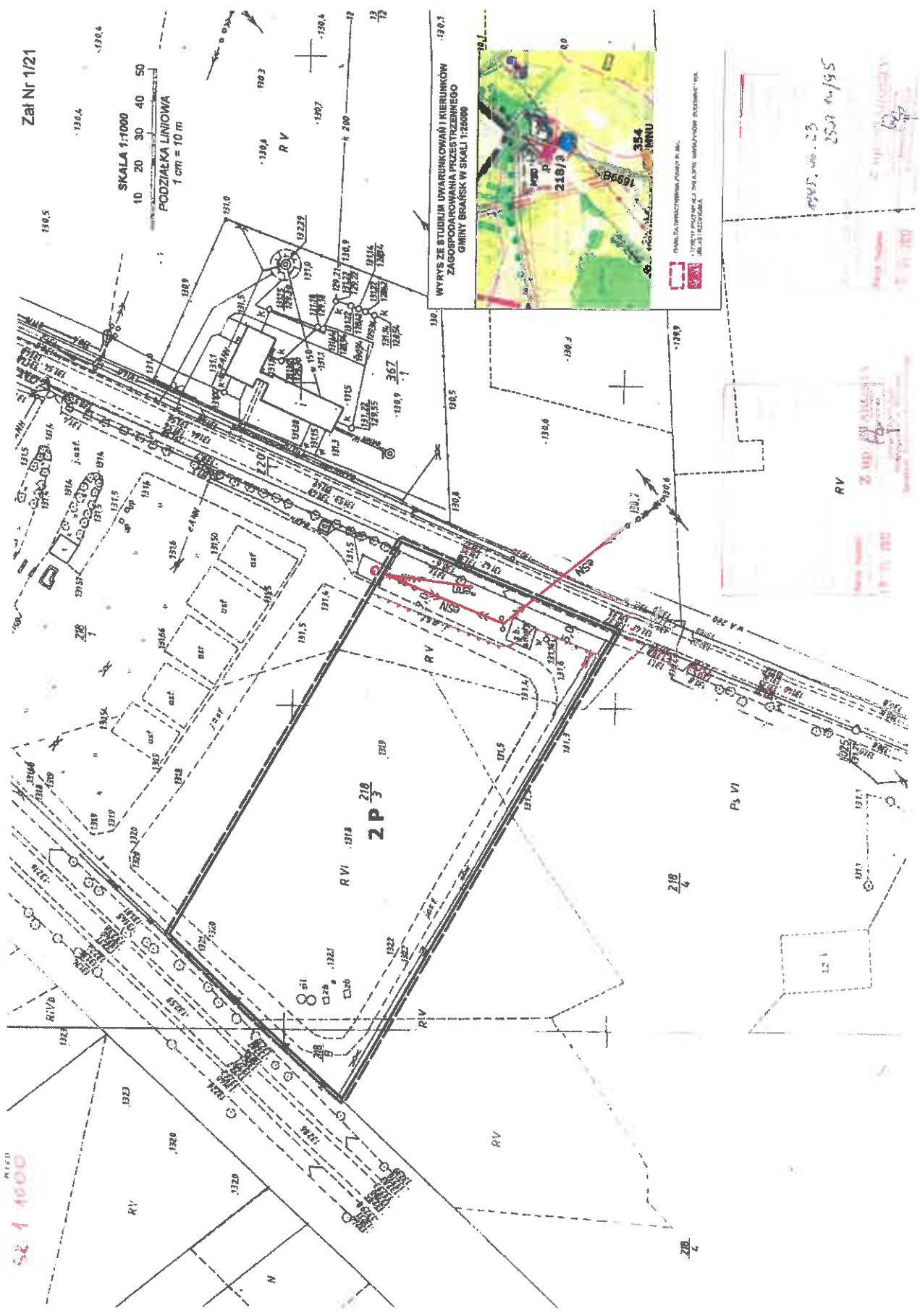
Skądś: Pła Błocna w t. Powiatowy Osiatek i Geodezyjno Kartograficzny  
 05.01.2011  
 NINIEJSZA MAPA MOŻE SŁUżyć DO CELÓW PROJEKTOWYCH  
 05.01.2011  
 Biłask Podlaski  
 05.01.2011



Stanowisko Projektanta  
Projektant  
Z up.  
2022.10.25

SKALA 1:1000

Załącznik Nr 1/21



SKALA 1:1000  
 10 20 30 40 50  
 PODZIAŁKA LINIOWA  
 1 cm = 10 m

WYRYS ZE STUDIUM UWARUNKOWAŃ I KIERUNKÓW  
 ZAGOSPODAROWANIA PRZESTRZENNEGO  
 GMINY BRAŃSK W SKALI 1:20000



OPRACOWANIE: BIURO PROJEKTOWE "PROJEKT" S.C.  
 UL. POLSKA 10, 25-001 BRAŃSK

19.05.2015 r. 25.07.2015 r.

RV

PS VI

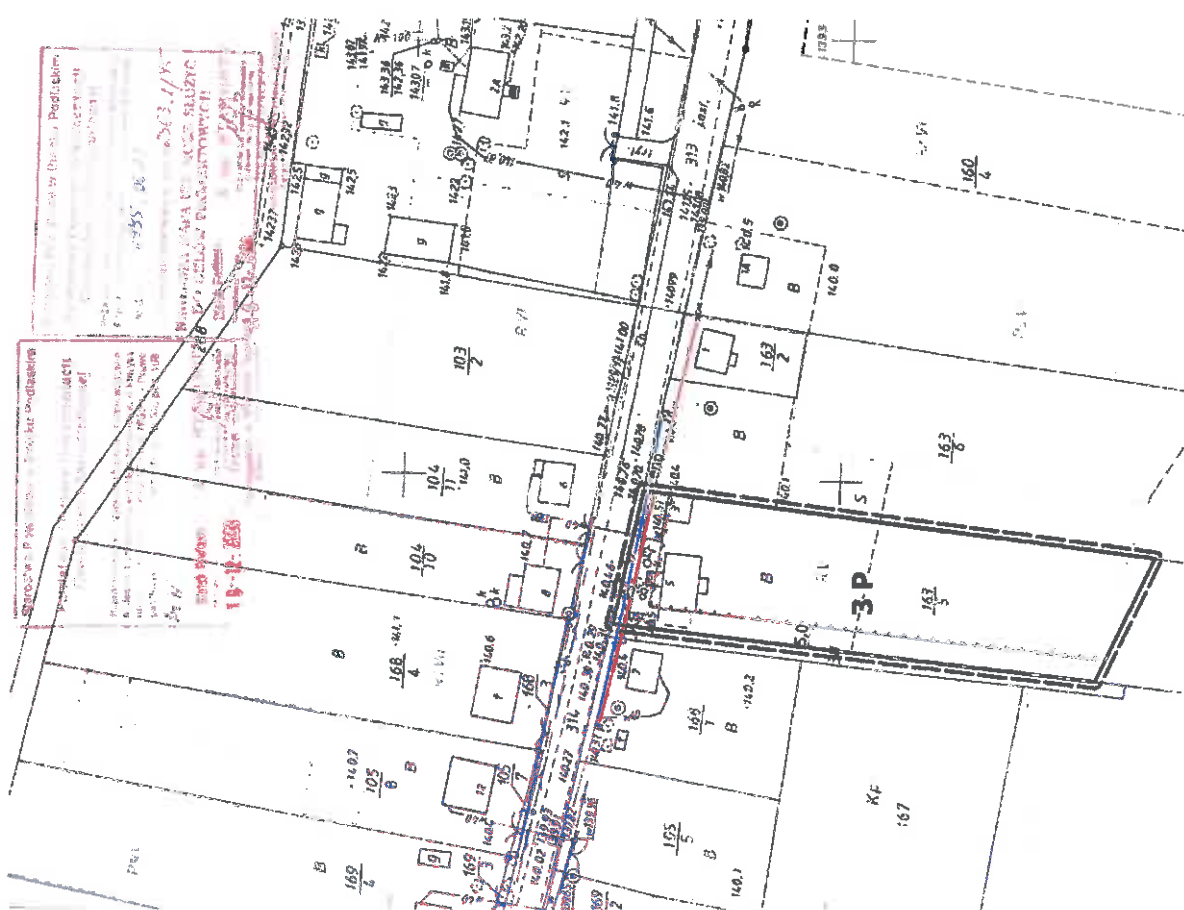
2 P 3

218/4

218/4


LS 1





SKALA 1:1000  
 10 20 30 40 50  
 PODZIAŁKA LINIOWA  
 1 cm = 10 m

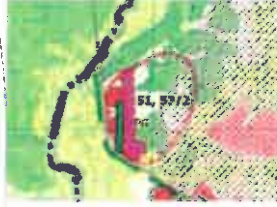
WYTYCZNE STUDIUM UWARUNKOWAŃ I KIERUNKÓW  
 ZAGOSZCZENIA I PRZEZROZNIENIA  
 GMIŃNY BRANISZ W SKALI 1:25000



PRACOWNIA ARCHITEKTURA I PLANOWANIE  
 ul. Wesoła 10, 01-644 Warszawa  
 tel. 22 638 11 11  
 www.pap.pl

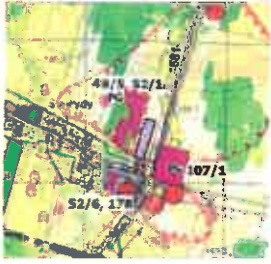
SKALA 1:1000  
10 20 30 40 50  
PODZIAŁKA LINIOWA  
1 cm = 10 m

WYRYS ZE STUDIUM UWARUNKOWAŃ I KIERUNKÓW  
ZAGOSPODAROWANIA PRZESTRZENNEGO  
GMINY BRAŃSK W SKALI 1:25000


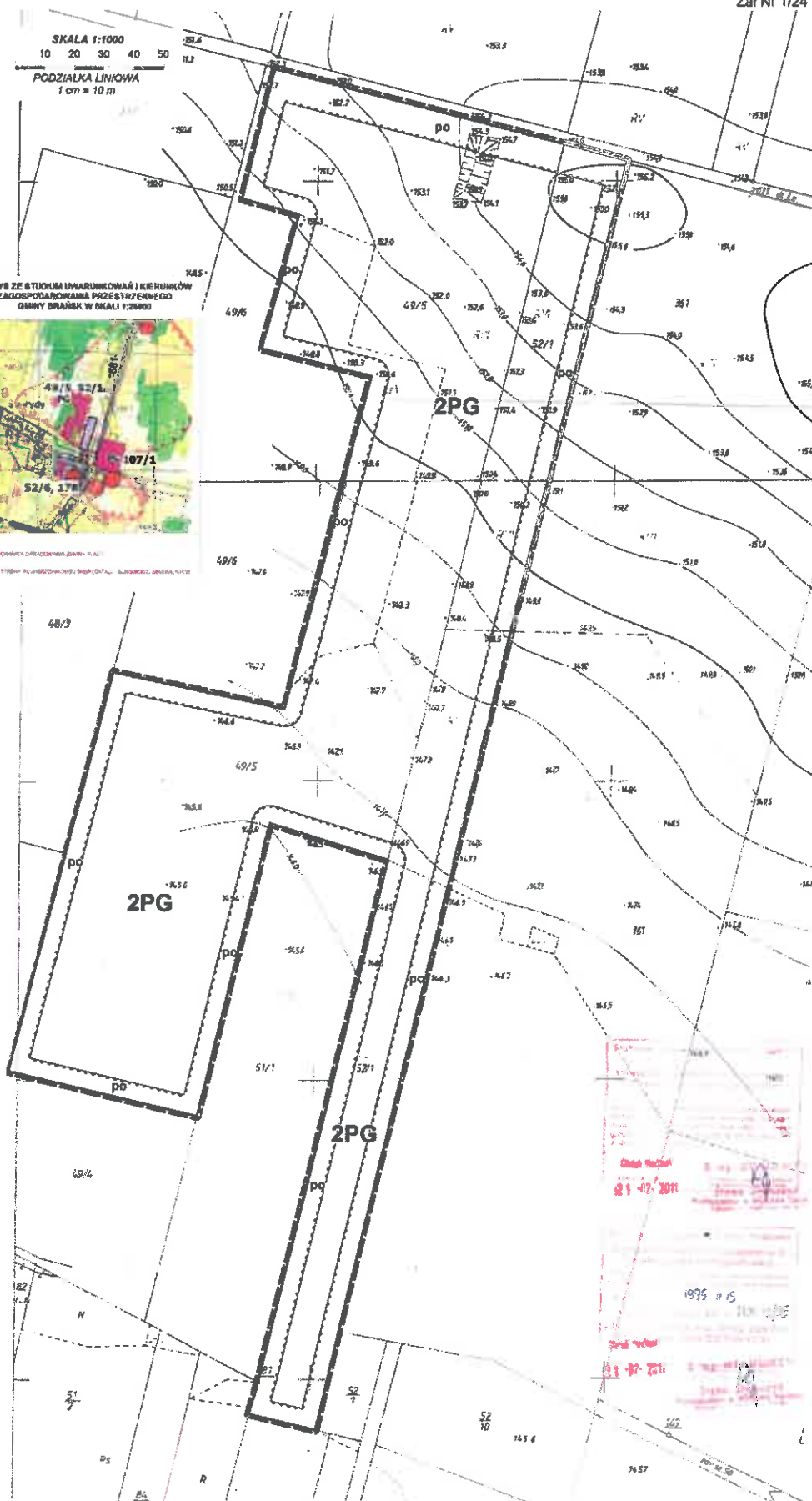


SKALA 1:1000  
10 20 30 40 50  
PODZIAŁKA LINIOWA  
1 cm = 10 m

WYRYS ZE STYKAMI UWARUNKOWAŃ I KIERUNKÓW  
ZAGOSPODAROWANIA PRZESTRZENNEGO  
GMINY BRANSK W SKALI 1:25000



SYMBOLY PODZIAŁKI: WYKAZ  
SYMBOLY PODZIAŁKI: WYKAZ

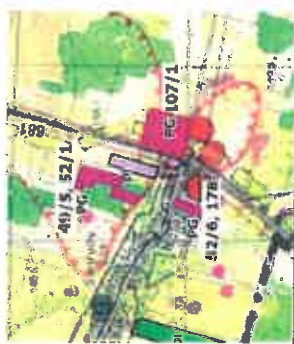




UD. 3 WYK. 1/25  
SKALA 1:1000

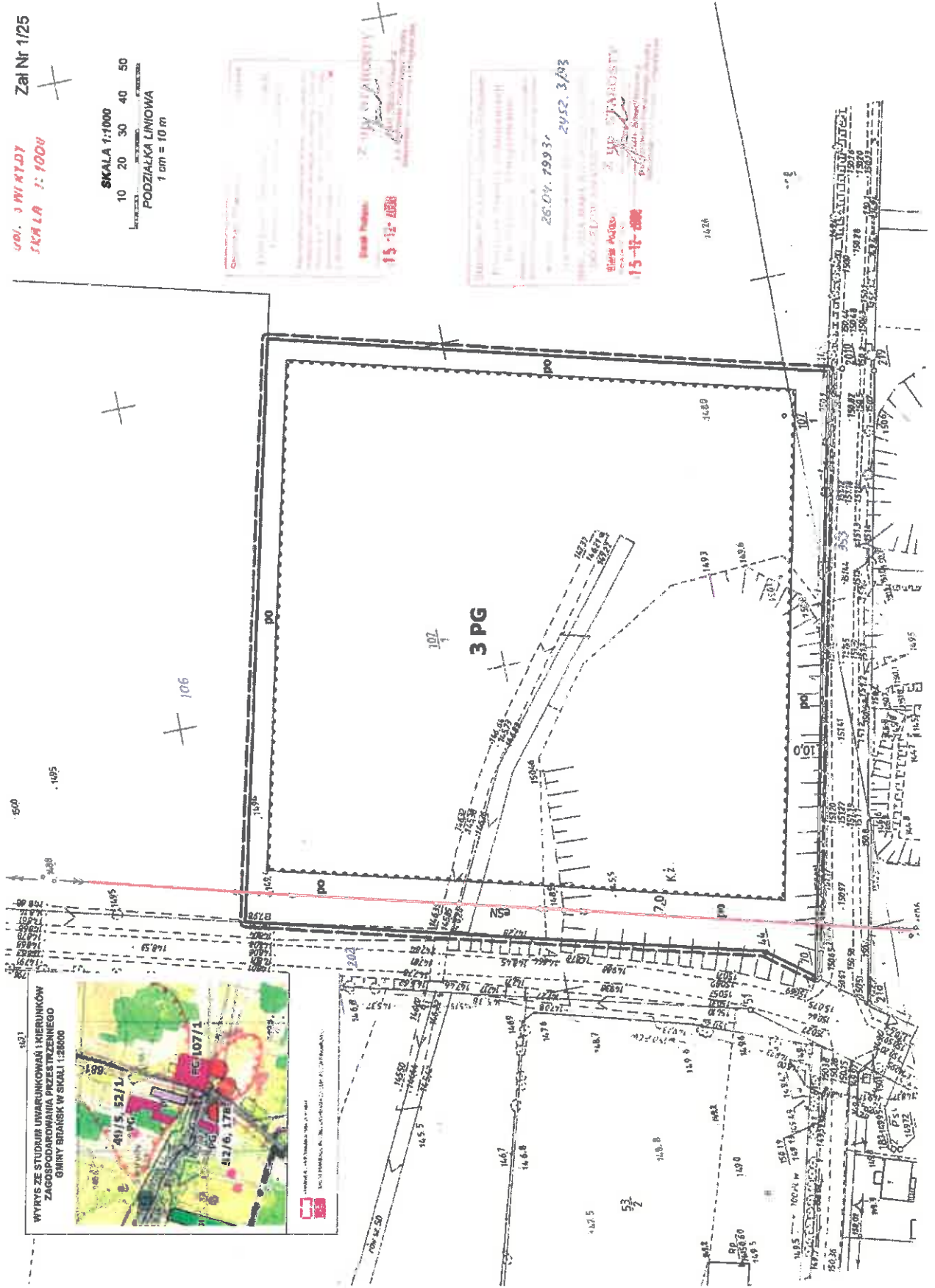
SKALA 1:1000  
10 20 30 40 50  
PODZIAŁKA LINIOWA  
1 cm = 10 m

WYRYS ZE STUDIUM UWARUNKOWAŃ I KIERUNKÓW  
ZAGOSPODAROWANIA PRZESZŁEGO  
GMINY BRANISKA W SKALI 1:20000



15-12-ABBB  
20.04.2003  
24.52.3/03

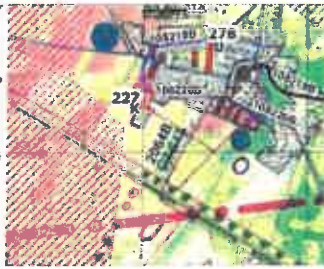
15-12-2000  
20.04.2003  
24.52.3/03





SKALA 1:1000  
10 20 30 40 50  
PODZIAŁKA LINIOWA  
1 cm = 10 m

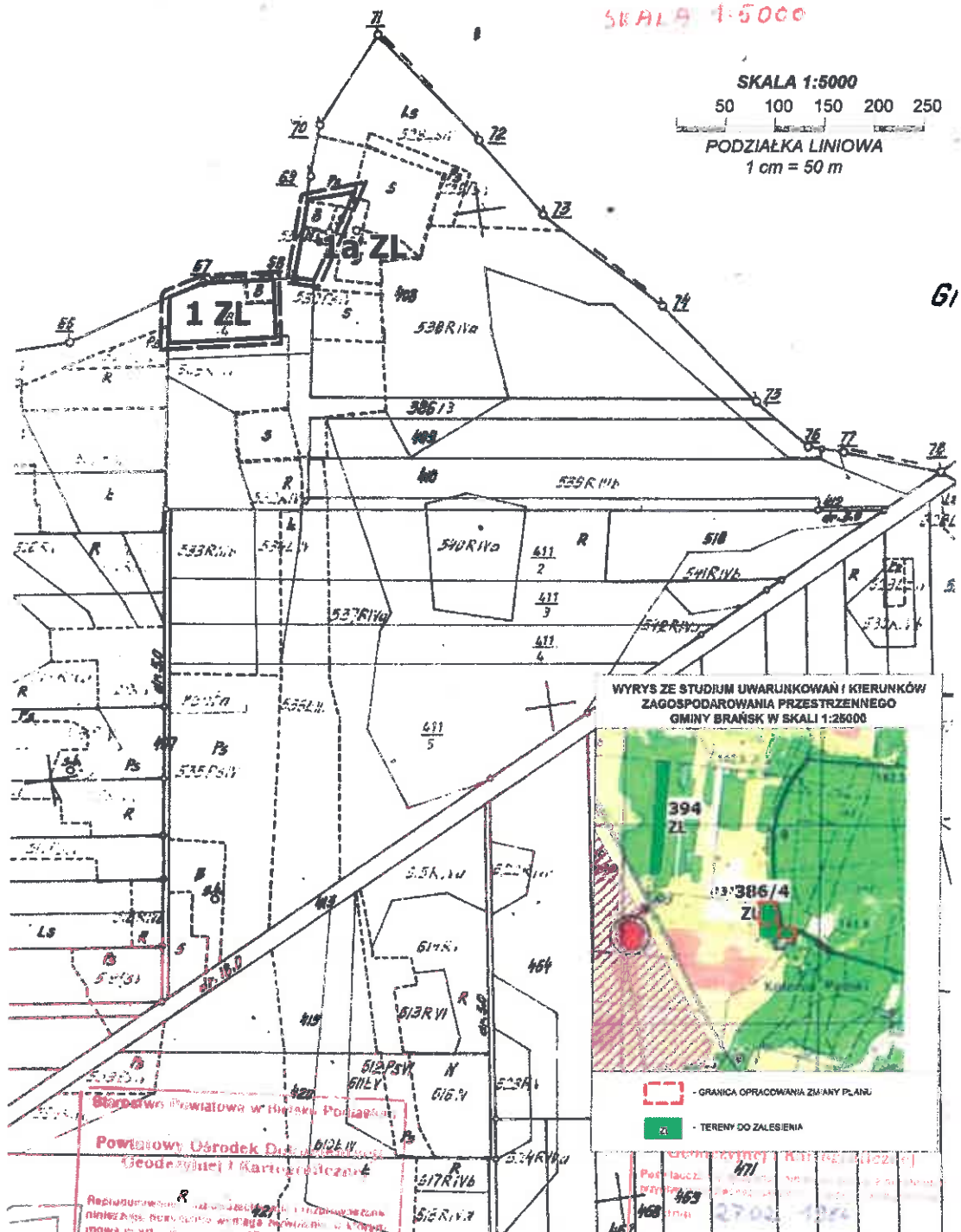
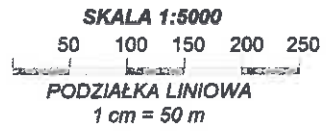
WYRYS ZE STUDIUM UWARUNKOWAŃ I KIERUNKÓW  
ZAGOSPODAROWANIA PRZESTRZENNEGO  
GMINY BRAŃSK W SKALI 1:25000



SYMBOL NA OBRZĘDZANIU ZIM. JAKI PLANU  
- Kierunek



06v. DOMANOWO  
SKALA 1:5000



WYRYS ZE STUDIUM UWARUNKOWAŃ I KIERUNKÓW ZAGOSPODAROWANIA PRZESTRZENNEGO GMINY BRAŃSK W SKALI 1:25000



— GRANICA OPRACOWANIA ZMIANY PLANU  
■ - TERENY DO ZALEŚNIA

Pos. faucz. 463	471	472	473	474	475	476	477	478	479	480
463	463	463	463	463	463	463	463	463	463	463
463	463	463	463	463	463	463	463	463	463	463

Biuro Powiatowe w miejscowości Podgajki  
Powiatowy Ośrodek Dokumentacji i Kartograficznej  
Replodukowane z projektu i z doposażeniem  
niezależnie od formy jego wyrażenia w formie  
mowa w art. 17



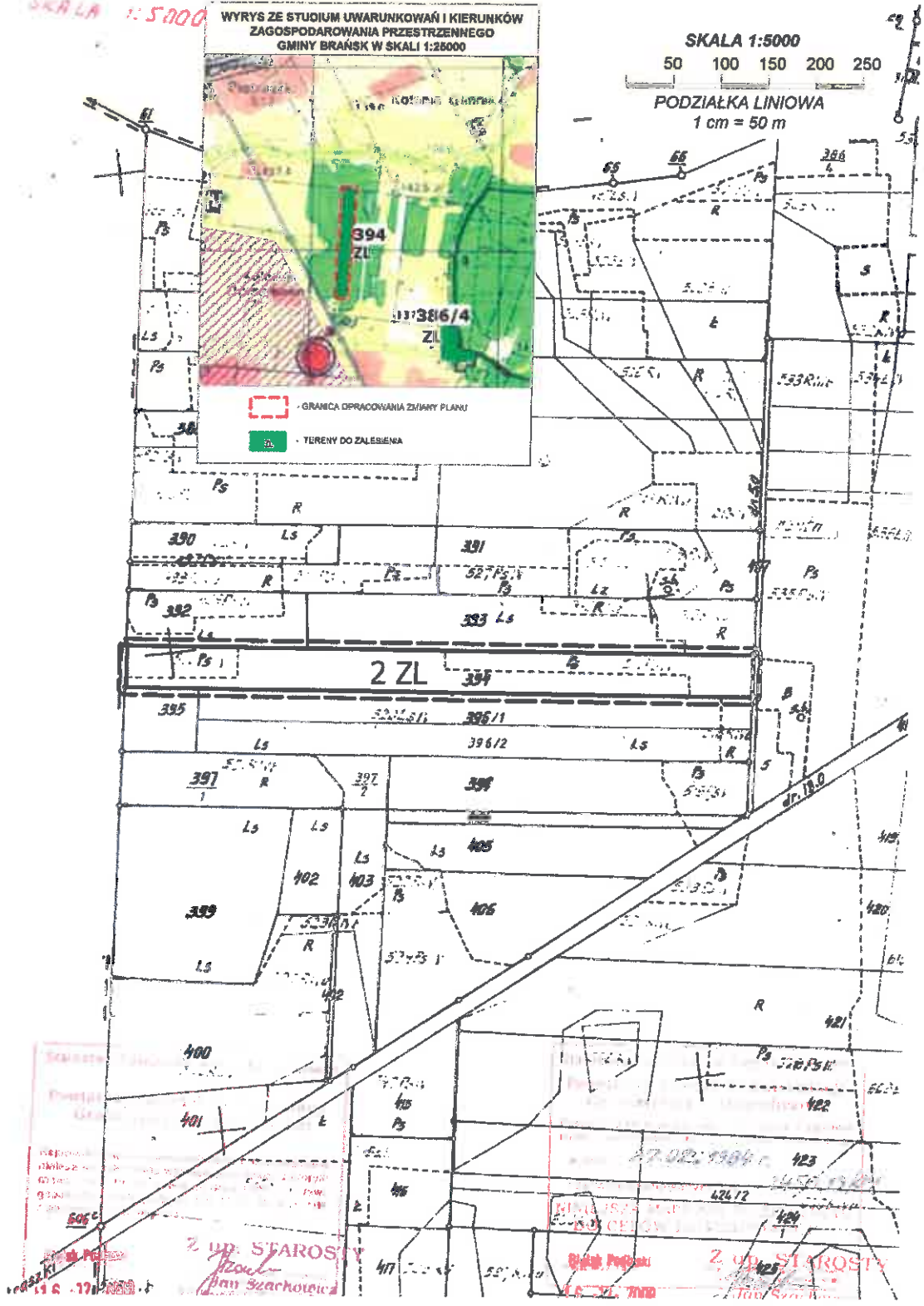
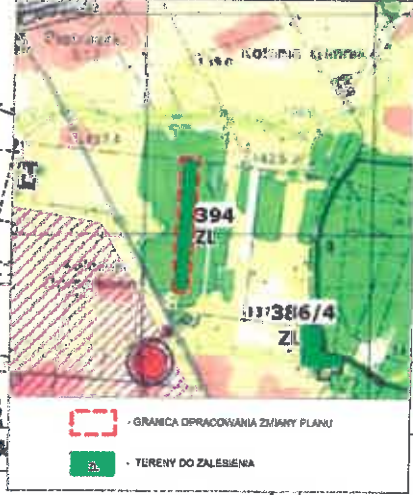
SKALA 1:5000

WYRYS ZE STUDIUM UWARUNKOWAŃ I KIERUNKÓW ZAGOSPODAROWANIA PRZESTRZENNEGO GMINY BRAŃSK W SKALI 1:25000

SKALA 1:5000

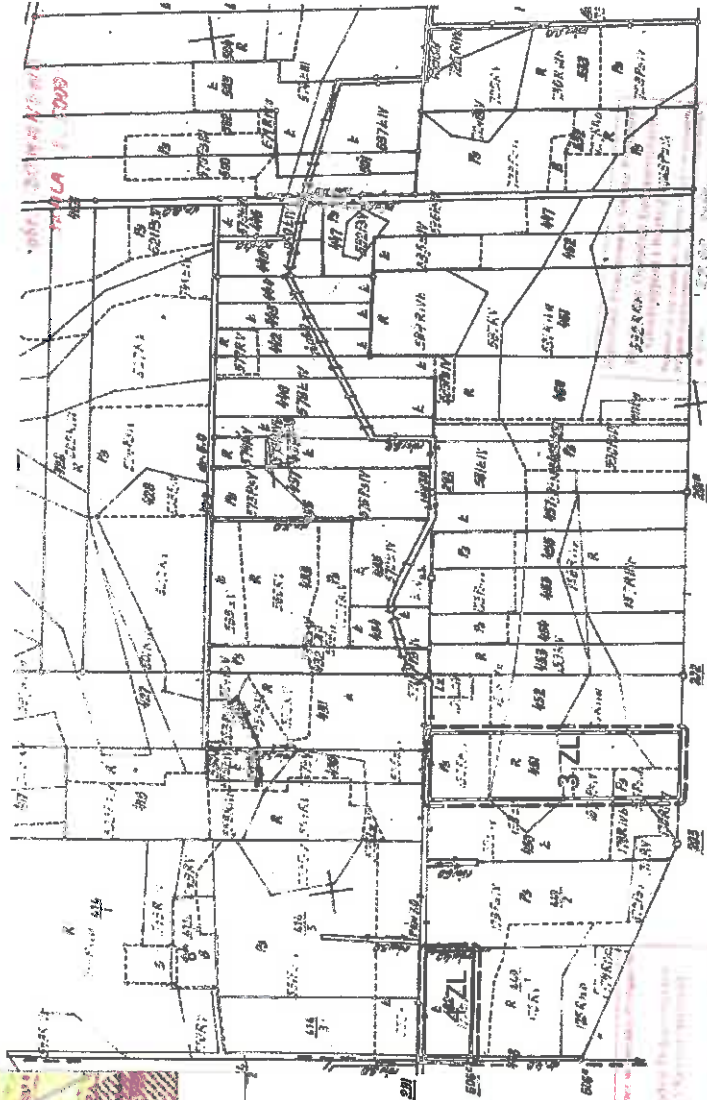
50 100 150 200 250

PODZIAŁKA LINIOWA  
1 cm = 50 m



Zat Nr 1/30

SKALA 1:5000  
50 100 150 200 250  
PODZIAŁKA LINIOWA  
1 cm = 50 m

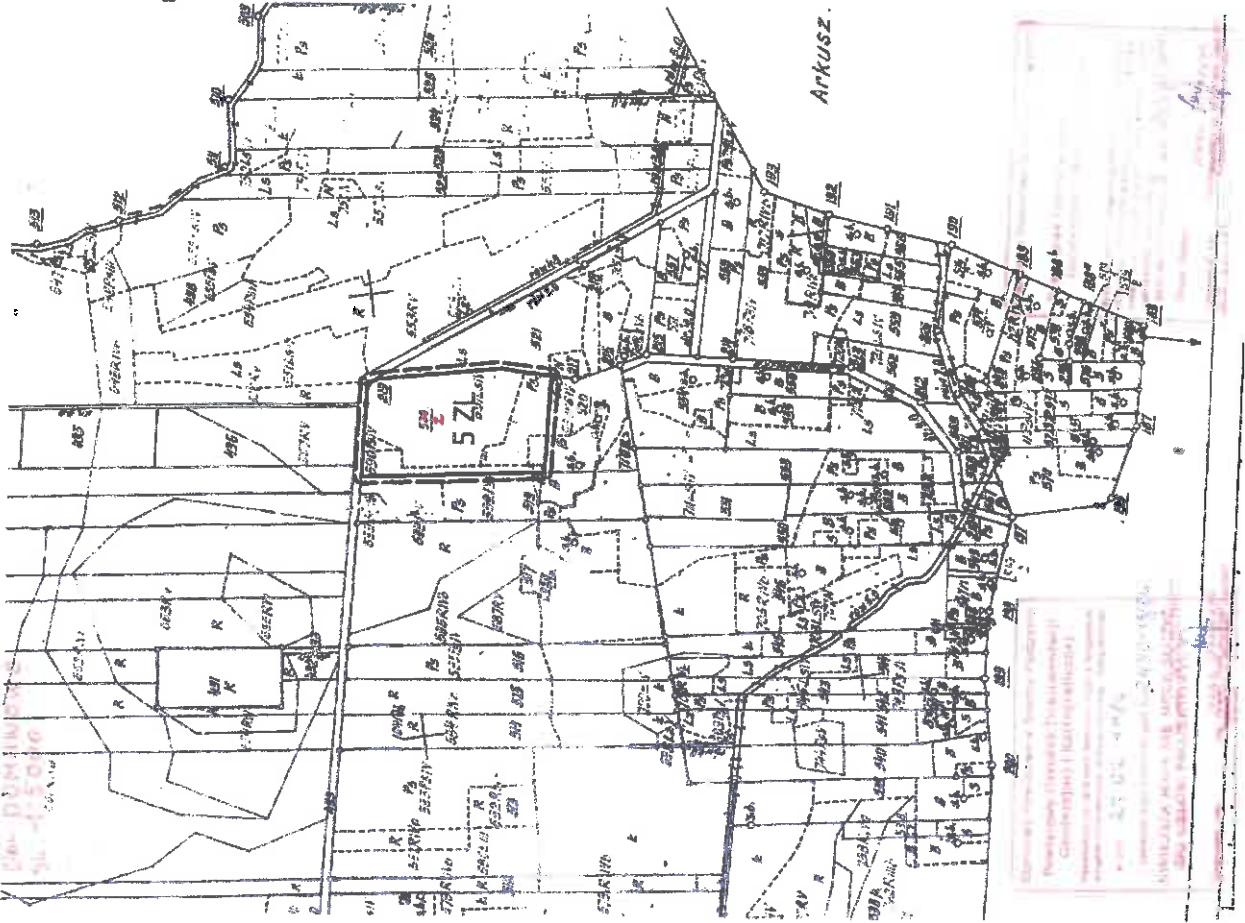


24.10.2011  
Biuro Podlaska  
05.04.2011

Biuro Podlaska  
05.04.2011

Zat Nr 131

SKALA 1:5000  
50 100 150 200 250  
PODZIAŁKA LINIOWA  
1 cm = 50 m



SKALA 1:5000  
50 100 150 200 250

USZ 4

PODZIAŁKA LINIOWA  
1 cm = 50 m

WYRYS ZE STUDIUM UWARUNKOWAŃ I KIERUNKÓW  
ZAGOSPODAROWANIA PRZESTRZENNEGO  
GMINY BRAŃSK W SKALI 1:25000



- GRANICA OPRAKOWANIA ZMIANY PLANU  
 - TERENY DO ZAŁEBNIENIA

vsi Rudka

Powiatowe Biuro Geodezyjne i Kartograficzne  
 w Bielsku Podlaskim  
 ul. ...  
 27.02.1994r.  
 2450.19/84

Powiatowe w Bielsku Podlaskim  
 Biuro Geodezyjne i Kartograficzne  
 ul. ...  
 27.02.1994r.  
 2450.19/84  
 Bielsk Podlaski Z up. STAJOSZ  
 05.04.2011

Bielsk Podlaski

05.04.2011

Z up. STAJOSZ  
 Jan Szachowicz  
 podinspektor w Wydziale  
 Geodezyjnym i Kartograficznym

Mapa ewidencji gruntów 1:5000



SKALA 1:5000

50 100 150 200 250

PODZIAŁKA LINIOWA  
1 cm = 50 m

WYRYS ZE STUDIUM UWARUNKOWAŃ I KIERUNKÓW  
ZAGOSPODAROWANIA PRZESTRZENNEGO  
GMINY BRAŃSK W SKALI 1:25000



- GRANICA OPRACOWANA ZMIANY PŁACU
- TERENY OD ZALEŚNIA

Uwaga: Wzrostki i inne rośliny w tym terenie zostały usunięte w celu wytyczenia granic działek. Wzrostki i inne rośliny w tym terenie zostały usunięte w celu wytyczenia granic działek.

Urząd Podziału  
175-12-2004

2 HP STARGO  
for Sztetyn  
Opracowanie Projektu  
Opracowanie Projektu

7 ZL

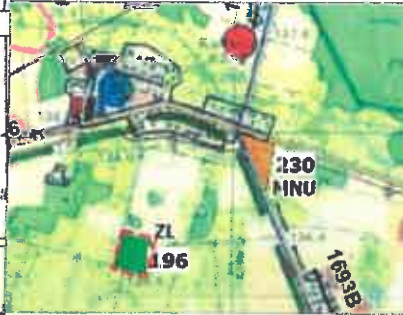
21.08 1984  
2450.20/84



SKALA 1:5000  
50 100 150 200 250

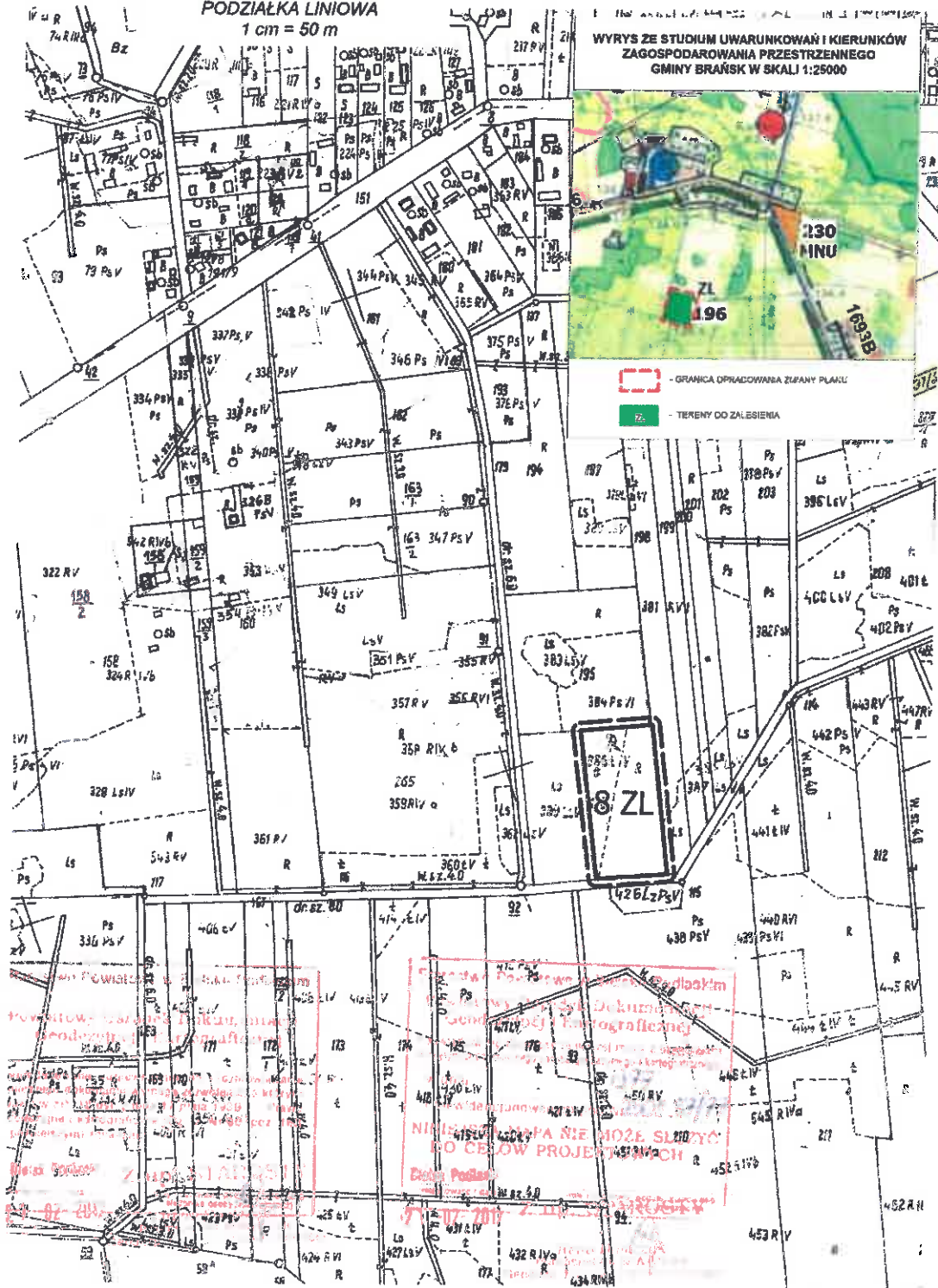
PODZIAŁKA LINIOWA  
1 cm = 50 m

WYRYS ZE STUDIUM UWARUNKOWAŃ I KIERUNKÓW  
ZAGOSPODAROWANIA PRZESTRZENNEGO  
GMINY BRAŃSK W SKALI 1:25000



GRANICA OPRACOWANIA ZUFANY PLAN

TERENY DO ZALESIENIA



Projekt zagospodarowania przestrzennego w skali 1:5000  
Zgodnie z art. 17b ust. 1 pkt 1 ustawy z dnia 27.07.2002 r. o planowaniu i zagospodarowaniu przestrzennym (Dz. U. z 2002 r. Nr 150, poz. 1264 z późn. zmianami)  
Niniejszy dokument jest dokumentem roboczym i nie może służyć do celów projektowych.  
Data Podpisu: 07.07.2017  
Miejscowość: Brańsk

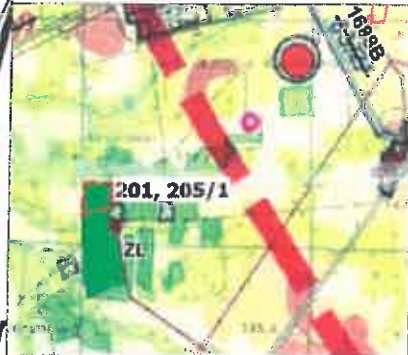
SKALA 1:5000

50 100 150 200 250

PODZIAŁKA LINIOWA  
1 cm = 50 m

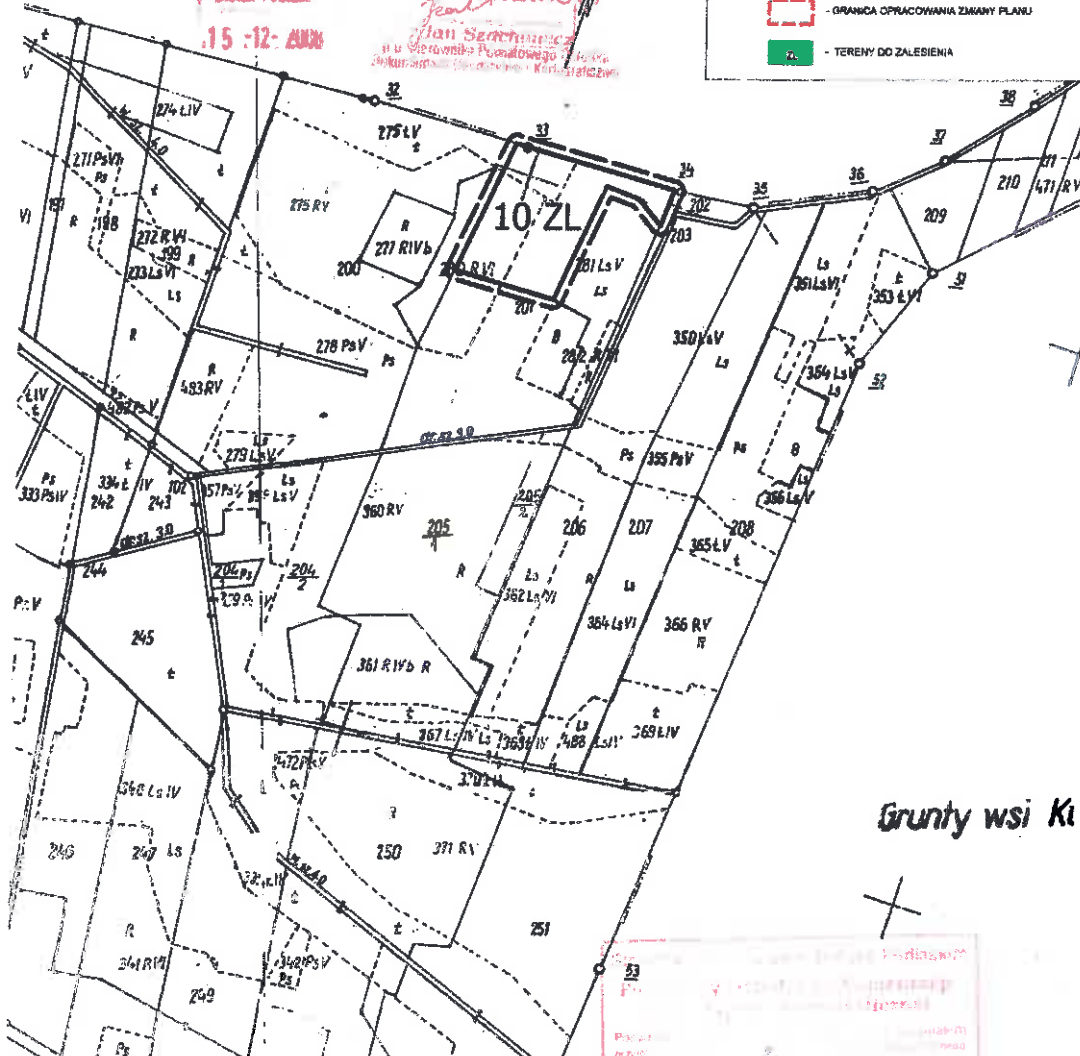
KIERSNOWO  
LA 1:5000

WYRYS ZE STUDIUM UWARUNKOWAŃ I KIERUNKÓW  
ZAGOSPODAROWANIA PRZESTRZENNEGO  
GMINY BRĄNSK W SKALI 1:28000



- GRANICA OPRACOWANIA ZMIANY PLANU  
 - TERENY DO ZAŁĘBIENIA

Starostwo Powiatowe w Bransku  
Powiatowy Urząd Geodezyjno-Kartograficzny  
Biuletyn Podatki  
15-12-2006  
Z up. Starosty  
Jan Szachniak  
i u. Starosty Powiatowego  
Dokumentacja Geodezyjno-Kartograficzna



Grunty wsi Ki

Starostwo Powiatowe w Bransku  
Powiatowy Urząd Geodezyjno-Kartograficzny  
Biuletyn Podatki  
15-12-2006  
Z up. Starosty  
Jan Szachniak  
i u. Starosty Powiatowego  
Dokumentacja Geodezyjno-Kartograficzna

SKALA 1:5000  
50 100 150 200 250

PODZIAŁKA LINIOWA  
1 cm = 50 m

**obr. SIMU**  
**sk. 1:5000**

Stanowisko Powiatowe w Kielcach, Powiatki  
Opiniopis (11) - 16 (dokumentacji)  
Cierpięca, Kierownik Gminy

Stanowisko Powiatowe w Kielcach, Powiatki  
Opiniopis (11) - 16 (dokumentacji)  
Cierpięca, Kierownik Gminy

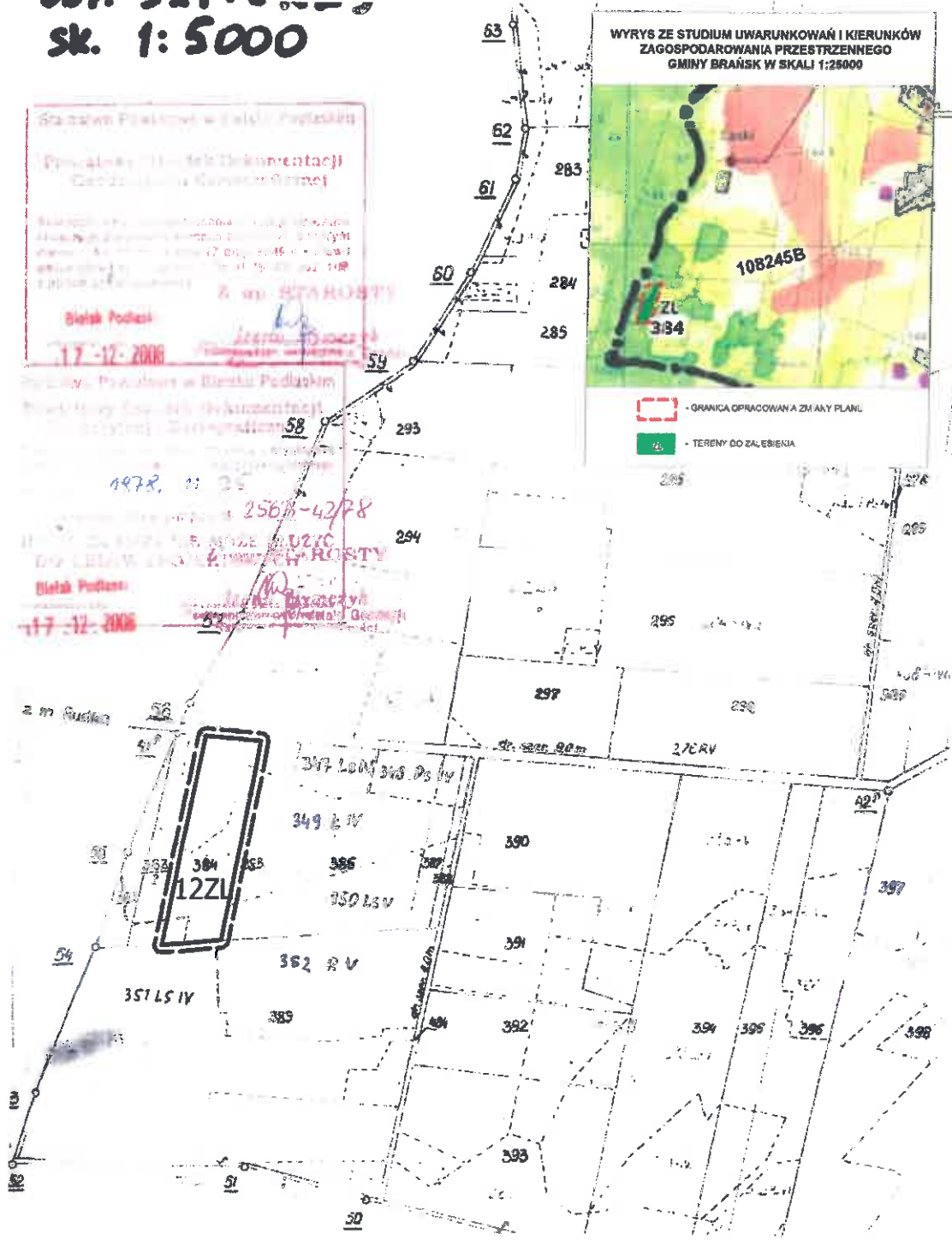
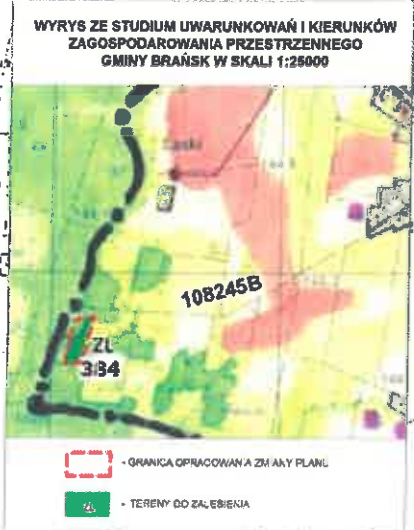
17-12-2008

Stanowisko Powiatowe w Kielcach, Powiatki  
Opiniopis (11) - 16 (dokumentacji)  
Cierpięca, Kierownik Gminy

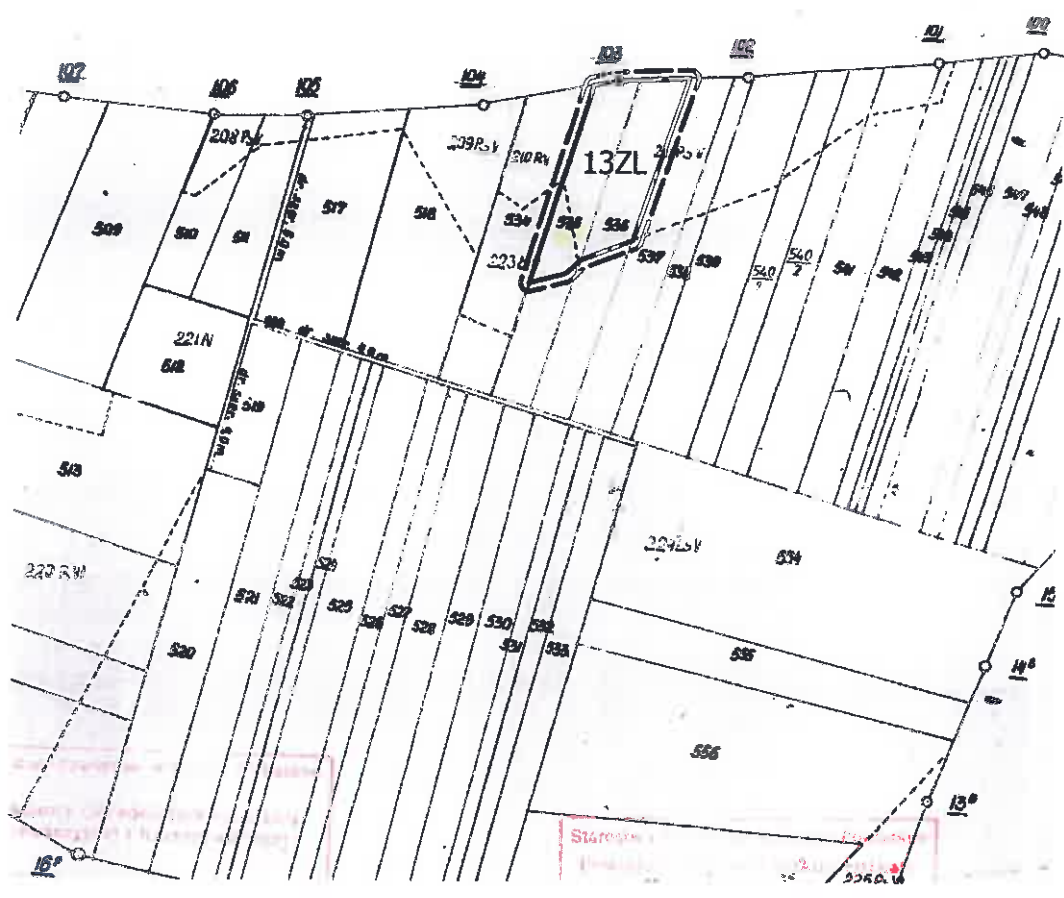
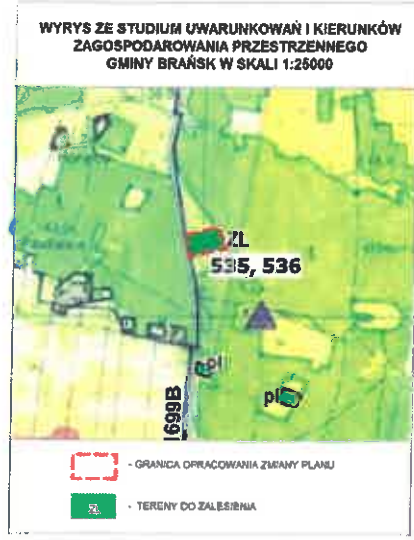
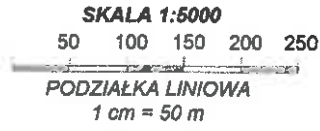
1978. 11. 25

256B-42P8

17-12-2008








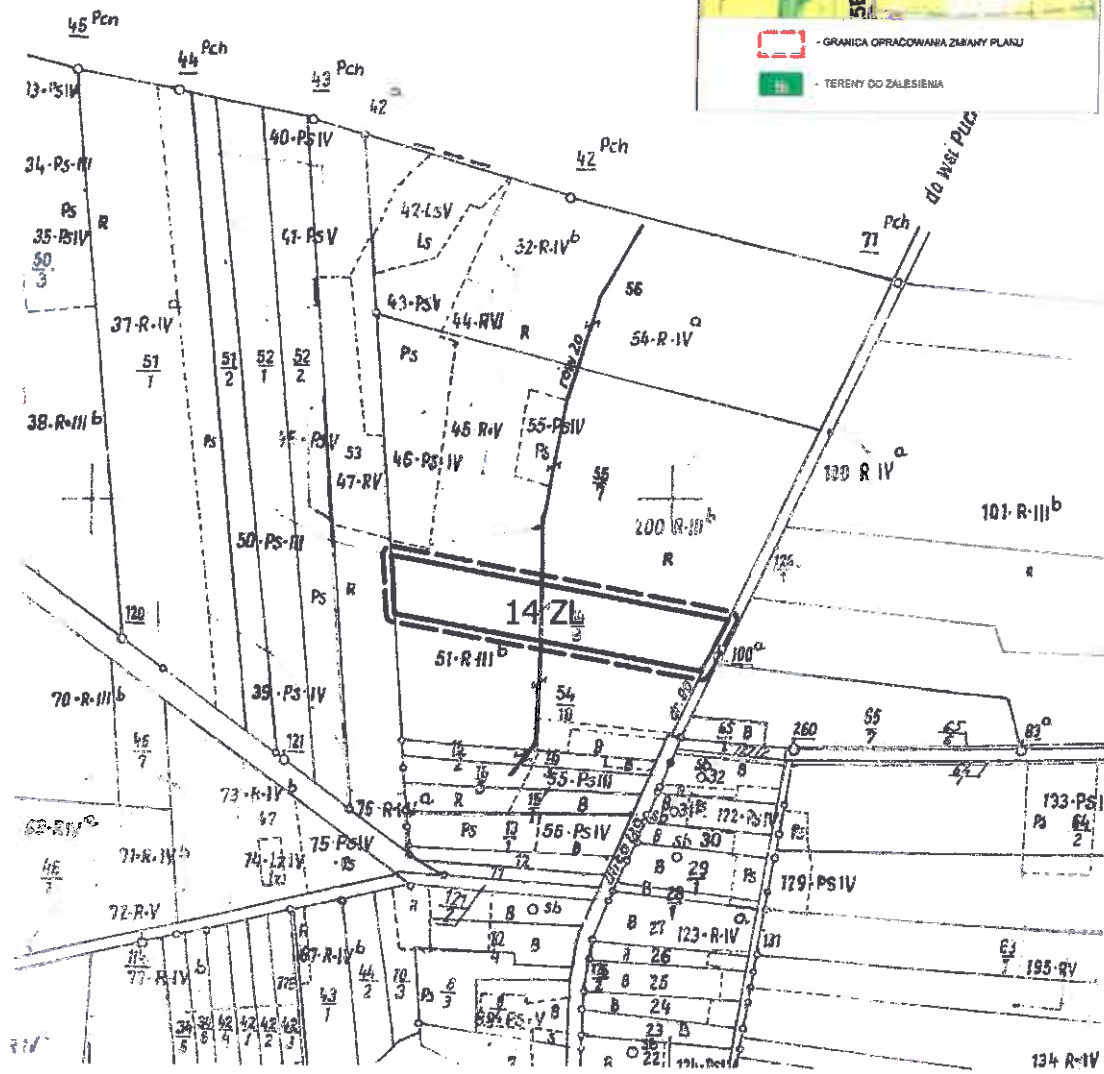
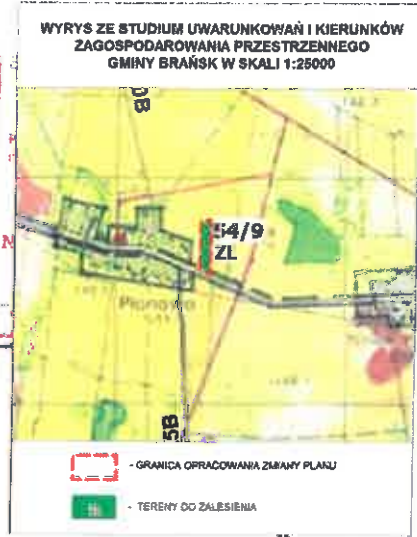
SKALA 1:5000

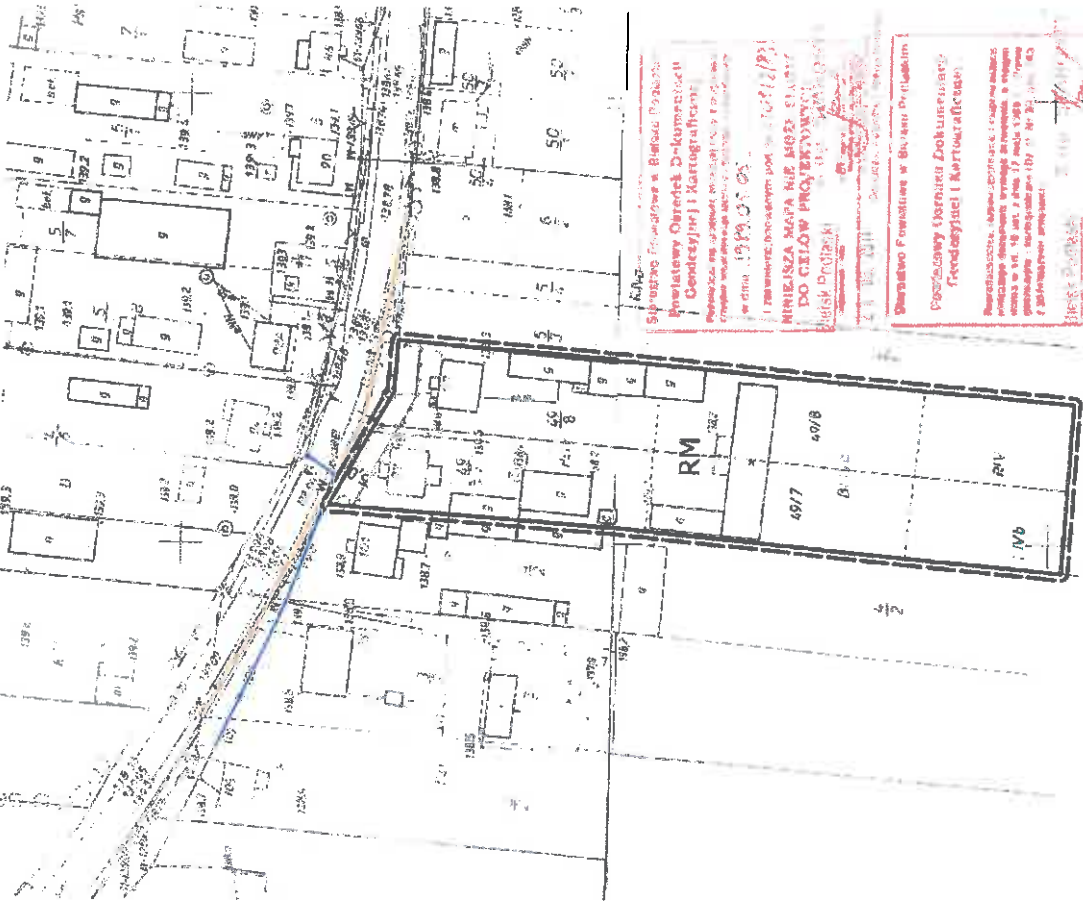
50 100 150 200 250

PODZIAŁKA LINIOWA  
1 cm = 50 m



Grunty wsi Puchaty Nowe





SKALA 1:1000  
 10 20 30 40 50  
 PODZIAŁKA LINIOWA  
 1 cm = 10 m



**Biuro Inżynierskie w Bielsku Podlaskim**  
**Bielski Ośrodek D-komputerowej Geodezji i Kartografii**  
 Podziałka na uwzględnienie zmian w projekcie zagospodarowania terenu i projektu regulacji linii rozgraniczających terenów w dniu 19.09.2023 r.

**INŻYNIER DOKUMENTOWY POD NADZIEM**  
**MIKULSKA MAŁGORZATA**  
**DO CELÓW PROJEKTOWYCH**  
 Bielski Podlaski

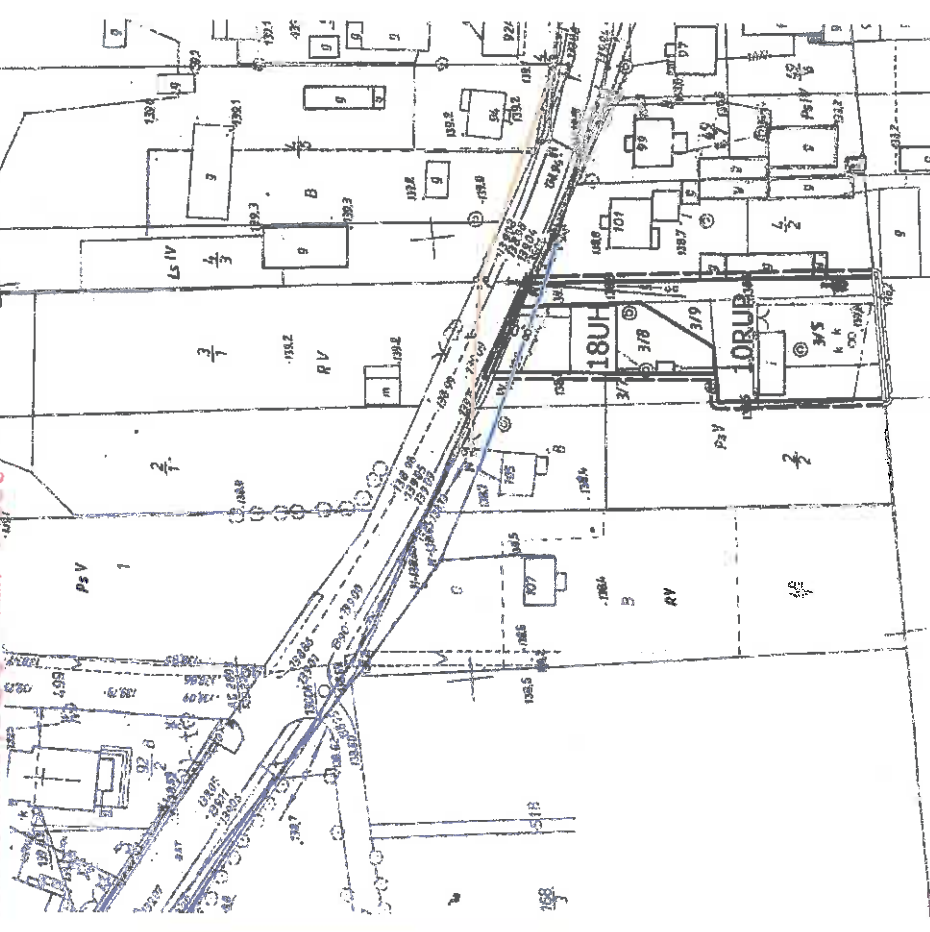
**Starostwo Powiatowe w Bielsku Podlaskim**  
**Geodezji i Kartografii**  
**Geodezji i Kartografii**

Wzrostki, plany, szkice, fotografie i kopie innych dokumentów technicznych, które nie są zgodne z przepisami prawa, nie mogą być używane do celów projektowych. Wzrostki, plany, szkice, fotografie i kopie innych dokumentów technicznych, które nie są zgodne z przepisami prawa, nie mogą być używane do celów projektowych.

**Bielski Podlaski**  
 23-100-2000  
 23-100-2000

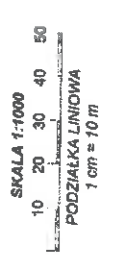
Załącznik Nr 1/40

UDRĘB. LUBIĘLŃSKO SKALA 1:1000



Stanowisko Projektowe  
 Projektant: **4617**  
 Białystok  
 48/16

Wzrost: **185**  
 Waga: **75**  
 Data: **14.07.1994**  
 Miejsce: **UL. KŁOSZOWA 10, 16-100 BIAŁYSTOK**  
 Telefon: **085 253 21 10**



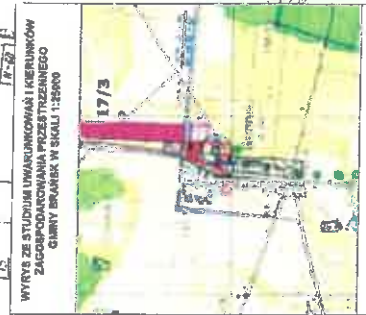
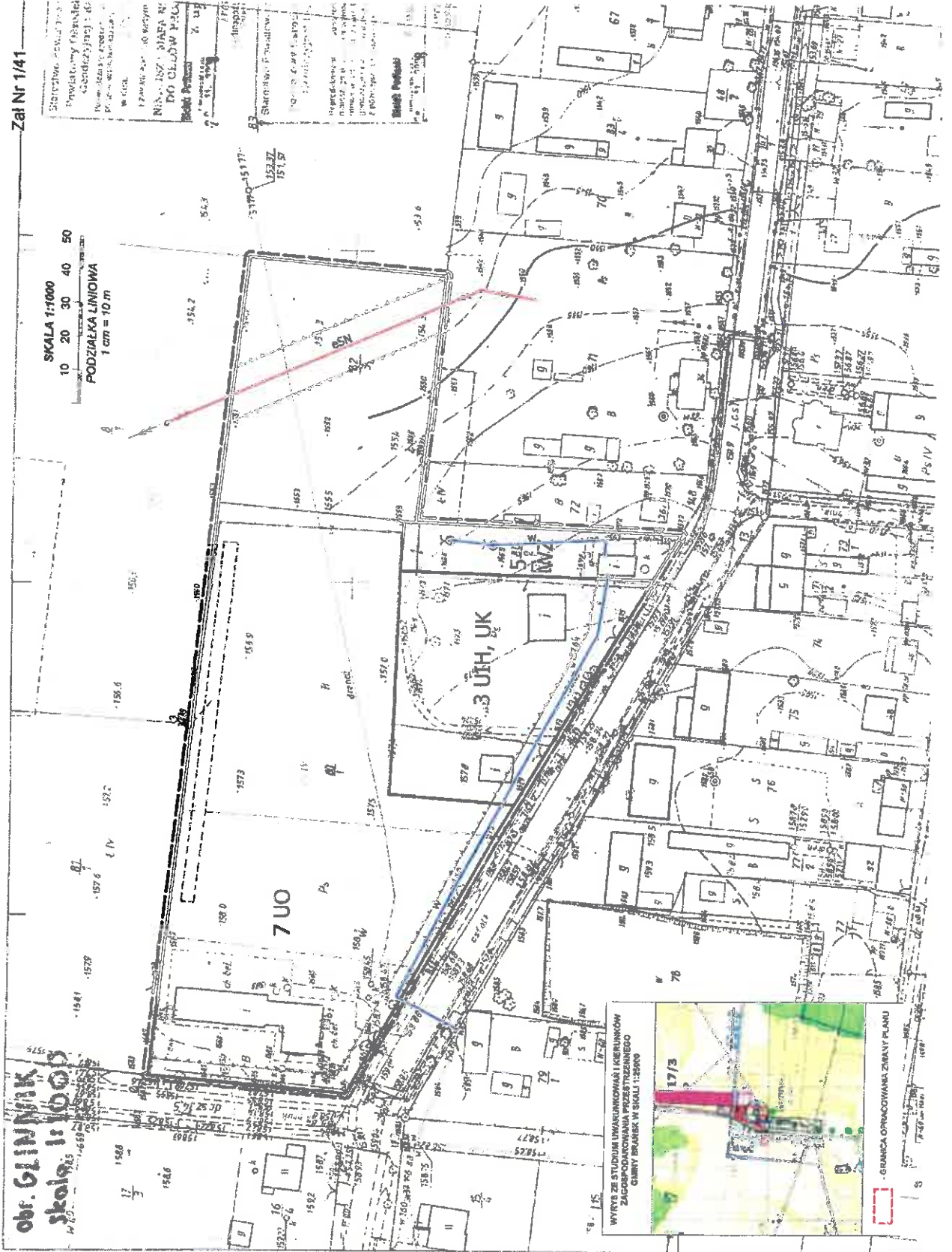


Załącznik Nr 1/41

SKALA 1:1000  
10 20 30 40 50  
PODZIAŁKA LINIOWA  
1 cm = 10 m

obr. GLIMNIK  
skala 1:1000

Starostwo Powiatowe  
Powiatowy Urząd Geodezyjny  
ul. Wolności 10  
17-100 Głimnik  
NINUSZ MAREK  
DO CELOWYCH  
Prace geodezyjne  
Szeregowa, P. 100/100  
Prace geodezyjne  
Szeregowa, P. 100/100  
Prace geodezyjne  
Szeregowa, P. 100/100



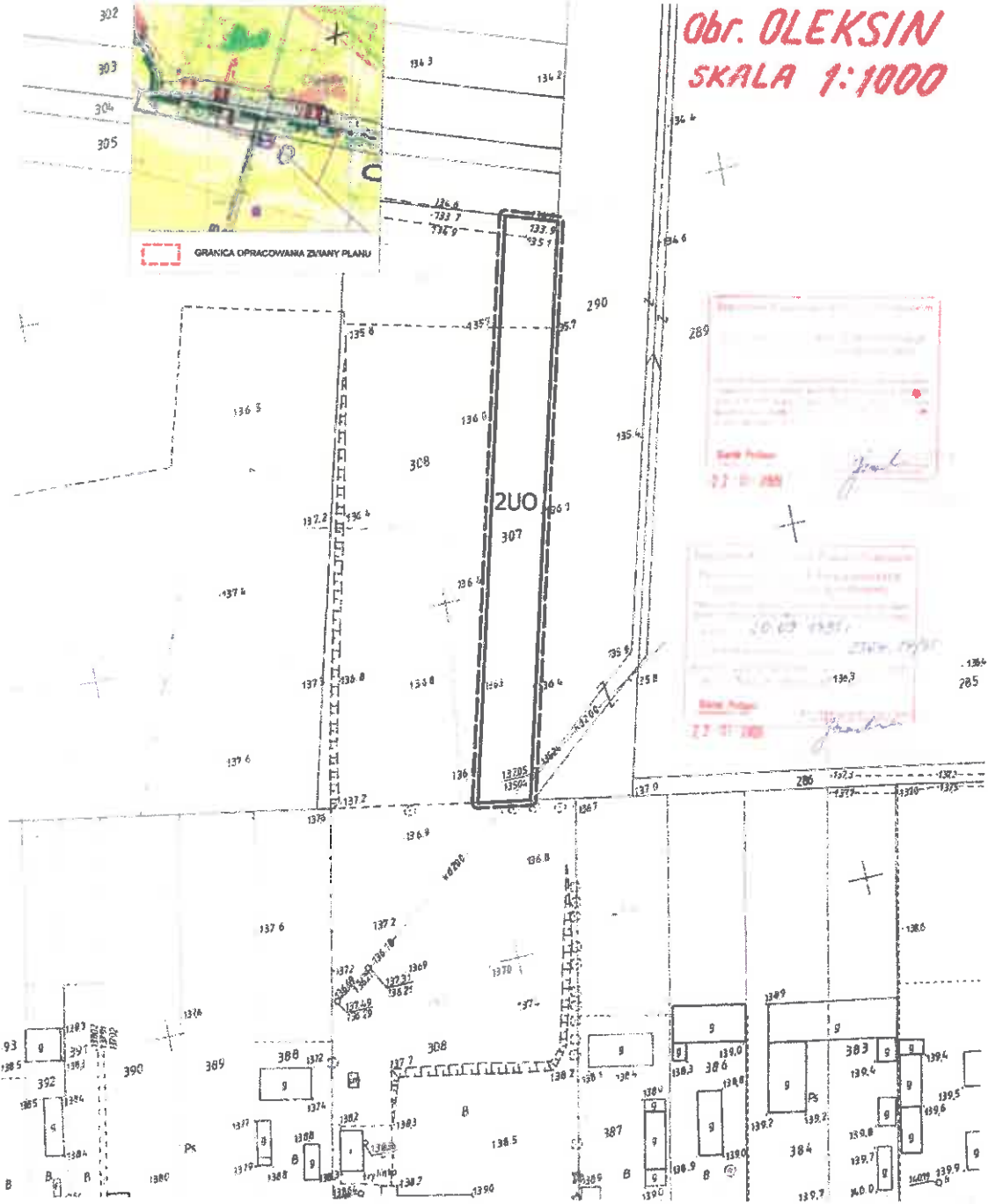
WYKRES Z STUDIUM UMIAKNIKOWANIA I KIERUNKÓW ZAPADANIA WODY PODZIEMNEJ W TERENIE GMINY BRANIK W SKALI 1:5000

GRANICA OPRACOWANIA ZMIANY PLANU



SKALA 1:1000  
10 20 30 40 50  
PODZIAŁKA LINIOWA  
1 cm = 10 m

WYRYS ZE STUJAMI UWARUNKOWAŃ I KIERUNKÓW  
ZAGOSPODAROWANIA PRZESTRZENNEGO  
GMINY BRANISZKA W SKALI 1:25000



**Obr. OLEKSIN**  
**SKALA 1:1000**



ODR. PUCHYBY STARE

Załącznik Nr 1/44

WYRYS ZE STUDIUM UWARUNKOWAŃ I KIERUNKÓW  
ZAGOSPODAROWANIA PRZESTRZENNEGO  
GMINY BRAŃSK W SKALI 1:25000

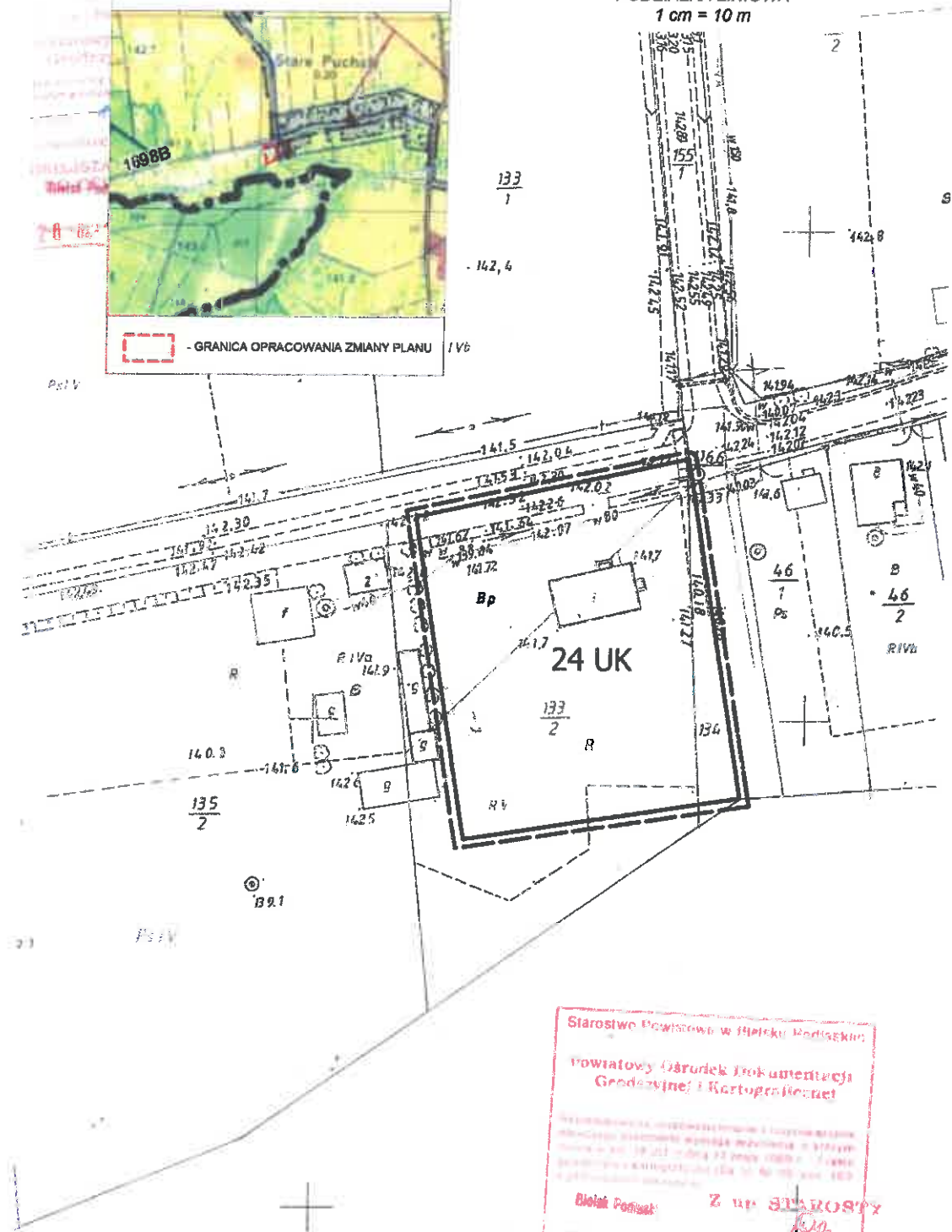


- GRANICA OPRACOWANIA ZMIANY PLANU

SKALA 1:1000

10 20 30 40 50

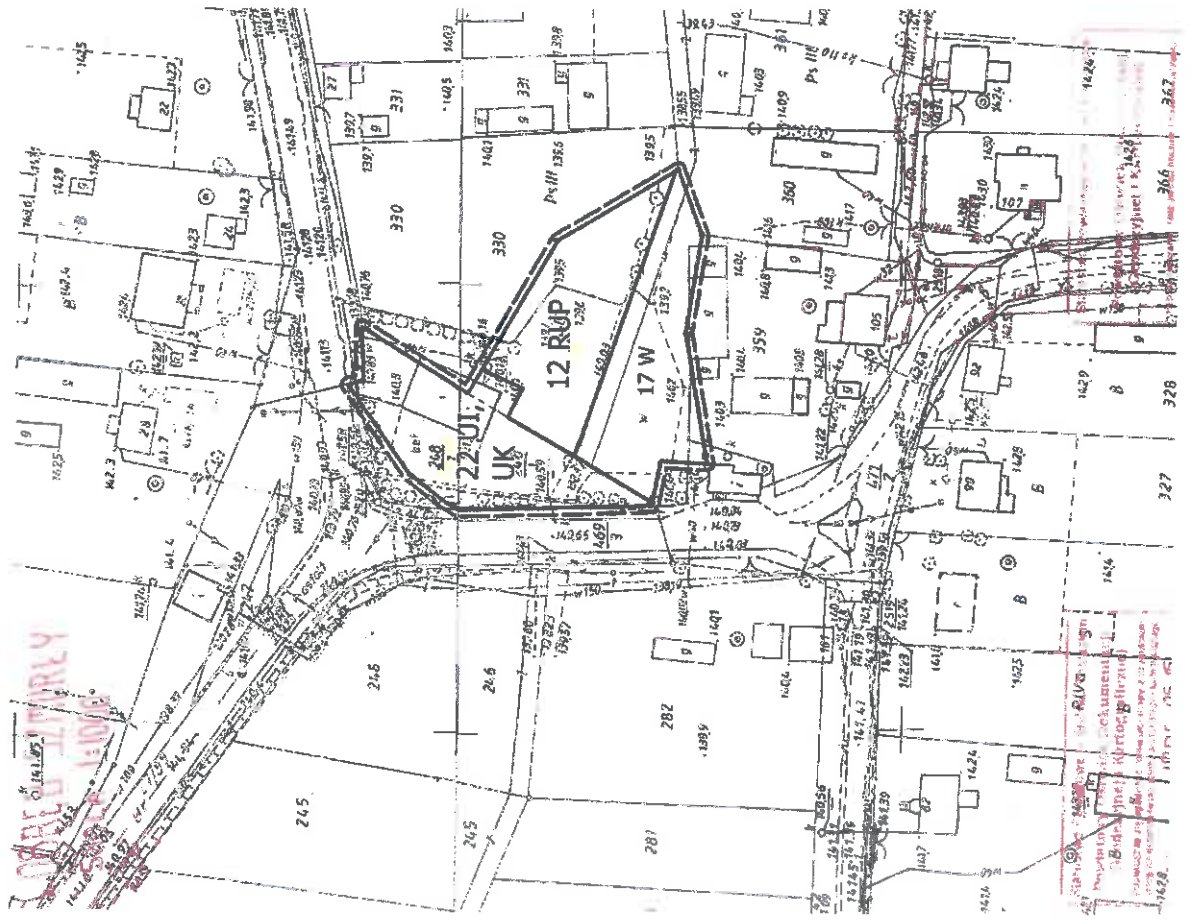
PODZIAŁKA LINIOWA  
1 cm = 10 m



Starostwo Powiatowe w Hrubieszku  
Powiatowy Ośrodek Dokumentacji  
Geodezyjnej i Kartograficznej  
Biuro Powiatowe  
20-04-2004  
Z up. STAROSTY  
Irena Dymowska

Załącznik Nr 1/45

SKALA 1:1000  
10 20 30 40 50  
PODZIAŁKA LINIOWA  
1 cm = 10 m



WYKAZ ZE STUDIUM UMIAWIAJĄCYM I KIERUNKOWY  
ZAGOSZCZENIA PRZESTRZENNEGO  
OBSZARU BRANISZKA W SIŁACH 120000

245B

GRANICA OPRACOWANIA ZBIORY PLANU



# Obr. SZMURŁY SKALA 1:1000

WYRYS ZE STUDIUM UWARUNKOWAŃ I KIERUNKÓW  
ZAGOSPODAROWANIA PRZESTRZENNEGO  
GMINY BRAŃSK W SKALI 1:25000



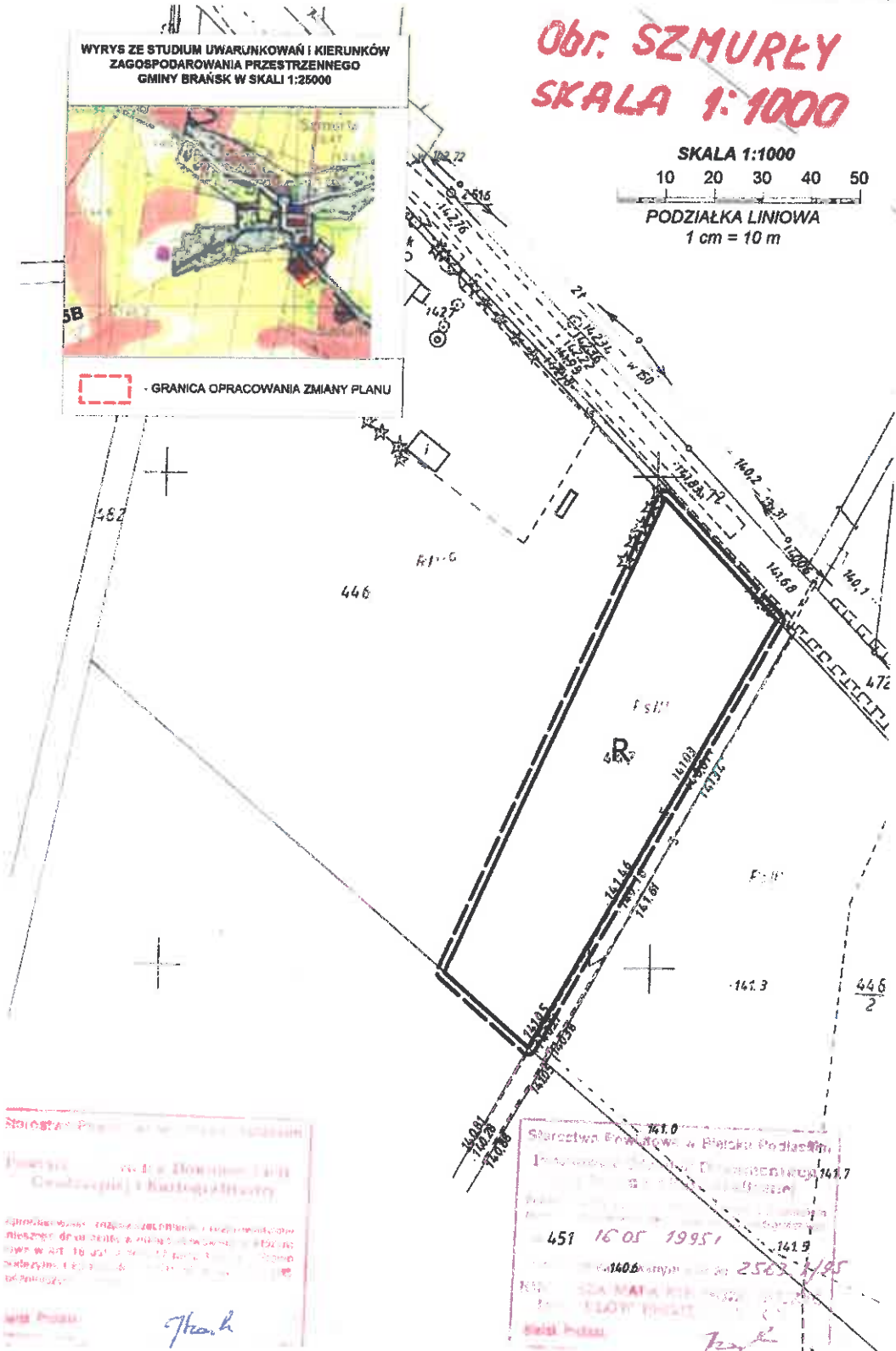
GRANICA OPRACOWANIA ZMIANY PLANU

SKALA 1:1000

10 20 30 40 50

PODZIAŁKA LINIOWA

1 cm = 10 m



Starostwo Powiatowe w Bielsku Podlaskim  
 Powiat w Bielsku Podlaskim  
 Gmina Brańsk  
 Urząd Gminy w Brańsku  
 451 16 05 1995  
 2563 1/95

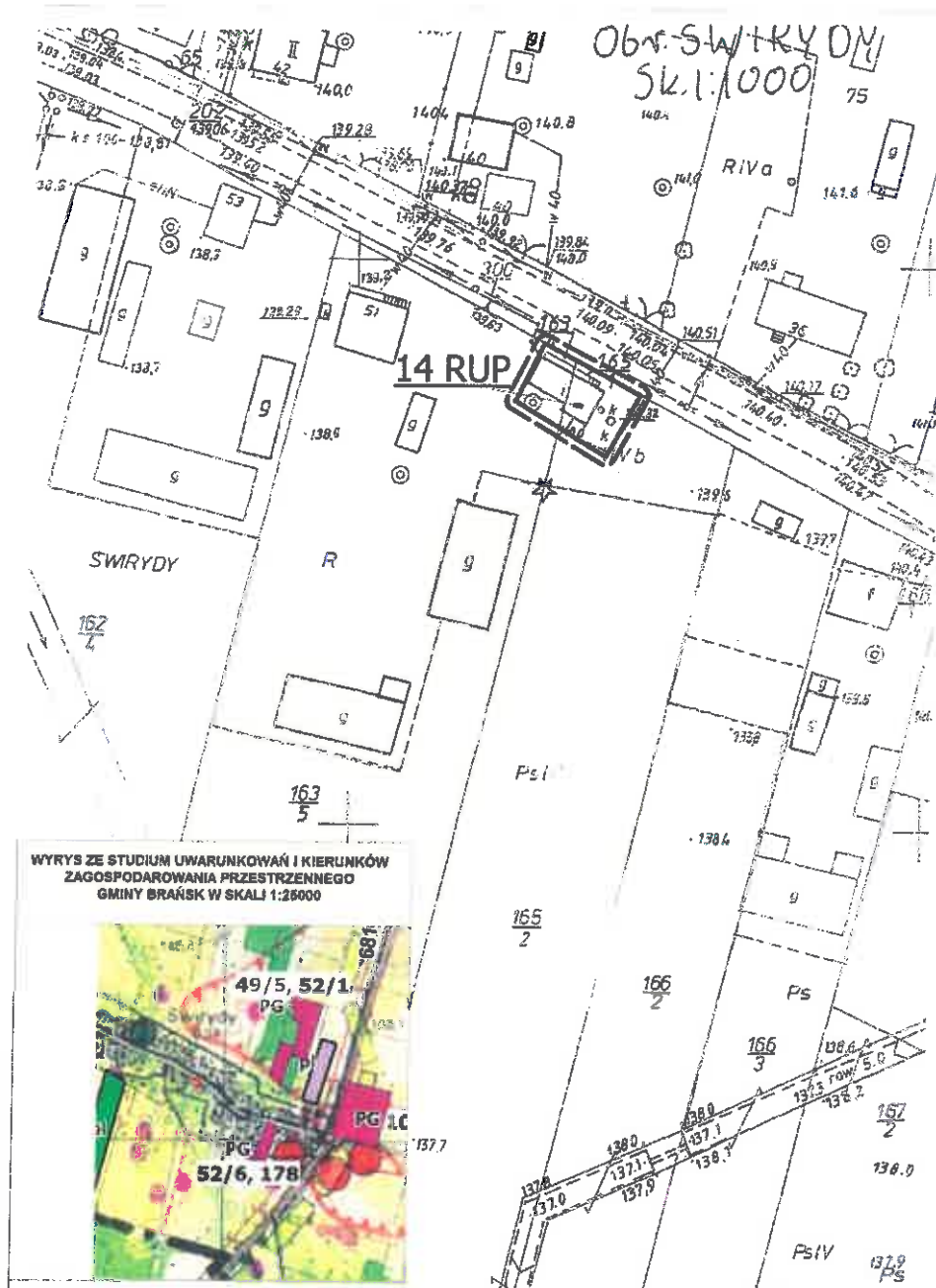
Starostwo Powiatowe w Bielsku Podlaskim  
 Powiat w Bielsku Podlaskim  
 Gmina Brańsk  
 Urząd Gminy w Brańsku  
 451 16 05 1995  
 2563 1/95

SKALA 1:1000

10 20 30 40 50

PODZIAŁKA LINIOWA

1 cm = 10 m



WYRYS ZE STUDIUM UWARUNKOWAŃ I KIERUNKÓW ZAGOSPODAROWANIA PRZESTRZENNEGO GMINY BRAŃSK W SKALI 1:25000



 - GRANICA OPRACOWANIA ZMIANY PLANU

SKALA 1:1000

10 20 30 40 50

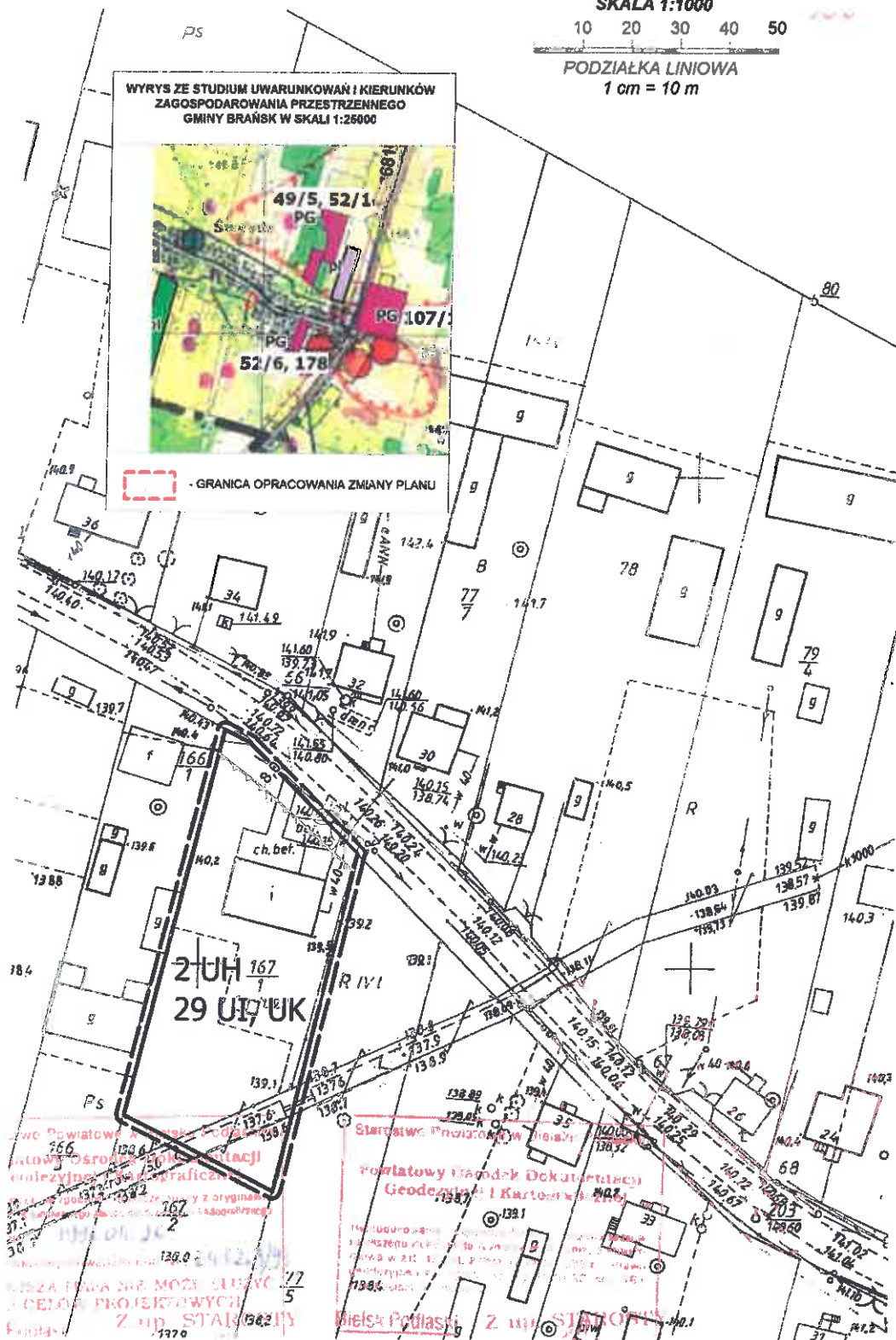
PODZIAŁKA LINIOWA

1 cm = 10 m

WYRYS ZE STUDIUM UWARUNKOWAŃ I KIERUNKÓW  
ZAGOSPODAROWANIA PRZESTRZENNEGO  
GMINY BRAŃSK W SKALI 1:25000



- GRANICA OPRACOWANIA ZMIANY PLANU



Starostwo Powiatowe w Brańsku  
Kancelaria Powiatowego Ośrodka Informacji i Kontaktu  
Gminy Brańsk  
ul. Piłsudskiego 10  
13-100 Brańsk  
Tel. 71 737 10 00  
Fax 71 737 10 01  
E-mail: biuro@brańsk.pl

Starostwo Powiatowe w Brańsku  
Powiatowy Biuro Dokumentacji  
Geodezyjnej i Kartograficznej  
ul. Piłsudskiego 10  
13-100 Brańsk  
Tel. 71 737 10 00  
Fax 71 737 10 01  
E-mail: biuro@brańsk.pl



SKALA 1:1000

10 20 30 40 50

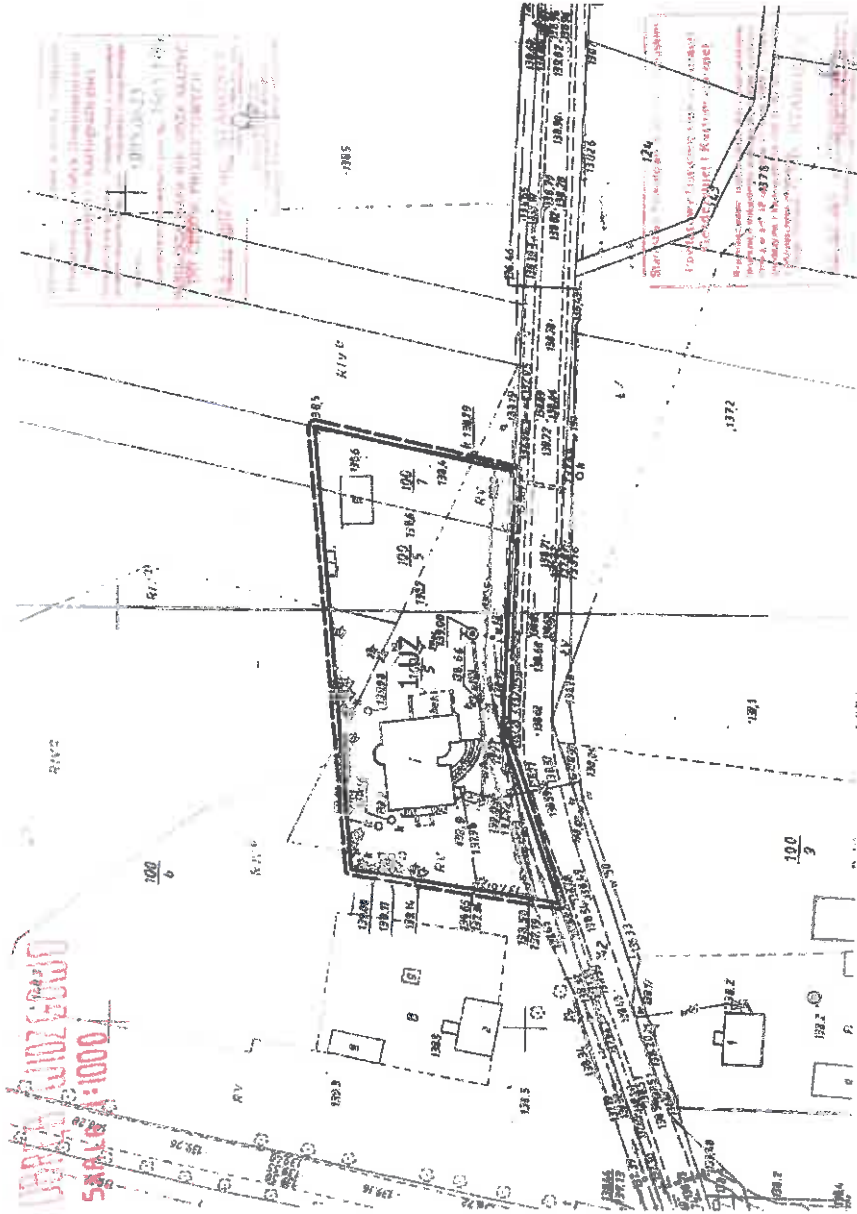
PODZIAŁKA LINIOWA

1 cm = 10 m



Załącznik Nr 1/50

SKALA 1:1000  
10 20 30 40 50  
PODZIAŁKA LINIOWA  
1 cm = 10 m

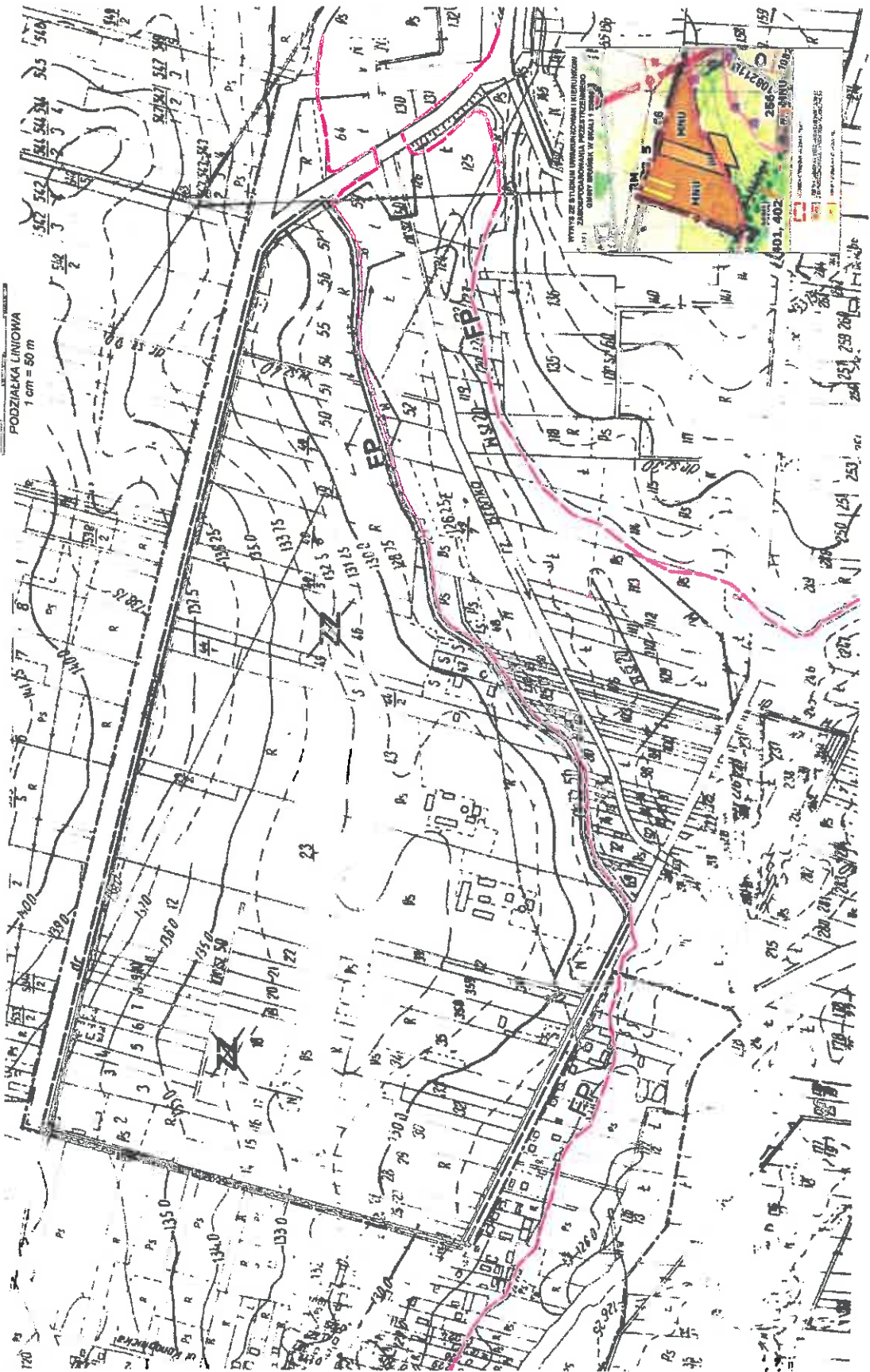


WYKAZ ZE STUDIUM UPRZĄDKOWANIA I WZKREŚCENIÓW  
ZAGOSPODAROWANIA PRZESTRZENNEGO  
MIASTA BIAŁOBYTÓW W SKALI 1:50000

GRANICA OPRACOWANIA ZMIANY PLANU

Załącznik Nr 1/51

SKALA 1:5000  
50 100 150 200 250  
PODZIAŁEWA LINIOWA  
1 cm = 50 m



## Załącznik Nr 2

do uchwały Nr ...../14  
Rady Gminy Brańsk  
z dnia.....2014 r.

### ROZSTRZYGNIĘCIE O SPOSOBIE ROZPATRZENIA

**niewuwzględnionych przez Wójta Gminy Brańsk uwag wniesionych do projektu zmiany miejscowego planu zagospodarowania przestrzennego gminy Brańsk w trakcie jego wyłożenia do publicznego wglądu w dniach od 16 sierpnia do 6 września 2013 r. i 14 dni po jego wyłożeniu**

Na podstawie art. 20 ust. 1 ustawy z dnia 27 marca 2003 r. o planowaniu i zagospodarowaniu przestrzennym (Dz. U. z 2012 r. poz. 647, poz. 951, poz. 1445, z 2013 r. poz. 21, poz. 405, poz. 1238, poz. 1446, z 2014 r. poz. 379) Rada Gminy stwierdza, że w okresie wyłożenia projektu zmiany planu do publicznego wglądu wniesiono uwagi, które nie zostały uwzględnione przez Wójta Gminy. Uwagi te rozstrzyga się w sposób następujący:

1. Nie uwzględnia się w aktualnie prowadzonej procedurze zmiany miejscowego planu zagospodarowania przestrzennego gminy Brańsk uwag wniesionych do wyłożonego do publicznego wglądu projektu zmiany planu w dniu 20 września 2013r. przez mieszkańców wsi Załuskie Kościelne, (Jan Bagiński, Ewa Szczurzevska, Malinowski Andrzej, Barbara Malinowska, Andrzej Bagiński, Józef Nieścior, Irena Nieścior, Jan Bagiński, Leszek Bagiński, Sylwia Bagińska, Moczulski Sławomir, Krupkowski –imię nieczytelne, Bańkowski Patryk, Bańkowska Marzena, Andrzej Bańkowski, Łapiński Piotr, Szczepan Bańkowski, Michał Szczurzewski, Moczulska Elżbieta, Bagiński Zbigniew, Szczurzewski Paweł), dotyczących:

1) żądania, aby zmianami przedmiotowego planu zagospodarowania przestrzennego objąć teren wsi Załuskie Kościelne – wraz z terenami przyległymi – co wymaga przeprowadzenia konsultacji społecznych z udziałem planisty;

2) żądania przedłużenia terminu prac nad zmianami w/w planu oraz umożliwienie wnoszącym uwagi mieszkańcom wsi Załuskie Kościelne przeprowadzenia spotkania z planistą zajmującym się przedmiotowymi zmianami – celem precyzyjnego ustalenia obszaru, jaki powinien zostać objęty zmianami;

3) wniosków, by w ramach żądanych w pkt 1) i 2) zmian planu zagospodarowania przestrzennego na terenie wsi Załuskie Kościelne i terenach przyległych (po ich precyzyjnym określeniu wspólnie z planistą), zamieścić w projekcie następujących zmian:

a) zakazu lokalizowania nowych obiektów zaliczanych do przedsięwzięć mogących znacząco oddziaływać na środowisko przyrodnicze w rozumieniu przepisów o ochronie środowiska z wyjątkiem zadań realizowanych na rzecz obronności i bezpieczeństwa państwa oraz inwestycji realizujących cele publiczne,

- b) zakazu lokalizacji wszelkich inwestycji naruszających równowagę przyrodniczą i naturalne walory z wyjątkiem zadań realizowanych na rzecz obronności i bezpieczeństwa państwa oraz inwestycji realizujących cele publiczne,
- c) zakazu wylewania gnojowicy z wyjątkiem nawożenia własnych gruntów rolnych,
- d) ograniczenia chowu trzody chlewnej oraz ptactwa do 40 DJP w gospodarstwie rolnym i w ramach realizowanych na tychże terenach inwestycji,
- e) zakazu realizacji inwestycji kubaturowych i ogrodzeń, budowy chlewni i budynków gospodarskich w odległości mniejszej niż 600 m od granicy nieruchomości obejmujących działki geodezyjne, na terenie których położone jest cmentarzysko kurhanowe – „Maczugi”.

2. Powyższe uzasadnia się tym, iż:

1) wyłożony do publicznego wglądu projekt zmiany miejscowego planu zagospodarowania przestrzennego gminy Brańsk obejmuje zakres zmian ustalony uchwałami Rady Gminy Brańsk:

a) Nr VII/57/11 z dnia 21 września 2011 r. w sprawie przystąpienia do sporządzenia zmiany miejscowego planu zagospodarowania przestrzennego gminy Brańsk, zmieniona uchwałami Nr VIII/70/11 z dnia 2 grudnia 2011 r. oraz Nr XII/103/12 z dnia 27 czerwca 2012 r.,

b) Nr X/90/12 z dnia 24 lutego 2012 r. w sprawie przystąpienia do sporządzenia zmiany miejscowego planu zagospodarowania przestrzennego gminy Brańsk, zmieniona uchwałą Nr XII/105/12 z dnia 27 czerwca 2012 r.;

- natomiast zgłoszone uwagi wykraczają poza zakres zmiany planu ustalony w/w uchwałami Rady Gminy Brańsk;

2) realizacja zgłoszonych uwag w trybie żądanym przez wnioskodawców wymagałaby w świetle prawa wstrzymania aktualnej procedury uchwalenia zmiany planu rozpoczętej już w 2011 r., gdyż zgłoszone uwagi nie są zgodne z obowiązującym studium uwarunkowań i kierunków zagospodarowania przestrzennego gminy Brańsk, co wymaga:

a) podjęcia uchwały Rady Gminy o przystąpieniu do sporządzenia zmiany studium uwarunkowań i kierunków zagospodarowania przestrzennego gminy Brańsk z zakresem żądanych zmian planu miejscowego i przystąpienia do procedury zmiany studium, zakończonej uchwaleniem zmiany studium,

b) podjęcia uchwały Rady Gminy o przystąpieniu do sporządzenia zmiany miejscowego planu zagospodarowania przestrzennego gminy Brańsk w zakresie żądanym przez wnioskodawców i przystąpienia do ponownej procedury zmiany planu obejmującej łączny zakres zmian ustalony wszystkimi uchwałami Rady Gminy wymienionymi w pkt 1) i dodatkowej uchwały obejmującej żądany przez wnioskodawców zakres zmiany planu.

3) aktualny projekt zmiany miejscowego planu zagospodarowania przestrzennego gminy Brańsk, wyłożony do publicznego wglądu, przygotowany zgodnie z procedurą ustaloną w art. 17 ustawy o planowaniu i zagospodarowaniu przestrzennym jest w końcowej fazie sporządzania, zatem byłoby niewłaściwe, niecelowe i niezgodne z zasadami współżycia społecznego wstrzymanie procedury uchwalania gotowego prawie dokumentu, obejmującego realizację niezbędnych potrzeb gminy oraz wniosków ok. 40 właścicieli nieruchomości (84 działki geodezyjne) o zmianę planu, którzy oczekują na ten dokument od czterech lat, by móc zrealizować swoje zamierzenia inwestycyjne – tylko dlatego, by spełnić żądanie innej grupy społecznej, pragnącej zrealizować swoje interesy;

- 4) zgłoszony w trakcie wyłożenia projektu zmiany planu wniosek o potrzebie kolejnej zmiany planu z proponowanym zakresem zmiany został zarejestrowany w trybie art.31, ust 1 ustawy o planowaniu i zagospodarowaniu przestrzennym i może być realizowany w drodze podjęcia odrębnej procedury zmiany studium i planu, niezależnej od toczącej się procedury zmiany planu, po dokonaniu, zgodnie z art. 14, ust 5 ustawy o planowaniu i zagospodarowaniu przestrzennym czynności w postaci: analizy zasadności przystąpienia do sporządzenia zmiany planu i stopnia zgodności przewidywanych rozwiązań z ustaleniami studium uwarunkowań i kierunków zagospodarowania przestrzennego gminy, przygotowania stosownych materiałów geodezyjnych do opracowania zmiany planu (głównie odpowiednich map) oraz ustalenia zakresu prac planistycznych, a także zabezpieczenia w budżecie gminy środków finansowych niezbędnych do realizacji zamierzonej zmiany studium i planu; odrębna procedura planistyczna będzie czasowo taka sama jak ta, żądana przez wnoszących uwagę, z tym że nie będzie ona w konflikcie z interesami innej grupy mieszkańców gminy oczekujących na zakończenie procedury zmiany planu z zakresem zmian ich interesujących;
- 5) spotkanie z projektantem zmiany planu w sprawie realizacji zgłoszonego wniosku o zmianę planu może nastąpić przed przystąpieniem do sporządzania zmiany planu lub w trakcie jego sporządzania, jednakże po wyłonieniu wykonawcy tego zamówienia; spotkanie z projektantem aktualnej zmiany planu i debata na temat wykraczający poza zakres aktualnej zmiany planu jest bezcelowe.

Przewodniczący Rady Gminy

Feliks Aleksander Wróblewski

**Załącznik Nr 3**

do uchwały Nr ...../14  
Rady Gminy Brańsk  
z dnia.....2014 r.

**ROZSTRZYGNĘCIE O SPOSOBIE REALIZACJI ZAPISANYCH W  
ZMIANIE MIEJSCOWEGO PLANU ZAGOSPODAROWANIA  
PRZESTRZENNEGO GMINY BRAŃSK INWESTYCJI Z ZAKRESU  
INFRASTRUKTURY TECHNICZNEJ, KTÓRE NALEŻĄ DO ZADAŃ  
WŁASNYCH GMINY ORAZ ZASAD ICH FINANSOWANIA, ZGODNIE Z  
PRZEPISAMI O FINANSACH PUBLICZNYCH**

Na podstawie art. 20 ust. 1 ustawy z dnia 27 marca 2003 r. o planowaniu i zagospodarowaniu przestrzennym (Dz. U. z 2012 r. poz. 647, poz. 951, poz. 1445, z 2013 r. poz. 21, poz. 405, poz. 1238, poz. 1446, z 2014 r. poz. 379) Rada Gminy Brańsk stwierdza brak konieczności realizacji inwestycji z zakresu infrastruktury technicznej, które należą do zadań własnych gminy oraz zasad ich finansowania, zgodnie z przepisami o finansach publicznych, ponieważ w zmianie miejscowego planu zagospodarowania przestrzennego gminy Brańsk nie zapisano takich potrzeb.

Przewodniczący Rady Gminy  
Feliks Aleksander Wróblewski



## UZASADNIENIE

### **podjęcia przez Radę Gminy uchwały w sprawie zmiany miejscowego planu zagospodarowania przestrzennego gminy Brańsk**

Uchwała Rady Gminy jest końcowym efektem prac nad sporządzeniem zmiany miejscowego planu zagospodarowania przestrzennego gminy Brańsk, uchwalonego uchwałą Nr VIII/53/03 Rady Gminy Brańsk z dnia 30 października 2003 r. (Dz. Urz. Woj. Pod. Nr 120, poz. 2229, zm. 2008 r. Nr 256, poz. 2635, zm. 2009 r. Nr 208, poz. 2320).

Prace nad zmianą planu podjęto na podstawie uchwał Rady Gminy Brańsk:

- 1) Nr VII/57/11 z dnia 21 września 2011 r. w sprawie przystąpienia do sporządzenia zmiany miejscowego planu zagospodarowania przestrzennego gminy Brańsk, zmieniona uchwałami Nr VIII/70/11 z dnia 2 grudnia 2011 r. oraz Nr XII/103/12 z dnia 27 czerwca 2012 r.;
- 2) Nr X/90/12 z dnia 24 lutego 2012 r. w sprawie przystąpienia do sporządzenia zmiany miejscowego planu zagospodarowania przestrzennego gminy Brańsk, zmieniona uchwałą Nr XII/105/12 z dnia 27 czerwca 2012 r.

Podstawą prawną opracowania zmiany planu jest ustawa z dnia 27 marca 2003 r. o planowaniu i zagospodarowaniu przestrzennym (Dz. U. z 2012 r. poz. 647, poz. 951, poz. 1445, z 2013 r. poz. 21, poz. 405, poz. 1238, poz. 1446, z 2014 r. poz. 379).

W trakcie prac nad zmianą planu wykonano wszystkie opracowania i czynności przewidziane w wyżej wymienionej ustawie oraz innych przepisach, m.in.:

- wykorzystano istniejące opracowanie ekofizjograficzne,
- projekt zmiany planu rozpatrzyła Gminna Komisja Urbanistyczno-Architektoniczna w Brańsku w dniu 22 marca 2013 r.,
- przeprowadzono strategiczną ocenę oddziaływania zmiany planu na środowisko, na podstawie art. 46, pkt 1 ustawy z dnia 3 października 2008 r. o udostępnianiu informacji o środowisku i jego ochronie, udziale społeczeństwa w ochronie środowiska oraz o ocenach oddziaływania na środowisko (Dz. U. z 2013 r. poz.1235), w tym sporządzono prognozę oddziaływania na środowisko,
- sporządzono prognozę skutków finansowych zmiany planu,
- uzyskano pozytywne, przewidziane prawem, opinie i uzgodnienia,
- uzyskano zgodę Marszałka Województwa Podlaskiego na przeznaczenie lasów na cele nieleśne,
- uzyskano zgodę Ministra Rolnictwa i Rozwoju Wsi na przeznaczenie na cele nierolnicze gruntów rolnych klasy III,
- po ogłoszeniu w prasie regionalnej, na tablicy ogłoszeń Urzędu Gminy, w zainteresowanych sołectwach oraz w Internecie, wyłożono projekt zmiany planu do publicznego wglądu w dniach od 16 sierpnia do 6 września 2013 r. z terminem składania uwag do 20 września 2013 r. oraz wyznaczono termin dyskusji publicznej w dniu 20 sierpnia 2013 r., w której wzięły udział 2 osoby nie wnosząc zastrzeżeń ani uwag do projektu zmiany planu. Złożono też uwagi do wyłożonego projektu zmiany planu przez mieszkańców wsi Załuskie Kościelne, które zostały rozpatrzone przez Wójta Gminy. Nieuwzględnione przez Wójta uwagi zostały zgłoszone do rozstrzygnięcia Radzie Gminy.



Uchwalona zmiana planu umożliwi realizację zamierzonych przez gminę oraz właścicieli nieruchomości inwestycji i wpłynie pozytywnie na rozwój gospodarczy gminy.

Zmiana miejscowego planu zagospodarowania przestrzennego nie narusza ustaleń studium uwarunkowań i kierunków zagospodarowania przestrzennego gminy Brańsk, co spełnia warunek określony w art. 20 ust. 1 ustawy o planowaniu i zagospodarowaniu przestrzennym

**UCHWAŁA NR  
RADY GMINY BRAŃSK  
z dnia  
w sprawie zmian w budżecie gminy na 2014 rok.**

Na podstawie art. 18 ust. 2 pkt. 4 ustawy z dnia 8 marca 1990 roku o samorządzie gminnym (Dz. U. z 2013 r. poz. 594, zm. Dz. U. z 2013 poz. 645) oraz art. 211, art. 212, art. 216, art. 217 i art. 218 ustawy z dnia 27 sierpnia 2009 r. o finansach publicznych (Dz. U. z 2013 r. poz. 885, ostatnia zmiana Dz. U. z 2013 poz. 938) Rada Gminy uchwała co następuje:

§ 1. Wprowadza się zmiany w planie dochodów budżetowych zgodnie z załącznikiem Nr 1 do niniejszej uchwały.

§ 2. Wprowadza się zmiany w planie wydatków budżetowych zgodnie z załącznikiem Nr 2 do niniejszej uchwały.

§ 3. Objaśnienia do zmian w § 1 i § 2 zawarte są w załączniku Nr 3.

§ 4. W wyniku wprowadzenia zmian załącznik Nr 4 do Uchwały Nr XXII/212/14 Rady Gminy Brańsk z dnia 19 lutego 2014 roku w sprawie uchwalenia budżetu Gminy Brańsk na rok 2014 otrzymuje brzmienie jak załącznik Nr 4 do niniejszej uchwały.

§ 5. W wyniku wprowadzenia zmian załącznik Nr 5 do Uchwały Nr XXII/212/14 Rady Gminy Brańsk z dnia 19 lutego 2014 roku w sprawie uchwalenia budżetu Gminy Brańsk na rok 2014 otrzymuje brzmienie jak załącznik Nr 5 do niniejszej uchwały.

§ 6. W wyniku wprowadzenia zmian załącznik Nr 6 do Uchwały Nr XXII/212/14 Rady Gminy Brańsk z dnia 19 lutego 2014 roku w sprawie uchwalenia budżetu Gminy Brańsk na rok 2014 otrzymuje brzmienie jak załącznik Nr 6 do niniejszej uchwały.

§ 7. Budżet po dokonanych zmianach wynosi:

1) Plan dochodów budżetowych ogółem	—	23.044.678,00zł
-------------------------------------	---	-----------------

w tym:

dochody bieżące	—	16.291.398,00 zł
-----------------	---	------------------

dochody majątkowe	—	6.753.280,00 zł
-------------------	---	-----------------

2) Plan wydatków budżetowych ogółem	—	25.657.229,00 zł
-------------------------------------	---	------------------

w tym:

wydatki bieżące	—	13.435.144,00 zł
-----------------	---	------------------

wydatki majątkowe	—	12.222.085,00 zł
-------------------	---	------------------

3) Deficyt budżetowy w wysokości -2.612.551,00 – zostanie pokryty:

– przychodami pochodzącymi z zaciągniętej pożyczki

na wyprzedzające finansowanie działań finansowych

ze środków pochodzących z budżetu Unii Europejskiej na zadanie pn.: „Budowa przydomowych oczyszczalni ścieków na terenie Gminy Brańsk” w wysokości	–	712.059,00zł
– nadwyżki z lat ubiegłych	–	1.900.492,00 zł
– wolne środki	–	

§ 8. Wykonanie uchwały powierza się Wójtowi Gminy.

§ 9. Uchwała wchodzi w życie z dniem podjęcia i podlega ogłoszeniu w Dzienniku Urzędowym Województwa Podlaskiego.

**Przewodniczący Rady Gminy**

**Feliks Aleksander Wróblewski**

**Dochody budżetowe. Załącznik nr 1 do Uchwały Nr ..... Rady Gminy Brańsk z dnia ..... w sprawie zmian w budżecie gminy na 2014 r.**

w złotych

Rodzaj zadania:

**Poroz. z AR**

Dział	Rozdział	§	Nazwa	Plan przed zmianą	Zmniejszenie	Zwiększenie	Plan po zmianach (5+6+7)
1	2	3	4	5	6	7	8
<b>bieżące</b>							
<b>bieżące razem:</b>							
w tym z tytułu dotacji i środków na finansowanie wydatków na realizację zadań finansowanych z udziałem środków, o których mowa w art. 5 ust. 1 pkt 2 i 3				0,00	0,00	0,00	0,00
				0,00	0,00	0,00	0,00

Rodzaj zadania:

**Własne**

Dział	Rozdział	§	Nazwa	Plan przed zmianą	Zmniejszenie	Zwiększenie	Plan po zmianach (5+6+7)
1	2	3	4	5	6	7	8
<b>bieżące</b>							
750			Administracja publiczna				
			w tym z tytułu dotacji i środków na finansowanie wydatków na realizację zadań finansowanych z udziałem środków, o których mowa w art. 5 ust. 1 pkt 2 i 3	18 800,00	0,00	5 500,00	24 400,00
	75023		Urzędy gmin (miast i miast na prawach powiatu)	0,00	0,00	0,00	0,00
			w tym z tytułu dotacji i środków na finansowanie wydatków na realizację zadań finansowanych z udziałem środków, o których mowa w art. 5 ust. 1 pkt 2 i 3	18 300,00	0,00	5 500,00	23 800,00
		0970	Wpływy z różnych dochodów	0,00	0,00	0,00	0,00
758			Różne rozliczenia	10 500,00	0,00	5 500,00	16 000,00
			w tym z tytułu dotacji i środków na finansowanie wydatków na realizację zadań finansowanych z udziałem środków, o których mowa w art. 5 ust. 1 pkt 2 i 3	7 585 025,00	-29 422,00	0,00	7 565 603,00
	75801		Część oświatowa subwencji ogólnej dla jednostek samorządu terytorialnego	0,00	0,00	0,00	0,00
			w tym z tytułu dotacji i środków na finansowanie wydatków na realizację zadań finansowanych z udziałem środków, o których mowa w art. 5 ust. 1 pkt 2 i 3	3 375 148,00	-29 422,00	0,00	3 345 726,00
		2920	Subwencje ogólne z budżetu państwa	0,00	0,00	0,00	0,00
801			Oświata i wychowanie	3 375 148,00	-29 422,00	0,00	3 345 726,00
				434 115,00	-305 270,00	305 270,00	434 115,00

		w tym z tytułu dotacji i środków na finansowanie wydatków na realizację zadań finansowanych z udziałem środków, o których mowa w art. 5 ust. 1 pkt 2 i 3	305 270,00	-305 270,00	305 270,00	305 270,00	305 270,00
80104		Przedzskola	305 270,00	-305 270,00	305 270,00	305 270,00	305 270,00
		w tym z tytułu dotacji i środków na finansowanie wydatków na realizację zadań finansowanych z udziałem środków, o których mowa w art. 5 ust. 1 pkt 2 i 3	305 270,00	-305 270,00	305 270,00	305 270,00	305 270,00
	2007	Dotacje celowe w ramach programów finansowanych z udziałem środków europejskich oraz środków o których mowa w art. 5 ust. 1 pkt 3 oraz ust. 3 pkt 5 i 6 ustawy, lub płatności w ramach budżetu środków europejskich	305 270,00	-305 270,00	305 270,00	305 270,00	305 270,00
	80106	Inne formy wychowania przedszkolnego	54 859,00	0,00	54 859,00	54 859,00	54 859,00
		w tym z tytułu dotacji i środków na finansowanie wydatków na realizację zadań finansowanych z udziałem środków, o których mowa w art. 5 ust. 1 pkt 2 i 3	0,00	0,00	0,00	0,00	0,00
	2007	Dotacje celowe w ramach programów finansowanych z udziałem środków europejskich oraz środków o których mowa w art. 5 ust. 1 pkt 3 oraz ust. 3 pkt 5 i 6 ustawy, lub płatności w ramach budżetu środków europejskich	0,00	0,00	0,00	0,00	0,00
853		Pozostałe zadania w zakresie polityki społecznej	0,00	0,00	0,00	0,00	0,00
		w tym z tytułu dotacji i środków na finansowanie wydatków na realizację zadań finansowanych z udziałem środków, o których mowa w art. 5 ust. 1 pkt 2 i 3	0,00	0,00	0,00	0,00	0,00
	85395	Pozostała działalność	0,00	0,00	0,00	0,00	0,00
		w tym z tytułu dotacji i środków na finansowanie wydatków na realizację zadań finansowanych z udziałem środków, o których mowa w art. 5 ust. 1 pkt 2 i 3	0,00	0,00	0,00	0,00	0,00
	2707	Środki na dofinansowanie własnych zadań bieżących gmin (związków gmin), powiatów (związków powiatów), samorządów województw, pozyskane z innych źródeł	0,00	0,00	0,00	0,00	0,00
	2709	Środki na dofinansowanie własnych zadań bieżących gmin (związków gmin), powiatów (związków powiatów), samorządów województw, pozyskane z innych źródeł	0,00	0,00	0,00	0,00	0,00
		<b>bieżące razem:</b>	<b>14 506 903,00</b>	<b>-334 692,00</b>	<b>14 506 903,00</b>	<b>14 506 903,00</b>	<b>14 506 903,00</b>
		w tym z tytułu dotacji i środków na finansowanie wydatków na realizację zadań finansowanych z udziałem środków, o których mowa w art. 5 ust. 1 pkt 2 i 3	330 270,00	-305 270,00	330 270,00	330 270,00	330 270,00
		<b>majątkowe</b>	<b>6 753 280,00</b>	<b>0,00</b>	<b>6 753 280,00</b>	<b>6 753 280,00</b>	<b>6 753 280,00</b>
		w tym z tytułu dotacji i środków na finansowanie wydatków na realizację zadań finansowanych z udziałem środków, o których mowa w art. 5 ust. 1 pkt 2 i 3	5 942 175,00	0,00	5 942 175,00	5 942 175,00	5 942 175,00

**majątkowe**

		<b>majątkowe razem:</b>	<b>6 753 280,00</b>	<b>0,00</b>	<b>6 753 280,00</b>	<b>6 753 280,00</b>
		w tym z tytułu dotacji i środków na finansowanie wydatków na realizację zadań finansowanych z udziałem środków, o których mowa w art. 5 ust. 1 pkt 2 i 3	5 942 175,00	0,00	5 942 175,00	5 942 175,00

Rodzaj zadania:

## Zlecone

Dział	Rozdział	§	Nazwa	Plan przed zmianą	Zmniejszenie	Zwiększenie	Plan po zmianach (5+6+7)
1	2	3	4	5	6	7	8
<b>bieżące</b>							
			<b>bieżące razem:</b>	<b>1 743 305,00</b>	<b>0,00</b>	<b>0,00</b>	<b>1 743 305,00</b>
			w tym z tytułu dotacji i środków na finansowanie wydatków na realizację zadań finansowanych z udziałem środków, o których mowa w art. 5 ust. 1 pkt 2 i 3	0,00	0,00	0,00	0,00
<b>Ogółem:</b>							
			w tym z tytułu dotacji i środków na finansowanie wydatków na realizację zadań finansowanych z udziałem środków, o których mowa w art. 5 ust. 1 pkt 2 i 3	<b>23 003 488,00</b>	<b>-334 692,00</b>	<b>375 882,00</b>	<b>23 044 678,00</b>
				<b>6 272 445,00</b>	<b>-305 270,00</b>	<b>370 382,00</b>	<b>6 337 557,00</b>

(\* kol 2 do wykorzystania fakultatywnego)

**Wydatki budżetowe. Załącznik Nr 2 do Uchwały Nr.....Rady Gminy Brańsk z dnia ..... w sprawie zmian w budżecie gminy na 2014 r.**

Rodzaj zadania: **Poroz. z AR**

Dział	Rozdział	§	Nazwa	Plan	z tego:								Wydatki majątkowe	z tego:				
					Wydanki bieżące	Wydanki związane z realizacją ich statutowych zadań;	dotacje na zadania bieżące	Świadczenia na rzecz osób fizycznych;	wydatki na programy finansowane z udziałem środków, o których mowa w art. 5 ust. 1 pkt 2 i 3,	wydatki z tytułu poręczeń i gwarancji	obsługa długu	inwestycje i zakupy inwestycyjne			w tym:			
																Wynagrodzenia i składowki od nich naliczane	Wydanki związane z realizacją ich statutowych zadań;	dotacje na zadania bieżące
1	2	3	4	5	6	7	8	9	10	11	12	13	14	15	16	17	18	
			Wydanki razem:															
			<b>Rodzaj zadania: Poroz. z JST</b>															

Rodzaj zadania: **Poroz. z JST**

Dział	Rozdział	§	Nazwa	Plan	z tego:								Wydatki majątkowe	z tego:				
					Wydanki bieżące	Wydanki związane z realizacją ich statutowych zadań;	dotacje na zadania bieżące	Świadczenia na rzecz osób fizycznych;	wydatki na programy finansowane z udziałem środków, o których mowa w art. 5 ust. 1 pkt 2 i 3,	wydatki z tytułu poręczeń i gwarancji	obsługa długu	inwestycje i zakupy inwestycyjne			w tym:			
																Wynagrodzenia i składowki od nich naliczane	Wydanki związane z realizacją ich statutowych zadań;	dotacje na zadania bieżące
1	2	3	4	5	6	7	8	9	10	11	12	13	14	15	16	17	18	
			Wydanki razem:															
			<b>Rodzaj zadania: Własne</b>															

Rodzaj zadania: **Własne**

Dział	Rozdział	§	Nazwa	Plan	z tego:								Wydatki majątkowe	z tego:				
					Wydanki bieżące	Wydanki związane z realizacją ich statutowych zadań;	dotacje na zadania bieżące	Świadczenia na rzecz osób fizycznych;	wydatki na programy finansowane z udziałem środków, o których mowa w art. 5 ust. 1 pkt 2 i 3,	wydatki z tytułu poręczeń i gwarancji	obsługa długu	inwestycje i zakupy inwestycyjne			w tym:			
																Wynagrodzenia i składowki od nich naliczane	Wydanki związane z realizacją ich statutowych zadań;	dotacje na zadania bieżące
1	2	3	4	5	6	7	8	9	10	11	12	13	14	15	16	17	18	
			Transport i łączność															
			Drogi publiczne gminne															
			6050															
			Wydanki inwestycyjne jednostek budżetowych															

801	Oświata i wychowanie	80101	przed zmianą	5 427 616,00	4 875 077,00	3 931 324,00	943 753,00	0,00	205 189,00	347 370,00	0,00	0,00	0,00	0,00	0,00	0,00				
			zmniejszenie	-11 922,00	0,00	0,00	0,00	0,00	0,00	0,00	-11 922,00	0,00	0,00	0,00	0,00	0,00	0,00			
			zwiększenie	83 507,00	71 585,00	0,00	71 585,00	0,00	0,00	0,00	0,00	0,00	0,00	0,00	0,00	0,00	0,00	0,00		
			po zmianach	5 498 201,00	4 946 662,00	3 931 324,00	1 015 338,00	0,00	205 189,00	0,00	0,00	347 370,00	0,00	0,00	0,00	0,00	0,00	0,00		
			przed zmianą	2 919 986,00	2 772 565,00	2 377 767,00	354 801,00	0,00	147 428,00	0,00	0,00	0,00	0,00	0,00	0,00	0,00	0,00	0,00		
		zmniejszenie	0,00	0,00	0,00	0,00	0,00	0,00	0,00	0,00	0,00	0,00	0,00	0,00	0,00	0,00	0,00	0,00		
		zwiększenie	42 000,00	42 000,00	0,00	42 000,00	0,00	0,00	0,00	0,00	0,00	0,00	0,00	0,00	0,00	0,00	0,00	0,00		
		po zmianach	2 961 986,00	2 814 565,00	2 377 767,00	433 801,00	0,00	147 428,00	0,00	0,00	0,00	0,00	0,00	0,00	0,00	0,00	0,00	0,00		
		4260	Zakup energii	przed zmianą	63 960,00	63 960,00	0,00	63 960,00	0,00	0,00	0,00	0,00	0,00	0,00	0,00	0,00	0,00	0,00	0,00	
				zmniejszenie	0,00	0,00	0,00	0,00	0,00	0,00	0,00	0,00	0,00	0,00	0,00	0,00	0,00	0,00	0,00	0,00
80106	Inne formy wychowania przedszkolnego	4017	przed zmianą	401 729,00	54 359,00	54 359,00	0,00	0,00	0,00	0,00	0,00	0,00	0,00	0,00	0,00	0,00	0,00			
			zwiększenie	149 149,00	0,00	0,00	0,00	0,00	0,00	0,00	0,00	0,00	0,00	0,00	0,00	0,00	0,00	0,00		
			zmniejszenie	-11 922,00	0,00	0,00	0,00	0,00	0,00	0,00	0,00	-11 922,00	0,00	0,00	0,00	0,00	0,00	0,00		
			po zmianach	137 227,00	137 227,00	54 359,00	82 868,00	0,00	0,00	0,00	0,00	0,00	-11 922,00	0,00	0,00	0,00	0,00	0,00	0,00	
			przed zmianą	401 729,00	54 359,00	54 359,00	0,00	0,00	0,00	0,00	0,00	0,00	0,00	0,00	0,00	0,00	0,00	0,00	0,00	
		zmniejszenie	11 922,00	11 922,00	0,00	0,00	0,00	0,00	0,00	0,00	0,00	0,00	0,00	0,00	0,00	0,00	0,00	0,00		
		zwiększenie	149 149,00	0,00	0,00	0,00	0,00	0,00	0,00	0,00	0,00	0,00	0,00	0,00	0,00	0,00	0,00	0,00		
		po zmianach	137 227,00	137 227,00	54 359,00	82 868,00	0,00	0,00	0,00	0,00	0,00	0,00	0,00	0,00	0,00	0,00	0,00	0,00		
		4447	Odpisy na celowy fundusz świadczeń socjalnych	przed zmianą	0,00	0,00	0,00	0,00	0,00	0,00	0,00	0,00	0,00	0,00	0,00	0,00	0,00	0,00	0,00	
				zmniejszenie	0,00	0,00	0,00	0,00	0,00	0,00	0,00	0,00	0,00	0,00	0,00	0,00	0,00	0,00	0,00	0,00
80110	Gimnazja	4260	przed zmianą	1 129 504,00	1 064 307,00	908 408,00	154 899,00	0,00	47 187,00	0,00	0,00	0,00	0,00	0,00	0,00	0,00	0,00	0,00		
			zwiększenie	18 000,00	18 000,00	0,00	0,00	0,00	0,00	0,00	0,00	0,00	0,00	0,00	0,00	0,00	0,00	0,00	0,00	
			zmniejszenie	1 129 504,00	1 082 307,00	908 408,00	172 899,00	0,00	47 187,00	0,00	0,00	0,00	0,00	0,00	0,00	0,00	0,00	0,00	0,00	
			po zmianach	31 130,00	31 130,00	0,00	31 130,00	0,00	0,00	0,00	0,00	0,00	0,00	0,00	0,00	0,00	0,00	0,00	0,00	0,00
			przed zmianą	0,00	0,00	0,00	0,00	0,00	0,00	0,00	0,00	0,00	0,00	0,00	0,00	0,00	0,00	0,00	0,00	
		zmniejszenie	0,00	0,00	0,00	0,00	0,00	0,00	0,00	0,00	0,00	0,00	0,00	0,00	0,00	0,00	0,00	0,00	0,00	
		zwiększenie	18 000,00	18 000,00	0,00	18 000,00	0,00	0,00	0,00	0,00	0,00	0,00	0,00	0,00	0,00	0,00	0,00	0,00		
		po zmianach	18 000,00	18 000,00	0,00	18 000,00	0,00	0,00	0,00	0,00	0,00	0,00	0,00	0,00	0,00	0,00	0,00	0,00		
		4260	Zakup energii	przed zmianą	163 801,00	163 301,00	108 655,00	57 246,00	0,00	500,00	0,00	0,00	0,00	0,00	0,00	0,00	0,00	0,00	0,00	
				zmniejszenie	0,00	0,00	0,00	0,00	0,00	0,00	0,00	0,00	0,00	0,00	0,00	0,00	0,00	0,00	0,00	0,00
80148	Szkolna szkolna i przedszkolna	4260	przed zmianą	10 000,00	10 000,00	0,00	0,00	0,00	0,00	0,00	0,00	0,00	0,00	0,00	0,00	0,00	0,00	0,00		
			zwiększenie	173 801,00	173 801,00	108 655,00	67 246,00	0,00	500,00	0,00	0,00	0,00	0,00	0,00	0,00	0,00	0,00	0,00		
			zmniejszenie	40 000,00	40 000,00	0,00	0,00	0,00	0,00	0,00	0,00	0,00	0,00	0,00	0,00	0,00	0,00	0,00	0,00	
			po zmianach	50 000,00	50 000,00	108 655,00	67 246,00	0,00	500,00	0,00	0,00	0,00	0,00	0,00	0,00	0,00	0,00	0,00	0,00	
			przed zmianą	49 629,00	49 629,00	800,00	49 029,00	0,00	0,00	0,00	0,00	0,00	0,00	0,00	0,00	0,00	0,00	0,00	0,00	
		zmniejszenie	0,00	0,00	0,00	0,00	0,00	0,00	0,00	0,00	0,00	0,00	0,00	0,00	0,00	0,00	0,00	0,00		
		zwiększenie	1 585,00	1 585,00	0,00	1 585,00	0,00	0,00	0,00	0,00	0,00	0,00	0,00	0,00	0,00	0,00	0,00	0,00		
		po zmianach	51 214,00	51 214,00	800,00	50 814,00	0,00	0,00	0,00	0,00	0,00	0,00	0,00	0,00	0,00	0,00	0,00	0,00		
		4440	Odpisy na celowy fundusz świadczeń socjalnych	przed zmianą	49 029,00	49 029,00	0,00	49 029,00	0,00	0,00	0,00	0,00	0,00	0,00	0,00	0,00	0,00	0,00	0,00	
				zmniejszenie	0,00	0,00	0,00	0,00	0,00	0,00	0,00	0,00	0,00	0,00	0,00	0,00	0,00	0,00	0,00	0,00
852	Pomoc społeczna	4440	przed zmianą	1 585,00	1 585,00	0,00	1 585,00	0,00	0,00	0,00	0,00	0,00	0,00	0,00	0,00	0,00	0,00	0,00		
			zwiększenie	50 814,00	50 814,00	0,00	50 814,00	0,00	0,00	0,00	0,00	0,00	0,00	0,00	0,00	0,00	0,00	0,00	0,00	
			zmniejszenie	638 887,00	638 887,00	215 236,00	228 665,00	0,00	195 836,00	0,00	0,00	0,00	0,00	0,00	0,00	0,00	0,00	0,00	0,00	
			po zmianach	-7 416,00	-7 416,00	0,00	0,00	0,00	-7 416,00	0,00	0,00	0,00	0,00	0,00	0,00	0,00	0,00	0,00	0,00	
			przed zmianą	632 457,00	443 931,00	215 236,00	228 665,00	0,00	188 520,00	0,00	0,00	0,00	0,00	0,00	0,00	0,00	0,00	0,00	0,00	
		zmniejszenie	124 336,00	124 336,00	0,00	0,00	0,00	0,00	0,00	0,00	0,00	0,00	0,00	0,00	0,00	0,00	0,00	0,00		
		zwiększenie	-7 416,00	-7 416,00	0,00	0,00	0,00	-7 416,00	0,00	0,00	0,00	0,00	0,00	0,00	0,00	0,00	0,00	0,00		
		po zmianach	118 920,00	118 920,00	0,00	0,00	0,00	0,00	0,00	0,00	0,00	0,00	0,00	0,00	0,00	0,00	0,00	0,00		
		3110	Świadczenia społeczne	przed zmianą	124 336,00	124 336,00	0,00	0,00	0,00	0,00	0,00	0,00	0,00	0,00	0,00	0,00	0,00	0,00	0,00	
				zmniejszenie	-7 416,00	-7 416,00	0,00	0,00	0,00	-7 416,00	0,00	0,00	0,00	0,00	0,00	0,00	0,00	0,00	0,00	0,00





Dział	Rozdział	§	Plan	Wydatki bieżące	Wydatki jednostek budżetowych,	Wydatki na wynagrodzenia i świadczeń od nich należących	z tego: wydatki związane z realizacją ich statutowych zadań;	dotacje na zadania bieżące	świadczenia na rzecz osób fizycznych;	wydatki na programy finansowane z udziałem środków, o których mowa w art. 5 ust. 1 pkt 2 i 3;	wypłaty z tytułu poręczeń i gwarancji	obsługa długu	Wydatki majątkowe	inwestycje i zakupy inwestycyjne	z tego: w tym: na programy finansowane z udziałem środków, o których mowa w art. 5 ust. 1 pkt 2 i 3;	Zakup i objęcie akcji i udziałów oraz wniesienie wkładów do spółek prawa handlowego.			
1	2	3	4	5	6	7	8	9	10	11	12	13	14	15	16	17	18		
4210	Zakup materiałów i wyposażenia	przed zmianą	48 013,00	48 013,00	0,00	48 013,00	0,00	0,00	0,00	0,00	0,00	0,00	0,00	0,00	0,00	0,00	0,00		
		zmniejszenie	-37 713,00	-37 713,00	0,00	-37 713,00	0,00	0,00	0,00	0,00	0,00	0,00	0,00	0,00	0,00	0,00	0,00	0,00	
		zwiększenie	0,00	0,00	0,00	0,00	0,00	0,00	0,00	0,00	0,00	0,00	0,00	0,00	0,00	0,00	0,00	0,00	0,00
		po zmianach	10 300,00	10 300,00	0,00	10 300,00	0,00	10 300,00	0,00	0,00	0,00	0,00	0,00	0,00	0,00	0,00	0,00	0,00	0,00
		przed zmianą	0,00	0,00	0,00	0,00	0,00	0,00	0,00	0,00	0,00	0,00	0,00	0,00	0,00	0,00	0,00	0,00	0,00
		zmniejszenie	0,00	0,00	0,00	0,00	0,00	0,00	0,00	0,00	0,00	0,00	0,00	0,00	0,00	0,00	0,00	0,00	0,00
		zwiększenie	25 000,00	25 000,00	0,00	25 000,00	0,00	25 000,00	0,00	0,00	0,00	0,00	0,00	0,00	0,00	0,00	0,00	0,00	0,00
		po zmianach	25 000,00	25 000,00	0,00	25 000,00	0,00	25 000,00	0,00	0,00	0,00	0,00	0,00	0,00	0,00	0,00	0,00	0,00	0,00
		przed zmianą	0,00	0,00	0,00	0,00	0,00	0,00	0,00	0,00	0,00	0,00	0,00	0,00	0,00	0,00	0,00	0,00	0,00
		zmniejszenie	0,00	0,00	0,00	0,00	0,00	0,00	0,00	0,00	0,00	0,00	0,00	0,00	0,00	0,00	0,00	0,00	0,00
zwiększenie	7 100,00	7 100,00	0,00	7 100,00	0,00	7 100,00	0,00	0,00	0,00	0,00	0,00	0,00	0,00	0,00	0,00	0,00	0,00		
po zmianach	7 100,00	7 100,00	0,00	7 100,00	0,00	7 100,00	0,00	0,00	0,00	0,00	0,00	0,00	0,00	0,00	0,00	0,00	0,00		
przed zmianą	3 800,00	3 800,00	0,00	3 800,00	0,00	3 800,00	0,00	0,00	0,00	0,00	0,00	0,00	0,00	0,00	0,00	0,00	0,00		
zmniejszenie	0,00	0,00	0,00	0,00	0,00	0,00	0,00	0,00	0,00	0,00	0,00	0,00	0,00	0,00	0,00	0,00	0,00		
zwiększenie	8 613,00	8 613,00	0,00	8 613,00	0,00	8 613,00	0,00	0,00	0,00	0,00	0,00	0,00	0,00	0,00	0,00	0,00	0,00		
po zmianach	12 413,00	12 413,00	0,00	12 413,00	0,00	12 413,00	0,00	0,00	0,00	0,00	0,00	0,00	0,00	0,00	0,00	0,00	0,00		
przed zmianą	1 000,00	1 000,00	0,00	1 000,00	0,00	1 000,00	0,00	0,00	0,00	0,00	0,00	0,00	0,00	0,00	0,00	0,00	0,00		
zmniejszenie	-1 000,00	-1 000,00	0,00	-1 000,00	0,00	-1 000,00	0,00	0,00	0,00	0,00	0,00	0,00	0,00	0,00	0,00	0,00	0,00		
zwiększenie	0,00	0,00	0,00	0,00	0,00	0,00	0,00	0,00	0,00	0,00	0,00	0,00	0,00	0,00	0,00	0,00	0,00		
po zmianach	0,00	0,00	0,00	0,00	0,00	0,00	0,00	0,00	0,00	0,00	0,00	0,00	0,00	0,00	0,00	0,00	0,00		
przed zmianą	23 170 605,00	11 531 520,00	10 137 775,00	6 423 197,00	3 713 976,00	414 200,00	6 423 197,00	3 713 976,00	414 200,00	569 777,00	347 370,00	0,00	63 000,00	11 538 985,00	11 538 985,00	7 422 416,00	0,00		
zmniejszenie	-58 061,00	-58 061,00	-38 713,00	0,00	-38 713,00	0,00	0,00	-38 713,00	0,00	-7 416,00	-11 822,00	0,00	0,00	0,00	0,00	0,00	0,00		
zwiększenie	197 570,00	198 970,00	60 198,00	0,00	80 198,00	0,00	0,00	80 198,00	0,00	0,00	116 772,00	0,00	0,00	600,00	600,00	0,00	0,00		
po zmianach	23 310 024,00	11 670 430,00	10 178 660,00	6 423 197,00	3 755 461,00	414 200,00	6 423 197,00	3 755 461,00	414 200,00	562 361,00	452 220,00	0,00	63 000,00	11 639 685,00	11 639 685,00	7 422 416,00	0,00		
Wydatki razem:																			
Rodzaj zadania: Zlecone																			
Z tego:																			
852	Pomoc społeczna	przed zmianą	1 639 806,00	1 639 806,00	49 280,00	36 077,00	13 183,00	0,00	0,00	1 590 546,00	0,00	0,00	0,00	0,00	0,00	0,00	0,00	0,00	
		zmniejszenie	0,00	0,00	0,00	0,00	0,00	0,00	0,00	0,00	0,00	0,00	0,00	0,00	0,00	0,00	0,00	0,00	
		zwiększenie	7 416,00	7 416,00	0,00	0,00	0,00	0,00	0,00	7 416,00	0,00	0,00	0,00	0,00	0,00	0,00	0,00	0,00	
		po zmianach	1 647 222,00	1 647 222,00	49 280,00	36 077,00	13 183,00	0,00	0,00	1 597 962,00	0,00	0,00	0,00	0,00	0,00	0,00	0,00	0,00	0,00
		przed zmianą	21 012,00	21 012,00	0,00	0,00	0,00	0,00	0,00	21 012,00	0,00	0,00	0,00	0,00	0,00	0,00	0,00	0,00	0,00
		zmniejszenie	0,00	0,00	0,00	0,00	0,00	0,00	0,00	0,00	0,00	0,00	0,00	0,00	0,00	0,00	0,00	0,00	0,00
		zwiększenie	7 416,00	7 416,00	0,00	0,00	0,00	0,00	0,00	7 416,00	0,00	0,00	0,00	0,00	0,00	0,00	0,00	0,00	0,00
		po zmianach	28 428,00	28 428,00	0,00	0,00	0,00	0,00	0,00	28 428,00	0,00	0,00	0,00	0,00	0,00	0,00	0,00	0,00	0,00
		przed zmianą	21 012,00	21 012,00	0,00	0,00	0,00	0,00	0,00	0,00	21 012,00	0,00	0,00	0,00	0,00	0,00	0,00	0,00	0,00
		zmniejszenie	0,00	0,00	0,00	0,00	0,00	0,00	0,00	0,00	0,00	0,00	0,00	0,00	0,00	0,00	0,00	0,00	0,00
zwiększenie	7 416,00	7 416,00	0,00	0,00	0,00	0,00	0,00	7 416,00	0,00	0,00	0,00	0,00	0,00	0,00	0,00	0,00	0,00		
po zmianach	28 428,00	28 428,00	0,00	0,00	0,00	0,00	0,00	28 428,00	0,00	0,00	0,00	0,00	0,00	0,00	0,00	0,00	0,00		
przed zmianą	1 736 889,00	1 735 889,00	143 873,00	123 664,00	20 209,00	0,00	123 664,00	20 209,00	1 592 016,00	0,00	0,00	0,00	0,00	0,00	0,00	0,00	0,00		
zmniejszenie	0,00	0,00	0,00	0,00	0,00	0,00	0,00	0,00	0,00	0,00	0,00	0,00	0,00	0,00	0,00	0,00	0,00		
zwiększenie	7 416,00	7 416,00	0,00	0,00	0,00	0,00	0,00	7 416,00	0,00	0,00	0,00	0,00	0,00	0,00	0,00	0,00	0,00		
po zmianach	1 743 305,00	1 743 305,00	143 873,00	123 664,00	20 209,00	0,00	123 664,00	20 209,00	1 599 432,00	0,00	0,00	0,00	0,00	0,00	0,00	0,00	0,00		
Wydatki razem:																			
3110	Świadczenia społeczne	przed zmianą	0,00	0,00	0,00	0,00	0,00	0,00	0,00	0,00	0,00	0,00	0,00	0,00	0,00	0,00	0,00		
		zmniejszenie	0,00	0,00	0,00	0,00	0,00	0,00	0,00	0,00	0,00	0,00	0,00	0,00	0,00	0,00	0,00	0,00	
Wydatki razem:																			

Załącznik Nr 3  
Do Uchwały Nr  
Rady Gminy Brańsk  
z dnia  
w sprawie zmian w budżecie  
gminy na 2014 rok.

## **Objaśnienia zmian w budżecie Gminy Brańsk**

### **Do załącznika Nr 1**

**W dz. 750 – Administracja Publiczna, rozdz. 75023 – Urzędy gmin ( miast i miast na prawach powiatu) § 0970** zwiększono dochody budżetowe w wysokości 5 500 zł z tytułu wpływu różnych dochodów.

**W dz. 758 – Różne rozliczenia, rozdz. 75801 – Część oświatowa subwencji ogólnej dla Jednostek Samorządu Terytorialnego § 2920** zmniejszono dochody budżetowe w wysokości 29422 zł z tytułu subwencji oświatowej na podstawie pisma ministra finansów.

**W dz. 801 – Oświata i wychowanie, rozdz. 80104 - Przedszkola § 2007** zmniejszono dochody budżetowe o kwotę 305 270 zł a zwiększono w **dz.801 rozdz. 80106 – Inne formy wychowania przedszkolnego** o tę samą kwotę – przeniesione do prawidłowej klasyfikacji budżetowej.

**W dz. 853 – Pozostałe zadania w zakresie polityki społecznej, rozdz. 85395 – Pozostała działalność** w związku z realizacją projektu pn.: „ Nowe kwalifikacje – lepsze jutro” wprowadzono plan dochodów: w § 2707 kwotę 61.838,00 zł i w § 2709 kwotę 3.274,00 zł.

### **Do załącznika Nr 2**

**W dz. 600 - Transport i łączność, rozdz. 60016 drogi publiczne § 6050** zwiększono wydatki o kwotę 600 zł na realizację zadania inwestycyjnego pn. „Poprawa bezpieczeństwa komunikacyjnego drogi gminnej we wsi Kiersnówek”.

**W dz. 801 – Oświata i wychowanie, rozdz. 80101 – Szkoły podstawowe § 4260** zwiększono wydatki na zużycie energii elektrycznej w szkołach podstawowych. W wyniku ogrzewania budynków z pomp ciepła wykorzystujących energię elektryczną do rozruchu w wysokości 52 000 zł.

**W dz. 801 – Oświata i wychowanie, rozdz. 80106 - Inne formy wychowania przedszkolnego § 4017** zmniejszono wydatki o kwotę 11 922 zł, a zwiększono w § 4447 o kwotę z przeznaczeniem na odpis funduszu świadczeń socjalnych.

**W dz. 801 – Oświata i wychowanie, rozdz. 80110 - Gimnazja § 4260** zwiększono wydatki w wysokości 18 000 na zużycie energii elektrycznej w Gimnazjach.

**W dz. 852 – Pomoc Społeczna, rozdz. 85295 – pozostała działalność** zmniejszono wydatki o kwotę 7 416 zł w zadaniach własnych a zwiększono w zadaniach zleconych.

**W dz. 853 – Pozostałe zadania w zakresie polityki społecznej, rozdz. 85395 – Pozostała działalność** w związku z realizacją projektu pn.: „ Nowe kwalifikacje – lepsze jutro” wprowadzono plan wydatków: na wypłatę dodatków specjalnych w § 4017 kwotę 15.643,00 zł i w § 4019 kwotę 828,00 zł, na pochodne od wynagrodzeń w § 4117 kwotę 2.845,00 zł, w §4119 kwotę 151,00 zł, w § 4127 kwotę 383,00 zł, w § 4129 kwotę 20,00 zł, na zakup urządzenia wielofunkcyjnego i materiałów biurowych w § 4217 kwotę 3.148,00 zł, w § 4219 kwotę 167,00 zł, na realizację programu szkoleniowo-doradczego i prowadzenie rachunku bankowego w § 4307 kwotę 39.818,00 zł, w §4309 kwotę 2.108,00 zł, na wypłatę zasiłków celowych w §3119 kwotę 7.639,00 zł.

**W dz. 921 – Kultura i ochrona dziedzictwa narodowego, rozdz. 92195 – Pozostała działalność** zmniejszono wydatki w § 4210 o kwoty 37 713 zł i w § 4300 o kwotę 3 000 zł gdyż wartość projektu „Wzbogacenie oferty turystycznej Gminy Brańsk poprzez promocje kąpeli zimowych morsów” zmniejszyła się do kwoty 32 100 zł.

W § 4217 i § 4219 zwiększono odpowiednio kwoty wydatków na realizację tego zadania.

W § 4260 zwiększono wydatki na zużycie energii elektrycznej w Izbie Tradycji regionalnej w Szmurłach o kwotę 8.613,00 zł, w § 4300 zwiększono wydatki na zakup usług pozostałych o kwotę 2.000,00 zł.

**Załącznik Nr 4**  
do Uchwały Nr  
Rady Gminy Brańsk z dnia  
w sprawie zmian w budżecie  
gminy na 2014 rok

**Limit wydatków na zadania inwestycyjne realizowane w roku 2014**

Lp	Dział	Rozdz	§**	Nazwa zadania inwestycyjnego	Łączne koszty finansowe	rok budżetowy 2014	Planowane wydatki					Jednostka organizacyjna realizująca program lub koordynująca wykonanie programu
							z tego źródła finansowania					
							dochody własne jst	w tym dobrowolne wpłaty mieszkańców	środki pochodzące z innych źródeł*	Pozyczki na wyprzedzające finansowanie	środki wymienione w art. 5 ust. 1 pkt 2 i 3 u.f.p.	
1	2	3	4	5	6	7	8	9	10	11	12	
1	010	01010	6057	Budowa przydomowych oczyszczalni ścieków na terenie Gminy Brańsk (II etap)	2 751 205	2 751 205	1 104 130	957 423	A.X B.X	1 647 075	Urząd Gminy Brańsk	
			6059									
2	010	01010	6057	Budowa przydomowych oczyszczalni ścieków na terenie Gminy Brańsk (I etap)	1 172 128	1 172 128	460 069			712 059	Urząd Gminy Brańsk	
			6059									

3	010	01010	6050	Przedłużenie kolektora kanalizacji sanitarnej w miejscowości Majorowizna oraz wykonanie przyłącza wodociagowego do budynku użyteczności publicznej we wsi Koszewo	25 000	3 000	3 000					Urząd Gminy Brańsk
4	600	60016	6050	Przebudowa drogi gminnej we wsi Glinnik	251 000	245 400	245 400			A.X B.X		Urząd Gminy Brańsk
5	600	60016	6050	Przebudowa drogi gminnej we wsi Brzeźnica	131 500	127 500	127 500			A.X B.X		Urząd Gminy Brańsk
6	600	60016	6050	Przebudowa drogi gminnej w miejscowości Popławy	450 000	150 000	150 000			A.X B.X		Urząd Gminy Brańsk

7	600	60016	6050	Poprawa bezpieczeństwa komunikacyjnego drogi gminnej Markowo-Glinnik	1 365 410	1 365 410	683 205	A.682 205 B.X			Urząd Gminy Brańsk
8	600	60016	6050	Opracowanie dokumentacji na przebudowę drogi we wsiach Domanowo i Poletyły	13 000	13 000	13 000				Urząd Gminy Brańsk
9	600	60016	6050	Poprawa bezpieczeństwa komunikacyjnego drogi gminnej odcinek	846 600	846 600	846 600				Urząd Gminy Brańsk
10	600	60016	6050	Przebudowa drogi gminnej Bronka - Kadhubówka	500 000	500 000	500 000				Urząd Gminy Brańsk
11	700	70005	6050	Opracowanie dokumentacji technicznej na termomodernizację budynku po byłym ośrodku zdrowia w Widźgowie	12 000	12 000	12 000				Urząd Gminy Brańsk

12	720	72095	6057	Wdrażanie elektronicznych usług dla ludności województwa podlaskiego – część II, administracja samorządowa	226 215	226 215	33 933				192 282	Urząd Gminy Brańsk
13	720	72095	6057	Budowa Nadbużańskiej Szerokopasmowej Sieci Dystrybucyjnej	5 684 000	2 830 000	430 000				2 400 000	Urząd Gminy Brańsk
			6059									
14	750	75023	6060	Zakup sprzętu komputerowego	19 500	19 500	19 500					Urząd Gminy Brańsk
15	754	75412	6050	Dokumentacja na przebudowę i rozbudowę budynku OSP w Domanowie ze zmianą sposobu użytkowania części budynku na świetlice wiejską oraz budowa zjazdu z drogi publicznej	14 760	14 760	14 760					Urząd Gminy Brańsk
16	900	90017	6050	Remont budynku magazynowego we wsi Brzeźnica	70 000	70 000	70 000					Urząd Gminy Brańsk



17	900	90017	6060	Zakup koparko – ładowarki, ciągnika	369 000	369 000	369 000					Urząd Gminy Brańsk
18	921	92109	6050	Remont budynku świetlicy wiejskiej we wsi Brzeźnica	121 000	121 000	121 000					Urząd Gminy Brańsk
19	921	92109	6227	Remont i rozbudowa świetlicy wiejskiej we wsi Puchały Stare	108 049	108 049	58 649				49 400	GOUK
			6229									
20	921	92109	6227	Remont świetlicy wiejskiej we wsi Oleksin	334 818	334 818	173 484				161 334	GOUK
			6229									
21	921	92109	6220	Zakup samochodu osobowego	20 000	20 000	20 000					GOUK
22	926	92601	6050	Remont budynku po byłej zlewni mleka we wsi Patoki – magazyn sportu	15 000	10 000	10 000					Urząd Gminy Brańsk
23	926	92601	6050	Opracowanie dokumentacji na termomodernizację i zmianę pokrycia dachowego budynku Gimnazjum Publicznego im.	170 000	170 000	113 900			A.X B.56 100		Urząd Gminy Brańsk

24	926	92601	6050	160 000	160 000	107 200	A.X B.52 800	Urząd Gminy Brańsk	
<p>ózeła Piłsudskiego w Oleksinie, budowa bieżni i boiska do gry w koszykówkę przy budynku Szkoły, budowa ogrodzenia wraz z zagospodarowaniem terenu</p>				<p>Opracowanie dokumentacji na termomodernizację budynku Szkoły Podstawowej im. Jana Pawła II w Hołonkach, remont i budowa boisk sportowych przy budynku szkoły wraz z zagospodarowaniem m terenu oraz remont boiska sportowego wraz z bieżnią i budowa boisk sportowych do gry w piłkę siatkową i koszykową wraz z zagospodarowaniem m terenu przy Szkole</p>					



Wydatki na programy i projekty realizowane ze środków pochodzących  
z funduszy strukturalnych na rok 2014

LP	Nazwa zadania	Dział rozdział	Plan na 2014 r.	w tym środki		
				własne	wpłaty mieszkańców	z funduszy
1.	2.	3.	4.	5.	6.	7.
1	Budowa przydomowych oczyszczalni ścieków na terenie gminy	dz.010, rozdz. 01010	2 751 205	146 707	957 423	1 647 075
2	Budowa przydomowych oczyszczalni ścieków na terenie Gminy Brańsk (I etap)	dz.010, rozdz. 01010	1 172 128	460 069		712 059
3	Wdrażanie elektronicznych usług dla ludności województwa podlaskiego – część II, administracja samorządowa	dz. 720 rozdz. 72095	226 215	33 933		192 282
4	Budowa Nadbużańskiej Szerokopasmowej Sieci Dystrybucyjnej	dz. 720 rozdz. 72095	2 830 000	430 000		2 400 000
5	„Edukacja dzieci naszą przyszłością” – Ośrodki wychowania przedszkolnego w gminie Brańsk	dz. 801 rozdz. 80106	347 370	42 100		305 270

6	Remont i rozbudowa świetlic wiejskich we wsi Puchały Stare	dz. 921 rozd. 92109	108 049	58 649		49 400
7	Remont świetlicy wiejskiej we wsi Oleksin	dz.921 rozd.92109	334 818	173 484		161 334
8	Wzbogacenie oferty turystycznej Gminy Brańsk poprzez promocję kąpieli zimowych morsów	dz.926 rozd.92195	32 100	7 100		25 000
	<b>Razem</b>		<b>7 801 885</b>	<b>1 352 032</b>	<b>957 423</b>	<b>5 492 420</b>

**Przewodniczący Rady Gminy**

**Feliks Aleksan**

Załącznik Nr 6  
do Uchwały Nr .....  
Rady Gminy Brańsk  
z dnia ..... 2014 r.  
w sprawie zmian w budżecie  
gminy na 2014 rok

### Przychody i rozchody budżetu w 2014 r.

Lp.	Treść	Klasyfikacja §	w złotych
			Kwota 2014 r.
1	2	3	4
<b>Przychody ogółem:</b>			<b>3 554 210,00</b>
1.	Kredyty	§ 952	
2.	Pożyczki	§ 952	
3.	Pożyczki na finansowanie zadań realizowanych z udziałem środków pochodzących z budżetu UE	§ 903	712 059,00
4.	Spląty pożyczek udzielonych	§ 951	
5.	Prywatyzacja majątku jst	§ 944	
6.	Nadwyżka budżetu z lat ubiegłych	§ 957	2 842 151,00
7.	Papiery wartościowe (obligacje)	§ 931	
8.	Inne źródła (wolne środki)	§ 955	
<b>Rozchody ogółem:</b>			<b>941 659,00</b>
1.	Spląty kredytów	§ 992	
2.	Spląty pożyczek	§ 992	29 600,00
3.	Spląty pożyczek otrzymanych na finansowanie zadań realizowanych z udziałem środków pochodzących z budżetu UE	§ 963	200 000,00 712 059,00
4.	Udzielone pożyczki	§ 991	
5.	Lokaty	§ 994	
6.	Wykup papierów wartościowych (obligacji)	§ 982	
7.	Rozchody z tytułu innych rozliczeń	§ 995	

**Przewodniczący Rady Gminy**

**Feliks Aleksander Wróblewski**

**Uchwała Nr .....**  
**Rady Gminy Brańsk**  
**z dnia ..... 2014 r.**  
**w sprawie zmian Wieloletniej Prognozy Finansowej Gminy Brańsk**  
**na lata 2014–2017**

Na podstawie art. 229 ustawy z dnia 27 sierpnia 2009 r. o finansach publicznych (Dz. U. z 2013 r. poz. 885) w związku z art.121 ust.8 i art.122 ust. 2 i 3 ustawy z dnia 27 sierpnia 2009 r. Przepisy wprowadzające ustawę o finansach publicznych (Dz. U. Nr 157, poz. 1241, Nr 219, poz. 1706; z 2010 r. Nr 96, poz. 620, Nr 108, poz. 685, Nr 152, poz. 1020, Nr 161, poz. 1078, Nr 226, poz. 1475, Nr 238, poz. 1578; z 2011 r. Nr 178 poz. 1061, Nr 197 poz. 1170, Nr 171 poz. 1016; z 2012 r. poz. 986, poz. 1456, poz. 1548.) oraz art. 18 ust. 2 pkt 6 ustawy z dnia 8 marca 1990 r. o samorządzie gminnym (Dz. U. z 2013 r., poz. 594; zm. poz. 645) Rada Gminy postanawia:

§ 1. W uchwale Nr XXI/190/13 Rady Gminy Brańsk z dnia 30 grudnia 2013 r. w sprawie uchwalenia Wieloletniej Prognozy Finansowej Gminy Brańsk na lata 2014 -2017, zmienionej uchwałą Nr XXII/213/14 Rady Gminy Brańsk z dnia 19 lutego 2014 r.wprowadza się następujące zmiany:

1. Wieloletnia Prognoza Finansowa Gminy Brańsk na lata 2014 – 2017 stanowiąca załącznik nr 1 do Uchwały Nr XXI/190/13 Rady Gminy Brańsk z dnia 30 grudnia 2013 r. otrzymuje nowe brzmienie zgodne z treścią załącznika Nr 1 niniejszej uchwały.
2. Wykaz Przedsięwzięć do Wieloletniej Prognozy Finansowej na lata 2014 -2017 stanowiący załącznik nr 2 do Uchwały XXI/190/13 Rady Gminy Brańsk z dnia 30 grudnia 2013 r. otrzymuje brzmienie zgodne z treścią załącznika Nr 2 niniejszej uchwały.

§ 2. Objaśnienia do zmian w §1 zawarte są w załączniku nr 3 do niniejszej uchwały.

§ 3. Wykonanie uchwały powierza się Wójtowi Gminy Brańsk

§ 4. Uchwała wchodzi w życie z dniem podjęcia.

**Przewodniczący Rady Gminy**

**Feliks Aleksander Wróblewski**

# Wieloletnia Prognoza Finansowa

**Załącznik Nr 1 do Uchwały Nr ..... Rady Gminy z dnia ..... 2014 r. w sprawie uchwalenia Wieloletniej Prognozy Finansowej Gminy Brańsk na Lata 2014 - 2017**

Wyszczególnienie	Dochody ogółem	z tego:							w tym:		
		1.1	1.1.1	1.1.2	1.1.3	w tym:		1.1.4	1.1.5	1.2	w tym:
						z podatku od nieruchomości	z tytułu dotacji i środków przeznaczonych na cele bieżące				
Lp	1	1.1.1	1.1.2	1.1.3	1.1.3.1	1.1.3.1	1.1.4	1.1.5	1.2	1.2.1	1.2.2
Formuła	[1.1]H[1.2]										
Wykonanie 2011	14 187 226,00	842 638,00	331,00	1 824 144,00	614 299,00	7 554 945,00	3 190 875,00	31 243,00	22 380,00	8 863,00	
Wykonanie 2012	17 922 303,00	1 010 432,00	-562,00	2 422 444,00	618 132,00	8 440 350,00	3 861 800,00	1 153 132,00	33 707,52	1 119 425,00	
Plan 3 kw. 2013	19 868 862,00	906 373,00	600,00	2 906 798,00	703 622,00	8 507 792,00	3 672 339,00	2 268 462,00	83 412,00	2 185 050,00	
Wykonanie 2013	18 773 810,56	900 659,00	-160,23	2 746 536,71	631 933,37	8 540 931,00	4 041 238,17	1 011 846,02	87 167,00	924 679,02	
2014	23 044 678,00	1 025 196,00	300,00	3 094 236,00	641 700,00	7 565 803,00	2 627 882,00	6 753 280,00	20 000,00	6 733 280,00	
2015	19 394 100,00	1 062 268,00	700,00	2 700 800,00	745 000,00	8 670 400,00	2 988 300,00	3 149 456,00	3 000,00	3 146 456,00	
2016	19 946 484,00	1 104 736,00	800,00	2 754 600,00	759 900,00	8 757 100,00	3 018 300,00	3 380 275,00	200 000,00	3 180 275,00	
2017 1)	21 830 000,00	1 040 196,00	500,00	2 820 710,00	778 000,00	8 850 000,00	3 220 000,00	4 343 791,00	200 000,00	4 143 791,00	



Wyszczególnienie	Wydatki ogółem	z tego:							Wydatki majątkowe	
		Wydatki bieżące	z tytułu poręczeń i gwarancji	w tym:	na spłatę przejętych zobowiązań samodzielnego publicznego zakładu opieki zdrowotnej przekształconego na przedsiębiorstwa w przepisach o działalności leczniczej, w wysokości w jakiej nie podlegają finansowaniu dotacją z budżetu państwa	wydatki na obsługę długu	odsetki i dyskonto określone w art. 243 ust. 1 ustawy	w tym:		
								gwarancje i poręczenia podlegające wyłączeniu z limitu spłaty zobowiązań, o którym mowa w art. 243 ustawy		odsetki i dyskonto podlegające wyłączeniu z limitu spłaty zobowiązań, o którym mowa w art. 243 ustawy, w terminie nie dłuższym niż 90 dni po zakończeniu programu, projektu lub zadania i otrzymaniu refundacji z tych środków (bez odsetek i dyskonta od zobowiązań na wkład krajowy)
Lp	2	2.1	2.1.1	2.1.1.1	2.1.2	2.1.3	2.1.3.1	2.1.3.1.1	2.1.3.1.2	
Formula	[2-1] + [2-2]									2.2
Wykonanie 2011	15 609 304,00	12 608 645,00	0,00	0,00	X	18 486,00	18 486,00	0,00	0,00	3 000 659,00
Wykonanie 2012	15 177 609,00	12 881 314,00	0,00	0,00	X	44 367,00	27 684,00	0,00	0,00	2 316 295,00
Plan 3 kw. 2013	22 171 135,00	14 661 780,00	0,00	0,00	X	132 500,00	132 500,00	0,00	0,00	7 509 355,00
Wykonanie 2013	17 001 116,67	13 551 365,67	0,00	0,00	X	13 368,32	13 368,32	0,00	0,00	3 449 751,00
2014	25 657 229,00	13 435 144,00	0,00	0,00	0,00	63 000,00	63 000,00	0,00	0,00	12 222 085,00
2015	19 252 206,00	15 976 040,00	0,00	0,00	0,00	19 400,00	19 400,00	0,00	0,00	3 276 186,00
2016	19 941 324,00	14 901 762,00	0,00	0,00	0,00	8 900,00	8 900,00	0,00	0,00	5 039 562,00
2017 1)	21 830 000,00	15 800 000,00	0,00	0,00	0,00	0,00	0,00	0,00	0,00	6 030 000,00

Wyszczególnienie	Wynik budżetu	Przychody budżetu	z tego:							w tym:		
			Nadwyżka budżetowa z lat ubiegłych	w tym:		Wolne środki, o których mowa w art. 217 ust.2 pkt 6 ustawy	w tym:		Kredyty, pożyczki, emisja papierów wartościowych		w tym:	
				na pokrycie deficytu budżetu	4.1		4.1.1	4.2			4.2.1	na pokrycie deficytu budżetu
3	4	[4.1] + [4.2] + [4.3] + [4.4]	4.1	4.1.1	4.2	4.2.1	4.3	4.3.1	4.4	4.4.1		
Formuła	[1]-[2]											
Wykonanie 2011	-1 422 078,00	1 703 561,00	0,00	0,00	91 267,00	91 267,00	1 612 294,00	1 612 294,00	0,00	0,00		
Wykonanie 2012	2 744 694,00	2 51 883,00	0,00	0,00	251 883,00	0,00	0,00	0,00	0,00	0,00		
Plan 3 kw. 2013	-2 302 273,00	2 531 873,00	1 260 722,00	1 260 722,00	412 002,00	412 002,00	859 149,00	859 148,00	0,00	0,00		
Wykonanie 2013	1 772 693,89	1 866 976,00	1 260 722,00	0,00	606 254,00	0,00	0,00	0,00	0,00	0,00		
2014	-2 612 551,00	3 554 210,00	2 842 151,00	1 900 492,00	0,00	0,00	712 059,00	712 059,00	0,00	0,00		
2015	141 894,00	0,00	0,00	0,00	0,00	0,00	0,00	0,00	0,00	0,00		
2016	5 160,00	0,00	0,00	0,00	0,00	0,00	0,00	0,00	0,00	0,00		
2017 1)	0,00	0,00	0,00	0,00	0,00	0,00	0,00	0,00	0,00	0,00		

Wyszczególnienie	Rozchody budżetu	Spłaty rat kapitałowych kredytów i pożyczek oraz wykup papierów wartościowych	z tego:				Inne rozchody niezwiązane ze spłatą długu
			w tym:				
			w tym łączna kwota przypadających na dany rok kwot ustawowych wyłączeń z limitu spłaty zobowiązań, o którym mowa w art. 243 ustawy	kwota przypadających na dany rok kwot ustawowych wyłączeń określonych w art. 243 ust. 3 ustawy	kwota przypadających na dany rok kwot ustawowych wyłączeń określonych w art. 243 ust. 3a ustawy	kwota przypadających na dany rok kwot ustawowych wyłączeń innych niż określone w art. 243 ustawy	
Lp	5	5.1	5.1.1	5.1.1.1	5.1.1.2	5.1.1.3	5.2
Formula	[5.1] + [5.2]		[5.1.1.1] + [5.1.1.2] + [5.1.1.3]				
Wykonanie 2011	29 600,00	29 600,00	0,00	0,00	0,00	0,00	0,00
Wykonanie 2012	1 129 600,00	1 129 600,00	1 100 000,00	1 100 000,00	0,00	0,00	0,00
Plan 3 kw. 2013	229 600,00	229 600,00	200 000,00	200 000,00	0,00	0,00	0,00
Wykonanie 2013	229 600,00	229 600,00	200 000,00	200 000,00	0,00	0,00	0,00
2014	941 659,00	941 659,00	912 059,00	912 059,00	0,00	912 059,00	0,00
2015	141 894,00	141 894,00	112 294,00	112 294,00	0,00	0,00	0,00
2016	5 160,00	5 160,00	0,00	0,00	0,00	0,00	0,00
2017 1)	0,00	0,00	0,00	0,00	0,00	0,00	0,00

Wyszczególnienie	Kwota długu	Kwota zobowiązań wynikających z przejęcia przez jednostkę samorządu terytorialnego zobowiązań po likwidowanych i przekształconych jednostkach zaliczanych do sektora finansów publicznych	Relacja zrównowazenia wydatków bieżących, o której mowa w art. 242 ustawy	
			Różnica między dochodami bieżącymi a wydatkami bieżącymi	Różnica między dochodami bieżącymi, skorygowanymi o środki a wydatkami bieżącymi, pomniejszonymi o wydatki
Lp	6	7	8.1	8.2
Formuła			[1.1] - [2.1]	[1.1] + [4.1] + [4.2] - [2.1] - [2.2]
Wykonanie 2011	1 735 854,00	0,00	1 547 338,00	1 638 605,00
Wykonanie 2012	606 254,00	0,00	3 907 857,00	4 159 740,00
Plan 3 kw. 2013	1 235 803,00	0,00	2 938 620,00	4 611 344,00
Wykonanie 2013	1 235 803,00	0,00	4 210 598,87	6 077 574,87
2014	147 054,00	0,00	2 856 254,00	5 698 405,00
2015	5 160,00	0,00	268 604,00	268 604,00
2016	0,00	0,00	1 664 447,00	1 664 447,00
2017 1)	0,00	0,00	1 686 209,00	1 686 209,00

Lp	Wskaźnik spłaty zobowiązań										
	Wskaźnik planowanej łącznej kwoty spłaty zobowiązań, o której mowa w art. 243 ust. 1 ustawy do dochodów, bez uwzględnienia zobowiązań związku współtworzonego przez jednostkę samorządu terytorialnego, po uwzględnieniu ustawowych wyłączeń przypadających na dany rok	Wskaźnik planowanej łącznej kwoty spłaty zobowiązań, o której mowa w art. 243 ust. 1 ustawy do dochodów, bez uwzględnienia zobowiązań związku współtworzonego przez jednostkę samorządu terytorialnego, po uwzględnieniu ustawowych wyłączeń przypadających na dany rok	Kwota zobowiązań związku współtworzonego przez jednostkę samorządu terytorialnego przypadających do spłaty od danego budżetowego podlegającemu obciążeniu zgodnie z art. 244 ustawy	Wskaźnik łącznej kwoty spłaty zobowiązań, o której mowa w art. 243 ust. 1 ustawy do dochodów, po uwzględnieniu zobowiązań związku współtworzonego przez jednostkę samorządu terytorialnego, po uwzględnieniu ustawowych wyłączeń przypadających na dany rok	Wskaźnik dochodów budżetowych powiększonych o dochody ze sprzedaży majątku oraz pomniejszonych o wydatki budżetu, do ustalenia daty ujemnego roku (wskaźnik jeńdoroczny)	Dopuszczalny wskaźnik spłaty zobowiązań określony w art. 243 ustawy, po uwzględnieniu ustawowych wyłączeń, obliczony w oparciu o plan 3 kwartału roku poprzedzającego (wskaźnik ustalony w oparciu o średnią arytmetyczną z 3 poprzedzających lat)	Dopuszczalny wskaźnik spłaty zobowiązań określony w art. 243 ustawy, po uwzględnieniu zobowiązań związku współtworzonego przez jednostkę samorządu terytorialnego oraz po uwzględnieniu ustawowych wyłączeń, obliczonego w oparciu o plan 3 kwartałów roku poprzedzającego rok budżetowy	Informacja o spełnieniu wskaźnika spłaty zobowiązań określonego w art. 243 ustawy, po uwzględnieniu zobowiązań związku współtworzonego przez jednostkę samorządu terytorialnego oraz po uwzględnieniu ustawowych wyłączeń, obliczonego w oparciu o wyliczenie roku poprzedzającego rok budżetowy	Informacja o spełnieniu wskaźnika spłaty zobowiązań określonego w art. 243 ustawy, po uwzględnieniu zobowiązań związku współtworzonego przez jednostkę samorządu terytorialnego oraz po uwzględnieniu ustawowych wyłączeń, obliczonego w oparciu o wyliczenie roku poprzedzającego rok budżetowy		
	$\frac{(2.1.1.1 + 2.1.3.1) + [5.1] / (1)}{[2.1.1.1] + [2.1.3.1]}$	$\frac{[2.1.1.1] + [2.1.3.1] + [2.1.3.2] + [2.1.3.3] + [2.1.3.4] + [2.1.3.5]}{[2.1.1.1] + [2.1.3.1]}$	9.3	9.4	9.5	9.6	9.7	9.7.1			
Formuła					Średnia z trzech poprzedzających lat [9.5]	Średnia z trzech poprzedzających lat [9.5]	[9.4] <= [9.6]	[9.4] <= [9.6.1]			
Wykonanie 2011	0,34%	0,34%	0,00	0,34%	11,06%	0,00%	TAK	TAK			
Wykonanie 2012	6,46%	0,32%	0,00	0,32%	21,99%	0,00%	TAK	TAK			
Plan 3 kw. 2013	1,82%	0,82%	0,00	0,82%	15,21%	0,00%	TAK	TAK			
Wykonanie 2013	1,29%	0,23%	0,00	0,23%	22,88%	0,00%	TAK	TAK			
2014	4,36%	0,40%	0,00	0,40%	12,48%	18,65%	TAK	TAK			
2015	0,83%	0,25%	0,00	0,25%	1,40%	19,12%	TAK	TAK			
2016	0,07%	0,07%	0,00	0,07%	9,35%	12,26%	TAK	TAK			
2017 1)	0,00%	0,00%	0,00	0,00%	8,64%	7,74%	TAK	TAK			

Wyszczególnienie	Przeznaczenie prognozowanej nadwyżki budżetowej	w tym na:	Informacje uzupełniające o wybranych rodzajach wydatków budżetowych									
			Splaty kredytów, pożyczek i wykup papierów wartościowych	Wydatki bieżące na wynagrodzenia i składki od nich naliczane	Wydatki związane z funkcjonowaniem organów jednostki samorządu terytorialnego	Wydatki objęte limitem, o którym mowa w art. 226 ust. 3 pkt 4 ustawy	z tego:		Wydatki inwestycyjne kontynuowane	Nowe wydatki inwestycyjne	Wydatki majątkowe w formie dotacji	
							bieżące	majątkowe				
Lp	10	10.1	11.1	11.2	11.3	11.3.1	11.3.2	11.4	11.5	11.6		
Formuła					[11.3.1] + [11.3.2]							
Wykonanie 2011	0,00	0,00	6 101 319,00	0,00	3 103 917,00	349 974,00	2 753 943,00	590 706,00	1 863 699,00	546 254,00		
Wykonanie 2012	0,00	0,00	6 515 482,00	0,00	2 866 804,00	665 252,00	2 201 552,00	2 146 740,00	42 970,00	126 585,00		
Plan 3 kw. 2013	0,00	0,00	6 192 502,00	1 782 054,00	6 569 330,00	709 475,00	5 859 855,00	7 509 355,00	0,00	210 000,00		
Wykonanie 2013	0,00	0,00	6 197 879,44	1 712 486,26	6 569 465,00	709 475,00	5 859 990,00	2 990 250,03	0,00	205 541,04		
2014	0,00	0,00	6 546 861,00	1 858 960,00	0,00	0,00	0,00	11 179 718,00	0,00	1 045 367,00		
2015	141 894,00	141 894,00	6 365 846,00	1 916 366,00	0,00	0,00	0,00	3 234 000,00	0,00	0,00		
2016	5 160,00	5 160,00	6 566 846,00	1 987 271,00	0,00	0,00	0,00	600 000,00	0,00	0,00		
2017 1)	0,00	0,00	6 763 850,00	2 027 016,00	0,00	0,00	0,00	600 000,00	0,00	300 000,00		

Finansowanie programów, projektów lub zadań realizowanych z udziałem środków, o których mowa w art. 5 ust. 1 pkt 2 i 3 ustawy											
Wyszczególnienie	12.1	w tym:			12.2	w tym:		12.3	w tym:		
		12.1.1	12.1.1.1	12.1.1.1		12.2.1	12.2.1.1		12.3.1	12.3.2	
Dochody bieżące na programy, projekty lub zadania finansowane z udziałem środków, o których mowa w art. 5 ust. 1 pkt 2 i 3 ustawy	12.1	12.1.1	12.1.1.1	12.1.1.1	Dochody majątkowe na programy, projekty lub zadania finansowane z udziałem środków, o których mowa w art. 5 ust. 1 pkt 2 i 3 ustawy	12.2	12.2.1	12.2.1.1	12.3	12.3.1	12.3.2
		środki określone w art. 5 ust. 1 pkt 2 ustawy	środki określone w art. 5 ust. 1 pkt 2 ustawy wynikające z zawartych umów na realizację programu, projektu lub zadania	środki określone w art. 5 ust. 1 pkt 2 ustawy wynikające z zawartych umów na realizację programu, projektu lub zadania			środki określone w art. 5 ust. 1 pkt 2 ustawy	środki określone w art. 5 ust. 1 pkt 2 ustawy wynikające z zawartych umów na realizację programu, projektu lub zadania	Wydatki bieżące na programy, projekty lub zadania finansowane z udziałem środków, o których mowa w art. 5 ust. 1 pkt 2 i 3 ustawy	finansowane środkami określonymi w art. 5 ust. 1 pkt 2 ustawy	Wydatki bieżące na realizację programu, projektu lub zadania wynikające wyłącznie z zawartych umów z podmiotem dysponującym środkami, o których mowa w art. 5 ust. 1 pkt 2 ustawy
Lp											
Formuła											
Wykonanie 2011	222 800,00	222 800,00	222 800,00	222 800,00	8 863,00	8 863,00	8 863,00	8 863,00	0,00	0,00	0,00
Wykonanie 2012	746 442,00	746 442,00	746 442,00	746 442,00	1 119 425,00	1 119 425,00	1 119 425,00	1 119 425,00	453 965,00	453 965,00	453 965,00
Plan 3 kw. 2013	692 133,00	688 858,00	688 858,00	688 858,00	1 502 845,00	1 502 845,00	1 502 845,00	1 502 845,00	973 031,00	734 264,00	734 264,00
Wykonanie 2013	656 896,20	653 727,20	653 727,20	653 727,20	924 679,02	924 679,02	924 679,02	924 679,02	655 741,99	538 142,76	538 142,76
2014	395 382,00	392 108,00	392 108,00	392 108,00	5 942 175,00	5 942 175,00	5 942 175,00	5 942 175,00	452 220,00	392 107,00	392 107,00
2015	0,00	0,00	0,00	0,00	320 000,00	320 000,00	320 000,00	320 000,00	0,00	0,00	0,00
2016	0,00	0,00	0,00	0,00	0,00	0,00	0,00	0,00	0,00	0,00	0,00
2017 1)	0,00	0,00	0,00	0,00	0,00	0,00	0,00	0,00	0,00	0,00	0,00

Wyszczególnienie	Wydatki majątkowe na programy, projekty lub zadania finansowane z udziałem środków, o których mowa w art. 5 ust. 1 pkt 2 i 3 ustawy		w tym:		Wydatki majątkowe na realizację programu, projektu lub zadania wynikające wyłącznie z zawartych umów z podmiotem dysponującym środkami, o których mowa w art. 5 ust. 1 pkt 2 ustawy		Wydatki na wkład krajowy w związku z umową na realizację programu, projektu lub zadania finansowanego z udziałem środków, o których mowa w art. 5 ust. 1 pkt 2 ustawy bez względu na stopień finansowania tymi środkami		w tym:		Wydatki na wkład krajowy w związku z zawartą po dniu 1 stycznia 2013 r. umową na realizację programu, projektu lub zadania finansowanego w co najmniej 60% środkami, o których mowa w art. 5 ust. 1 pkt 2 ustawy		w tym:		w tym:		
	12.4	12.4.1	12.4.2	12.5	12.5.1	12.6	12.6.1	12.7	12.7.1								
Formuła																	
Wykonanie 2011	42 159,00	42 159,00	42 159,00	0,00	0,00	0,00	0,00	0,00	0,00	0,00	0,00	0,00	0,00	0,00	0,00	0,00	0,00
Wykonanie 2012	109 369,00	109 369,00	109 369,00	0,00	0,00	0,00	0,00	0,00	0,00	0,00	0,00	0,00	0,00	0,00	0,00	0,00	0,00
Plan 3 kw. 2013	3 472 084,00	2 361 994,00	2 361 994,00	0,00	0,00	0,00	0,00	0,00	0,00	0,00	0,00	0,00	0,00	0,00	0,00	0,00	0,00
Wykonanie 2013	1 774 521,46	1 463 878,07	1 463 878,07	0,00	0,00	0,00	0,00	0,00	0,00	0,00	0,00	0,00	0,00	0,00	0,00	0,00	0,00
2014	7 422 415,00	5 162 150,00	5 162 150,00	0,00	0,00	0,00	0,00	0,00	0,00	0,00	0,00	0,00	0,00	0,00	0,00	0,00	0,00
2015	0,00	0,00	0,00	0,00	0,00	0,00	0,00	0,00	0,00	0,00	0,00	0,00	0,00	0,00	0,00	0,00	0,00
2016	0,00	0,00	0,00	0,00	0,00	0,00	0,00	0,00	0,00	0,00	0,00	0,00	0,00	0,00	0,00	0,00	0,00
2017 <sup>1)</sup>	0,00	0,00	0,00	0,00	0,00	0,00	0,00	0,00	0,00	0,00	0,00	0,00	0,00	0,00	0,00	0,00	0,00



Wyszczególnienie	Kwoty dotyczące przejęcia i spłaty zobowiązań po samodzielnym publicznym zakładach opieki zdrowotnej oraz pokrycia ujemnego wyniku									
	Przebieg z tytułu kredytów, pożyczek, emisji papierów wartościowych powstałe w związku z zawartą po dniu 1 stycznia 2013 r. umową na realizację programu, projektu lub zadania finansowanego w całości lub części z dotacji, o których mowa w art. 5 ust. 1 pkt 2 ustawy	w tym:	Kwota zobowiązań wynikających z przejęcia przez jednostkę samorządu terytorialnego zobowiązań po likwidowanych i przekształconych zakładach opieki zdrowotnej	13.1	13.2	13.3	13.4	13.5	13.6	13.7
LP	12.8	12.8.1	13.1	13.2	13.3	13.4	13.5	13.6	13.7	
Formula										
Wykonanie 2011	0,00	0,00	0,00	0,00	0,00	0,00	0,00	0,00	0,00	0,00
Wykonanie 2012	0,00	0,00	0,00	0,00	0,00	0,00	0,00	0,00	0,00	0,00
Plan 3 kw. 2013	0,00	0,00	0,00	0,00	0,00	0,00	0,00	0,00	0,00	0,00
Wykonanie 2013	0,00	0,00	0,00	0,00	0,00	0,00	0,00	0,00	0,00	0,00
2014	0,00	0,00	0,00	0,00	0,00	0,00	0,00	0,00	0,00	0,00
2015	0,00	0,00	0,00	0,00	0,00	0,00	0,00	0,00	0,00	0,00
2016	0,00	0,00	0,00	0,00	0,00	0,00	0,00	0,00	0,00	0,00
2017 1)	0,00	0,00	0,00	0,00	0,00	0,00	0,00	0,00	0,00	0,00

Wyszczególnienie	Dane uzupełniające o dług i jego spłacie						Dane dotyczące emitowanych obligacji przychodowych			
	14.1	14.2	14.3	14.3.1	14.3.2	14.3.3	14.4	15.1	15.1.1	15.2
	Splaty rat kapitałowych oraz wykup papierów wartościowych, o których mowa w pkt 5.1., wynikające wyłącznie z tytułu zobowiązań już zaciągniętych	Kwota długu, którego planowana spłata dokona się z wydatków budżetu	Wydatki zmniejszające dług	spłata zobowiązań wymagalnych z lat poprzednich, innych niż w poz. 14.3.3	związane z umowami zaliczanymi do tytułów dłużnych wliczanych do państwowego długu publicznego	wypłaty z tytułu wymagalnych poręczeń i gwarancji	Wynik operacji niekasowych wpływających na kwotę długu ( m.in. umorzenia, różnice kursowe)	Środki z przedsięwzięcia gromadzone na rachunku bankowym	w tym: środki na zaspokojenie roszczeń obligatariuszy	Wydatki bieżące z tytułu świadczenia emitenta należnego obligatariuszom, nieuwzględniane w limicie spłaty zobowiązań, o którym mowa w art. 243 ustawy
Lp	14.1	14.2	14.3	14.3.1	14.3.2	14.3.3	14.4	15.1	15.1.1	15.2
Formuła										
Wykonanie 2011	29 600,00	0,00	0,00	0,00	0,00	0,00	0,00	0,00	0,00	0,00
Wykonanie 2012	229 600,00	0,00	0,00	0,00	0,00	0,00	0,00	0,00	0,00	0,00
Plan 3 kw. 2013	229 600,00	0,00	0,00	0,00	0,00	0,00	0,00	0,00	0,00	0,00
Wykonanie 2013	229 600,00	0,00	0,00	0,00	0,00	0,00	0,00	0,00	0,00	0,00
2014	941 659,00	0,00	0,00	0,00	0,00	0,00	0,00	0,00	0,00	0,00
2015	141 894,00	0,00	0,00	0,00	0,00	0,00	0,00	0,00	0,00	0,00
2016	1 560,00	0,00	0,00	0,00	0,00	0,00	0,00	0,00	0,00	0,00
2017 1)	0,00	0,00	0,00	0,00	0,00	0,00	0,00	0,00	0,00	0,00



L.p.	Nazwa i cel	Jednostka odpowiedzialna lub koordynująca	Okres realizacji		Łączne nakłady finansowe	Limit 2014	Limit 2015	Limit 2016	Limit 2017	Limit zobowiązań
			od	do						
1.3	Wydatki na programy, projekty lub zadania pozostałe (inne niż wymienione w pkt 1.1 i 1.2), z tego				6 921 628,00	1 888 310,00	380 000,00	600 000,00	600 000,00	3 468 310,00
1.3.1	- wydatki bieżące				0,00	0,00	0,00	0,00	0,00	0,00
1.3.2	- wydatki majątkowe				6 921 628,00	1 888 310,00	380 000,00	600 000,00	600 000,00	3 468 310,00
1.3.2.1	Poprawa infrastruktury drogowej - Przebudowa i modernizacja dróg gminnych na terenie Gminy Brańsk	Urząd Gminy Brańsk	2010	2017	6 921 628,00	1 888 310,00	380 000,00	600 000,00	600 000,00	3 468 310,00

**Załącznik Nr 3**  
do Uchwały Nr .....  
Rady Gminy Brańsk  
z dnia ..... 2014 r.  
w sprawie zmian Wieloletniej Prognozy  
Finansowej Gminy Brańsk  
na lata 2014 - 2017.

**Objaśnienia przyjętych wartości  
do wieloletniej prognozy finansowej  
na lata 2014 - 2017**

**Objaśnienia**

**do zmiany Wieloletniej Prognozy Finansowej Gminy Brańsk na lata 2014-2017**

- I. Zmiany w załączniku Nr 1 Wieloletniej Prognozy Finansowej Gminy Brańsk na lata 2014-2017 polegają na:
- Zwiększeniu planu dochodów ogółem w roku 2014 o kwotę 222 961,00 zł w tym: dochody bieżące uległy zwiększeniu o kwotę 222 961,00 zł, dochody majątkowe pozostały bez zmian.
  - Zwiększeniu uległy wydatki ogółem w 2014 r. o kwotę 355 210,00 zł w tym: wydatki bieżące uległy zwiększeniu o kwotę 328 106,00 zł, wydatki majątkowe uległy zwiększeniu o kwotę 600,00 zł.
  - Zmianie uległ wynik finansowy ::  
Deficyt budżetowy w wysokości – 2 612 551,00 zł - zostanie pokryty:
    - przychodami pochodzącymi z zaciągniętej pożyczki na wyprzedzające finansowanie działań finansowanych ze środków pochodzących z budżetu Unii Europejskiej na zadanie pn.: „Budowa przydomowych oczyszczalni ścieków na terenie Gminy Brańsk” w wysokości - 712 059,00 zł,
    - nadwyżki budżetu z lat ubiegłych - 1 900 492,00 zł.
  - Przychody budżetu zwiększyły się i stanowią kwotę 3 554 210,00 zł gdyż zadanie realizowane z udziałem środków unijnych tj. budowa przydomowych oczyszczalni ścieków na terenie Gminy Brańsk I etap zostanie w części sfinansowane tj. 712.059,00 zł z pożyczki na wyprzedzające finansowanie oraz kwota 2 842 151,00 zł z nadwyżki budżetu z lat ubiegłych pokryje deficyt budżetowy.  
Rozchody budżetu pozostały bez zmian.

Pomimo wprowadzenia w/w zmian w planie dochodów i wydatków budżetu gminy wymagane przepisami prawa finansowego wskaźniki zostały zachowane .

Przewodniczący Rady Gminy

Feliks Aleksander Wróblewski