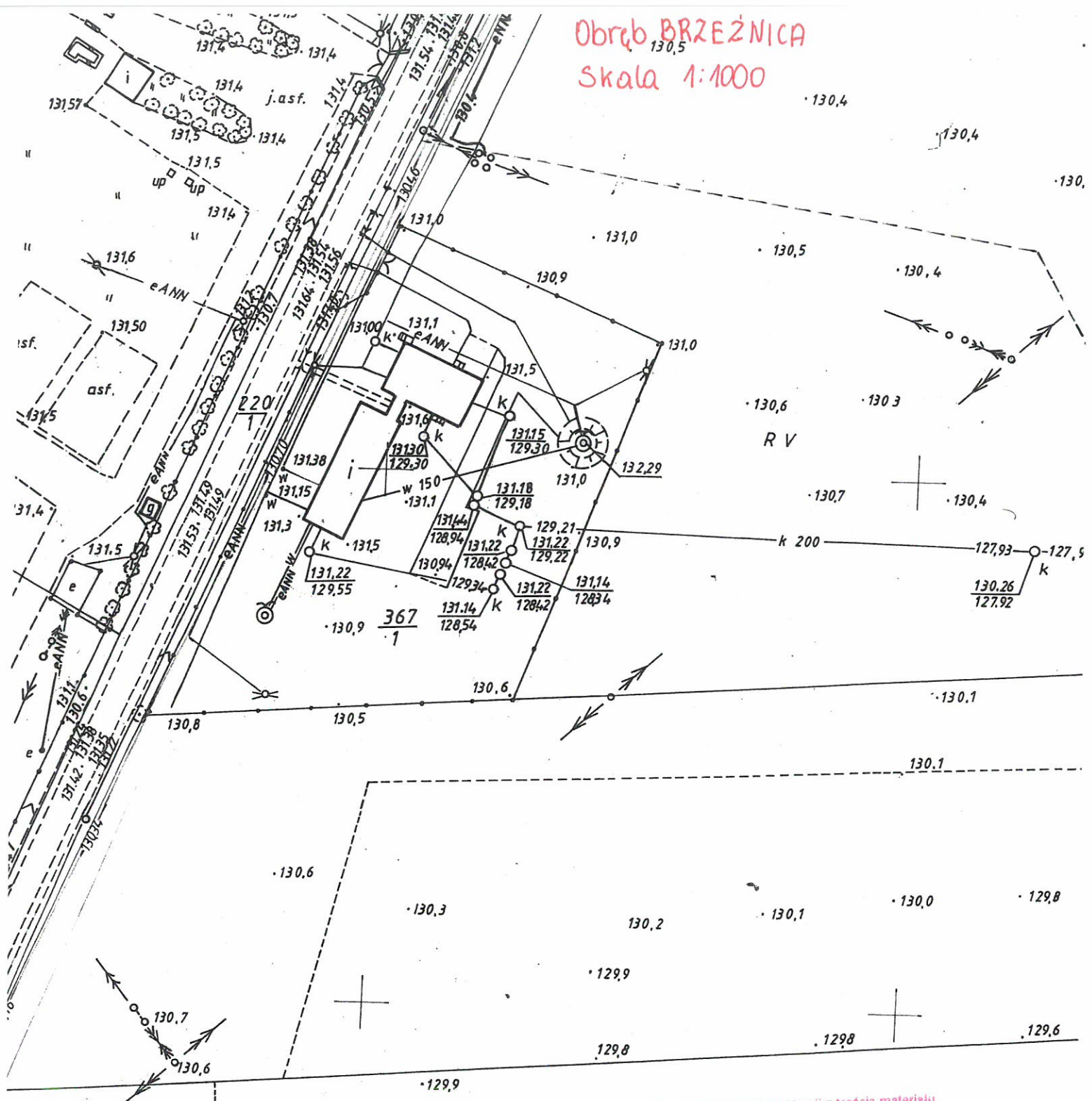


Obręb BRZEŹNICA
Skala 1:1000



gwarantuję zgodność niniejszej kopii z treścią materiału
 archiwalnego zasobu geodezyjnego i kartograficznego
 prowadzący państwowy zasób geodezyjny i kartograficzny
 Nazwa materiału zasobu
 Identyfikator ewidencyjny
 Data wykonania kopii
 Imię, nazwisko i podpis osoby reprezentującej organ

STAROSTA BIELSKI
 m. Zasadniczy
 2507-62/97
 12.02.2015

Z up. STAROSTY
 Jan Szlachetnicki
 Powiatowy Urząd Geodezyjno-Kartograficzny
 Bielski Powiat, ul. Wolności 10, 43-100 Bielski Powiat

RV

Obręb DOMANOWO Skala 1:1000

174

Poświadczam zgodność niniejszej kopii z treścią materiału państwowego zasobu geodezyjnego i kartograficznego

Organ prowadzący państwowy zasob geodezyjny i kartograficzny

Nazwa materiału zasobu

Identyfikator ewidencyjny materiału zasobu

Data wykonania kopii

Imię, nazwisko i podpis osoby reprezentującej organ

STAROSTA BIELSKI

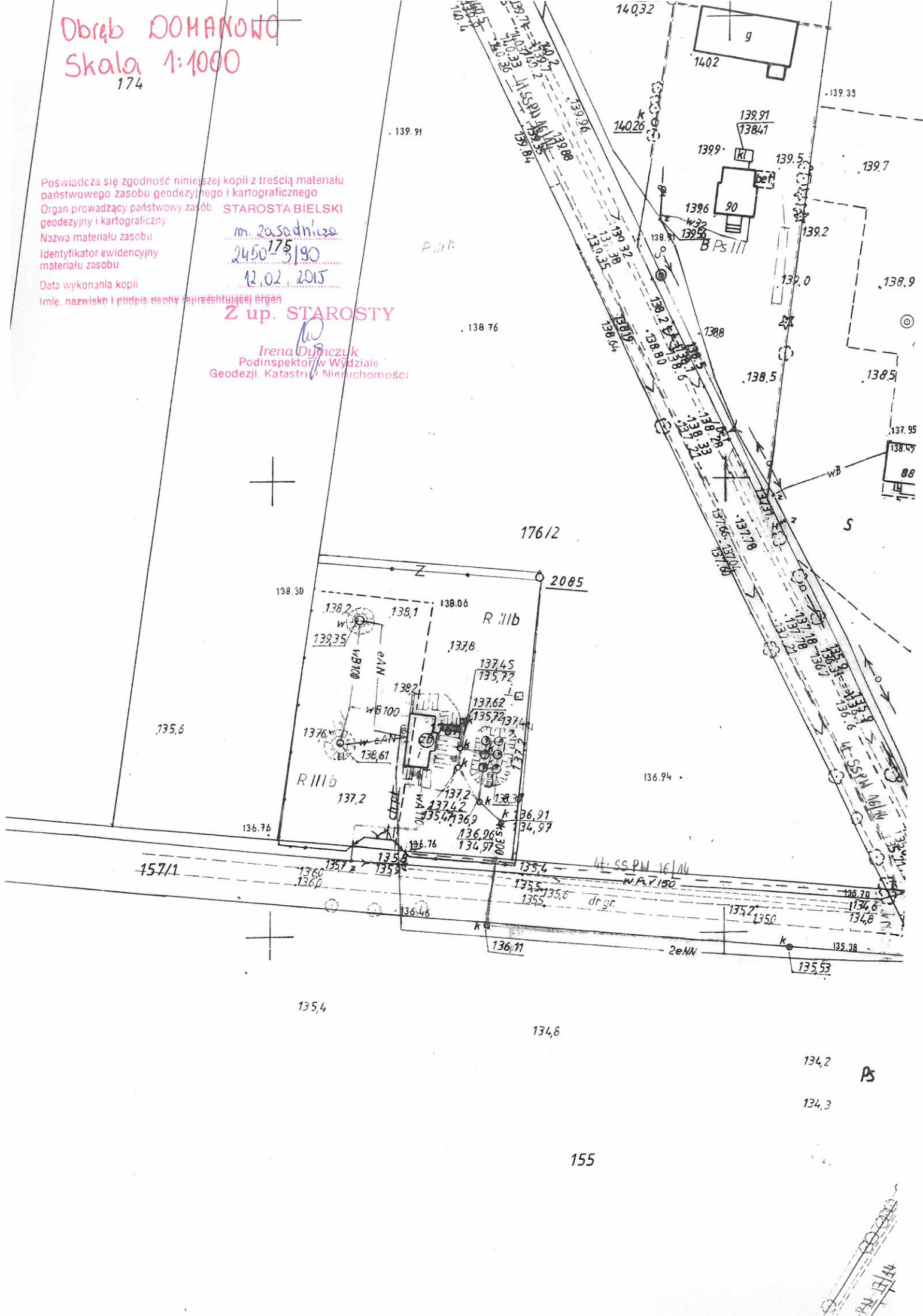
m. Zasadnicza

2450-175-3190

12.02.2015

Z up. STAROSTY

Irena Dymczyk
Podinspektor w Wydziale
Geodezji, Katastru i Nieruchomości



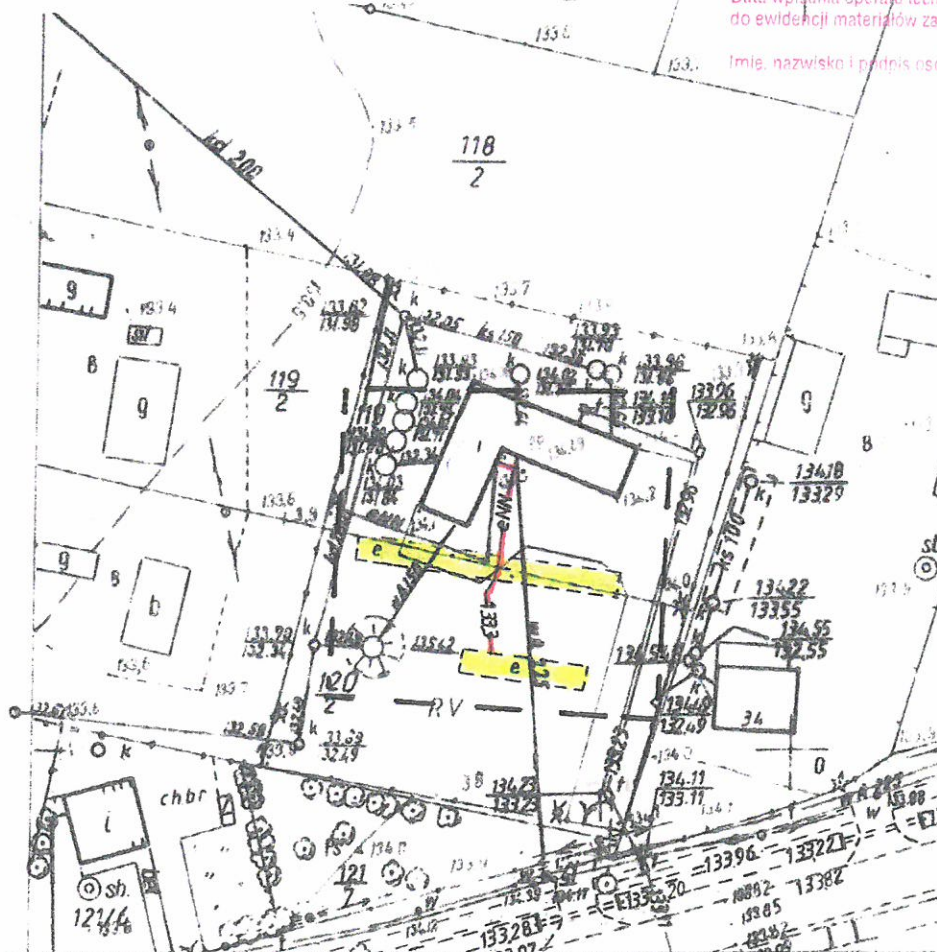
MAPA POINWENTARYZACYJNA		
Data opracowania mapy: 23.11.2015 r.		Ark. mapy zas. 255.322.074
		Nr Rob. Wyk. 66/2015
Miejscowość		Kalnica
Jednostka ewidencyjna	identyfikator	200305_2
	nazwa	gm. Brańsk
Obręb ewidencyjny	identyfikator	200305 2.0011
	Nazwa	Kalnica
SKALA MAPY		1:1000
Nazwa układu współrzędnych	prostokątnych płaskich	1965 strefa 2
	wysokościowych	KRONSZTADT 60
Oznaczenie granic obszaru który był przedmiotem aktualizacji		-----
Oznaczenie i informacje o obiekcie inwentaryzowanym		Inwentaryzacja powykonawcza linii eNN oraz modułów fotowoltanicznych
<p>GEO-STEP USŁUGI GEODEZYJNE I KARTOGRAFICZNE mgr inż. Piotr Stepaniuk Szarych Szeregów 31, 17-100 Bielski Podlaski www.geodetabielski.pl tel. 511 979 444 NIP 5432154072 REGON 200942773</p> <p>BIELSKI mgr inż. Piotr Stepaniuk Szarych Szeregów 31, 17-100 Bielski Podlaski www.geodetabielski.pl tel. 511 979 444 NIP 5432154072 REGON 200942773</p> <p>Nazwa/imię i nazwisko Wykonawcy podpis osoby reprezentującej Wykonawcę</p> <p>Imię i nazwisko nr uprawnień i podpis geodety uprawnionego który opracował mapę</p>		

BIELSKI STAROSTA
KANCELARIA STAROSTY
16. 12. 2015
liczba zał.
liczba wpl. spec.
podpis

Obiekt wybudowany na zgłoszenie

Poświadczam, że niniejszy dokument został opracowany w wyniku prac geodezyjnych i kartograficznych, których rezultaty zawiera operat techniczny wpisany do ewidencji materiałów zasobu geodezyjnego i kartograficznego.
Organ prowadzący państwowy zasob geodezyjny i kartograficzny
Identyfikator ewidencyjny materiału zasobu - operatu technicznego
Data wpisania operatu technicznego do ewidencji materiałów zasobu
Imię, nazwisko i podpis osoby reprezentującej organ

STAROSTA BIELSKI
P.2003.0015.1249
2015-12-07



Z up. STAROSTY
Irena Dymczyk
Podinspektor w Wydziale Geodezji i Katastru